



**ПРАВИТЕЛЬСТВО  
МУРМАНСКОЙ ОБЛАСТИ**

**ПОСТАНОВЛЕНИЕ**

от 05.03.2021

№ 121-ПП

Мурманск

**О внесении изменений в Перечень рыболовных участков  
Мурманской области**

В соответствии с пунктом 5 статьи 18 Федерального закона от 20.12.2004 № 166-ФЗ «О рыболовстве и сохранении водных биологических ресурсов», по согласованию с Федеральным агентством по рыболовству от 18.11.2020 № 10369-ПС/У05 Правительство Мурманской области **п о с т а н о в л я е т:**

внести в Перечень рыболовных участков Мурманской области, утвержденный постановлением Правительства Мурманской области от 30.12.2019 № 616-ПП (в редакции постановления Правительства Мурманской области от 20.05.2020 № 333-ПП), изменения согласно приложению к настоящему постановлению.

**Губернатор  
Мурманской области**

**А. Чибис**

Приложение  
к постановлению Правительства  
Мурманской области  
от 05.03.2021 № 121-ПП

**Изменения в Перечень рыболовных участков Мурманской области**


1. Раздел II «Рыболовные участки в Баренцевом и Белом морях» дополнить пунктом 459 следующего содержания:

«459	участок Белого моря (м. Лудошный 4)	68,7		1	66°20'42,4"	35°58'53,4"	рыболовство в целях обеспечения ведения традиционного образа жизни и осуществления традиционной хозяйственной деятельности коренных малочисленных народов Севера, Сибири и Дальнего Востока Российской Федерации	- точки 1 и 2 соединяются линией по береговой линии; - точки 2, 3, 4 и 1 последовательно соединяются прямой линией по акватории водного объекта	WGS-84»
				2	66°20'50,8"	35°57'57,1"			
				3	66°20'04"	35°57'59"			
				4	66°20'24,1"	35°58'53,7"			


2. Дополнить приложением «Карты-схемы рыболовных участков» следующего содержания:

Карты-схемы рыболовных участков

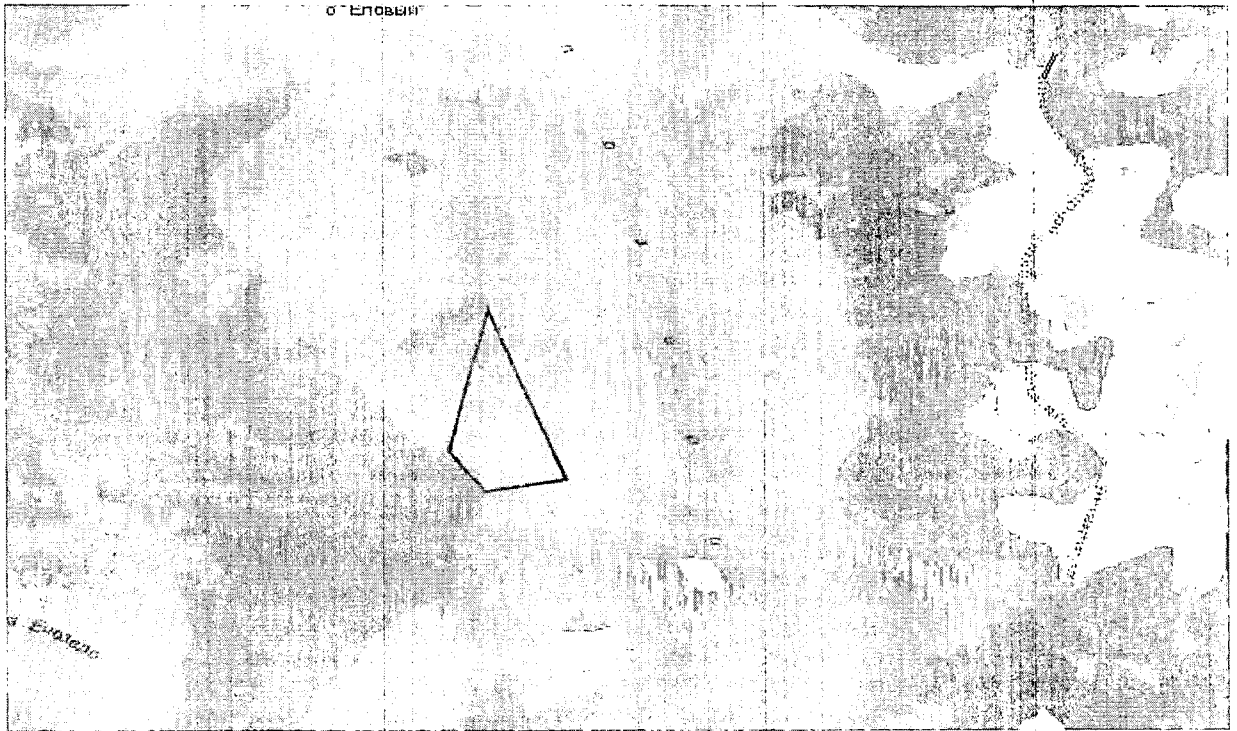
Карта-схема рыболовного участка № 1 «оз. Ингозеро» раздела I  
«Рыболовные участки на озерах и водохранилищах»



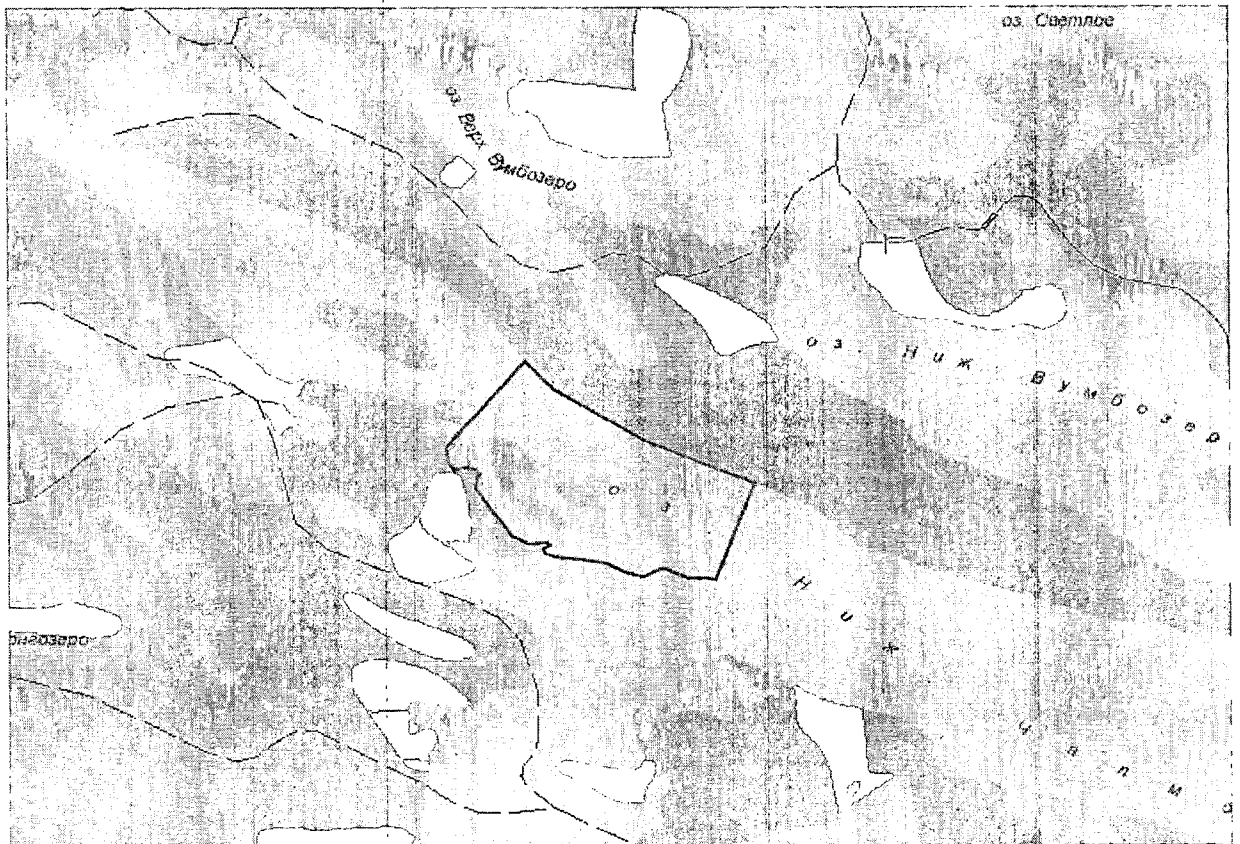
Карта-схема рыболовного участка № 2 «оз. Вялозеро-б» раздела I  
«Рыболовные участки на озерах и водохранилищах»



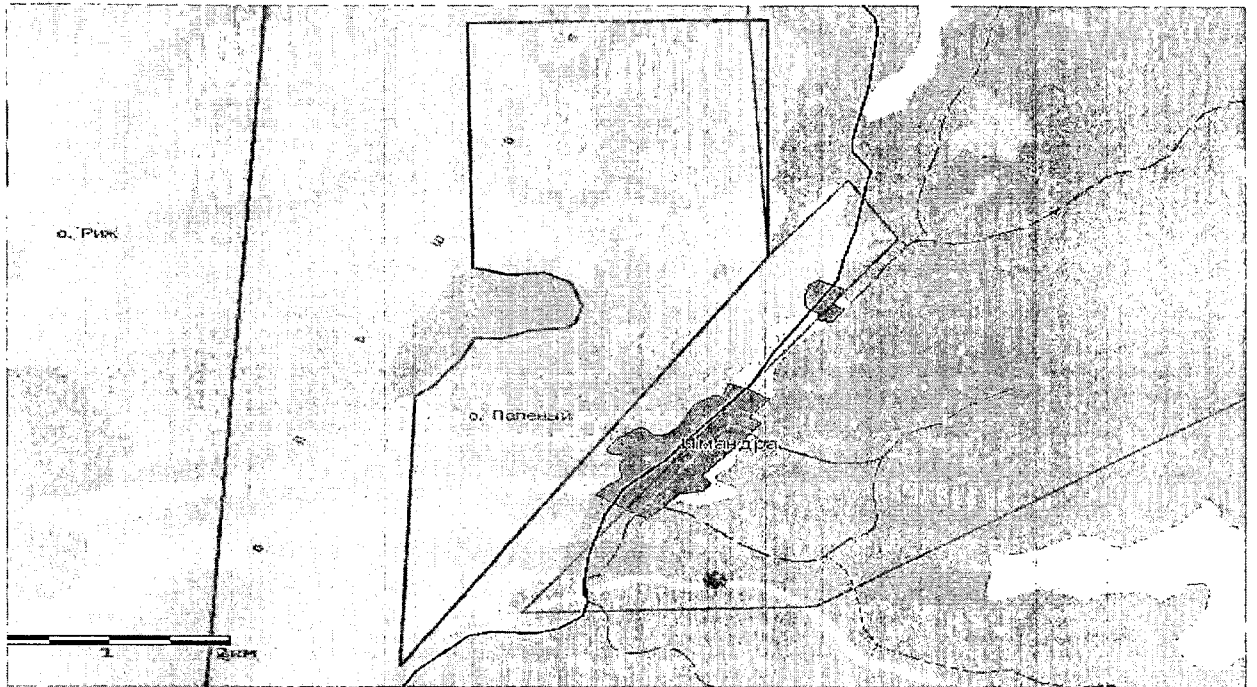
Карта-схема рыболовного участка № 3 «оз. Вялозеро-7» раздела I  
«Рыболовные участки на озерах и водохранилищах»



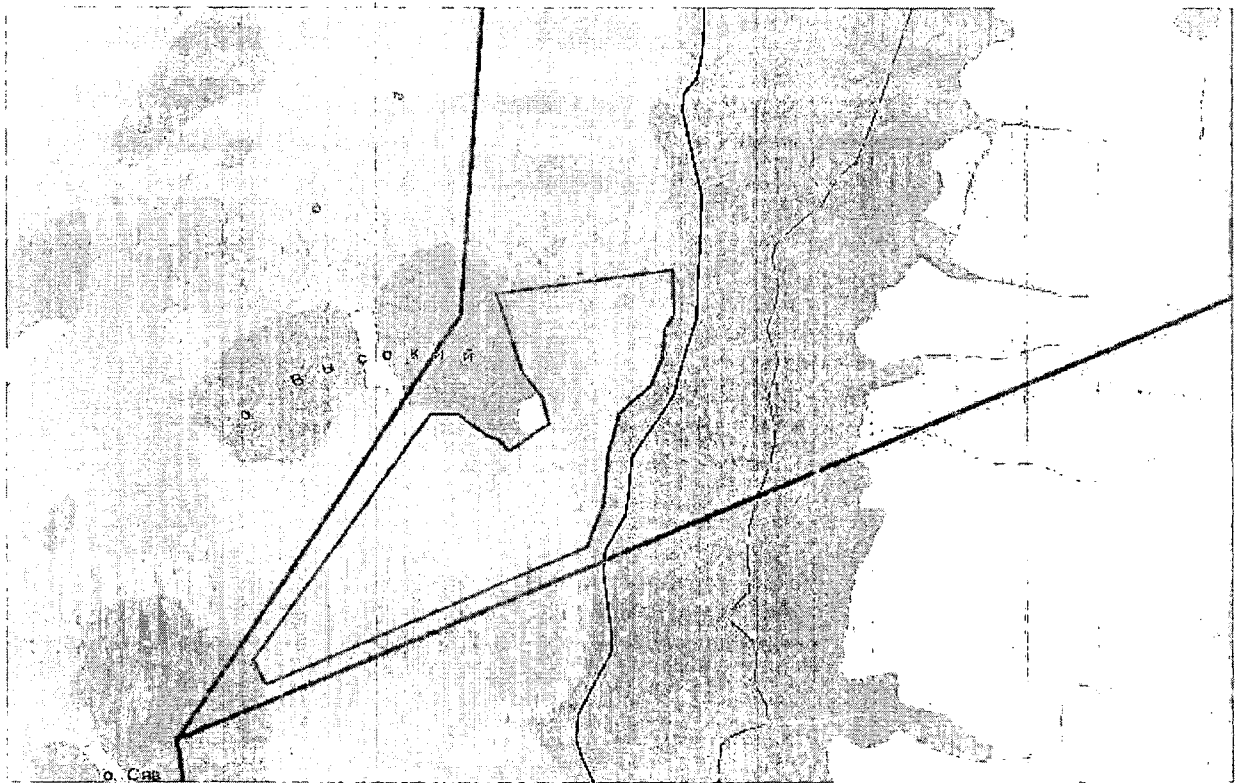
Карта-схема рыболовного участка № 4 «оз. Чалозеро Нижнее»  
раздела I «Рыболовные участки на озерах и водохранилищах»



Карта-схема рыболовного участка № 5 «Имандра водохранилище 10»  
раздела I «Рыболовные участки на озерах и водохранилищах»



Карта-схема рыболовного участка № 6 «Имандра водохранилище 11»  
раздела I «Рыболовные участки на озерах и водохранилищах»



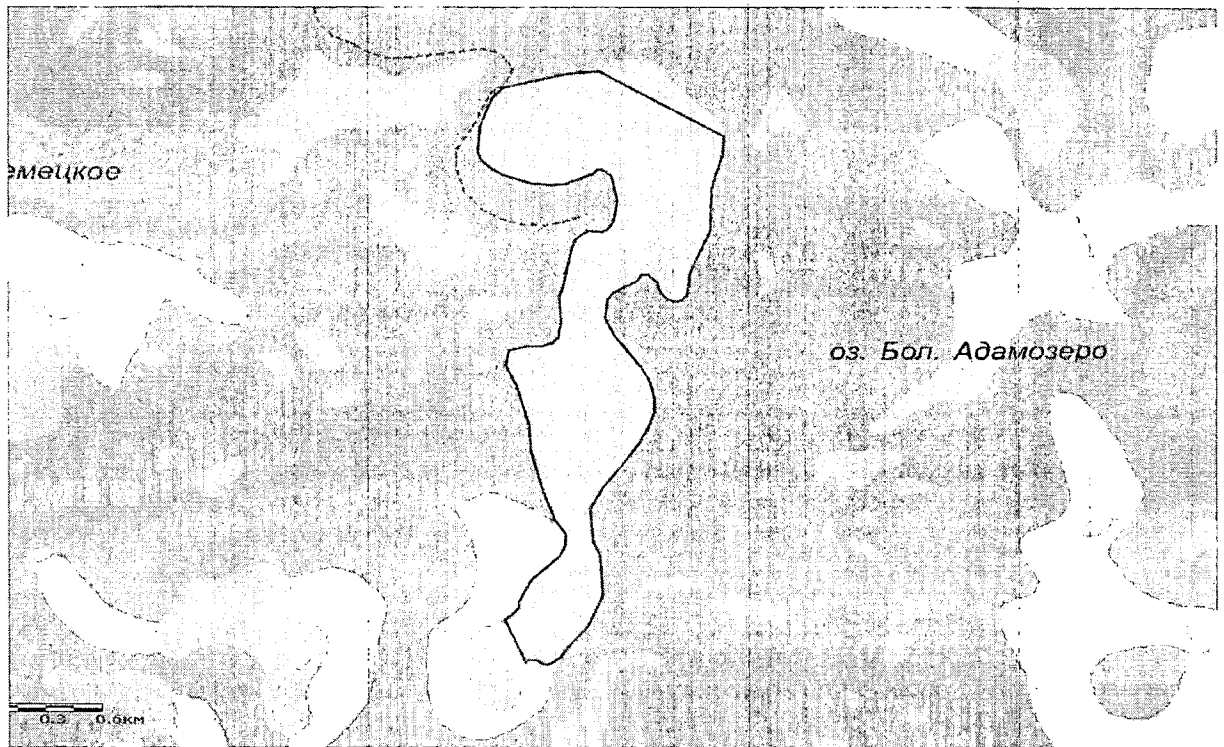
Карта-схема рыболовного участка № 7 «оз. Рестацпени» раздела I  
«Рыболовные участки на озерах и водохранилищах»



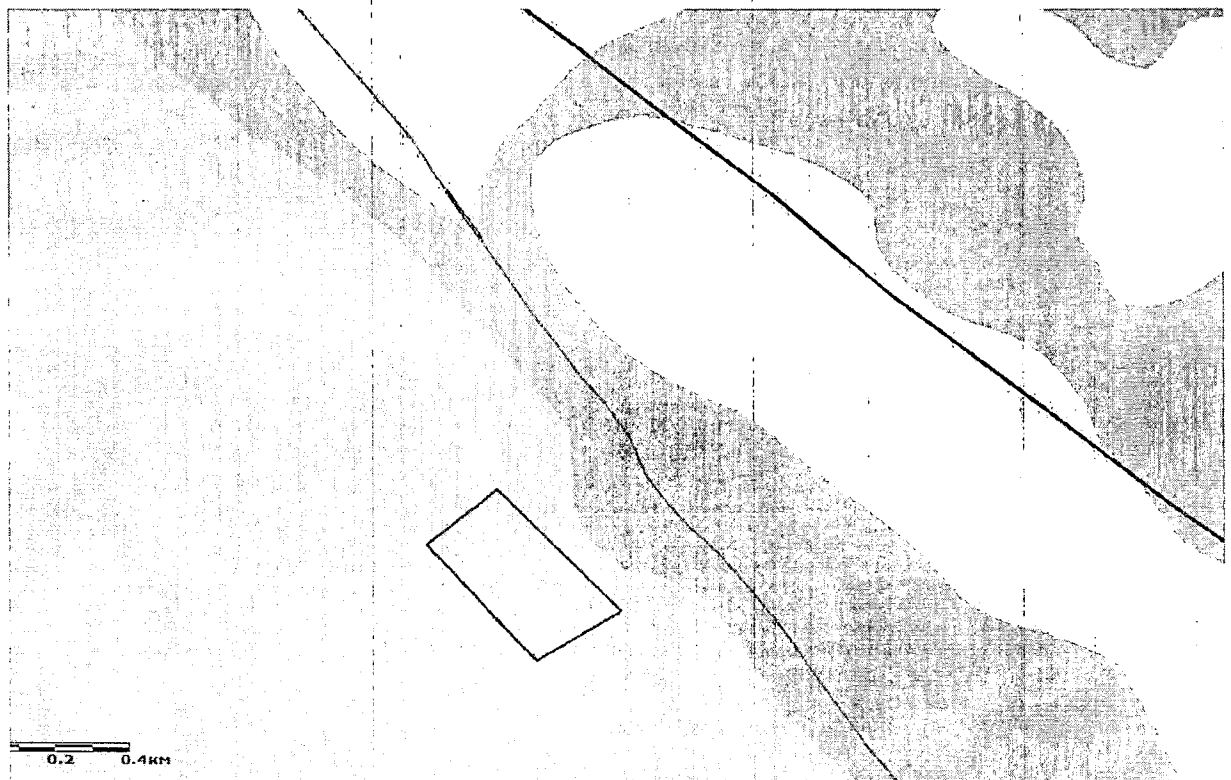
Карта-схема рыболовного участка № 8 «оз. Белозеро» раздела I «Рыболовные  
участки на озерах и водохранилищах»




Карта-схема рыболовного участка № 9 «оз. Большое Адамозеро» раздела I  
«Рыболовные участки на озерах и водохранилищах»



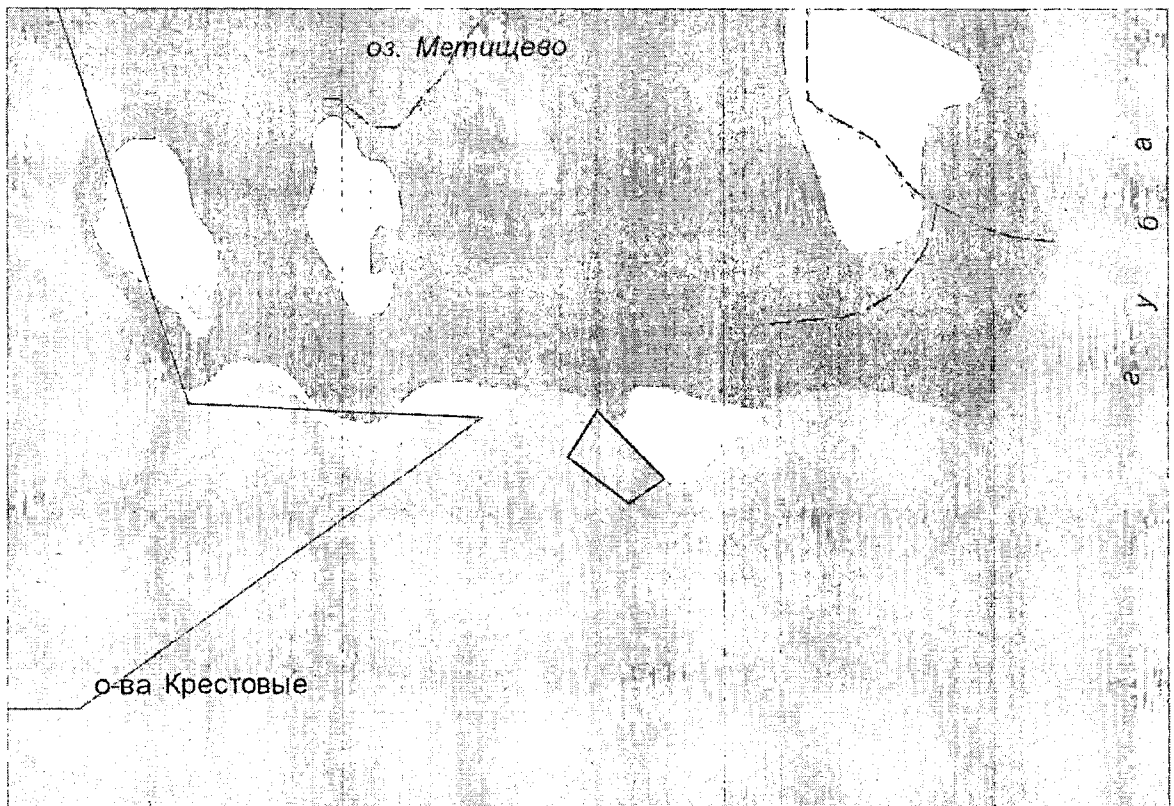
Карта-схема рыболовного участка № 403 «Белое море, Кандалакшский залив,  
«Полистровка» раздела II «Рыболовные участки в Баренцевом и Белом  
морях»



Карта-схема рыболовного участка № 404 «Белое море, с. Кашкаранцы 1»  
раздела II «Рыболовные участки в Баренцевом и Белом морях»

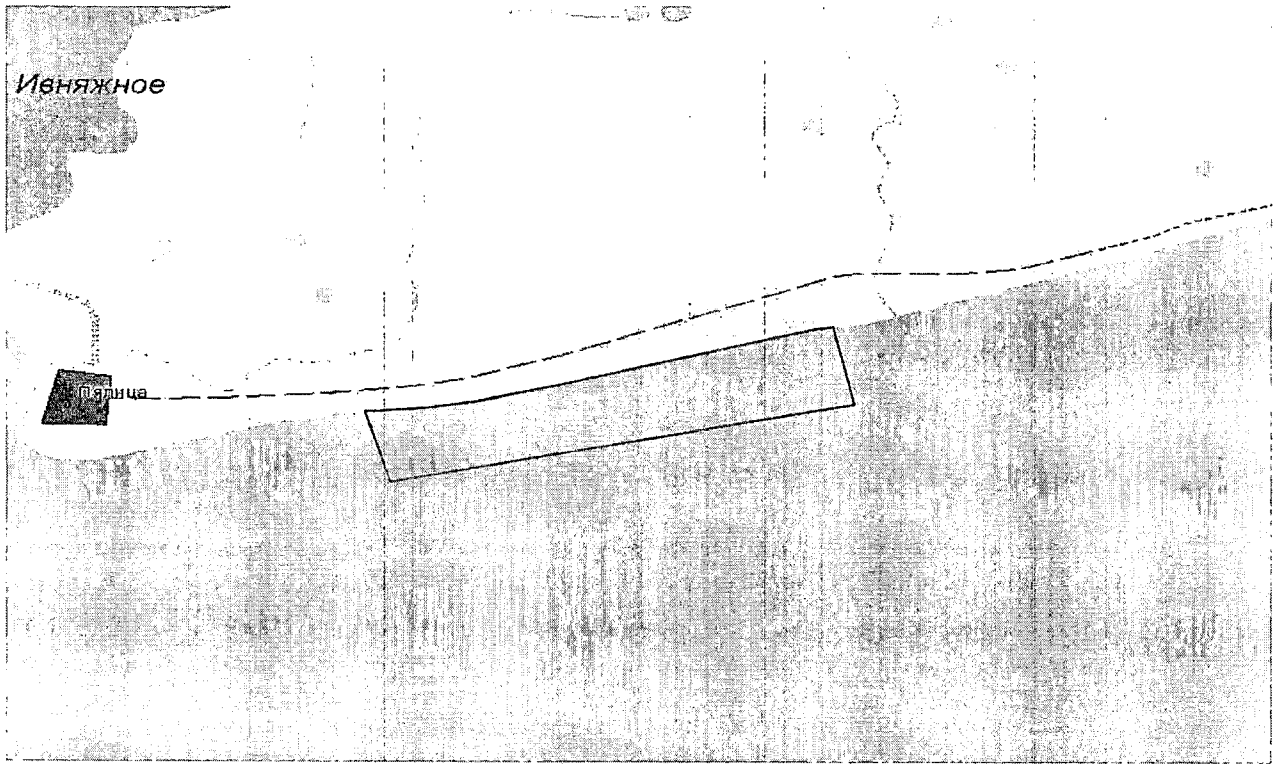


Карта-схема рыболовного участка № 406 «Белое море, Канда拉克шский залив, изба Новая»  
раздела II «Рыболовные участки в Баренцевом и Белом морях»

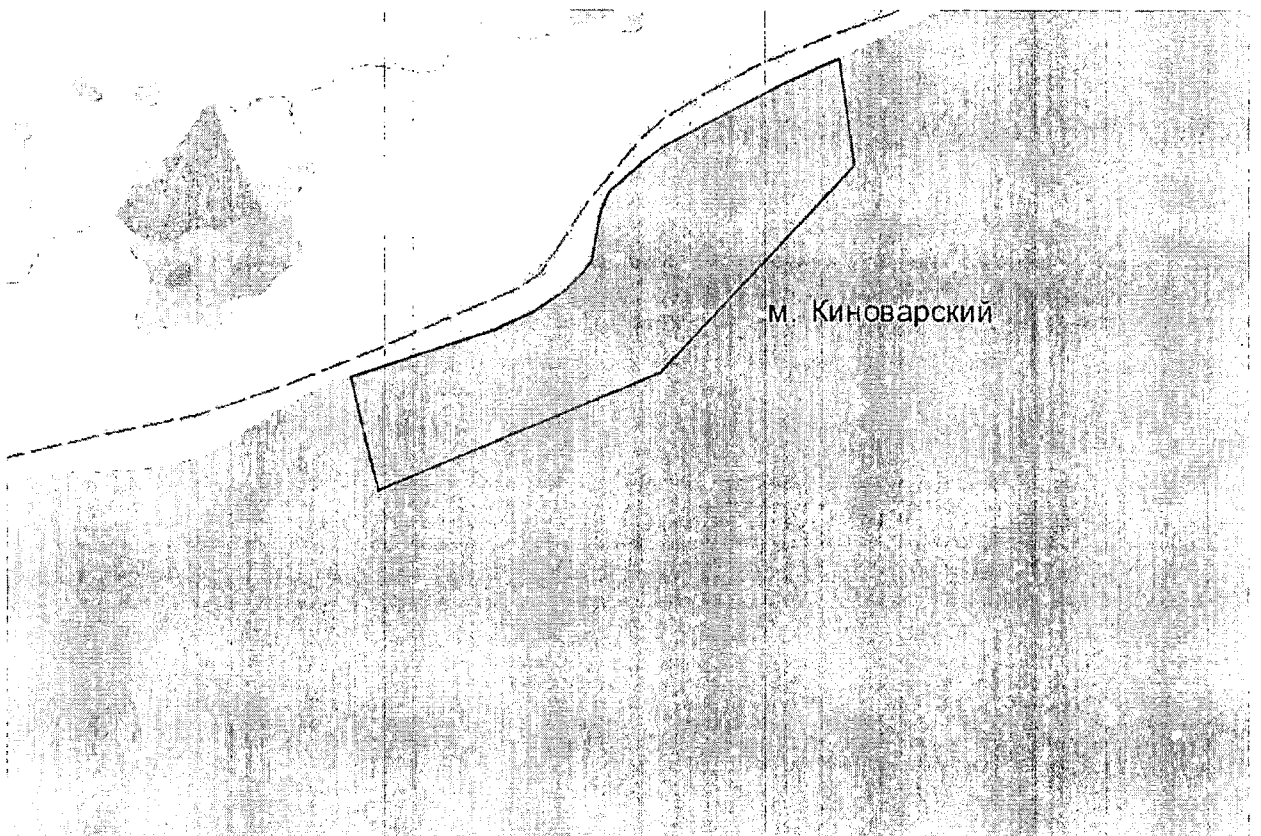





Карта-схема рыболовного участка № 408 «Белое море, участок с. Пялица 1»  
раздела II «Рыболовные участки в Баренцевом и Белом морях»



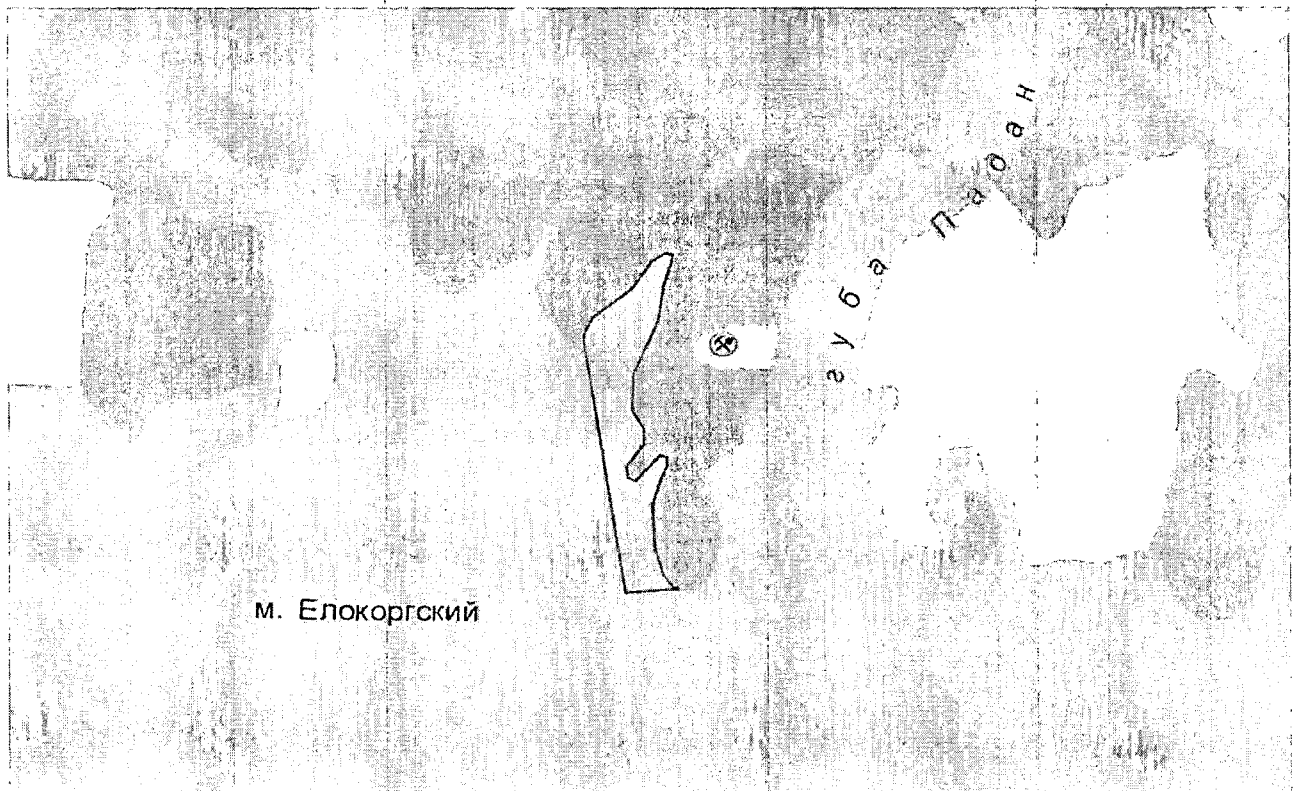
Карта-схема рыболовного участка № 414 «Белое море, участок с. Пялица 2»  
раздела II «Рыболовные участки в Баренцевом и Белом морях»




Карта-схема рыболовного участка № 420 «Белое море, Кандалакшский залив, урочище Ермаковский Бор» раздела II «Рыболовные участки в Баренцевом и Белом морях»




Карта-схема рыболовного участка № 433 «Белое море, Кандалакшский залив, мыс Елокогорский» раздела II «Рыболовные участки в Баренцевом и Белом морях»



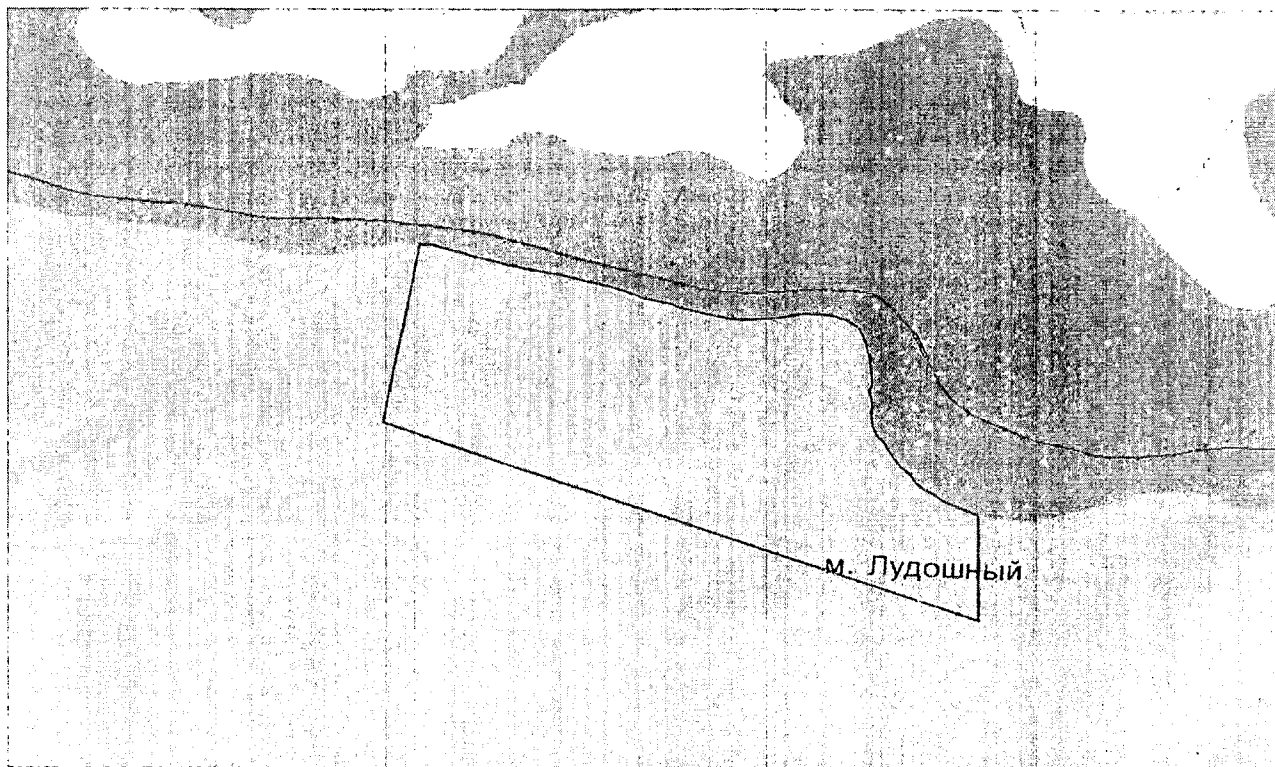
Карта-схема рыболовного участка № 446 «Белое море, с. Кашкаранцы 2»  
раздела II «Рыболовные участки в Баренцевом и Белом морях»



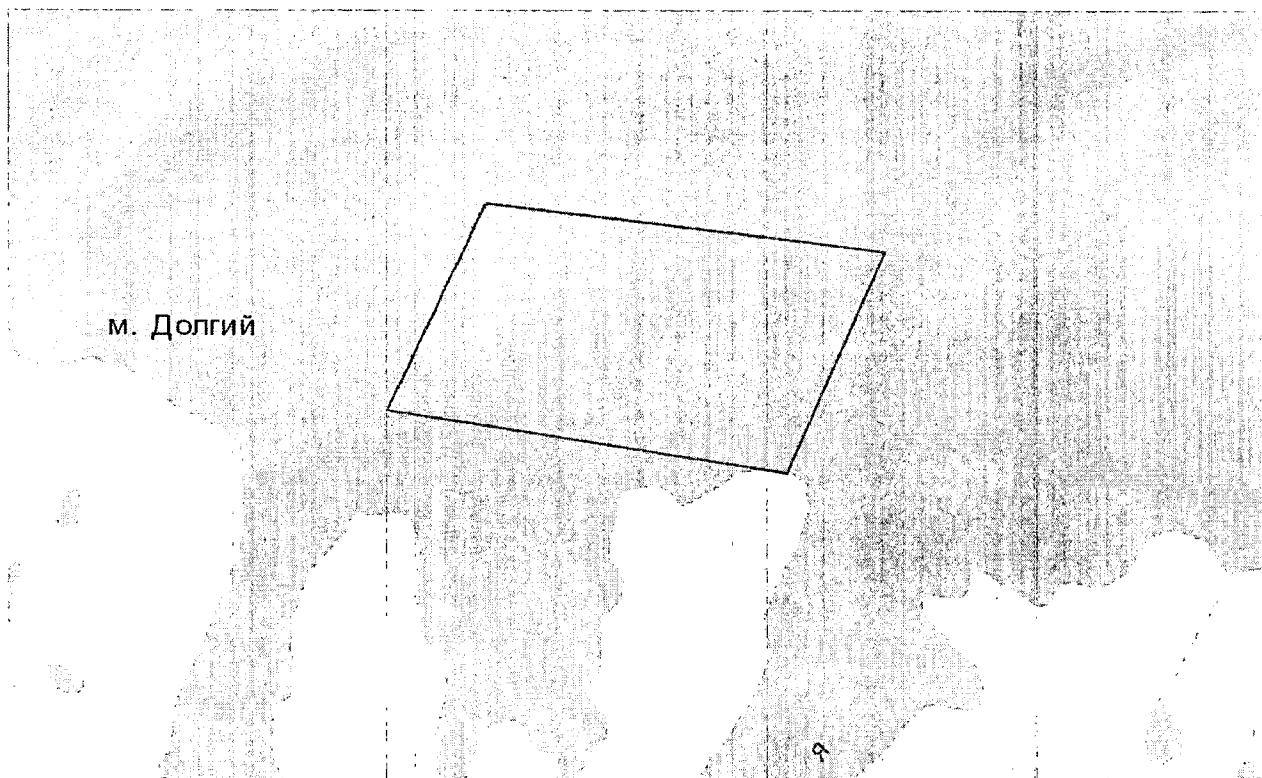
Карта-схема рыболовного участка № 447 «Белое море, Кандалакшский залив,  
о-ва Рязановые Луды» раздела II «Рыболовные участки в Баренцевом и  
Белом морях»



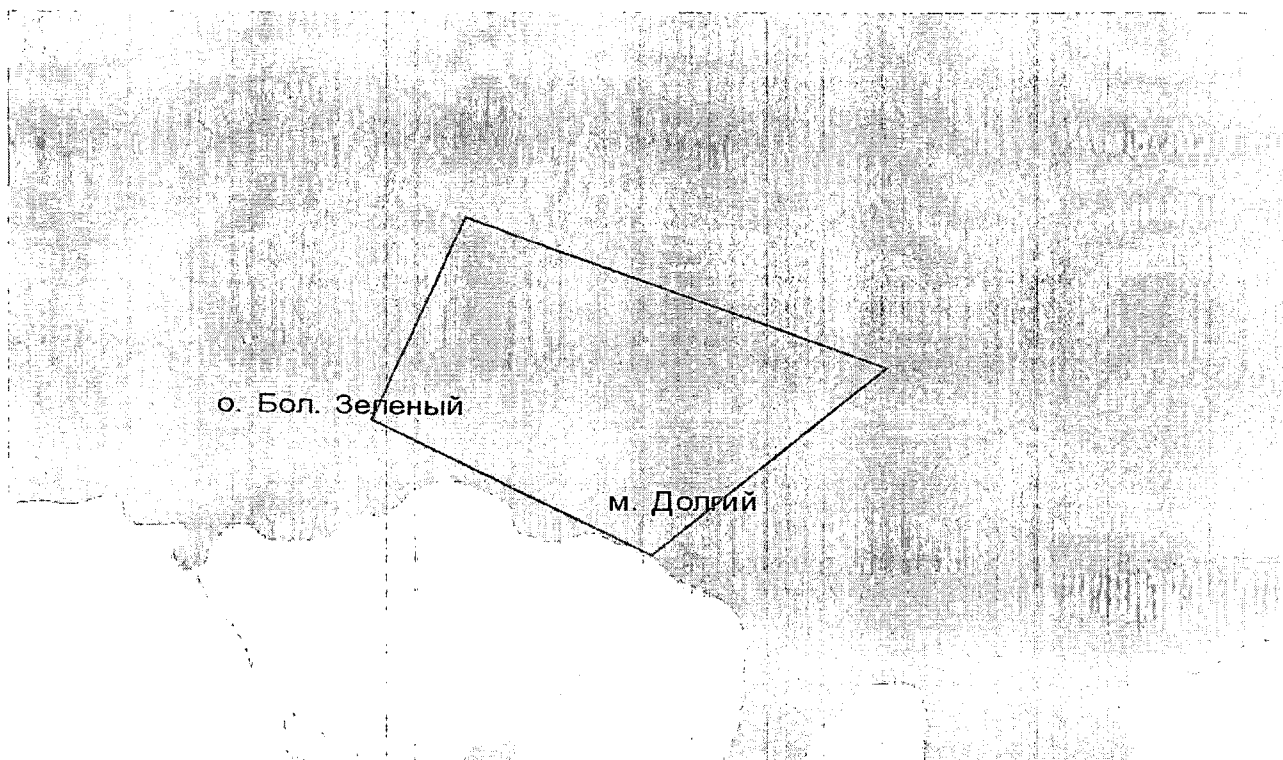
Карта-схема рыболовного участка № 448 «Белое море, Кандакшский залив, мыс Лудошный 3» раздела II «Рыболовные участки в Баренцевом и Белом морях»



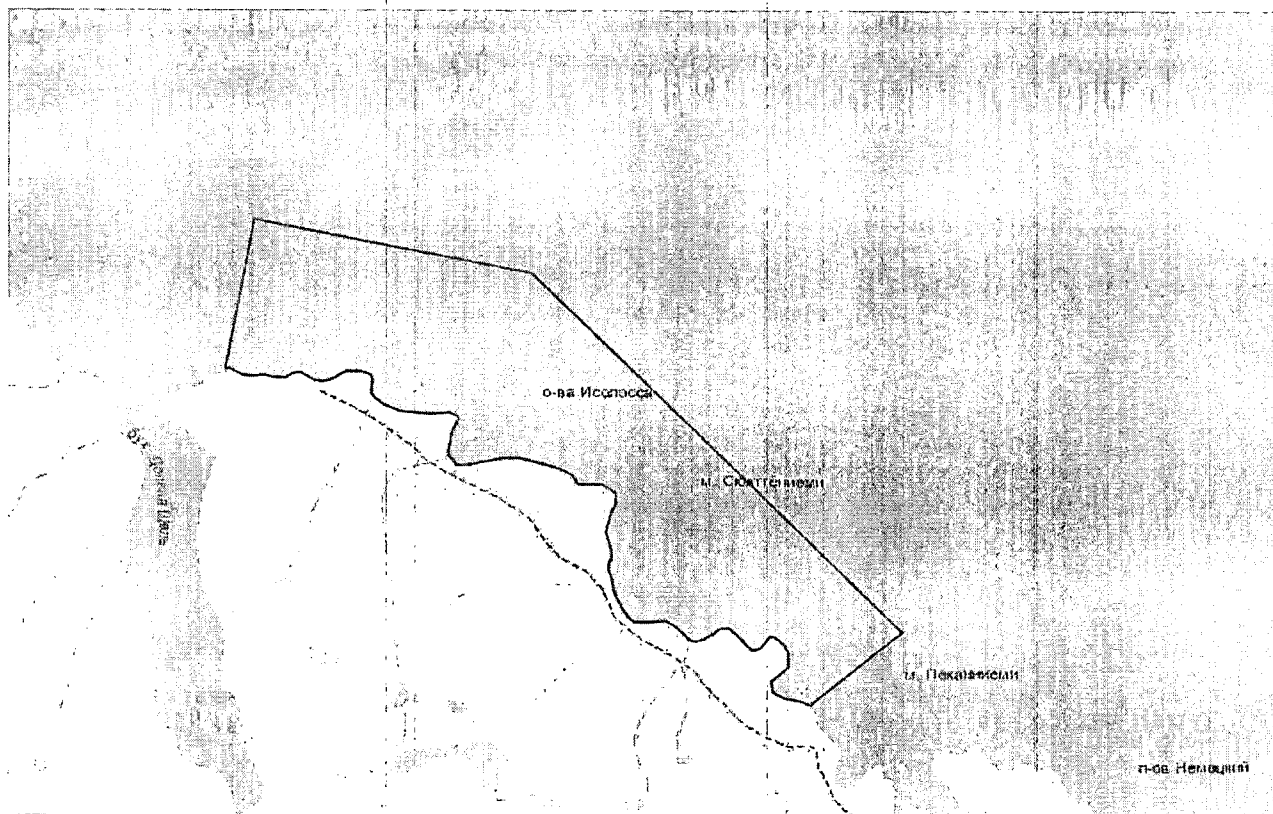
Карта-схема рыболовного участка № 449 «Баренцево море, губа Териберская 1» раздела II «Рыболовные участки в Баренцевом и Белом морях»



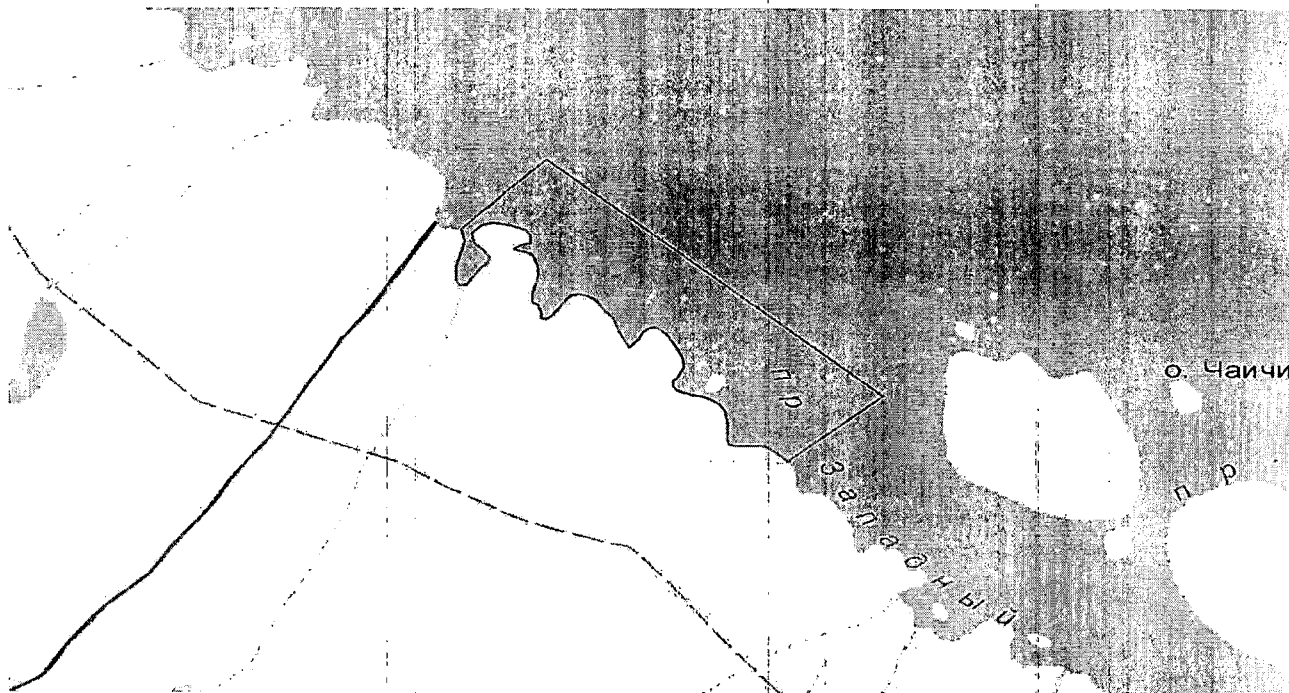
Карта-схема рыболовного участка № 454 «Баренцево море, губа Териберская 2» раздела II «Рыболовные участки в Баренцевом и Белом морях»




Карта-схема рыболовного участка № 455 «Баренцево море, бухта Долгая Щель – бухта Малонемецкая Западная» раздела II «Рыболовные участки в Баренцевом и Белом морях»



Карта-схема рыболовного участка № 456 «Баренцево море, Святоносский залив 2» раздела II «Рыболовные участки в Баренцевом и Белом морях»



Карта-схема рыболовного участка № 458 «Баренцево море, м. Ярнышний» раздела II «Рыболовные участки в Баренцевом и Белом морях»



Карта-схема рыболовного участка № 459 «участок Белого моря  
(м. Лудошный 4)» раздела II «Рыболовные участки в Баренцевом и Белом  
морях»

