



ПРАВИТЕЛЬСТВО МУРМАНСКОЙ ОБЛАСТИ

ПОСТАНОВЛЕНИЕ

от 26.10.2021

№ 769-ПП

Мурманск

О внесении изменений в Перечень рыболовных участков Мурманской области

В соответствии с пунктом 5 статьи 18 Федерального закона от 20.12.2004 № 166-ФЗ «О рыболовстве и сохранении водных биологических ресурсов», по согласованию с Федеральным агентством по рыболовству от 17.09.2021 № 8515-ПС/У05 Правительство Мурманской области **п о с т а н о в л я е т:**

внести в Перечень рыболовных участков Мурманской области, утвержденный постановлением Правительства Мурманской области от 30.12.2019 № 616-ПП (в редакции постановления Правительства Мурманской области от 29.04.2021 № 249-ПП), изменения согласно приложению к настоящему постановлению.

**Губернатор
Мурманской области**

А. Чибис

Приложение
к постановлению Правительства
Мурманской области
от 26.10.2021 № 769-ПП

Изменения в Перечень рыболовных участков Мурманской области

1. Раздел I «Рыболовные участки на озерах и водохранилищах» дополнить пунктами 12, 14, 15, 17 и 18 следующего содержания:

«12	оз. Куможье	247,88		1	68°11'44,1"	34°41'04,9"	рыболовство в целях обеспечения ведения традиционного образа жизни и осуществления традиционной хозяйственной деятельности коренных малочисленных народов Севера, Сибири и Дальнего Востока Российской Федерации	- точки 1, 2 и 3 последовательно соединяются линией по береговой линии; - точки 3 и 4 соединяются прямой линией по акватории водного объекта; - точки 4, 5, 6 и 7 последовательно соединяются линией по береговой линии; - точки 7 и 8 соединяются прямой линией по акватории водного объекта; - точки 8 и 1 соединяются линией по береговой линии; - за исключением участков суши	WGS-84
				2	68°11'17,5"	34°42'13"			
				3	68°10'48,2"	34°43'27,3"			
				4	68°10'46,9"	34°43'27,3"			
				5	68°10'38,3"	34°42'14,3"			
				6	68°10'45,8"	34°40'25,6"			
				7	68°11'00,2"	34°40'56,8"			
				8	68°11'04,1"	34°40'57,1"			

14	оз. Ловозеро, участок 1	13,28		1	67°53'34,9"	35°12'27,7"	рыболовство в целях обеспечения ведения традиционного образа жизни и осуществления традиционной хозяйственной деятельности коренных малочисленных народов Севера, Сибири и Дальнего Востока Российской Федерации	- точки 1, 2, 3 и 1 последовательно соединяются прямой линией по акватории водного объекта	WGS-84
				2	67°53'23,8"	35°12'55,5"			
				3	67°53'06,8"	35°12'32"			
15	оз. Ловозеро, участок 2	39,84		1	67°48'09,9"	35°05'19,9"	рыболовство в целях обеспечения ведения традиционного образа жизни и осуществления традиционной хозяйственной деятельности коренных малочисленных народов Севера, Сибири и Дальнего Востока Российской Федерации	- точки 1, 2, 3, 4 и 1 последовательно соединяются прямой линией по акватории водного объекта; - за исключением участков суши	WGS-84
				2	67°48'33,1"	35°05'29,2"			
				3	67°48'38,8"	35°05'58,2"			
				4	67°48'29,3"	35°06'39,9"			

17	оз. Ловозеро, участок 3	45,47		1	67°56'18,3"	35°03'49,5"	рыболовство в целях обеспечения ведения традиционного образа жизни и осуществления традиционной хозяйственной деятельности коренных малочисленных народов Севера, Сибири и Дальнего Востока Российской Федерации	точки 1, 2, 3 и 1 последовательно соединяются прямой линией по акватории водного объекта	WGS-84
				2	67°56'19"	35°06'06,7"			
				3	67°56'00,6"	35°06'12,3"			
18	оз. Ловозеро, участок 4	50,1		1	67°59'38,5"	35°12'25,1"	рыболовство в целях обеспечения ведения традиционного образа жизни и осуществления традиционной хозяйственной деятельности коренных малочисленных народов Севера, Сибири и Дальнего Востока Российской Федерации	- точки 1, 2 и 3 последовательно соединяются прямой линией по акватории водного объекта; - точки 3, 4 и 1 последовательно соединяются линией по береговой линии; - за исключением участков суши	WGS-84»
				2	67°59'30,4"	35°13'17,1"			
				3	67°59'23"	35°13'55,5"			
				4	67°59'07,8"	35°12'40,1"			

2. Раздел II «Рыболовные участки в Баренцевом и Белом морях» дополнить пунктами 460, 461, 462, 463, 464 и 465 следующего содержания:

«460	Баренцево море, губа Териберская 3	276,2		1	69°12'49"	35°00'40"	организация любительского рыболовства	- точки 1, 2, 3, 4 и 1 последовательно соединяются прямой линией по акватории водного объекта	WGS-84
				2	69°13'42"	35°00'40"			
				3	69°13'40"	35°03'00"			
				4	69°12'58"	35°04'10"			
461	Баренцево море, о. Малый Олений	341,32		1	69°16'30"	34°40'45"	организация любительского рыболовства	- точки 1, 2, 3, 4, 5 и 1 последовательно соединяются прямой линией по акватории водного объекта	WGS-84
				2	69°16'15"	34°44'41"			
				3	69°15'26"	34°44'40"			
				4	69°15'42"	34°42'29"			
				5	69°15'40"	34°41'01"			
462	Белое море, Кандалакшский залив, м. Лудошный 2	265,88		1	66°21'08"	35°55'00,5"	рыболовство в целях обеспечения ведения традиционного образа жизни и осуществления традиционной хозяйственной деятельности коренных малочисленных народов Севера, Сибири и Дальнего Востока Российской Федерации	- точки 1, 2, 3, 4 и 1 последовательно соединяются прямой линией по акватории водного объекта	WGS-84
				2	66°20'53,4"	35°57'46,6"			
				3	66°20'05,2"	35°57'48"			
				4	66°20'40,1"	35°54'58,1"			
				4	69°16'30"	34°22'26"			

463	Белое море, Кандалакшский залив, Ройма (изба Ройма)	4,1		1	66°39'39"	34°18'29"	промышленное рыболовство (добыча (вылов) анадромных видов рыб, предусмотренная статьей 29.1 Федерального закона от 20.12.2004 № 166-ФЗ «О рыболовстве и сохранении водных биологических ресурсов)	- точки 1, 2, 3, 4, 5 и 1 последовательно соединяются прямой линией по акватории водного объекта	WGS-84
				2	66°39'32"	34°18'47"			
				3	66°39'33"	34°19'00"			
				4	66°39'30"	34°18'58"			
				5	66°39'35"	34°18'29"			
464	Белое море, Кандалакшский залив, губа Оленица	43,1		1	66°27'31,8"	35°16'58,7"	промышленное рыболовство (добыча (вылов) анадромных видов рыб, предусмотренная статьей 29.1 Федерального закона от 20.12.2004 № 166-ФЗ «О рыболовстве и сохранении водных биологических ресурсов)		
				2	66°27'17,2"	35°17'16"			
				3	66°27'07,6"	35°17'02,4"			
				4	66°27'21,9"	35°16'00"			
				5	66°27'31,5"	35°16'14,2"			

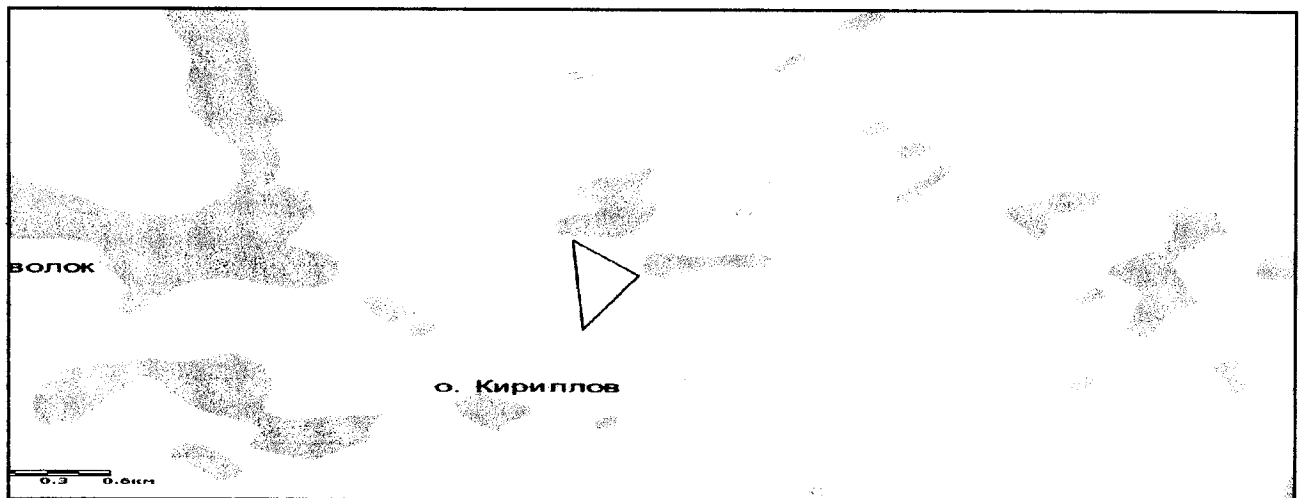
465	Баренцево море, губа Медвежья	111,2		1	69°17'00"	34°23'34"	организация любительского рыболовства	- точки 1, 2, 3, 4 и 1 последовательно соединяются прямой линией по акватории водного объекта	WGS-84»
				2	69°16'25"	34°25'00"			
				3	69°16'16"	34°23'40"			
				4	69°16'30"	34°22'26"			

3. Дополнить приложение «Карты-схемы рыболовных участков» картами-схемами № 12, 14, 15, 17, 18, 460 - 465 следующего содержания:

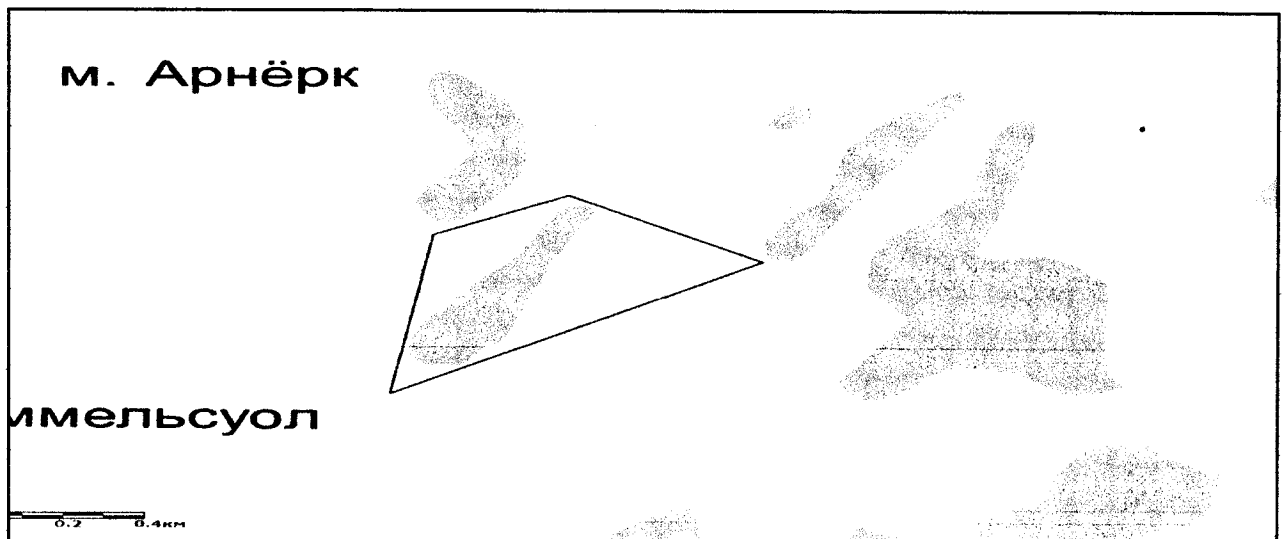
Карта-схема рыболовного участка № 12 «оз. Куможье» раздела I «Рыболовные участки на озерах и водохранилищах»



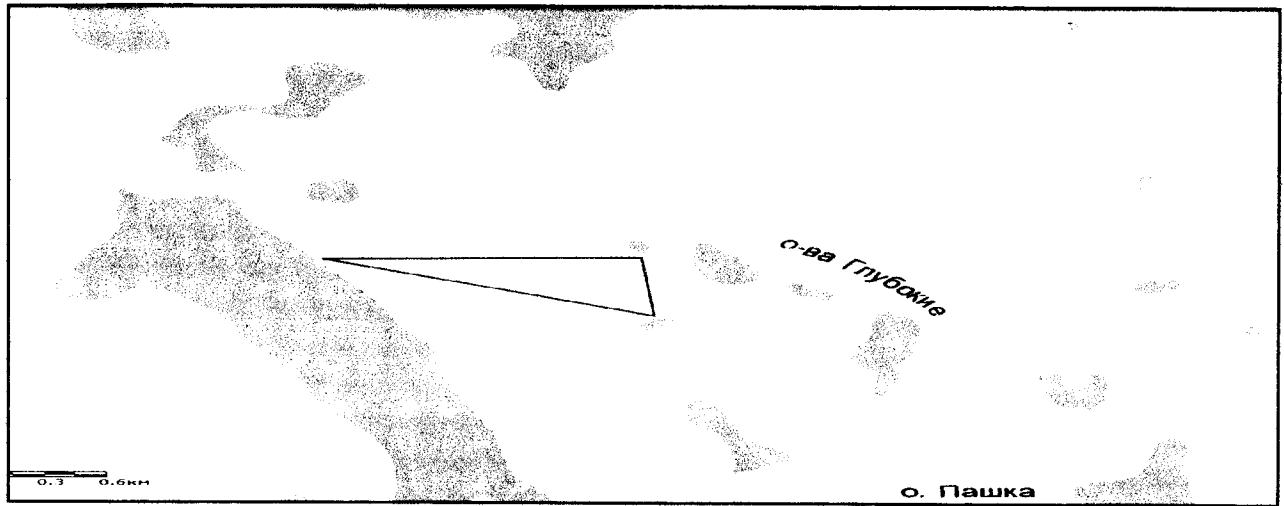
Карта-схема рыболовного участка № 14 «оз. Ловозеро, участок 1» раздела I «Рыболовные участки на озерах и водохранилищах»




Карта-схема рыболовного участка № 15 «оз. Ловозеро, участок 2» раздела I «Рыболовные участки на озерах и водохранилищах»



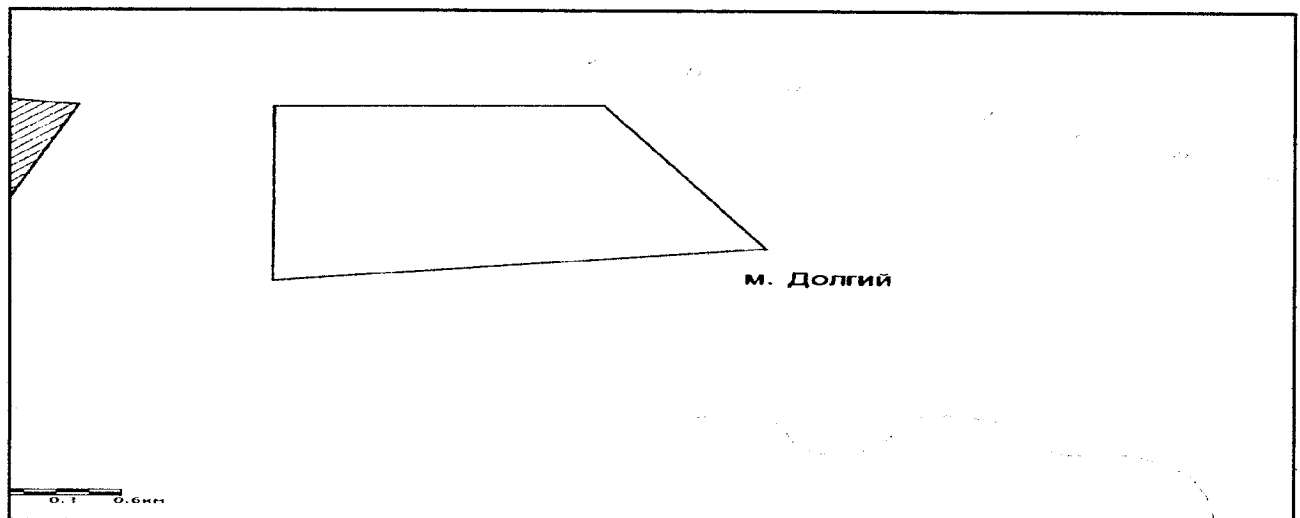
Карта-схема рыболовного участка № 17 «оз. Ловозеро, участок 3» раздела I
«Рыболовные участки на озерах и водохранилищах»



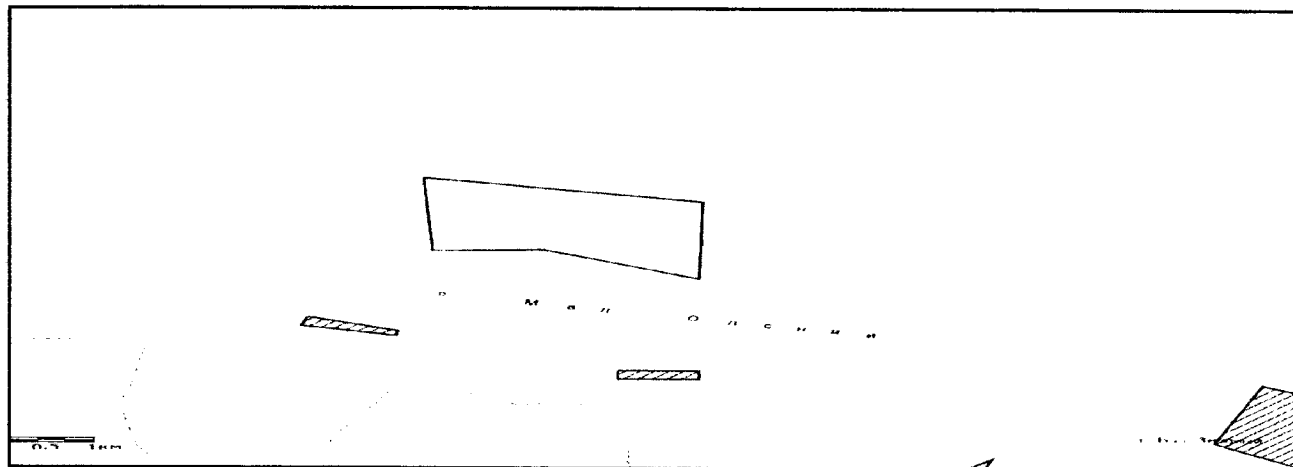
Карта-схема рыболовного участка № 18 «оз. Ловозеро, участок 4» раздела I
«Рыболовные участки на озерах и водохранилищах»



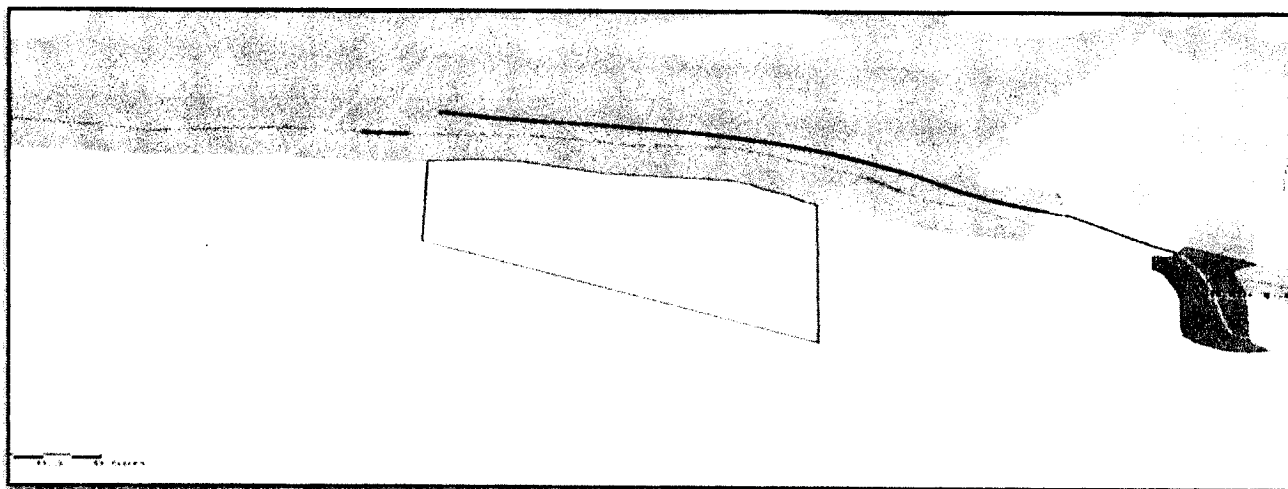
Карта-схема рыболовного участка № 460 «Баренцево море, губа Териберская 3»
раздела II «Рыболовные участки в Баренцевом и Белом морях»



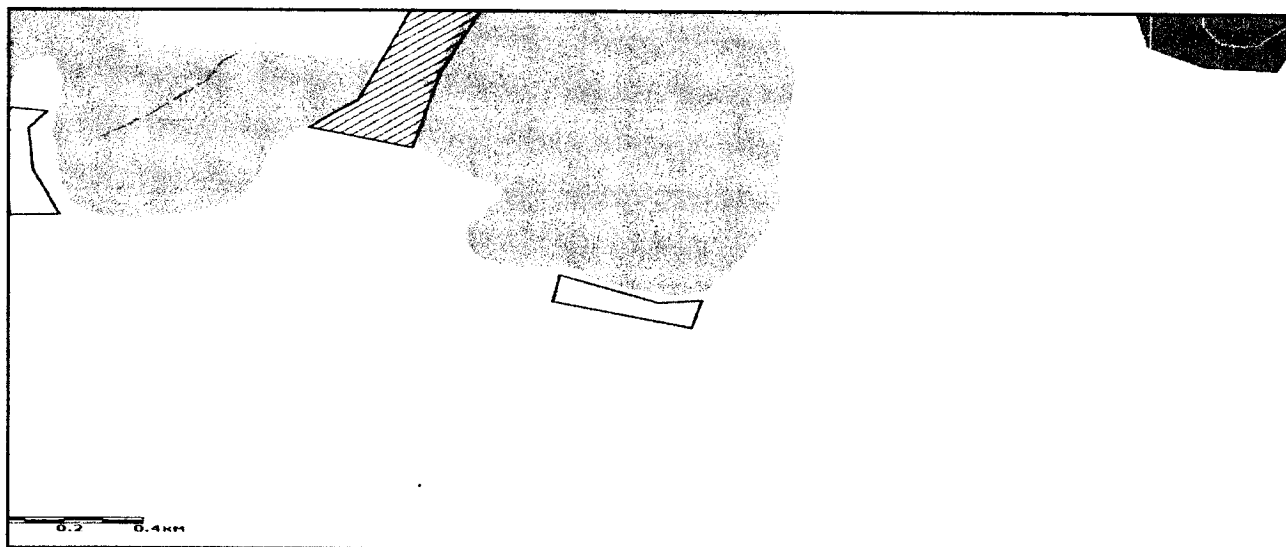
Карта-схема рыболовного участка № 461 «Баренцево море, о. Малый Олений»
раздела II «Рыболовные участки в Баренцевом и Белом морях»



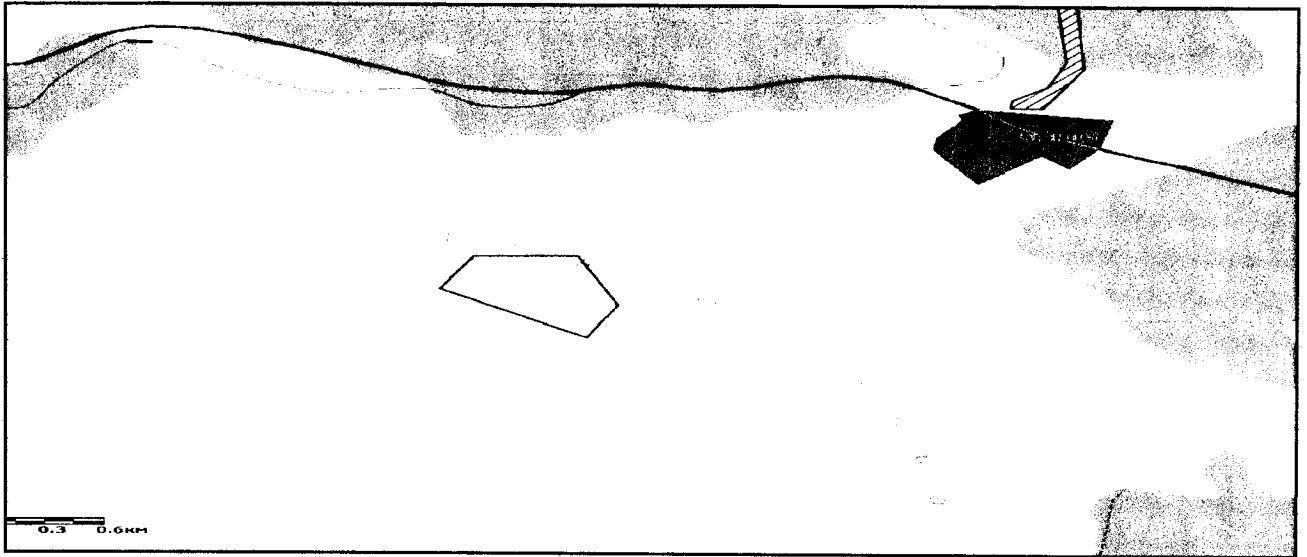
Карта-схема рыболовного участка № 462 «Белое море, Кандалакшский залив,
м. Лудошный 2» раздела II «Рыболовные участки в Баренцевом и Белом морях»



Карта-схема рыболовного участка № 463 «Белое море, Кандалакшский залив,
Ройма (изба Ройма)» раздела II «Рыболовные участки в Баренцевом и Белом
морях»



Карта-схема рыболовного участка № 464 «Белое море, Кандалакшский залив, губа Оленица» раздела II «Рыболовные участки в Баренцевом и Белом морях»



Карта-схема рыболовного участка № 465 «Баренцево море, губа Медвежья» раздела II «Рыболовные участки в Баренцевом и Белом морях»

