



**ПРАВИТЕЛЬСТВО
МУРМАНСКОЙ ОБЛАСТИ**

ПОСТАНОВЛЕНИЕ

от 12.01.2023

№ 9-ПП

Мурманск

**О внесении изменений в Перечень рыболовных участков
Мурманской области**

В соответствии с пунктом 5 статьи 18 Федерального закона от 20.12.2004 № 166-ФЗ «О рыболовстве и сохранении водных биологических ресурсов», по согласованию с Федеральным агентством по рыболовству от 24.05.2022 № 4778-ВС/У05 и от 15.08.2022 № 7912-ВС/У05 Правительство Мурманской области **п о с т а н о в л я е т:**

внести в Перечень рыболовных участков Мурманской области, утвержденный постановлением Правительства Мурманской области от 30.12.2019 № 616-ПП (в редакции постановления Правительства Мурманской области от 15.12.2021 № 937-ПП), изменения согласно приложению к настоящему постановлению.

**Губернатор
Мурманской области**

А. Чибис

Приложение
к постановлению Правительства
Мурманской области
от 12.01.2023 № 9-ПП

Изменения в Перечень рыболовных участков Мурманской области

1. Раздел I «Рыболовные участки на реках, озерах и водохранилищах» дополнить пунктами 19, 20, 21, 22, 23, 25 и 26 следующего содержания:

«19	оз. Вялозеро - 3	987,9		1	66°49'13,1"	35°09'30,2"	промышленное рыболовство	- точки 1, 2, 3, 4, 5, 6, 7, 8, 9, 10, 11, 12, 13 и 1 последовательно соединяются прямой линией по акватории водного объекта; - за исключением участков суши	WGS-84
				2	66°48'42,4"	35°14'09,0"			
				3	66°48'32,4"	35°14'23,0"			
				4	66°48'12,8"	35°15'26,4"			
				5	66°48'01,3"	35°15'40,4"			
				6	66°47'41,3"	35°15'39,3"			
				7	66°47'23,5"	35°15'54,1"			
				8	66°47'00,1"	35°15'20,7"			
				9	66°46'45,7"	35°15'31,8"			
				10	66°46'27,0"	35°14'32,5"			
				11	66°46'58,9"	35°13'12,3"			
				12	66°48'04,0"	35°11'42,3"			
				13	66°48'48,2"	35°10'50,8"			
20	оз. Вялозеро – 4 (губа Портминская)	222,5		1	66°48'15,0"	35°07'57,0"	промышленное рыболовство	- точки 1 и 2 соединяются прямой линией по акватории водного объекта; - точки 2 и 3 соединяются линией по береговой линии водного объекта; - точки 3 и 4	WGS-84
				2	66°48'00,3"	35°11'01,2"			
				3	66°47'51,9"	35°11'12,3"			
				4	66°47'08,8"	35°10'52,2"			

							соединяются прямой линией по акватории водного объекта; - точки 4 и 1 соединяются линией по береговой линии водного объекта; - за исключением участков суши		
21	Имандра водохранилище 1	2894		1	67°33'52,1"	32°58'17,4"	промышленное рыболовство	- точки 1 и 2 соединяются прямой линией по акватории водного объекта; - точки 2 и 3 соединяются линией по береговой линии водного объекта; - точки 3, 4 и 5 соединяются прямой линией по акватории водного объекта; - точки 5 и 6 соединяются линией по береговой линии водного объекта; - точки 6, 7 и 8 соединяются прямой линией по акватории водного объекта; - точки 8 и 9 соединяются линией по береговой линии водного объекта; - точки 9 и 10 соединяются	WGS-84
			2	67°35'11,2"	32°58'39,0"				
			3	67°35'31,0"	33°00'08,2"				
			4	67°35'48,2"	33°01'13,0"				
			5	67°36'18,9"	33°02'50,6"				
			6	67°36'40,6"	33°01'51,0"				
			7	67°37'08,7"	33°01'52,8"				
			8	67°37'37,4"	33°02'23,7"				
			9	67°37'59,5"	33°01'13,2"				
			10	67°38'13,0"	33°01'35,8"				
			11	67°38'33,8"	33°01'56,3"				
			12	67°39'46,3"	33°05'08,1"				
			13	67°39'32,7"	33°08'16,6"				
			14	67°39'13,5"	33°08'45,4"				
			15	67°38'21,6"	33°08'58,6"				
			16	67°36'21,0"	33°03'22,6"				
			17	67°35'41,2"	33°03'33,2"				
			18	67°35'31,2"	33°03'32,6"				
			19	67°34'13,1"	33°03'19,3"				
			20	67°33'18,6"	33°00'44,8"				

								<p>прямой линией по акватории водного объекта;</p> <ul style="list-style-type: none">- точки 10 и 11 соединяются линией по береговой линии водного объекта;- точки 11, 12 и 13 соединяются прямой линией по акватории водного объекта;- точки 13 и 14 соединяются линией по береговой линии водного объекта;- точки 14 и 15 соединяются прямой линией по акватории водного объекта;- точки 15 и 16 соединяются линией по береговой линии водного объекта;- точки 16, 17 и 18 соединяются прямой линией по акватории водного объекта;- точки 18 и 19 соединяются линией по береговой линии водного объекта;- точки 19 и 20 соединяются прямой линией по акватории водного объекта;	
--	--	--	--	--	--	--	--	----------------------------------------------------------------------------------------------------------------------------------------------------------------------------------------------------------------------------------------------------------------------------------------------------------------------------------------------------------------------------------------------------------------------------------------------------------------------------------------------------------------------------------------------------------------------------------------------------------------------------------------------------------------------------------------------------------------------------------------------------------------	--

								- точки 20 и 1 соединяются линией по береговой линии водного объекта; - за исключением участков суши	
22	река Западная Лица	79,6	11,5	1	69°16'39,2"	32°07'33,8"	организация любительского рыболовства	- точки 1 и 2 соединяются линией по береговой линии водного объекта; - точки 2 и 3 соединяются прямой линией по акватории водного объекта; - точки 3 и 4 соединяются линией по береговой линии водного объекта; - точки 4 и 5 соединяются прямой линией по акватории водного объекта; - точки 5 и 6 соединяются линией по береговой линии водного объекта; - точки 6 и 7 соединяются прямой линией по акватории водного объекта; - точки 7 и 8 соединяются линией по береговой линии водного объекта;	WGS-84
				2	69°17'41,5"	32°09'14,4"			
				3	69°17'42,0"	32°09'16,9"			
				4	69°19'41,6"	32°10'41,4"			
				5	69°19'42,6"	32°10'35,5"			
				6	69°20'12,4"	32°09'29,7"			
				7	69°20'13,3"	32°09'26,6"			
				8	69°20'22,7"	32°09'14,3"			
				9	69°20'25,5"	32°09'16,4"			
				10	69°21'04,4"	32°08'23,9"			
				11	69°21'06,5"	32°08'29,5"			
				12	69°21'18,7"	32°08'45,5"			
				13	69°21'18,6"	32°08'51,7"			
				14	69°21'03,8"	32°08'35,6"			
				15	69°21'00,2"	32°08'25,4"			
				16	69°20'43,0"	32°08'45,2"			
				17	69°20'42,4"	32°08'46,2"			
				18	69°19'46,0"	32°10'38,0"			
				19	69°19'43,5"	32°10'40,8"			
				20	69°18'18,5"	32°11'36,2"			
				21	69°18'14,8"	32°11'05,3"			
				22	69°16'38,2"	32°07'40,6"			

								<ul style="list-style-type: none">- точки 8 и 9 соединяются прямой линией по акватории водного объекта;- точки 9 и 10 соединяются линией по береговой линии водного объекта;- точки 10 и 11 соединяются прямой линией по акватории водного объекта;- точки 11 и 12 соединяются линией по береговой линии водного объекта;- точки 12 и 13 соединяются прямой линией по акватории водного объекта;- точки 13 и 14 соединяются линией по береговой линии водного объекта;- точки 14 и 15 соединяются прямой линией по акватории водного объекта;- точки 15 и 16 соединяются линией по береговой линии водного объекта;- точки 16 и 17 соединяются прямой линией по акватории	
--	--	--	--	--	--	--	--	-----------------------------------------------------------------------------------------------------------------------------------------------------------------------------------------------------------------------------------------------------------------------------------------------------------------------------------------------------------------------------------------------------------------------------------------------------------------------------------------------------------------------------------------------------------------------------------------------------------------------------------------------------------------------------------------------------------------------------------------------------------------	--

								<p>водного объекта; - точки 17 и 18 соединяются линией по береговой линии водного объекта; - точки 18 и 19 соединяются прямой линией по акватории водного объекта; - точки 19 и 20 соединяются линией по береговой линии водного объекта; - точки 20 и 21 соединяются прямой линией по акватории водного объекта; - точки 21 и 22 соединяются линией по береговой линии водного объекта; - точки 22 и 1 соединяются прямой линией по акватории водного объекта; - за исключением участков суши</p>	
23	река Долгая	27,1	8,8	1	69°06'40,3"	34°51'38,0"	организация любительского рыболовства	<p>- точки 1 и 2 соединяются линией по береговой линии водного объекта; - точки 2 и 3 соединяются прямой линией по акватории водного объекта;</p>	WGS-84
				2	69°08'28,4"	34°52'10,4"			
				3	69°08'29,7"	34°52'08,9"			
				4	69°08'31,5"	34°52'11,7"			
				5	69°08'32,2"	34°52'13,2"			
				6	69°08'43,6"	34°52'57,4"			
				8	69°09'46,1"	34°54'44,6"			
				9	69°09'46,4"	34°54'46,6"			

				10	69°08'54,0"	34°54'07,2"		<ul style="list-style-type: none"> - точки 3 и 4 соединяются линией по береговой линии водного объекта; - точки 4 и 5 соединяются прямой линией по акватории водного объекта; - точки 5 и 6 соединяются линией по береговой линии водного объекта; - точки 6 и 7 соединяются прямой линией по акватории водного объекта; - точки 7 и 8 соединяются линией по береговой линии водного объекта; - точки 8 и 9 соединяются прямой линией по акватории водного объекта; - точки 9 и 10 соединяются линией по береговой линии водного объекта; - точки 10 и 11 соединяются прямой линией по акватории водного объекта; - точки 11 и 12 соединяются линией по береговой линии 	
				11	69°08'53,5"	34°54'04,4"			
				12	69°06'40,4"	34°51'40,1"			

								водного объекта; - точки 12 и 1 соединяются прямой линией по акватории водного объекта; - за исключением участков суши	
25	река Большая Тюва (участок № 2)	22,4	2,4	1	69°07'03,0"	33°39'27,2"	организация любительского рыболовства	- точки 1 и 2 соединяются линией по береговой линии водного объекта; - точки 2 и 3 соединяются прямой линией по акватории водного объекта; - точки 3 и 4 соединяются линией по береговой линии водного объекта; - точки 4 и 5 соединяются прямой линией по акватории водного объекта; - точки 5 и 6 соединяются линией по береговой линии водного объекта; - точки 6 и 1 соединяются прямой линией по акватории водного объекта; - за исключением участков суши	WGS-84
				2	69°07'42,8"	33°38'46,7"			
				3	69°07'43,7"	33°38'47,3"			
				4	69°08'15,2"	33°38'11,0"			
				5	69°08'16,7"	33°38'20,9"			
				6	69°07'03,5"	33°39'30,3"			

26	река Мучка	361,5	29,2	1	69°07'30,1"	35°10'15,9"	организация любительского рыболовства	- точки 1 и 2 соединяются линией по береговой линии водного объекта; - точки 2 и 3 соединяются прямой линией по акватории водного объекта; - точки 3 и 4 соединяются линией по береговой линии водного объекта; - точки 4 и 5 соединяются прямой линией по акватории водного объекта; - точки 5 и 6 соединяются линией по береговой линии водного объекта; - точки 6 и 7 соединяются прямой линией по акватории водного объекта; - точки 7 и 8 соединяются линией по береговой линии водного объекта; - точки 8 и 9 соединяются прямой линией по акватории водного объекта; - точки 9 и 10 соединяются линией по береговой линии	WGS-84»
				2	69°07'12,9"	35°10'43,7"			
				3	69°07'11,3"	35°10'46,5"			
				4	69°06'19,9"	35°10'28,3"			
				5	69°06'18,1"	35°10'30,1"			
				6	69°05'44,1"	35°11'38,7"			
				7	69°05'43,4"	35°11'37,3"			
				8	69°04'01,1"	35°12'30,5"			
				9	69°03'59,6"	35°12'32,2"			
				10	69°00'29,8"	35°12'39,2"			
				11	69°00'29,5"	35°12'34,5"			
				12	69°00'05,9"	35°09'51,7"			
				13	69°00'05,8"	35°09'46,7"			
				14	68°59'55,2"	35°07'56,6"			
				15	68°59'54,4"	35°07'54,7"			
				16	68°59'41,6"	35°04'26,6"			
				17	68°59'41,5"	35°04'22,6"			
				18	68°57'56,0"	34°58'09,7"			
				19	68°57'56,7"	34°58'05,6"			
				20	68°59'32,2"	35°01'27,8"			
				21	68°59'33,7"	35°01'27,9"			
				22	68°59'48,8"	35°02'40,7"			
				23	68°59'49,4"	35°02'49,4"			
				24	69°00'58,0"	35°11'04,0"			
				25	69°01'00,3"	35°11'12,4"			
				26	69°01'28,0"	35°13'37,3"			
				27	69°01'30,7"	35°13'38,5"			
				28	69°03'17,7"	35°12'36,7"			
				29	69°03'20,8"	35°12'35,4"			
				30	69°03'35,0"	35°12'34,2"			
				31	69°03'36,4"	35°12'34,2"			
				32	69°05'33,2"	35°11'25,0"			
				33	69°05'34,4"	35°11'25,9"			

				34	69°06'01,6"	35°10'49,1"		
				35	69°06'01,6"	35°10'46,4"		
				36	69°06'37,7"	35°09'49,2"		
				37	69°06'39,7"	35°09'47,0"		
				38	69°07'26,4"	35°10'08,4"		
								<p>водного объекта;</p> <ul style="list-style-type: none"> - точки 10 и 11 соединяются прямой линией по акватории водного объекта; - точки 11 и 12 соединяются линией по береговой линии водного объекта; - точки 12 и 13 соединяются прямой линией по акватории водного объекта; - точки 13 и 14 соединяются линией по береговой линии водного объекта; - точки 14 и 15 соединяются прямой линией по акватории водного объекта; - точки 15 и 16 соединяются линией по береговой линии водного объекта; - точки 16 и 17 соединяются прямой линией по акватории водного объекта; - точки 17 и 18 соединяются линией по береговой линии водного объекта; - точки 18 и 19

								<p>соединяются прямой линией по акватории водного объекта;</p> <ul style="list-style-type: none">- точки 19 и 20 соединяются линией по береговой линии водного объекта;- точки 20 и 21 соединяются прямой линией по акватории водного объекта;- точки 21 и 22 соединяются линией по береговой линии водного объекта;- точки 22 и 23 соединяются прямой линией по акватории водного объекта;- точки 23 и 24 соединяются линией по береговой линии водного объекта;- точки 24 и 25 соединяются прямой линией по акватории водного объекта;- точки 25 и 26 соединяются линией по береговой линии водного объекта;- точки 26 и 27 соединяются прямой линией по акватории водного объекта;	
--	--	--	--	--	--	--	--	--------------------------------------------------------------------------------------------------------------------------------------------------------------------------------------------------------------------------------------------------------------------------------------------------------------------------------------------------------------------------------------------------------------------------------------------------------------------------------------------------------------------------------------------------------------------------------------------------------------------------------------------------------------------------------------------------------------------------------------------------------------------	--

								<ul style="list-style-type: none">- точки 27 и 28 соединяются линией по береговой линии водного объекта;- точки 28 и 29 соединяются прямой линией по акватории водного объекта;- точки 29 и 30 соединяются линией по береговой линии водного объекта;- точки 30 и 31 соединяются прямой линией по акватории водного объекта;- точки 31 и 32 соединяются линией по береговой линии водного объекта;- точки 32 и 33 соединяются прямой линией по акватории водного объекта;- точки 33 и 34 соединяются линией по береговой линии водного объекта;- точки 34 и 35 соединяются прямой линией по акватории водного объекта;- точки 35 и 36 соединяются линией по береговой линии	
--	--	--	--	--	--	--	--	-------------------------------------------------------------------------------------------------------------------------------------------------------------------------------------------------------------------------------------------------------------------------------------------------------------------------------------------------------------------------------------------------------------------------------------------------------------------------------------------------------------------------------------------------------------------------------------------------------------------------------------------------------------------------------------------------------------------------------------------------------------------	--

								<p>водного объекта;</p> <ul style="list-style-type: none"> - точки 36 и 37 соединяются прямой линией по акватории водного объекта; - точки 37 и 38 соединяются линией по береговой линии водного объекта; - точки 38 и 1 соединяются прямой линией по акватории водного объекта; - за исключением участков суши 	
--	--	--	--	--	--	--	--	-----------------------------------------------------------------------------------------------------------------------------------------------------------------------------------------------------------------------------------------------------------------------------------------------------------------------------------------------------------	--

2. В разделе II «Рыболовные участки в Баренцевом и Белом морях»:

2.1. Пункты 442 и 464 изложить в редакции:

«442	губа Лов 2 (Ручьевая)	20,9		1	66°41'08"	34°00'10,2"	промышленное рыболовство (добыча (вылов) анадромных видов рыб, предусмотренная статьей 29.1 Федерального закона от 20.12.2004 № 166-ФЗ «О рыболовстве и сохранении водных биологических ресурсов»)	- точки 1, 2, 3, 4, 5 и 1 последовательно соединяются прямой линией по акватории водного объекта	WGS-84
				2	66°41'10,1"	34°00'39"			
				3	66°41'03,5"	34°01'19,8"			
				4	66°40'57,7"	34°01'19,8"			
				5	66°41'01,8"	34°00'11,5"			
464	Белое море, Кандалакшский залив, губа Оленица	43,1		1	66°27'31,8"	35°16'58,7"	промышленное рыболовство (добыча (вылов) анадромных видов рыб, предусмотренная статьей 29.1 Федерального закона от 20.12.2004 № 166-ФЗ «О рыболовстве и сохранении водных биологических ресурсов»)	- точки 1, 2, 3, 4, 5 и 1 последовательно соединяются прямой линией по акватории водного объекта	WGS-84»
				2	66°27'17,2"	35°17'16"			
				3	66°27'07,6"	35°17'02,4"			
				4	66°27'21,9"	35°16'00"			
				5	66°27'31,5"	35°16'14,2"			

2.2. Дополнить пунктами 473, 474, 475, 476, 477, 478, 479, 480, 481, 482 и 483 следующего содержания:

«473	Белое море, Кандалакшский залив, м. Будрач (Малиновая горка)	22,8		1	66°39'23,5"	34°22'14,6"	промышленное рыболовство (добыча (вылов) анадромных видов рыб, предусмотренная статьей 29.1 Федерального закона от 20.12.2004 № 166-ФЗ «О рыболовстве и сохранении водных биологических ресурсов»)	- точки 1, 2, 3, 4, 5, 6 и 1 последовательно соединяются прямой линией по акватории водного объекта	WGS-84
				2	66°39'22,5"	34°22'27,2"			
				3	66°39'16,3"	34°22'35,0"			
				4	66°39'17,1"	34°22'48,2"			
				5	66°38'58,5"	34°22'36,8"			
				6	66°39'08,8"	34°22'06,2"			
474	Белое море, Кандалакшский залив, р. Кумжеручей	120,9		1	66°29'55,3"	35°08'22,8"	промышленное рыболовство (добыча (вылов) анадромных видов рыб, предусмотренная статьей 29.1 Федерального закона от 20.12.2004 № 166-ФЗ «О рыболовстве и сохранении водных биологических ресурсов»)	- точки 1, 2, 3, 4, 5, 6 и 1 последовательно соединяются прямой линией по акватории водного объекта	WGS-84
				2	66°29'40,9"	35°09'23,7"			
				3	66°29'28,7"	35°09'44,1"			
				4	66°29'15,8"	35°10'04,2"			
				5	66°29'00,7"	35°09'21,5"			
				6	66°29'39,9"	35°07'44,2"			
475	Белое море, Кандалакшский залив, изба Ройма 2	2,2		1	66°39'40,8"	34°19'15,7"	промышленное рыболовство (добыча (вылов) анадромных видов рыб, предусмотренное статьей 29.1 Федерального закона от 20.12.2004 № 166- ФЗ «О рыболовстве и сохранении водных биологических ресурсов»)	- точки 1, 2, 3, 4 и 1 последовательно соединяются прямой линией по акватории водного объекта	WGS-84
				2	66°39'40,2"	34°19'22,1"			
				3	66°39'32,6"	34°19'17,2"			
				4	66°39'33,6"	34°19'09,8"			

476	Белое море, Кандалакшский залив, губа Островская	9,6		1	66°40'42,4"	34°10'51,7"	промышленное рыболовство (добыча (вылов) анадромных видов рыб, предусмотренное статьей 29.1 Федерального закона от 20.12.2004 № 166- ФЗ «О рыболовстве и сохранении водных биологических ресурсов»)	- точки 1, 2, 3, 4, 5, 6, 7, 8, 9 и 1 последовательно соединяются прямой линией по акватории водного объекта	WGS-84
				2	66°40'45,7"	34°10'59,7"			
				3	66°40'47,2"	34°11'9,00"			
				4	66°40'51,7"	34°11'19,8"			
				5	66°40'58,1"	34°11'27,8"			
				6	66°40'58,1"	34°11'31,6"			
				7	66°40'54,6"	34°11'32,2"			
				8	66°40'46,7"	34°11'18,6"			
				9	66°40'37,6"	34°11'19,8"			
477	Белое море, Кандалакшский залив, губа Островская 2	12,6		1	66°40'36,7"	34°09'59,2"	промышленное рыболовство (добыча (вылов) анадромных видов рыб, предусмотренное статьей 29.1 Федерального закона от 20.12.2004 № 166- ФЗ «О рыболовстве и сохранении водных биологических ресурсов»)	- точки 1, 2, 3, 4, 5, 6, 7, 8, 9 и 1 последовательно соединяются прямой линией по акватории водного объекта	WGS-84
				2	66°40'36,7"	34°10'10,6"			
				3	66°40'25,0"	34°10'10,6"			
				4	66°40'13,3"	34°10'02,9"			
				5	66°40'13,5"	34°09'47,1"			
				6	66°40'18,6"	34°09'47,7"			
				7	66°40'20,5"	34°09'53,0"			
				8	66°40'21,9"	34°09'51,8"			
				9	66°40'25,2"	34°09'57,9"			
478	Белое море, Кандалакшский залив, Ридалакша 2	12,1		1	66°39'50,1"	34°13'49,1"	промышленное рыболовство (добыча (вылов) анадромных видов рыб, предусмотренное статьей 29.1 Федерального закона от 20.12.2004 № 166- ФЗ «О рыболовстве и сохранении водных биологических ресурсов»)	- точки 1, 2, 3, 4, 5, 6, 7, 8, 9, 10, 11, 12, 13 и 1 последовательно соединяются прямой линией по акватории водного объекта; - в границы не входят участки суши	WGS-84
				2	66°39'54,1"	34°13'55,9"			
				3	66°39'54,1"	34°14'03,9"			
				4	66°39'56,3"	34°14'07,3"			
				5	66°39'58,4"	34°14'07,9"			
				6	66°39'58,3"	34°14'11,0"			
				7	66°39'56,3"	34°14'10,4"			
				8	66°39'50,9"	34°14'16,2"			
				9	66°39'56,8"	34°14'28,0"			
				10	66°39'54,2"	34°14'26,8"			
				11	66°39'50,4"	34°14'30,8"			
				12	66°39'49,0"	34°14'37,3"			
				13	66°39'43,3"	34°14'35,1"			

479	Белое море, Кандалакшский залив, изба Хендалакша 2	3,6		1	66°39'41,6"	34°16'02,5"	промышленное рыболовство (добыча (вылов) анадромных видов рыб, предусмотренное статьей 29.1 Федерального закона от 20.12.2004 № 166- ФЗ «О рыболовстве и сохранении водных биологических ресурсов»)	- точки 1, 2, 3, 4, 5 и 1 последовательно соединяются прямой линией по акватории водного объекта	WGS-84
				2	66°39'40,8"	34°16'10,3"			
				3	66°39'43,8"	34°16'22,6"			
				4	66°39'39,9"	34°16'26,9"			
				5	66°39'36,3"	34°16'00,1"			
480	Белое море, Кандалакшский залив, губа Пильская 2	120,1		1	66°40'56,0"	34°06'12,8"	промышленное рыболовство (добыча (вылов) анадромных видов рыб, предусмотренное статьей 29.1 Федерального закона от 20.12.2004 № 166- ФЗ «О рыболовстве и сохранении водных биологических ресурсов»)	- точки 1, 2, 3, 4, 5, 6, 7, 8, 9, 10, 11, 12, 13, 14 и 1 последовательно соединяются прямой линией по акватории водного объекта	WGS-84
				2	66°42'03,8"	34°08'09,6"			
				3	66°42'42,1"	34°08'37,4"			
				4	66°42'38,7"	34°08'51,0"			
				5	66°42'23,8"	34°08'33,1"			
				6	66°41'59,6"	34°08'33,1"			
				7	66°41'52,3"	34°08'25,7"			
				8	66°41'42,5"	34°08'18,3"			
				9	66°41'45,9"	34°08'08,4"			
				10	66°41'32,7"	34°07'40,6"			
				11	66°41'22,2"	34°07'40,0"			
				12	66°41'10,0"	34°07'04,7"			
				13	66°40'57,5"	34°07'14,0"			
				14	66°40'48,0"	34°06'54,2"			
481	Белое море, Кандалакшский залив, изба Насилово	27,4		1	66°32'50,2"	34°36'40,4"	промышленное рыболовство (добыча (вылов) анадромных видов рыб, предусмотренное статьей 29.1 Федерального закона от 20.12.2004 № 166- ФЗ «О рыболовстве и сохранении водных биологических ресурсов»)	- точки 1, 2, 3, 4, 5, 6, 7, 8, 9 и 1 последовательно соединяются прямой линией по акватории водного объекта	WGS-84
				2	66°32'55,1"	34°36'44,7"			
				3	66°32'57,2"	34°36'42,8"			
				4	66°33'01,0"	34°37'03,8"			
				5	66°33'05,2"	34°37'12,8"			
				6	66°33'08,5"	34°37'24,5"			
				7	66°33'10,7"	34°37'42,2"			
				8	66°33'03,8"	34°37'55,1"			
				9	66°32'46,9"	34°36'46,2"			

482	Белое море, Кандалакшский залив, губа Сосновая	3,3		1	66°37'48,0"	34°24'25,6"	промышленное рыболовство (добыча (вылов) анадромных видов рыб, предусмотренное статьей 29.1 Федерального закона от 20.12.2004 № 166- ФЗ «О рыболовстве и сохранении водных биологических ресурсов»)	- точки 1, 2, 3 и 1 последовательно соединяются прямой линией по акватории водного объекта	WGS-84
				2	66°37'53,4"	34°25'04,8"			
				3	66°37'46,7"	34°24'48,7"			
483	Белое море, Кандалакшский залив, м. Будрач 2	7,8		1	66°39'35,6"	34°21'48,3"	промышленное рыболовство (добыча (вылов) анадромных видов рыб, предусмотренное статьей 29.1 Федерального закона от 20.12.2004 № 166- ФЗ «О рыболовстве и сохранении водных биологических ресурсов»)	- точки 1, 2, 3, 4, 5, 6 и 1 последовательно соединяются прямой линией по акватории водного объекта	WGS-84
				2	66°39'38,7"	34°22'04,7"			
				3	66°39'35,9"	34°22'08,4"			
				4	66°39'29,8"	34°22'07,1"			
				5	66°39'24,6"	34°22'12,4"			
				6	66°39'22,9"	34°22'01,6"			

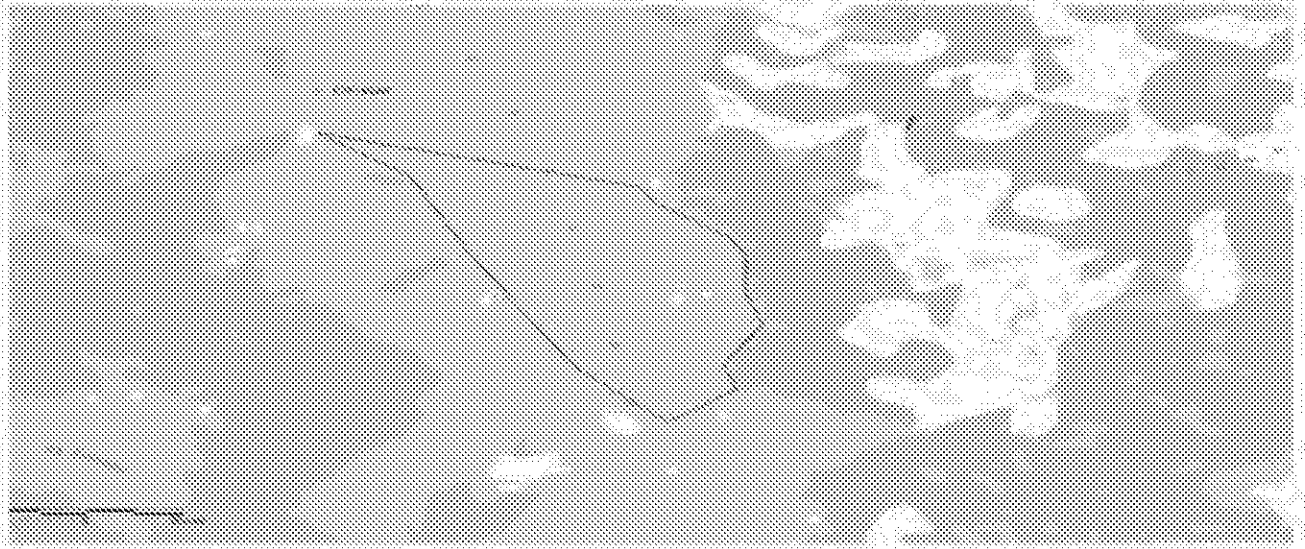
2.3. Пункт 452 признать утратившим силу.

3. В приложении к Перечню рыболовных участков Мурманской области:

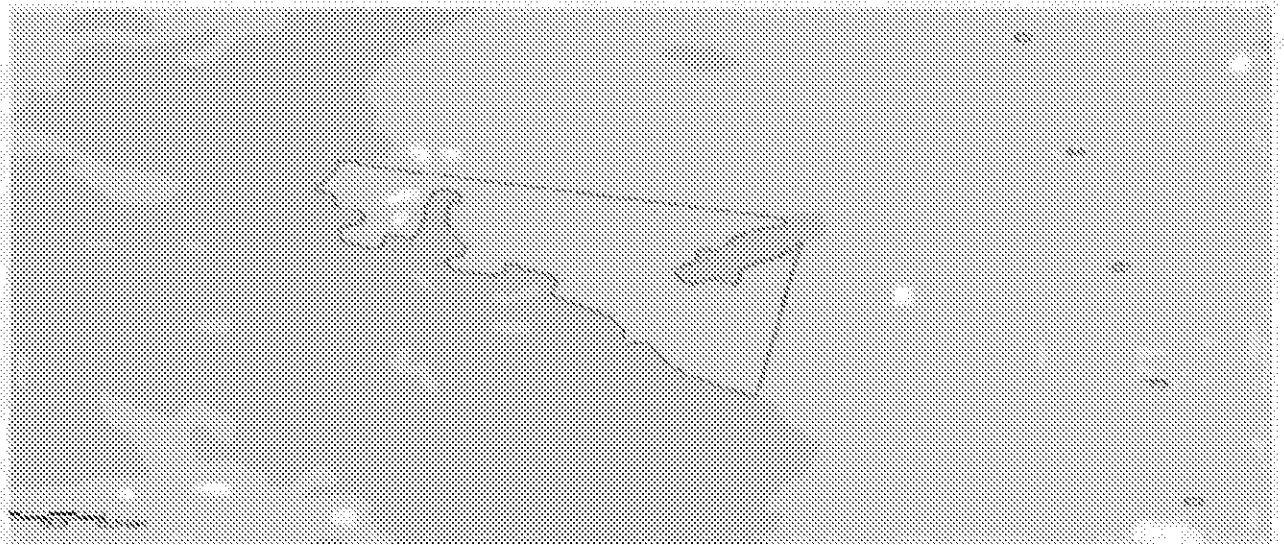
3.1. Карту-схему № 452 «изба Тетрино» исключить.

3.2. Дополнить картами-схемами № 19 «оз. Вялозеро - 3», № 20 «оз. Вялозеро – 4 (губа Портминская)», № 21 «Имандра водохранилище 1», № 22 «река Западная Лица», № 23 «река Долгая», № 25 «река Большая Тюва (участок № 2)», № 26 «река Мучка», № 473 «Белое море, Кандалакшский залив, м. Будрач (Малиновая горка)», № 474 «Белое море, Кандалакшский залив, р. Кумжеручей», № 475 «Белое море, Кандалакшский залив, изба Ройма 2», № 476 «Белое море, Кандалакшский залив, губа Островская», № 477 «Белое море, Кандалакшский залив, губа Островская 2», 478 «Белое море, Кандалакшский залив, Ридалакша 2», № 479 «Белое море, Кандалакшский залив, изба Хендалакша 2», № 480 «Белое море, Кандалакшский залив, губа Пильская 2», № 481 «Белое море, Кандалакшский залив, изба Насилово», № 482 «Белое море, Кандалакшский залив, губа Сосновая» и № 483 «Белое море, Кандалакшский залив, м. Будрач 2» следующего содержания:

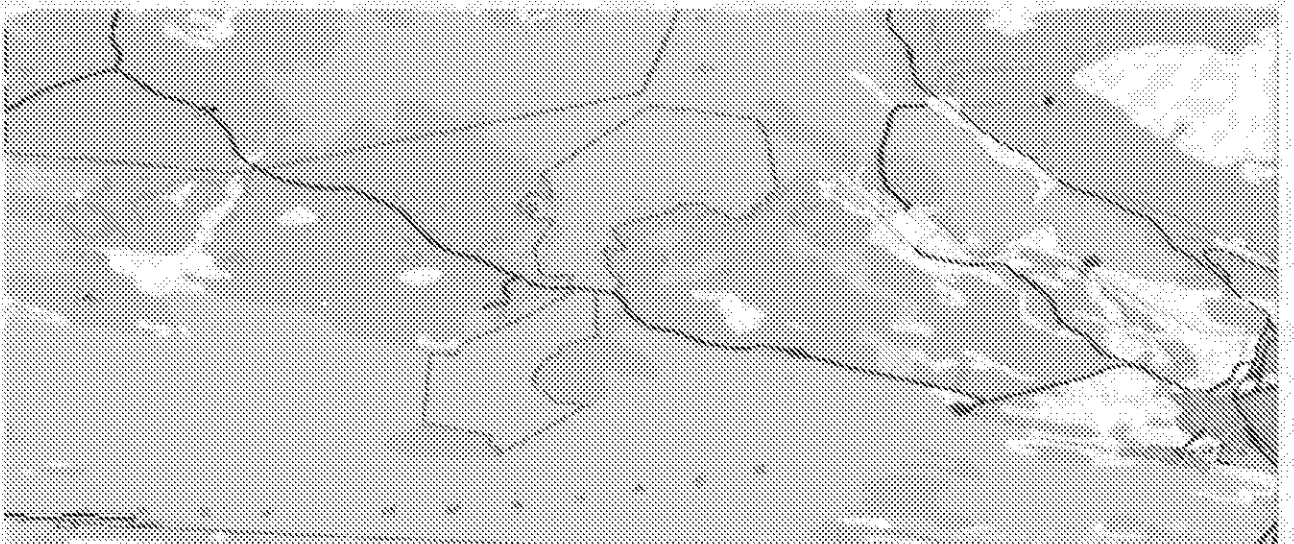
«Карта-схема рыболовного участка № 19 «оз. Вялозеро - 3» раздела I
«Рыболовные участки на реках, озерах и водохранилищах»



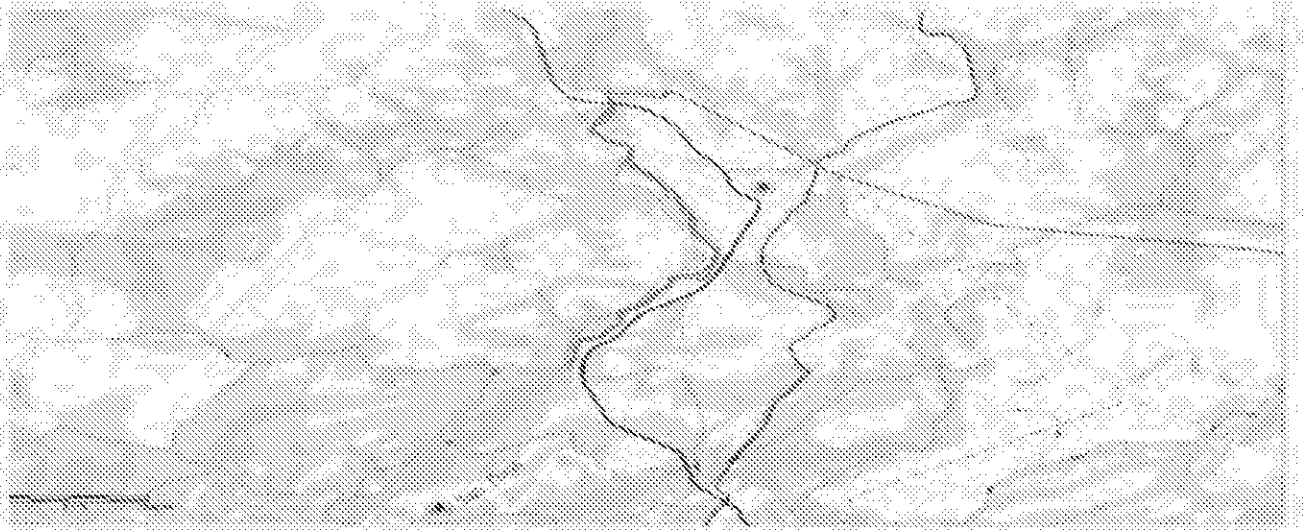
Карта-схема рыболовного участка № 20 «оз. Вялозеро – 4 (губа Портвинская)»
раздела I «Рыболовные участки на реках, озерах и водохранилищах»



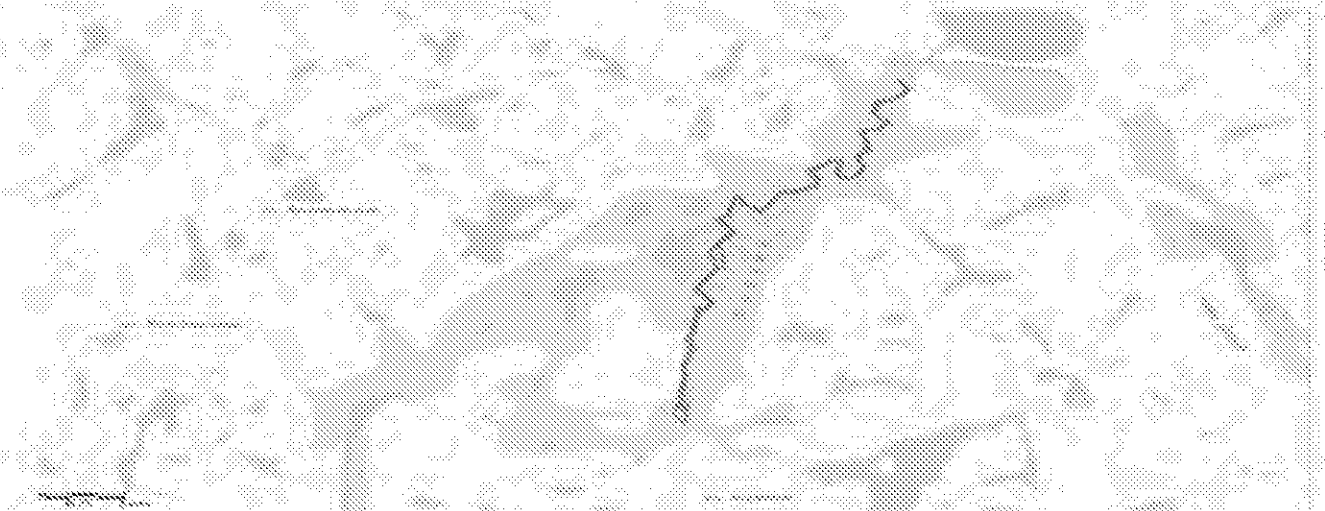
Карта-схема рыболовного участка № 21 «Имандра водохранилище 1» раздела I
«Рыболовные участки на реках, озерах и водохранилищах»



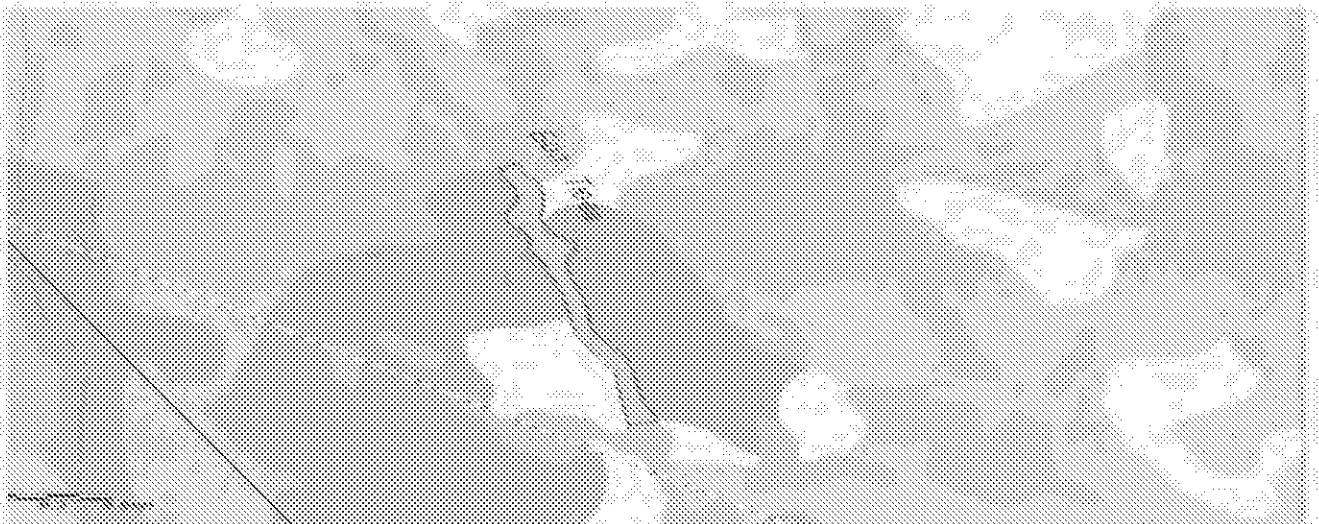
Карта-схема рыболовного участка № 22 «река Западная Лица» раздела I «Рыболовные участки на реках, озерах и водохранилищах»



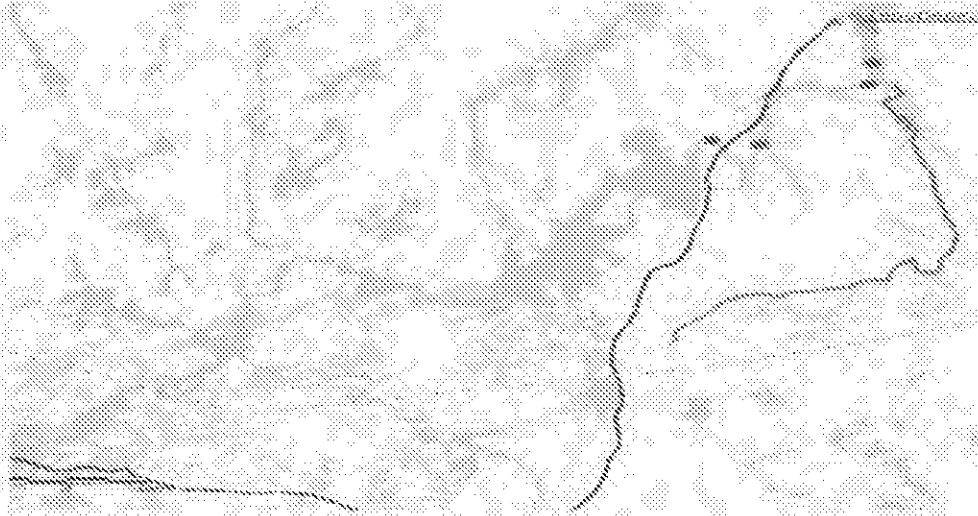
Карта-схема рыболовного участка № 23 «река Долгая» раздела I «Рыболовные участки на реках, озерах и водохранилищах»



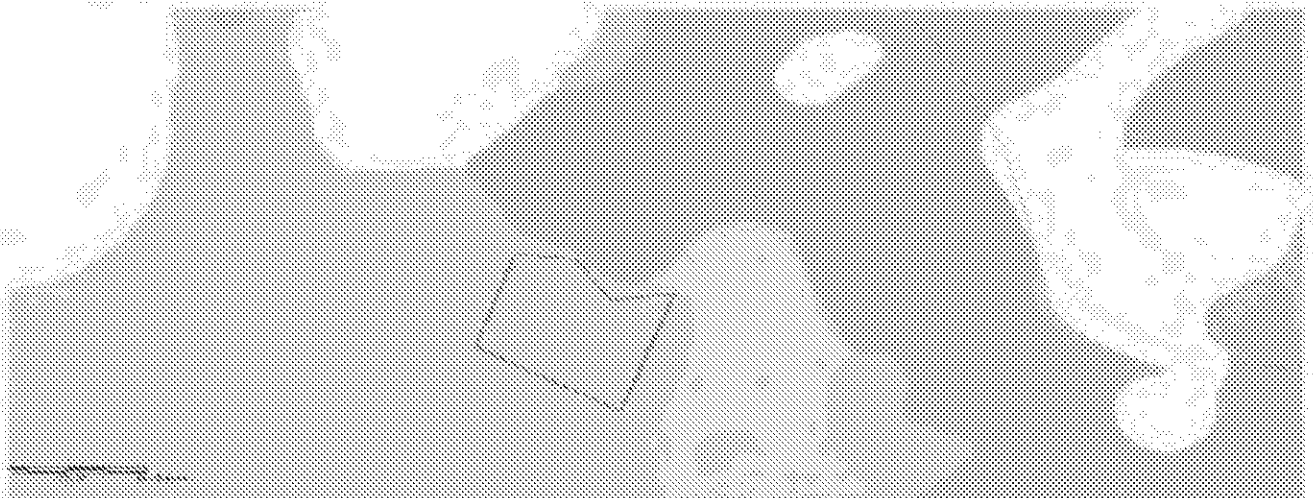
Карта-схема рыболовного участка № 25 «река Большая Тюва (участок № 2)» раздела I «Рыболовные участки на реках, озерах и водохранилищах»



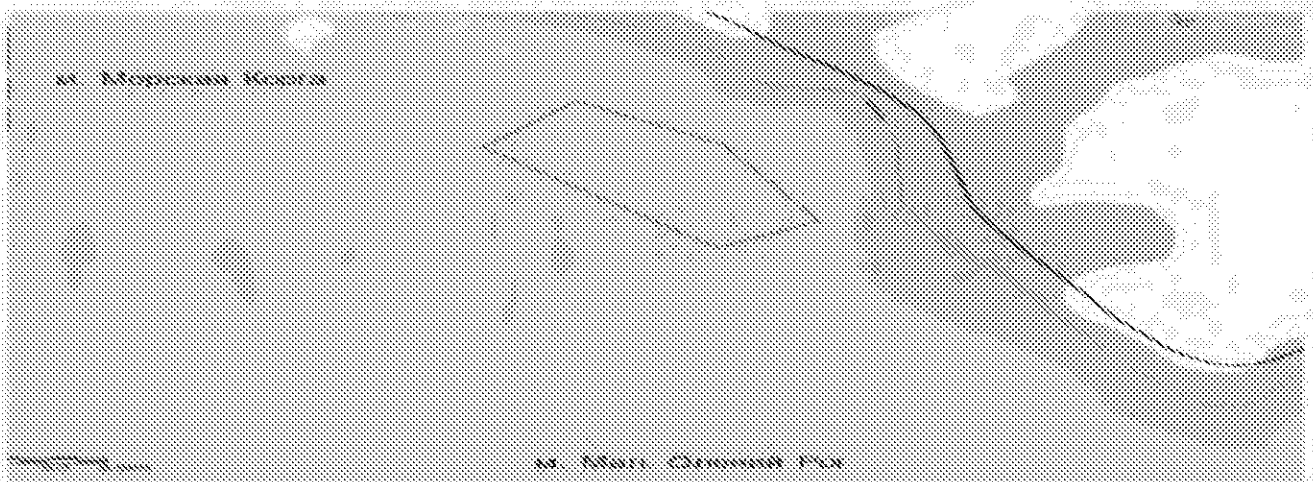
Карта-схема рыболовного участка № 26 «река Мучка» раздела I «Рыболовные участки на реках, озерах и водохранилищах»



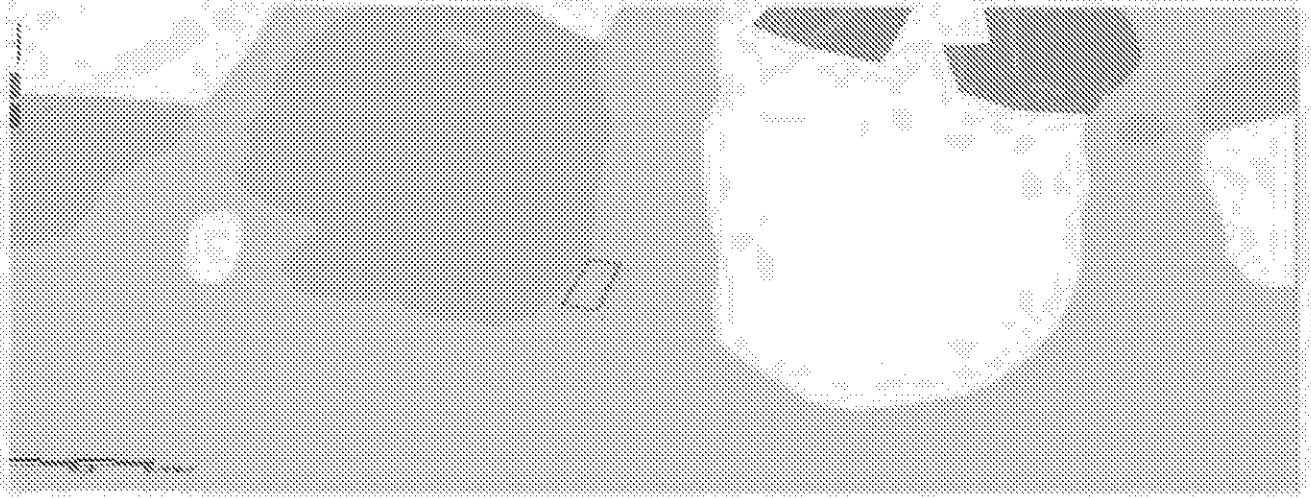
Карта-схема рыболовного участка № 473 «Белое море, Кандалакшский залив, м. Будрач (Малиновая горка)» раздела II «Рыболовные участки в Баренцевом и Белом морях»



Карта-схема рыболовного участка № 474 «Белое море, Кандалакшский залив, р. Кумжеручей» раздела II «Рыболовные участки в Баренцевом и Белом морях»



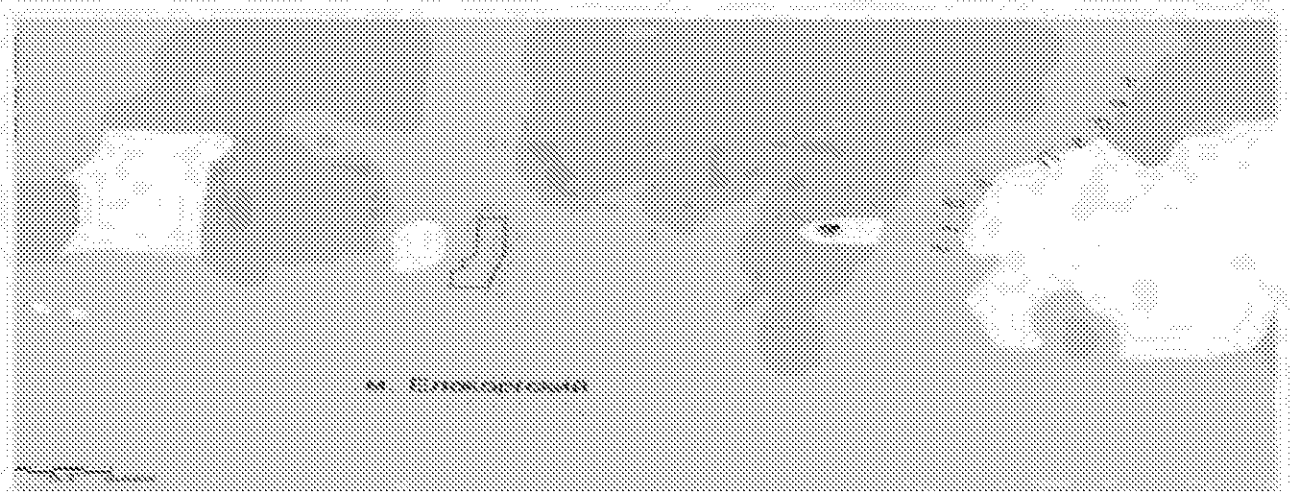
Карта-схема рыболовного участка № 475 «Белое море, Кандалакшский залив, изба Ройма 2» раздела II «Рыболовные участки в Баренцевом и Белом морях»



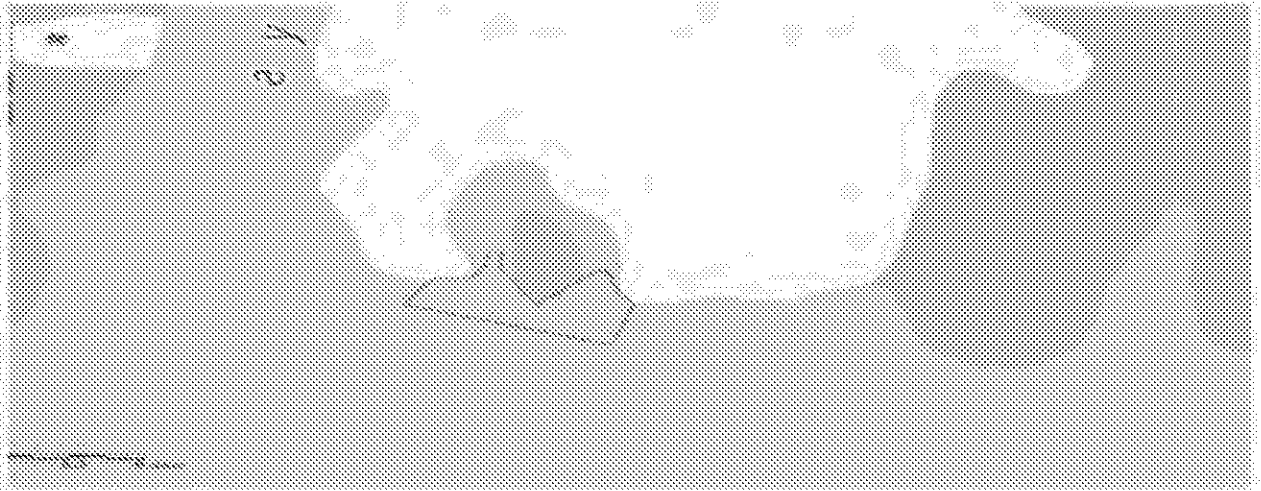
Карта-схема рыболовного участка № 476 «Белое море, Кандалакшский залив, губа Островская» раздела II «Рыболовные участки в Баренцевом и Белом морях»



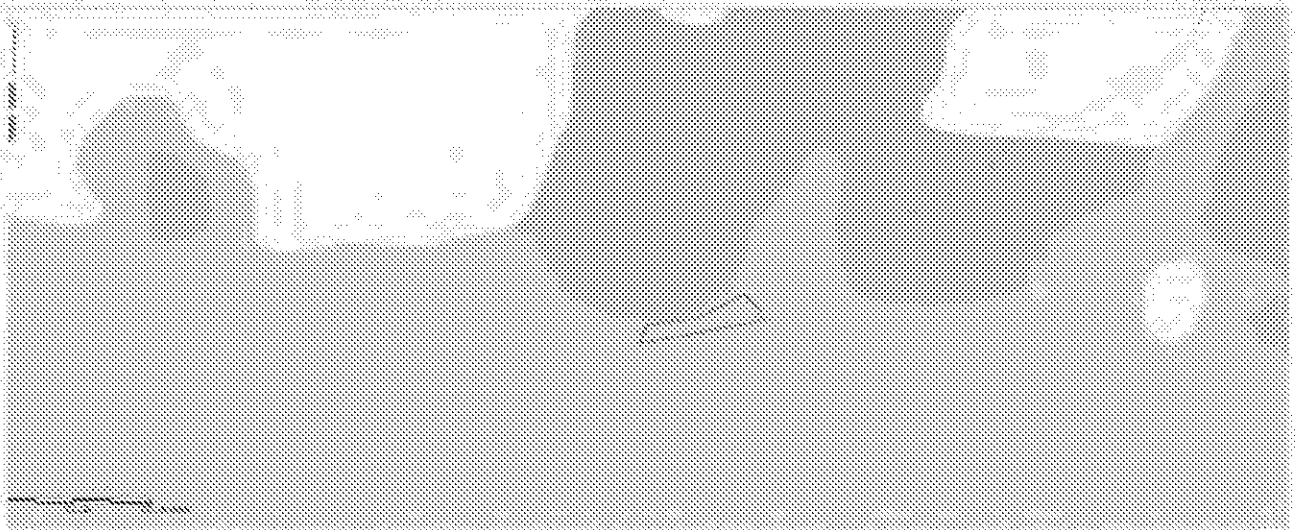
Карта-схема рыболовного участка № 477 «Белое море, Кандалакшский залив, губа Островская 2» раздела II «Рыболовные участки в Баренцевом и Белом морях»



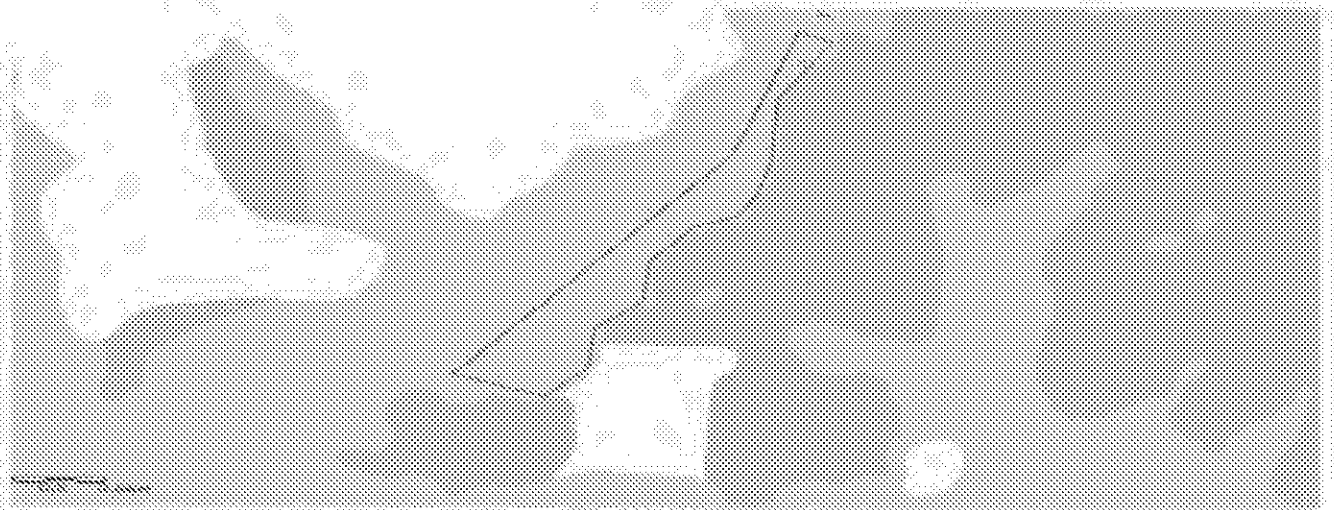
Карта-схема рыболовного участка № 478 «Белое море, Кандалакшский залив, Рыдалакша 2» раздела II «Рыболовные участки в Баренцевом и Белом морях»



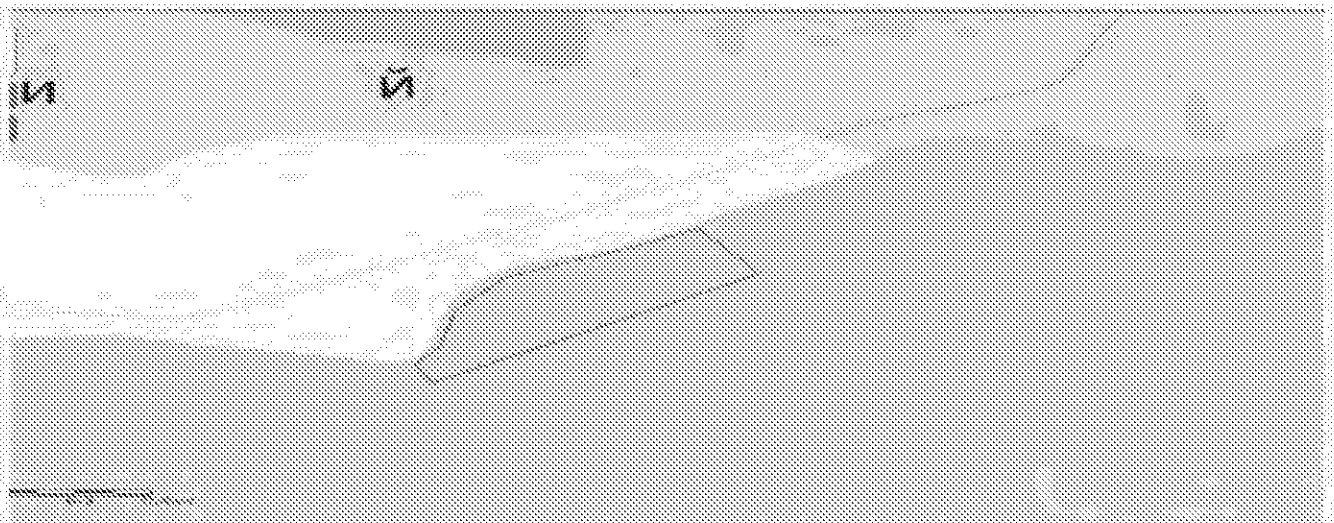
Карта-схема рыболовного участка № 479 «Белое море, Кандалакшский залив, изба Хендалакша 2» раздела II «Рыболовные участки в Баренцевом и Белом морях»



Карта-схема рыболовного участка № 480 «Белое море, Кандалакшский залив, губа Пильская 2» раздела II «Рыболовные участки в Баренцевом и Белом морях»



Карта-схема рыболовного участка № 481 «Белое море, Канда拉克шский залив, изба Насилово» раздела II «Рыболовные участки в Баренцевом и Белом морях»



Карта-схема рыболовного участка № 482 «Белое море, Канда拉克шский залив, губа Сосновая» раздела II «Рыболовные участки в Баренцевом и Белом морях»



Карта-схема рыболовного участка № 483 «Белое море, Канда拉克шский залив, м. Будрач 2» раздела II «Рыболовные участки в Баренцевом и Белом морях»

