



ПРАВИТЕЛЬСТВО МУРМАНСКОЙ ОБЛАСТИ

ПОСТАНОВЛЕНИЕ

от 05.07.2024

№ 456-ПП

Мурманск

Об изменении режима особой охраны государственного природного комплексного заказника «Сейдъяввр»

В соответствии с Федеральным законом от 14.03.1995 № 33-ФЗ «Об особо охраняемых природных территориях», Законом Мурманской области от 10.07.2007 № 871-01-ЗМО «Об особо охраняемых природных территориях в Мурманской области», постановлением Правительства Мурманской области от 15.10.2020 № 701-ПП «Об утверждении Порядка подготовки и состава материалов, обосновывающих создание особо охраняемых природных территорий регионального значения, изменение режима их особой охраны», в целях повышения эффективности сохранения и восстановления природных комплексов и их компонентов, развития природно-познавательного туризма в Ловозерском районе Мурманской области Правительство Мурманской области **п о с т а н о в л я е т**:

1. Изменить режим особой охраны государственного природного комплексного заказника «Сейдъяввр», изменив категорию указанной особо охраняемой природной территории на категорию «природный парк».

2. Утвердить прилагаемое Положение о природном парке «Сейдъяввр» (далее – Положение).

3. Определить границы и установить режим особой охраны природного парка «Сейдъяввр» в соответствии с Положением.

4. Признать утратившими силу:

- Положение о государственном природном комплексном заказнике «Сейдъяввр», утвержденное постановлением Правительства Мурманской области от 31.03.2003 № 96-ПП/5 «О внесении изменений и дополнений в решение исполнительного комитета Мурманского областного Совета народных депутатов от 24.11.1982 № 538 «Об организации комплексного государственного заказника «Сейдозеро»;

- подпункт 1.3 пункта 1 постановления Правительства Мурманской области от 27.10.2005 № 409-ПП/13 «О внесении изменений в постановление Правительства Мурманской области от 31.03.2003 № 96-ПП/5 и утверждении

новой редакции Положения о государственном природном комплексном заказнике «Сейдъяввр»;


- подпункт 10.2 пункта 10 Изменений в некоторые нормативные правовые акты Правительства Мурманской области, Администрации Мурманской области и Исполнительного комитета Мурманского областного совета народных депутатов по вопросам охраны окружающей среды, прилагаемых к постановлению Правительства Мурманской области от 11.10.2010 № 457-ПП;

- подпункт 5.2 пункта 5 Изменений в некоторые нормативные правовые акты Правительства Мурманской области, прилагаемых к постановлению Правительства Мурманской области от 09.01.2018 № 3-ПП;

- пункт 6 Изменений в некоторые постановления Правительства Мурманской области, прилагаемых к постановлению Правительства Мурманской области от 06.12.2021 № 894-ПП;

- пункт 6 постановления Правительства Мурманской области от 14.04.2023 № 285-ПП «О внесении изменений в некоторые постановления Правительства Мурманской области».

**Губернатор
Мурманской области**



А. Чибис

УТВЕРЖДЕНО
постановлением Правительства
Мурманской области
от 05.07.2024 № 456-ПП

Положение о природном парке «Сейдъяввр»

1. Общие положения

1.1. Настоящее Положение о природном парке «Сейдъяввр» (далее – природный парк) разработано в соответствии с Конституцией Российской Федерации, Земельным кодексом Российской Федерации, Лесным кодексом Российской Федерации, Водным кодексом Российской Федерации, Федеральными законами от 14.03.1995 № 33-ФЗ «Об особо охраняемых природных территориях», от 24.04.1995 № 52-ФЗ «О животном мире», от 10.01.2002 № 7-ФЗ «Об охране окружающей среды», Законом Мурманской области от 10.07.2007 № 871-01-ЗМО «Об особо охраняемых природных территориях в Мурманской области», постановлениями Правительства Мурманской области от 15.10.2020 № 701-ПП «Об утверждении порядка подготовки и состава материалов, обосновывающих создание особо охраняемых природных территорий регионального значения, изменения режима их особой охраны», от 03.03.2022 № 135-ПП «Об утверждении Концепции функционирования и развития сети особо охраняемых природных территорий регионального значения Мурманской области до 2025 года и на перспективу до 2035 года» и иными нормативными правовыми актами.

1.2. Категория и профиль особо охраняемой природной территории (далее – ООПТ): природный парк.

1.3. Значение территории: природный парк является ООПТ регионального значения.

1.4. Ведомственная подчиненность.

Природный парк находится в ведении исполнительного органа Мурманской области, уполномоченного в сфере ООПТ регионального значения (далее – уполномоченный орган). Управление природным парком осуществляется государственным учреждением в сфере ООПТ регионального значения, подведомственным уполномоченному органу, основным видом деятельности которого является управление ООПТ и обеспечение их функционирования (далее – управляющее учреждение).

1.5. Краткое описание ценности территории: природный парк является территорией, имеющей особое значение для сохранения и восстановления природных комплексов и их компонентов, в том числе лишайников, растений и животных, относящихся к видам, занесенным в Красные книги Российской Федерации и Мурманской области, для поддержания экологического баланса Ловозерского горного массива и прилегающих территорий, а также бассейнов озер Ловозеро и Умбозеро, для развития природно-

познавательного туризма и сохранения объектов, представляющих уникальную историко-культурную ценность, сохранения исконной среды обитания, традиционного образа жизни и традиционной хозяйственной деятельности коренного малочисленного народа Севера – саамов.

1.6. Специальные сведения, в том числе о нахождении в пограничной зоне: специальных сведений, подлежащих отражению в Положении о природном парке, не имеется.

1.7. Сведения об изъятии земельных участков у собственников, пользователей, арендаторов: создание природного парка не влечет за собой изъятие земель у собственников, пользователей и арендаторов земельных участков.

2. Местоположение, границы и площадь природного парка

2.1. Месторасположение ООПТ: природный парк полностью расположен в Ловозерском районе Мурманской области в 140 км к юго-востоку от областного центра – города Мурманска и в 11 км к югу от районного центра – села Ловозеро. Схема расположения природного парка в Мурманской области приведена в приложении № 2 к настоящему Положению, схема границ природного парка с указанием значимых точек приведена в приложении № 3 к настоящему Положению.

2.2. Общая площадь природного парка составляет 38 076,489404 га.

2.3. Категория земель и перечень номеров лесных кварталов или кадастровых номеров земельных участков: природный парк полностью расположен на землях лесного фонда (частично занимает земельный участок с кадастровым номером 51:02:0060101:155) в Ловозерском участковом лесничестве Ловозерского лесничества и включает в себя следующие лесные кварталы: 364 (частично), 365 (частично), 366 (частично), 367 (частично), 368 (частично), 369 (частично), 370 (частично), 371 (частично), 400 (частично), 401 (частично), 402 (полностью), 403 (полностью), 404 (полностью), 405 (частично), 425 (частично), 426 (полностью), 427 (полностью), 428 (полностью), 429 (полностью), 430 (полностью), 453 (частично), 454 (полностью), 455 (полностью), 456 (полностью), 457 (полностью), 458 (частично), 472 (частично), 473 (частично), 474 (полностью), 475 (полностью), 476 (полностью), 477 (частично), 492 (частично), 493 (частично), 494 (частично), 495 (полностью), 496 (частично)¹. Схема границ природного парка на лесотаксационной основе приведена в приложении № 4 к настоящему Положению.

2.4. Природный парк состоит из одного единого кластера.

2.5. Описание границ природного парка с указанием значимых точек.

Граница природного парка проходит от точки 1 с координатами 67,850578 с.ш. 34,5002 в.д., расположенной на условной прямой, соединяющей высоту Азимут (660,0) и гору Кедыквырпахк, в 2 км к западу

¹ Номера кварталов приведены по материалам лесоустройства 2001 года.

от горы Кедыквырпахк до точки 2 с координатами 67,849432 с.ш. 34,528548 в.д., расположенной на условной прямой, соединяющей высоту Азимут (660,0) и гору Кедыквырпахк в 1,2 км от точки 1; далее 800 метров по прямой строго на юго-восток до точки 3 с координатами 67,843521 с.ш. 34,539156 в.д., расположенной на прямой, соединяющей гору Кедыквырпахк и гору Ангвундасчорр – в 650 метрах от горы Кедыквырпахк; далее около 1,4 км по прямой на юго-восток до точки 4 с координатами 67,838692 с.ш. 34,570128 в.д., расположенной на границе между кварталами 425 и 426 Ловозерского участкового лесничества Ловозерского лесничества; далее последовательно на север и на восток по западной и северной границам квартала 426 Ловозерского участкового лесничества Ловозерского лесничества до точки 6 с координатами 67,865758 с.ш. 34,656483 в.д.; далее около 4 км по прямой на северо-восток до скалистых склонов горы Карнасурта в сторону горы Пялкинпорр (695,2); далее общим направлением на север вдоль кромки этих скалистых склонов до участка, где скалы закачиваются и начинается выполаживание склона (точка 24 с координатами 67,897206 с.ш. 34,722993 в.д.); далее около 2 км по прямой на северо-восток до пересечения с ручьем Березовый; далее около 850 метров по прямой на северо-восток до ручья Ягельный (отметки уреза воды 350,4), а затем вверх по течению ручья Ягельный до его пересечения с границей между кварталами 364 и 365 Ловозерского участкового лесничества Ловозерского лесничества (точка 35 с координатами 67,902688 с.ш. 34,778775 в.д.); далее около 4,7 км на северо-восток по прямой, соединяющей точку 37 и триангуляционный знак Пялкинпорр (458,2), – до точки пересечения этой прямой и сухого русла в верховьях безымянного ручья, впадающего с юга в р. Сергевань; далее 1,4 км вниз по течению этого безымянного ручья (точка 53 с координатами 67,922718 с.ш. 34,901838 в.д.); далее 2 км на восток-северо-восток по прямой, соединяющей точку 53 и триангуляционный знак Альфа (487,5) (точка 54 с координатами 67,92486074980 с.ш. 34,94903612 в.д.); далее по прямой на юго-юго-восток до северного берега оз. Светлое, где берет начало безымянный ручей, впадающий с юга в р. Сергевань; далее общим направлением на юг вдоль западных берегов оз. Светлое до самой южной его оконечности – места, где из оз. Светлое берет начало протока, соединяющая озеро и р. Светлая; далее по этой протоке до р. Светлая; далее общим направлением на восток вниз по течению р. Светлая до ее пересечения со старой телефонной линией (точка 275 с координатами 67,90078 с.ш. 35,050804 в.д.); далее общим направлением на юг по старой телефонной линии до ее пересечения с границей между кварталами 430 и 431 Ловозерского участкового лесничества Ловозерского лесничества; далее на юг по этой границе до ее пересечения с северной границей квартала 458 Ловозерского участкового лесничества Ловозерского лесничества; далее около 370 метров по этой границе на восток до берега озера Ловозеро; далее общим направлением на юг по берегу оз. Ловозеро до южной границы квартала 458 Ловозерского участкового лесничества Ловозерского лесничества; далее около 100 метров на восток по

южной границе квартала 458 Ловозерского участкового лесничества Ловозерского лесничества до ее пересечения со старой телефонной линией; далее общим направлением на юг по старой телефонной линии до ее пересечения с южной границей квартала 496 Ловозерского участкового лесничества Ловозерского лесничества; далее общим направлением на запад по южной границе кварталов 496, 495 и 494 Ловозерского участкового лесничества Ловозерского лесничества до точки 628 с координатами 67,723721 с.ш. 34,804361 в.д.; далее по прямой на северо-запад до вершины горы Сташемпахк (936,5); далее по прямой на запад-северо-запад до восточной оконечности южного из озер Киткъявр; далее общим направлением на север по восточному берегу этого озера до протоки, соединяющей его с северным из озер Киткъявр; далее по прямой на запад-северо-запад до триангуляционного знака 839,5; далее около 1,7 км в продолжение прямой, соединяющей протоку между озерами Киткъявр и триангуляционный знак 839,5, до ее пересечения с ручьем Куфтуай – точка 662 с координатами 67,748729 с.ш. 34,617414 в.д.; далее по прямой на северо-запад до вершины горы Паргуайв (1049,3); далее 2,7 км по прямой на северо-северо-запад – до пересечения с условной линией между триангуляционным знаком Гавайок (741,9) и вершиной горы Сенгисчорр (1113,5) в 1,1 км от горы Сенгисчорр; далее около 1,4 км по прямой на северо-запад до ручья Сенгисйок – в месте его впадения в безымянное озеро в 450 метрах от места истока ручья Сенгисйок из оз. Сенгисъявр (точка 666 с координатами 67,812871 с.ш. 34,493408 в.д.); далее 600 метров на северо-восток по прямой, соединяющей точку 666 и триангуляционный знак Скот II (802,0) (точка 667 с координатами 67,815247 с.ш. 34,506181 в.д.); далее по прямой до точки 1, с которой было начато описание.

2.6. Сведения об особенностях обозначения границ ООПТ на местности.

Границы природного парка обозначаются на местности предупредительными и информационными знаками, расположенными на пересечении границ природного парка с основными путями доступа людей в природный парк. Оформление и информационное содержание знаков определяется управляющим учреждением по согласованию с уполномоченным органом.

3. Цели создания и задачи природного парка

3.1. Цели создания ООПТ.

3.1.1. Сохранение типичных и уникальных природных объектов Ловозерского горного массива, имеющих особое природоохранное, научное, историко-культурное, эстетическое, рекреационное и иное ценное значение.

3.1.2. Сохранение естественных экологических систем, природных ландшафтов и природных комплексов Ловозерского горного массива (лесов, горных тундр, озер и рек) в естественном состоянии.

3.1.3. Сохранение мест обитания лишайников, растений и животных, относящихся к видам, занесенным в Красные книги Российской Федерации и Мурманской области, сохранение естественных условий для воспроизводства и осуществления жизненных циклов данных лишайников, растений и животных, сохранение генофонда популяций данных видов.

3.1.4. Сохранение исконной среды обитания, традиционного образа жизни и традиционной хозяйственной деятельности коренного малочисленного народа Севера – саамов.

3.1.5. Поддержание экологического баланса территории и сохранение средообразующих, в том числе водоохраных и почвозащитных (противоэрозионных) функций естественных экологических систем, природных ландшафтов и природных комплексов.

3.1.6. Сохранение биологических ресурсов (охотничьих ресурсов, объектов рыболовства, лекарственных растений, грибов и ягод), а также естественных условий для их воспроизводства и осуществления жизненных циклов грибов, лишайников, растений и животных, отнесенных к данным ресурсам.

3.1.7. Сохранение высокой эстетической и рекреационной ценности природных ландшафтов.

3.1.8. Развитие природно-познавательного туризма и экологического просвещения.

3.2. Задачи природного парка.

3.2.1. Охрана естественных экологических систем, природных ландшафтов и природных комплексов (лесов высокой природоохранной ценности, других ненарушенных экосистем, редких и уникальных природных сообществ) и их компонентов от негативного воздействия хозяйственной деятельности, предотвращение их антропогенной деградации и фрагментации.

3.2.2. Охрана грибов, лишайников, растений и животных, относящихся к видам, занесенным в Красные книги Российской Федерации и Мурманской области, а также охрана от негативного воздействия хозяйственной деятельности и предотвращение антропогенной деградации известных и предполагаемых мест обитания (произрастания) данных грибов, лишайников, растений и животных.

3.2.3. Охрана биологических ресурсов (охотничьих ресурсов, объектов рыболовства, лекарственных растений, грибов и ягод), а также охрана от негативного воздействия хозяйственной деятельности и предотвращение антропогенной деградации известных и предполагаемых мест обитания (произрастания) данных охотничьих ресурсов, объектов рыболовства, лекарственных растений, грибов и ягод.

3.2.4. Предотвращение антропогенной деятельности, препятствующей восстановлению ранее нарушенных экологических систем, природных ландшафтов и природных комплексов.

3.2.5. Предотвращение загрязнения озера Сейдозеро, а также ряда водотоков, впадающих в озера Умбозеро и Ловозеро.

3.2.6. Сохранение природных условий для обеспечения традиционного образа жизни и осуществления традиционной хозяйственной деятельности коренного малочисленного народа Севера – саамов.

3.2.7. Обеспечение сохранности объектов, представляющих историко-культурную ценность.

3.2.8. Содействие в проведении научно-исследовательских работ без нарушения установленного режима природного парка и причинения ущерба охраняемым объектам и комплексам, направленных на мониторинг основных охраняемых объектов, разработку мер по их охране и восстановлению.

3.2.9. Содействие в проведении биотехнических мероприятий без нарушения установленного режима природного парка и причинения ущерба охраняемым объектам и комплексам, направленных на сохранение и восстановление численности биологических ресурсов на территории природного парка.

3.2.10. Содействия разработке и внедрению эффективных методов охраны природы и поддержания экологического баланса и сохранения биологического разнообразия в условиях рекреационного использования территории.

3.2.11. Содействие развитию природно-познавательного туризма и экологического просвещения без нарушения установленного режима природного парка и причинения ущерба охраняемым объектам и комплексам.

3.2.12. Содействие развитию деловой активности в районе природного парка и повышению долгосрочной экономической эффективности использования территории.

4. Виды разрешенного использования земельных участков, расположенных в границах природного парка, предельные параметры разрешенного строительства, реконструкции объектов капитального строительства

4.1. Основные виды разрешенного использования земельных участков:

4.1.1. Природоохранная зона:

деятельность по особой охране и изучению природы (код 9.0).

4.1.2. Специальная природоохранная зона:

деятельность по особой охране и изучению природы (код 9.0).

4.1.3. Зона традиционного хозяйственного использования:

выпас сельскохозяйственных животных (код 1.20);

обеспечение научной деятельности (код 3.9);

природно-познавательный туризм (код 5.2);

охрана природных территорий (код 9.1).

4.1.4. Специальная зона традиционного хозяйственного использования:

выпас сельскохозяйственных животных (код 1.20);

обеспечение научной деятельности (код 3.9);

природно-познавательный туризм (код 5.2);

охрана природных территорий (код 9.1).

4.1.5. Рекреационная зона:

обеспечение научной деятельности (код 3.9);

природно-познавательный туризм (код 5.2);

охрана природных территорий (код 9.1);

историко-культурная деятельность (код 9.3).

4.1.6. Специальная рекреационная зона:

обеспечение научной деятельности (код 3.9);

природно-познавательный туризм (код 5.2);

охрана природных территорий (код 9.1);

историко-культурная деятельность (код 9.3).

4.2. Вспомогательные виды разрешенного использования земельных участков:

4.2.1. Природоохранная зона:

природно-познавательный туризм (код 5.2);

заготовка лесных ресурсов (код 10.3).

4.2.2. Специальная природоохранная зона:

выпас сельскохозяйственных животных (код 1.20);

природно-познавательный туризм (код 5.2);

недропользование (код 6.1);

заготовка лесных ресурсов (код 10.3).

4.2.3. Зона традиционного хозяйственного использования:

заготовка лесных ресурсов (код 10.3);

общее пользование водными объектами (код 11.1);

благоустройство территории (код 12.0.2).

4.2.4. Специальная зона традиционного хозяйственного использования:

недропользование (код 6.1);

заготовка лесных ресурсов (код 10.3)

общее пользование водными объектами (код 11.1);

благоустройство территории (код 12.0.2).

4.2.5. Рекреационная зона:

причалы для маломерных судов (код 5.4);

заготовка лесных ресурсов (код 10.3);

общее пользование водными объектами (код 11.1);

благоустройство территории (код 12.0.2).

4.2.6. Специальная рекреационная зона:

причалы для маломерных судов (код 5.4);

заготовка лесных ресурсов (код 10.3);

общее пользование водными объектами (код 11.1);

благоустройство территории (код 12.0.2).

4.3. Предельные параметры разрешенного строительства, реконструкции объектов капитального строительства: не устанавливаются по причине отнесения капитального строительства на всей территории природного парка к запрещенным видам деятельности.

5. Режим особой охраны ООПТ

5.1. На территории природного парка запрещается любая деятельность, если она противоречит целям создания природного парка или причиняет вред охраняемым природным комплексам и их компонентам.

5.2. На территории природного парка установлен дифференцированный режим особой охраны с учетом природных, рекреационных и иных особенностей. Схема функционального зонирования природного парка приведена в приложении № 5 к настоящему Положению. Выделены следующие функциональные зоны:

5.2.1. Природоохранная зона, предназначенная для сохранения природной среды в естественном состоянии при полном исключении хозяйственного воздействия. Уменьшение площади природоохранной зоны не допускается. В природоохранной зоне запрещается:

5.2.1.1. Перевод земель в земли иных категорий, за исключением категории «земли особо охраняемых территорий и объектов».

5.2.1.2. Изменение целевого назначения земельных участков или прекращение прав на землю для нужд, противоречащих их целевому назначению, за исключением изменения целевого назначения земель при переводе земель в категорию «земли особо охраняемых территорий и объектов» или при предоставлении лесных участков в постоянное (бессрочное) пользование управляющему учреждению.

5.2.1.3. Предоставление в пользование водных объектов или их частей.

5.2.1.4. Поиск, разведка и добыча полезных ископаемых, торфа, сапропеля.

5.2.1.5. Взрывные, буровые и горные работы.

5.2.1.6. Применение любых ядохимикатов, минеральных и органических удобрений, стимуляторов роста растений, химический уход за лесом.

5.2.1.7. Все виды мелиоративных и ирригационных работ, иная деятельность, ведущая к изменению гидрологического режима территории природного парка.

5.2.1.8. Изменение гидрологического и гидрохимического режима.

5.2.1.9. Все виды рубок, за исключением рубок, проводимых в соответствии с пунктом 5.2.2.5 настоящего Положения.

5.2.1.10. Любое повреждение деревьев и кустарников, за исключением неизбежного повреждения деревьев и кустарников при тушении лесных пожаров и при передвижении и стоянке транспортных средств для оказания неотложной медицинской помощи пострадавшим.

5.2.1.11. Подсочка лесных насаждений.

5.2.1.12. Сбор и заготовка мохообразных и всех видов лишайников (в том числе ягеля).

5.2.1.13. Заготовка и сбор физическими лицами недревесных лесных ресурсов, пищевых лесных ресурсов и лекарственных растений для собственных нужд, за исключением попутного сбора грибов и ягод при

осуществлении туризма по специально установленным управляющим учреждением маршрутам на расстоянии не более 10 метров в обе стороны от оси маршрута.

5.2.1.14. Распашка земель.

5.2.1.15. Создание лесных культур под пологом леса.

5.2.1.16. Любое повреждение почвенного покрова, за исключением неизбежного повреждения почвенного покрова при тушении лесных пожаров и при передвижении и стоянке транспортных средств для оказания неотложной медицинской помощи пострадавшим и повреждения почвенного покрова при проведении разрешенных настоящим Положением видов работ и природопользования.

5.2.1.17. Любые действия, приводящие к снижению проективного покрытия травяно-кустарничкового и/или мохово-лишайникового ярусов или выпадению из его участков отдельных видов растений, грибов и лишайников.

5.2.1.18. Акклиматизация и интродукция.

5.2.1.19. Посадка и выращивание любых растений, не встречающихся на территории природного парка в естественном состоянии.

5.2.1.20. Сельское хозяйство и выпас скота.

5.2.1.21. Заготовка любых кормов для домашних и сельскохозяйственных животных (в том числе веточного корма).

5.2.1.22. Размещение скотомогильников (биотермических ям).

5.2.1.23. Сбор, накопление, транспортирование, обработка, утилизация, обезвреживание, размещение всех видов отходов.

5.2.1.24. Создание объектов размещения радиоактивных, химических, взрывчатых, токсичных, отравляющих и ядовитых веществ.

5.2.1.25. Использование одноразовых тарелок, стаканчиков, столовых приборов из пластика, и (или) бумаги, и (или) фольги.

5.2.1.26. Захламление, засорение и загрязнение территории, в том числе водных объектов (в том числе мойка механических транспортных средств в водных объектах, в границах прибрежных защитных полос водных объектов, водоохраных зон водных объектов).

5.2.1.27. Сплав леса.

5.2.1.28. Любое новое строительство, возведение строений и сооружений временного и капитального характера, за исключением возведения отдельных строений и сооружений временного характера в соответствии с пунктом 5.2.2.6 настоящего Положения.

5.2.1.29. Прокладка новых дорог и иных коммуникаций, а также любых линейных объектов, за исключением обустройства экологических маршрутов и их элементов, специально установленных управляющим учреждением маршрутов для пешего и лыжного туризма, и специально установленных управляющим учреждением маршрутов для движения и стоянки автотранспорта и маршрутов для движения и стоянки снегоходов и мотосаней в соответствии с пунктом 5.2.2.7 настоящего Положения.

5.2.1.30. Передвижение и стоянка вне специальных установленных управляющим учреждением маршрутов автотранспорта (запрет

передвижения и стоянки автотранспорта вне специально установленных управляющим учреждением маршрутов не распространяется на передвижение и стоянку автотранспорта в целях тушения лесных пожаров, оказания медицинской помощи пострадавшим, осуществления спасательных работ, выполнения служебных обязанностей управляющего учреждения, правоохранительных и природоохранных органов).

5.2.1.31. Передвижение и стоянка не относящейся к снегоходам и мотосаням гусеничной техники (запрет передвижения и стоянки гусеничной техники не распространяется на передвижение и стоянку не относящейся к снегоходам и мотосаням гусеничной техники в целях тушения лесных пожаров, оказания медицинской помощи пострадавшим, осуществления спасательных работ).

5.2.1.32. Передвижение и стоянка снегоходов и мотосаней при толщине снегового покрова менее 30 сантиметров (определяемой по данным ФГБУ «Мурманское управление по гидрометеорологии и мониторингу окружающей среды» (далее – ФГБУ «Мурманское УГМС»)).

5.2.1.33. Передвижение и стоянка снегоходов и мотосаней вне специально установленных управляющим учреждением мест и маршрутов (запрет передвижения и стоянки снегоходов и мотосаней вне специально установленных управляющим учреждением мест и маршрутов не распространяется на передвижение и стоянку снегоходов и мотосаней в целях оказания медицинской помощи пострадавшим, осуществления спасательных работ, выполнения служебных обязанностей управляющего учреждения, правоохранительных и природоохранных органов).

5.2.1.34. Передвижение и стоянка маломерных судов по водным объектам (запрет передвижения и стоянки маломерных судов по водным объектам не распространяется на передвижение и стоянку маломерных судов (в том числе оснащенных мотором) в целях тушения лесных пожаров, оказания медицинской помощи пострадавшим, осуществления спасательных работ, выполнения служебных обязанностей управляющего учреждения, правоохранительных и природоохранных органов, а также в целях проведения разрешенных настоящим Положением научных исследований при условии дополнительного согласования с управляющим учреждением передвижения и стоянки маломерных судов при данных научных исследованиях).

5.2.1.35. Туризм вне специально установленных управляющим учреждением маршрутов, за исключением природно-познавательного пешего и лыжного туризма вне специально установленных управляющим учреждением маршрутов по специальным разрешениям, выдаваемым управляющим учреждением.

5.2.1.36. Разбивка туристических стоянок, разведение костров.

5.2.1.37. Проведение спортивных и культурно-массовых мероприятий.

5.2.1.38. Сбор яиц и разорение гнезд диких птиц, разрушение и раскопка постоянных жилищ зверей, разрушение муравейников, изъятие

моллюсков (в том числе раковин) из водоемов, осуществление действий, приводящих к беспокойству животных в их естественной среде обитания.

5.2.1.39. Все виды охоты, за исключением охоты в целях регулирования численности охотничьих ресурсов.

5.2.1.40. Нахождение на территории природоохранной зоны с орудиями охоты и (или) продукцией охоты, собаками охотничьих пород, ловчими птицами, перечень которых установлен Правилами охоты, утвержденными приказом Минприроды России от 24.07.2020 № 477, за исключением случаев, указанных в пункте 5.2.1.39, а также связанных с выполнением служебных обязанностей по государственному надзору в области охраны и использования особо охраняемых природных территорий, государственному охотничьему надзору, государственному надзору в области охраны, воспроизводства и использования объектов животного мира и среды их обитания уполномоченными должностными лицами.

5.2.1.41. Любое рыболовство и аквакультура (рыбоводство).

5.2.1.42. Поисковые и археологические полевые работы и изъятие археологических и иных предметов, имеющих историко-культурную ценность, без согласования управляющего учреждения.

5.2.1.43. Уничтожение и повреждение аншлагов, шлагбаумов, стендов, информационных знаков и указателей, обустроенных экологических маршрутов и их элементов, обустроенных маршрутов для пешего и лыжного туризма, обустроенных маршрутов для движения и стоянки автотранспорта и маршрутов для движения и стоянки снегоходов и мотосаней, других строений и сооружений временного характера, предназначенных для обеспечения функционирования природного парка, нанесение надписей и знаков на валунах, обнажениях горных пород и историко-культурных объектах.

5.2.2. В природоохранной зоне разрешается:

5.2.2.1. Пеший и лыжный туризм по специально установленным управляющим учреждением маршрутам по общим разрешениям, выдаваемым управляющим учреждением на пребывание физических лиц на территории природного парка, с соблюдением определяемых управляющим учреждением лимитов и временных запретов посещения физическими лицами данных маршрутов.

5.2.2.2. Попутный сбор грибов и ягод при осуществлении туризма по специально установленным управляющим учреждением маршрутам на расстоянии не более 10 метров в обе стороны от оси маршрута.

5.2.2.3. Природно-познавательный пеший и лыжный туризм вне специально установленных управляющим учреждением маршрутов по специальным разрешениям, выдаваемым управляющим учреждением, с соблюдением определяемых управляющим учреждением лимитов и временных запретов посещения физическими лицами территории природного парка и его отдельных участков.

5.2.2.4. Проведение по договору (соглашению) с управляющим учреждением научных исследований, не препятствующих выполнению

возложенных на природный парк задач, не связанных с нарушением режима и не нарушающих естественное функционирование экологических систем, природных ландшафтов и природных комплексов.

5.2.2.5. Рубки леса, осуществляемые управляющим учреждением в соответствии с пунктом 3 части 2 статьи 23.1 Лесного кодекса Российской Федерации исключительно для возведения отдельных строений и сооружений временного характера в соответствии с пунктом 5.2.2.6 настоящего Положения, обустройства экологических маршрутов и их элементов, специально установленных управляющим учреждением маршрутов для пешего и лыжного туризма, специально установленных управляющим учреждением маршрутов для движения и стоянки автотранспорта, маршрутов для движения и стоянки снегоходов и мотосаней в соответствии с пунктом 5.2.2.7 настоящего Положения.

5.2.2.6. Возведение управляющим учреждением и (или) по согласованию с ним отдельных строений и сооружений временного характера исключительно для выполнения возложенных на природный парк задач.

5.2.2.7. Обустройство исключительно для выполнения возложенных на природный парк задач экологических маршрутов и их элементов, специально установленных управляющим учреждением маршрутов для пешего и лыжного туризма, специально установленных управляющим учреждением маршрутов для движения и стоянки автотранспорта и маршрутов для движения и стоянки снегоходов и мотосаней.

5.2.2.8. Передвижение и стоянка автотранспорта на основании специальных разрешений управляющего учреждения исключительно на специально установленных управляющим учреждением маршрутах с соблюдением определяемых управляющим учреждением лимитов и временных запретов передвижения и стоянки автотранспорта на данных маршрутах.

5.2.2.9. Передвижение и стоянка снегоходов и мотосаней при толщине снегового покрова свыше 30 сантиметров (определяемой по данным ФГБУ «Мурманское УГМС») на основании специальных разрешений управляющего учреждения исключительно на специально установленных управляющим учреждением местах и маршрутах с соблюдением определяемых управляющим учреждением лимитов и временных запретов передвижения и стоянки снегоходов и мотосаней на данных местах и маршрутах.

5.2.2.10. Охота в целях регулирования численности охотничьих ресурсов.

5.2.3. Специальная природоохранная зона, предназначенная для сохранения природной среды в естественном состоянии с разрешением хозяйственных воздействий, не ведущих к ухудшению этого состояния.

5.2.3.1. В специальной природоохранной зоне действуют запреты и разрешения, установленные для природоохранной зоны.

5.2.3.2. В специальной природоохранной зоне дополнительно к разрешениям, установленным для природоохранной зоны, разрешаются следующие хозяйственные воздействия: подземные поиск, разведка и добыча полезных ископаемых с сопутствующими подземными горными работами без размещения поверхностных сооружений (за исключением обустройства вентиляционных сооружений) и при условии полного исключения влияния данных воздействий на наземные и водные экологические системы и природные комплексы природного парка. Участки специальной природоохранной зоны после завершения на них указанных хозяйственных воздействий становятся исключительно природоохранной зоной.

5.2.4. Зона традиционного хозяйственного использования, предназначенная для ведения традиционной хозяйственной деятельности коренного малочисленного народа Севера саамов – северного оленеводства, охоты, рыболовства (далее – традиционное рыболовство) на основании решения о предоставлении в пользование водных биологических ресурсов исполнительного органа Мурманской области, осуществляющего полномочия в области охраны и использования водных биологических ресурсов, для сохранения природной среды в естественном состоянии. В зоне традиционного хозяйственного использования запрещается:

5.2.4.1. Перевод земель в земли иных категорий, за исключением категории «земли особо охраняемых территорий и объектов».

5.2.4.2. Перевод земель лесных участков, арендуемых для ведения сельского хозяйства (северного оленеводства), в земли категории «земли особо охраняемых территорий и объектов» без согласования с арендаторами данных лесных участков.

5.2.4.3. Изменение целевого назначения земельных участков или прекращение прав на землю для нужд, противоречащих их целевому назначению, за исключением изменения целевого назначения земель при переводе земель в категорию «земли особо охраняемых территорий и объектов» или при предоставлении лесных участков в постоянное (бессрочное) пользование управляющему учреждению.

5.2.4.4. Предоставление лесных участков в пользование или аренду, за исключением предоставления лесных участков в аренду для ведения сельского хозяйства (исключительно северного оленеводства в соответствии с требованиями настоящего Положения) и за исключением предоставления лесных участков в постоянное (бессрочное) пользование управляющему учреждению.

5.2.4.5. Предоставление в пользование водных объектов или их частей.

5.2.4.6. Поиск, разведка и добыча полезных ископаемых, торфа, сапропеля.

5.2.4.7. Взрывные, буровые и горные работы.

5.2.4.8. Применение любых ядохимикатов, минеральных и органических удобрений, стимуляторов роста растений, химический уход за лесом.

5.2.4.9. Все виды мелиоративных и ирригационных работ, иная деятельность, ведущая к изменению гидрологического режима территории природного парка.

5.2.4.10. Изменение гидрологического и гидрохимического режима.

5.2.4.11. Все виды рубок, за исключением рубок, проводимых в соответствии с пунктом 5.2.5.6 настоящего Положения.

5.2.4.12. Любое повреждение деревьев и кустарников, за исключением неизбежного повреждения деревьев и кустарников при тушении лесных пожаров и при передвижении и стоянке транспортных средств для оказания неотложной медицинской помощи пострадавшим.

5.2.4.13. Подсочка лесных насаждений.

5.2.4.14. Сбор и заготовка мохообразных и всех видов лишайников (в том числе ягеля).

5.2.4.15. Распашка земель.

5.2.4.16. Создание лесных культур под пологом леса.

5.2.4.17. Любое повреждение почвенного покрова, за исключением неизбежного повреждения почвенного покрова при тушении лесных пожаров и при передвижении и стоянке транспортных средств для оказания неотложной медицинской помощи пострадавшим и повреждения почвенного покрова при проведении разрешенных настоящим Положением видов работ и природопользования.

5.2.4.18. Любые действия, приводящие к снижению проективного покрытия травяно-кустарничкового и/или мохово-лишайникового ярусов или выпадению из его участков отдельных видов растений, грибов и лишайников.

5.2.4.19. Аклиматизация и интродукция.

5.2.4.20. Посадка и выращивание любых растений, не встречающихся на территории природного парка в естественном состоянии.

5.2.4.21. Сельское хозяйство и выпас скота, за исключением северного оленеводства, осуществляемого в соответствии с пунктом 5.2.5.1 настоящего Положения.

5.2.4.22. Заготовка любых кормов для домашних и сельскохозяйственных животных (в том числе веточного корма).

5.2.4.23. Размещение скотомогильников (биотермических ям).

5.2.4.24. Сбор, накопление, транспортирование, обработка, утилизация, обезвреживание, размещение всех видов отходов, за исключением накопления и транспортирования твердых коммунальных отходов, отходов очистки туалетных кабин, биотуалетов, химических туалетов в соответствии с пунктом 5.2.5.16 настоящего Положения.

5.2.4.25. Создание объектов размещения радиоактивных, химических, взрывчатых, токсичных, отравляющих и ядовитых веществ.

5.2.4.26. Использование одноразовых тарелок, стаканчиков, столовых приборов из пластика, и (или) бумаги, и (или) фольги.

5.2.4.27. Захламление, засорение и загрязнение территории, в том числе водных объектов (в том числе мойка механических транспортных средств в

водных объектах, в границах прибрежных защитных полос водных объектов, водоохранных зон водных объектов).

5.2.4.28. Сплав леса.

5.2.4.29. Любое новое строительство, возведение строений и сооружений временного и капитального характера, за исключением возведения отдельных строений и сооружений временного характера в соответствии с пунктом 5.2.5.7 настоящего Положения и за исключением установки временных кочевых жилищ (кувакс и чумов) в соответствии с пунктом 5.2.5.8 настоящего Положения.

5.2.4.30. Возведение отдельных строений и сооружений временного характера в соответствии пунктом 5.2.5.7 настоящего Положения на лесных участках, арендуемых для ведения сельского хозяйства (северного оленеводства), без согласования с арендаторами данных лесных участков.

5.2.4.31. Прокладка новых дорог и иных коммуникаций, а также любых линейных объектов, за исключением обустройства экологических маршрутов и их элементов, специально установленных управляющим учреждением маршрутов для пешего и лыжного туризма, и специально установленных управляющим учреждением маршрутов для движения и стоянки автотранспорта и маршрутов для движения и стоянки снегоходов и мотосаней в соответствии с пунктом 5.2.5.9 настоящего Положения.

5.2.4.32. Обустройство экологических маршрутов и их элементов, специально установленных управляющим учреждением маршрутов для пешего и лыжного туризма, и специально установленных управляющим учреждением маршрутов для движения и стоянки автотранспорта и маршрутов для движения и стоянки снегоходов и мотосаней в соответствии с пунктом 5.2.5.9 настоящего Положения на лесных участках, арендуемых для ведения сельского хозяйства (северного оленеводства), а также обустройство специально установленных управляющим учреждением мест для разбивки туристических стоянок и разведения костров в соответствии с пунктом 5.2.5.10 настоящего Положения на лесных участках, арендуемых для ведения сельского хозяйства (северного оленеводства) без согласования с арендаторами данных лесных участков.

5.2.4.33. Передвижение и стоянка вне специальных установленных управляющим учреждением маршрутов автотранспорта (запрет передвижения и стоянки автотранспорта вне специально установленных управляющим учреждением маршрутов не распространяется на передвижение и стоянку автотранспорта в целях тушения лесных пожаров, оказания медицинской помощи пострадавшим, осуществления спасательных работ, выполнения служебных обязанностей управляющего учреждения, правоохранительных и природоохранных органов).

5.2.4.34. Передвижение и стоянка не относящейся к снегоходам и мотосаням гусеничной техники (запрет передвижения и стоянки гусеничной техники не распространяется на передвижение и стоянку не относящейся к снегоходам и мотосаням гусеничной техники в целях тушения лесных

пожаров, оказания медицинской помощи пострадавшим, осуществления спасательных работ).

5.2.4.35. Передвижение и стоянка снегоходов и мотосаней при толщине снегового покрова менее 30 сантиметров (определяемой по данным ФГБУ «Мурманское УГМС»).

5.2.4.36. Передвижение и стоянка снегоходов и мотосаней вне специально установленных управляющим учреждением мест и маршрутов (запрет передвижения и стоянки снегоходов и мотосаней вне специально установленных управляющим учреждением мест и маршрутов не распространяется на передвижение и стоянку снегоходов и мотосаней в целях оказания медицинской помощи пострадавшим, осуществления спасательных работ, выполнения служебных обязанностей управляющего учреждения, правоохранительных и природоохранных органов, а также на передвижение и стоянку снегоходов и мотосаней оленеводов в соответствии с пунктом 5.2.5.13 настоящего Положения).

5.2.4.37. Передвижение и стоянка автотранспорта в соответствии пунктом 5.2.5.11 настоящего Положения и передвижение и стоянка снегоходов и мотосаней в соответствии пунктом 5.2.5.12 настоящего Положения на лесных участках, арендуемых для ведения сельского хозяйства (северного оленеводства), в период выпаса домашних северных оленей без согласования с арендаторами данных лесных участков (согласование не требуется для передвижения и стоянки автотранспорта и снегоходов и мотосаней в целях оказания медицинской помощи пострадавшим, осуществления спасательных работ, выполнения служебных обязанностей управляющего учреждения, правоохранительных и природоохранных органов, а также для передвижения и стоянки не относящейся к снегоходам и мотосаням гусеничной техники в целях тушения лесных пожаров, оказания медицинской помощи пострадавшим, осуществления спасательных работ).

5.2.4.38. Передвижение и стоянка маломерных судов по водным объектам. Запрет передвижения и стоянки маломерных судов по водным объектам не распространяется на передвижение и стоянку маломерных судов (в том числе оснащенных мотором) в целях тушения лесных пожаров, оказания медицинской помощи пострадавшим, осуществления спасательных работ, выполнения служебных обязанностей управляющего учреждения, правоохранительных и природоохранных органов, в целях проведения разрешенных настоящим Положением научных исследований при условии дополнительного согласования с управляющим учреждением передвижения и стоянки маломерных судов при данных научных исследованиях, а также на передвижение и стоянку маломерных судов грузоподъемностью до 200 кг без силовых установок при обеспечении традиционного рыболовства, осуществляемого в соответствии с пунктом 5.2.5.5 настоящего Положения.

5.2.4.39. Разбивка туристических стоянок, разведение костров вне мест, специально установленных управляющим учреждением.

5.2.4.40. Проведение спортивных и культурно-массовых мероприятий вне специально установленных управляющим учреждением мест, без

согласования с управляющим учреждением и (в случае пересечения специально установленного управляющим учреждением места для проведения спортивного или культурно-массового мероприятия с лесным участком, арендуемым для ведения сельского хозяйства (северного оленеводства), и проведения спортивного или культурно-массового мероприятия на данном специально установленном управляющим учреждением месте в период выпаса домашних северных оленей на зимних пастбищах) без согласования с арендатором данного лесного участка для ведения сельского хозяйства (северного оленеводства).

5.2.4.41. Сбор яиц и разорение гнезд диких птиц, разрушение и раскопка постоянных жилищ зверей, разрушение муравейников, изъятие моллюсков (в том числе раковин) из водоемов, осуществление действий, приводящих к беспокойству животных в их естественной среде обитания.

5.2.4.42. Все виды охоты, за исключением охоты в целях регулирования численности охотничьих ресурсов, а также охоты в целях обеспечения ведения традиционного образа жизни и осуществления традиционной хозяйственной деятельности.

5.2.4.43. Нахождение на территории зоны традиционного хозяйственного использования с орудиями охоты и (или) продукцией охоты, собаками охотничьих пород, ловчими птицами, перечень которых установлен Правилами охоты, утвержденными приказом Минприроды России от 24.07.2020 № 477, за исключением случаев, указанных в пункте 5.2.4.42, а также связанных с выполнением служебных обязанностей по государственному надзору в области охраны и использования особо охраняемых природных территорий, государственному охотничьему надзору, государственному надзору в области охраны, воспроизводства и использования объектов животного мира и среды их обитания уполномоченными должностными лицами.

5.2.4.44. Любое рыболовство и аквакультура (рыбоводство), за исключением традиционного рыболовства, осуществляемого в соответствии с пунктом 5.2.5.5 настоящего Положения.

5.2.4.45. Поисковые и археологические полевые работы и изъятие археологических и иных предметов, имеющих историко-культурную ценность без согласования управляющего учреждения.

5.2.4.46. Уничтожение и повреждение аншлагов, шлагбаумов, стендов, информационных знаков и указателей, обустроенных экологических маршрутов и их элементов, обустроенных маршрутов для пешего и лыжного туризма, обустроенных маршрутов для движения и стоянки автотранспорта и маршрутов для движения и стоянки снегоходов и мотосаней, других строений и сооружений временного характера, предназначенных для обеспечения функционирования природного парка, нанесение надписей и знаков на валунах, обнажениях горных пород и историко-культурных объектах.

5.2.5. В зоне традиционного хозяйственного использования разрешается:

5.2.5.1. Традиционное для данной территории северное оленеводство (выпас домашних северных оленей исключительно на зимних пастбищах) при условии недопущения нанесения ущерба окружающей среде и ухудшения экологической обстановки и соблюдении федерального законодательства и законодательства Мурманской области.

5.2.5.2. Индивидуальное и групповое посещение по общим разрешениям, выдаваемым управляющим учреждением на пребывание физических лиц на территории природного парка, с соблюдением определяемых управляющим учреждением лимитов и временных запретов посещения физическими лицами территории природного парка и его отдельных участков.

5.2.5.3. Разбивка туристических стоянок, разведение костров исключительно в местах, специально установленных управляющим учреждением.

5.2.5.4. Заготовка и сбор недревесных лесных ресурсов, пищевых лесных ресурсов и лекарственных растений (за исключением лесных ресурсов и пищевых лесных ресурсов, сбор которых или обязательные действия при сборе которых непосредственно запрещены настоящим Положением, и за исключением растений, относящихся к видам, занесенным в Красные книги Российской Федерации и Мурманской области) для собственных нужд при посещении природного парка в соответствии с требованиями настоящего Положения.

5.2.5.5. Традиционное рыболовство, осуществляемое на основании решения о предоставлении в пользование водных биологических ресурсов исполнительного органа Мурманской области, осуществляющего полномочия в области охраны и использования водных биологических ресурсов.

5.2.5.6. Передвижение и стоянка маломерных судов грузоподъемностью до 200 кг без силовых установок при осуществлении традиционного рыболовства.

5.2.5.7. Проведение по договору (соглашению) с управляющим учреждением научных исследований, не препятствующих выполнению возложенных на природный парк задач, не связанных с нарушением режима и не нарушающих естественное функционирование экологических систем, природных ландшафтов и природных комплексов.

5.2.5.8. Рубки леса, осуществляемые управляющим учреждением в соответствии с пунктом 3 части 2 статьи 23.1 Лесного кодекса Российской Федерации исключительно для возведения отдельных строений и сооружений временного характера в соответствии с пунктом 5.2.5.7 настоящего Положения, обустройства экологических маршрутов и их элементов, специально установленных управляющим учреждением маршрутов для пешего и лыжного туризма, специально установленных управляющим учреждением маршрутов для движения и стоянки автотранспорта, маршрутов для движения и стоянки снегоходов и мотосаней в соответствии с пунктом 5.2.5.9 настоящего Положения,

обустройства специально установленных управляющим учреждением мест для разбивки туристических стоянок и разведения костров в соответствии с пунктом 5.2.5.10 настоящего Положения.

5.2.5.9. Возведение управляющим учреждением и (или) по согласованию с ним отдельных строений и сооружений временного характера исключительно для выполнения возложенных на природный парк задач.

5.2.5.10. Установка в местах, согласованных управляющим учреждением, временных кочевых жилищ (кувакс и чумов) оленеводами при осуществлении традиционного для данной территории северного оленеводства в соответствии с пунктом 5.2.5.1 настоящего Положения в границах соответствующих лесных участков, арендуемых для ведения сельского хозяйства (северного оленеводства).

5.2.5.11. Обустройство исключительно для выполнения возложенных на природный парк задач экологических маршрутов и их элементов, специально установленных управляющим учреждением маршрутов для пешего и лыжного туризма, и специально установленных управляющим учреждением маршрутов для движения и стоянки автотранспорта и маршрутов для движения и стоянки снегоходов и мотосаней.

5.2.5.12. Обустройство исключительно для выполнения возложенных на природный парк задач специально установленных управляющим учреждением мест для разбивки туристических стоянок и разведения костров.

5.2.5.13. Передвижение и стоянка автотранспорта на основании специальных разрешений управляющего учреждения исключительно на специально установленных управляющим учреждением маршрутах с соблюдением определяемых управляющим учреждением лимитов и временных запретов передвижения и стоянки автотранспорта на данных маршрутах.

5.2.5.14. Передвижение и стоянка снегоходов и мотосаней при толщине снегового покрова свыше 30 сантиметров (определяемой по данным ФГБУ «Мурманское УГМС») на основании специальных разрешений управляющего учреждения исключительно на специально установленных управляющим учреждением местах и маршрутах с соблюдением определяемых управляющим учреждением лимитов и временных запретов передвижения и стоянки снегоходов и мотосаней на данных местах и маршрутах.

5.2.5.15. Передвижение и стоянка снегоходов и мотосаней оленеводов при толщине снегового покрова свыше 30 сантиметров (определяемой по данным ФГБУ «Мурманское УГМС») вне специально установленных управляющим учреждением мест и маршрутов при осуществлении традиционного для данной территории северного оленеводства в соответствии с пунктом 5.2.5.1 настоящего Положения в границах соответствующих лесных участков, арендуемых для ведения сельского хозяйства (северного оленеводства).

5.2.5.16. Проведение на специально установленных управляющим учреждением местах спортивных и культурно-массовых мероприятий по согласованию с управляющим учреждением и (в случае пересечения специально установленного управляющим учреждением места для проведения спортивного или культурно-массового мероприятия с лесным участком, арендуемым для ведения сельского хозяйства (северного оленеводства), и проведения спортивного или культурно-массового мероприятия на данном специально установленном управляющим учреждением месте в период выпаса домашних северных оленей на зимних пастбищах) по согласованию с арендатором данного лесного участка для ведения сельского хозяйства (северного оленеводства).

5.2.5.17. Охота в целях регулирования численности охотничьих ресурсов, а также охота в целях обеспечения ведения традиционного образа жизни и осуществления традиционной хозяйственной деятельности.

5.2.5.18. Накопление твердых коммунальных отходов, отходов очистки туалетных кабин, биотуалетов, химических туалетов на срок не более чем одиннадцать месяцев в местах (на площадках), специально определенных (согласованных) управляющим учреждением и обустроенных в соответствии с требованиями законодательства в области обращения с отходами и обеспечения санитарно-эпидемиологического благополучия населения, транспортирование в целях их дальнейших сбора, обработки, утилизации, обезвреживания, размещения.

5.2.5.19. Установка туалетных кабин, биотуалетов, химических туалетов в местах (на площадках), специально определенных (согласованных) управляющим учреждением и обустроенных в соответствии с требованиями законодательства.

5.2.6. Специальная зона традиционного хозяйственного использования, предназначенная для ведения традиционной хозяйственной деятельности коренного малочисленного народа Севера саамов – северного оленеводства, охоты, традиционного рыболовства на основании решения о предоставлении в пользование водных биологических ресурсов исполнительного органа Мурманской области, осуществляющего полномочия в области охраны и использования водных биологических ресурсов, для сохранения природной среды в естественном состоянии, с разрешением хозяйственных воздействий, не ведущих к ухудшению этого состояния.

5.2.6.1. В специальной зоне традиционного хозяйственного использования действуют запреты и разрешения, установленные для зоны традиционного хозяйственного использования.

5.2.6.2. В специальной зоне традиционного хозяйственного использования дополнительно к разрешениям, установленным для зоны традиционного хозяйственного использования, разрешаются следующие хозяйственные воздействия: подземные поиск, разведка и добыча полезных ископаемых с сопутствующими подземными горными работами без размещения поверхностных сооружений (за исключением обустройства вентиляционных сооружений) и при условии полного исключения влияния

данных воздействий на наземные и водные экологические системы и природные комплексы природного парка. Участки специальной зоны традиционного хозяйственного использования после завершения на них указанных хозяйственных воздействий становятся исключительно зоной традиционного хозяйственного использования.

5.2.7. Рекреационная зона, предназначенная для осуществления природно-познавательного туризма, традиционного рыболовства и сохранения природной среды в естественном состоянии. В рекреационной зоне запрещается:

5.2.7.1. Перевод земель в земли иных категорий, за исключением категории «земли особо охраняемых территорий и объектов».

5.2.7.2. Изменение целевого назначения земельных участков или прекращение прав на землю для нужд, противоречащих их целевому назначению, за исключением изменения целевого назначения земель при переводе земель в категорию «земли особо охраняемых территорий и объектов» или при предоставлении лесных участков в постоянное (бессрочное) пользование управляющему учреждению.

5.2.7.3. Предоставление лесных участков в пользование или аренду, за исключением предоставления лесных участков в постоянное (бессрочное) пользование управляющему учреждению.

5.2.7.4. Предоставление в пользование водных объектов или их частей.

5.2.7.5. Поиск, разведка и добыча полезных ископаемых, торфа, сапропеля.

5.2.7.6. Взрывные, буровые и горные работы.

5.2.7.7. Применение любых ядохимикатов, минеральных и органических удобрений, стимуляторов роста растений, химический уход за лесом.

5.2.7.8. Все виды мелиоративных и ирригационных работ, иная деятельность, ведущая к изменению гидрологического режима территории природного парка.

5.2.7.9. Изменение гидрологического и гидрохимического режима.

5.2.7.10. Все виды рубок, за исключением рубок, проводимых в соответствии с пунктом 5.2.8.7 настоящего Положения.

5.2.7.11. Любое повреждение деревьев и кустарников, за исключением неизбежного повреждения деревьев и кустарников при тушении лесных пожаров и при передвижении и стоянке транспортных средств для оказания неотложной медицинской помощи пострадавшим.

5.2.7.12. Подсочка лесных насаждений.

5.2.7.13. Сбор и заготовка мохообразных и всех видов лишайников (в том числе ягеля).

5.2.7.14. Распашка земель.

5.2.7.15. Создание лесных культур под пологом леса.

5.2.7.16. Любое повреждение почвенного покрова, за исключением неизбежного повреждения почвенного покрова при тушении лесных пожаров и при передвижении и стоянке транспортных средств для оказания

неотложной медицинской помощи пострадавшим и повреждения почвенного покрова при проведении разрешенных настоящим Положением видов работ и природопользования.

5.2.7.17. Любые действия, приводящие к снижению проективного покрытия травяно-кустарничкового и/или мохово-лишайникового ярусов или выпадению из его участков отдельных видов растений, грибов и лишайников.

5.2.7.18. Акклиматизация и интродукция.

5.2.7.19. Посадка и выращивание любых растений, не встречающихся на территории природного парка в естественном состоянии.

5.2.7.20. Сельское хозяйство и выпас скота.

5.2.7.21. Заготовка любых кормов для домашних и сельскохозяйственных животных (в том числе веточного корма), за исключением попутной заготовки сена при сенокошении, осуществляемом в соответствии с пунктом 5.2.8.4 настоящего Положения.

5.2.7.22. Размещение скотомогильников (биотермических ям).

5.2.7.23. Сбор, накопление, транспортирование, обработка, утилизация, обезвреживание, размещение всех видов отходов, за исключением накопления и транспортирования твердых коммунальных отходов, отходов очистки туалетных кабин, биотуалетов, химических туалетов в соответствии с пунктом 5.2.8.14 настоящего Положения.

5.2.7.24. Создание объектов размещения радиоактивных, химических, взрывчатых, токсичных, отравляющих и ядовитых веществ.

5.2.7.25. Использование одноразовых тарелок, стаканчиков, столовых приборов из пластика, и (или) бумаги, и (или) фольги.

5.2.7.26. Захламление, засорение и загрязнение территории, в том числе водных объектов (в том числе мойка механических транспортных средств в водных объектах, в границах прибрежных защитных полос водных объектов, водоохранных зон водных объектов).

5.2.7.27. Сплав леса.

5.2.7.28. Любое новое строительство, возведение строений и сооружений временного и капитального характера, за исключением возведения отдельных строений и сооружений временного характера в соответствии с пунктом 5.2.8.8 настоящего Положения.

5.2.7.29. Прокладка новых дорог и иных коммуникаций, а также любых линейных объектов, за исключением обустройства экологических маршрутов и их элементов, специально установленных управляющим учреждением маршрутов для пешего и лыжного туризма, и специально установленных управляющим учреждением маршрутов для движения и стоянки автотранспорта и маршрутов для движения и стоянки снегоходов и мотосаней в соответствии с пунктом 5.2.8.9 настоящего Положения.

5.2.7.30. Передвижение и стоянка вне специальных установленных управляющим учреждением маршрутов автотранспорта (запрет передвижения и стоянки автотранспорта вне специально установленных управляющим учреждением маршрутов не распространяется на передвижение и стоянку автотранспорта в целях тушения лесных

пожаров, оказания медицинской помощи пострадавшим, осуществления спасательных работ, выполнения служебных обязанностей управляющего учреждения, правоохранительных и природоохранных органов).

5.2.7.31. Передвижение и стоянка не относящейся к снегоходам и мотосаням гусеничной техники (запрет передвижения и стоянки гусеничной техники не распространяется на передвижение и стоянку не относящейся к снегоходам и мотосаням гусеничной техники в целях тушения лесных пожаров, оказания медицинской помощи пострадавшим, осуществления спасательных работ).

5.2.7.32. Передвижение и стоянка снегоходов и мотосаней при толщине снегового покрова менее 30 сантиметров (определяемой по данным ФГБУ «Мурманское УГМС»).

5.2.7.33. Передвижение и стоянка снегоходов и мотосаней вне специально установленных управляющим учреждением мест и маршрутов (запрет передвижения и стоянки снегоходов и мотосаней вне специально установленных управляющим учреждением мест и маршрутов не распространяется на передвижение и стоянку снегоходов и мотосаней в целях оказания медицинской помощи пострадавшим, осуществления спасательных работ, выполнения служебных обязанностей управляющего учреждения, правоохранительных и природоохранных органов).

5.2.7.34. Передвижение и стоянка маломерных судов по водным объектам. Запрет передвижения и стоянки маломерных судов по водным объектам не распространяется на передвижение и стоянку маломерных судов (в том числе оснащенных мотором) в целях тушения лесных пожаров, оказания медицинской помощи пострадавшим, осуществления спасательных работ, выполнения служебных обязанностей управляющего учреждения, правоохранительных и природоохранных органов, в целях проведения разрешенных настоящим Положением научных исследований при условии дополнительного согласования с управляющим учреждением передвижения и стоянки маломерных судов при данных научных исследованиях, а также на передвижение и стоянку маломерных судов грузоподъемностью до 200 кг без силовых установок при обеспечении традиционного рыболовства, осуществляемого в соответствии с пунктом 5.2.8.5 настоящего Положения.

5.2.7.35. Разбивка туристических стоянок, разведение костров вне мест, специально установленных управляющим учреждением.

5.2.7.36. Проведение спортивных и культурно-массовых мероприятий вне специально установленных управляющим учреждением мест и без согласования с управляющим учреждением.

5.2.7.37. Сбор яиц и разорение гнезд диких птиц, разрушение и раскопка постоянных жилищ зверей, разрушение муравейников, изъятие моллюсков (в том числе раковин) из водоемов, осуществление действий, приводящих к беспокойству животных в их естественной среде обитания.

5.2.7.38. Все виды охоты, за исключением охоты в целях регулирования численности охотничьих ресурсов.

5.2.7.39. Нахождение на территории рекреационной зоны с орудиями охоты и (или) продукцией охоты, собаками охотничьих пород, ловчими птицами, перечень которых установлен Правилами охоты, утвержденными приказом Минприроды России от 24.07.2020 № 477, за исключением случаев, указанных в пункте 5.2.7.38, а также связанных с выполнением служебных обязанностей по государственному надзору в области охраны и использования особо охраняемых природных территорий, государственному охотничьему надзору, государственному надзору в области охраны, воспроизводства и использования объектов животного мира и среды их обитания уполномоченными должностными лицами.

5.2.7.40. Любое рыболовство и аквакультура (рыбоводство), за исключением любительского рыболовства, осуществляемого исключительно в озере Сейдозеро в соответствии с пунктом 5.2.8.5 настоящего Положения, и традиционного рыболовства, осуществляемого в соответствии с пунктом 5.2.8.5 настоящего Положения.

5.2.7.41. Поисковые и археологические полевые работы и изъятие археологических и иных предметов, имеющих историко-культурную ценность без согласования управляющего учреждения.

5.2.7.42. Уничтожение и повреждение аншлагов, шламбаумов, стендов, информационных знаков и указателей, обустроенных экологических маршрутов и их элементов, обустроенных маршрутов для пешего и лыжного туризма, обустроенных маршрутов для движения и стоянки автотранспорта и маршрутов для движения и стоянки снегоходов и мотосаней, других строений и сооружений временного характера, предназначенных для обеспечения функционирования природного парка, нанесение надписей и знаков на валунах, обнажениях горных пород и историко-культурных объектах.

5.2.8. В рекреационной зоне разрешается:

5.2.8.1. Индивидуальное и групповое посещение по общим разрешениям, выдаваемым управляющим учреждением на пребывание физических лиц на территории природного парка, с соблюдением определяемых управляющим учреждением лимитов и временных запретов посещения физическими лицами территории природного парка и его отдельных участков.

5.2.8.2. Разбивка туристических стоянок, разведение костров исключительно в местах, специально установленных управляющим учреждением.

5.2.8.3. Заготовка и сбор недревесных лесных ресурсов, пищевых лесных ресурсов и лекарственных растений (за исключением лесных ресурсов и пищевых лесных ресурсов, сбор которых или обязательные действия при сборе которых непосредственно запрещены настоящим Положением, и за исключением растений, относящихся к видам, занесенным в Красные книги Российской Федерации и Мурманской области) для собственных нужд при посещении природного парка в соответствии с требованиями настоящего Положения.

5.2.8.4. Сенокосение на ограниченных площадях с целью благоустройства территорий, непосредственно прилегающих к отдельным строениям и сооружениям временного характера, возведенным в соответствии с пунктом 5.2.8.8 настоящего Положения.

5.2.8.5. Любительское рыболовство, осуществляемое исключительно в озере Сейдозеро исключительно разрешенными действующими правилами рыболовства способами ужения (при открытой воде ужение разрешается осуществлять исключительно с берега, при подледном лове ужение разрешается осуществлять со всей поверхности озера Сейдозеро). Традиционное рыболовство, осуществляемое на основании решения о предоставлении в пользование водных биологических ресурсов исполнительного органа Мурманской области, осуществляющего полномочия в области охраны и использования водных биологических ресурсов.

5.2.8.6. Передвижение и стоянка маломерных судов грузоподъемностью до 200 кг без силовых установок при осуществлении традиционного рыболовства.

5.2.8.7. Проведение по договору (соглашению) с управляющим учреждением научных исследований, не препятствующих выполнению возложенных на природный парк задач, не связанных с нарушением режима и не нарушающих естественное функционирование экологических систем, природных ландшафтов и природных комплексов.

5.2.8.8. Рубки леса управляющим учреждением в соответствии с пунктом 3 части 2 статьи 23.1 Лесного кодекса Российской Федерации исключительно для возведения отдельных строений и сооружений временного характера в соответствии с пунктом 5.2.8.8 настоящего Положения, обустройства экологических маршрутов и их элементов, специально установленных управляющим учреждением маршрутов для пешего и лыжного туризма, специально установленных управляющим учреждением маршрутов для движения и стоянки автотранспорта, маршрутов для движения и стоянки снегоходов и мотосаней в соответствии с пунктом 5.2.8.9 настоящего Положения, обустройства специально установленных управляющим учреждением мест для разбивки туристических стоянок и разведения костров в соответствии с пунктом 5.2.8.10 настоящего Положения.

5.2.8.9. Возведение управляющим учреждением и (или) по согласованию с ним отдельных строений и сооружений временного характера исключительно для выполнения возложенных на природный парк задач.

5.2.8.10. Обустройство исключительно для выполнения возложенных на природный парк задач экологических маршрутов и их элементов, специально установленных управляющим учреждением маршрутов для пешего и лыжного туризма, и специально установленных управляющим учреждением маршрутов для движения и стоянки автотранспорта и маршрутов для движения и стоянки снегоходов и мотосаней.

5.2.8.11. Обустройство исключительно для выполнения возложенных на природный парк задач специально установленных управляющим учреждением мест для разбивки туристических стоянок и разведения костров.

5.2.8.12. Передвижение и стоянка автотранспорта на основании специальных разрешений управляющего учреждения исключительно на специально установленных управляющим учреждением маршрутах с соблюдением определяемых управляющим учреждением лимитов и временных запретов передвижения и стоянки автотранспорта на данных маршрутах.

5.2.8.13. Передвижение и стоянка снегоходов и мотосаней при толщине снегового покрова свыше 30 сантиметров (определяемой по данным ФГБУ «Мурманское УГМС») на основании специальных разрешений управляющего учреждения исключительно на специально установленных управляющим учреждением местах и маршрутах с соблюдением определяемых управляющим учреждением лимитов и временных запретов передвижения и стоянки снегоходов и мотосаней на данных местах и маршрутах.

5.2.8.14. Проведение на специально установленных управляющим учреждением местах спортивных и культурно-массовых мероприятий по согласованию с управляющим учреждением.

5.2.8.15. Накопление твердых коммунальных отходов, отходов очистки туалетных кабин, биотуалетов, химических туалетов на срок не более чем одиннадцать месяцев в местах (на площадках), специально определенных (согласованных) управляющим учреждением и обустроенных в соответствии с требованиями законодательства в области обращения с отходами и обеспечения санитарно-эпидемиологического благополучия населения, транспортирование в целях их дальнейших сбора, обработки, утилизации, обезвреживания, размещения.

5.2.8.16. Установка туалетных кабин, биотуалетов, химических туалетов в местах (на площадках), специально определенных (согласованных) управляющим учреждением и обустроенных в соответствии с требованиями законодательства.

5.2.9. Специальная рекреационная зона предназначена для осуществления природно-познавательного туризма и сохранения природной среды в естественном состоянии.

5.2.9.1. В специальной рекреационной зоне действуют все запреты и разрешения, установленные для рекреационной зоны.

5.2.9.2. В специальной рекреационной зоне в границах земельных участков, предоставленных договорами в пользование (аренду) пользователям (арендаторам) земельных участков до утверждения настоящего Положения, разрешаются хозяйственные воздействия, предусмотренные данными договорами.

5.3. Все мероприятия, не оговоренные специально как разрешенные или запрещенные в границах конкретной функциональной зоны природного

парка, проводятся в данной функциональной зоне при условии согласования с управляющим учреждением.

5.4. На участках пересечения территории природного парка и территорий с иными требованиями по охране окружающей среды действуют более строгие природоохранные требования.

5.5. Посещение природного парка является платным и допускается только при наличии разрешения управляющего учреждения, кроме случаев, предусмотренных федеральным законодательством и законодательством Мурманской области, и случаев пребывания на территории природного парка граждан, постоянно проживающих или имеющих временную регистрацию по месту пребывания на территории муниципального образования Ловозерский район и их близких родственников (супруга, супруги, родителей, детей, усыновителей, усыновленных, полнородных и неполнородных братьев и сестер, дедушек, бабушек, внуков, опекунов, попечителей).

5.6. Туристская деятельность, в составе реализуемой услуги или товара которой используется природный парк и (или) отдельные объекты и участки на территории природного парка, без заключения соглашения между юридическим лицом (или индивидуальным предпринимателем) с управляющим учреждением об экологически ответственном осуществлении туристской деятельности в отношении природного парка не допускается.

5.7. На территории природного парка не допускается деятельность по обслуживанию посетителей природного парка без заключения соглашения между юридическим лицом (или индивидуальным предпринимателем) с управляющим учреждением об экологически ответственном обслуживании посетителей в границах природного парка.

5.8. Экологически ответственное осуществление туристской деятельности в отношении природного парка и экологически ответственное обслуживание посетителей в границах природного парка должны соответствовать следующим принципам:

5.8.1. Сохранность историко-культурных и природных комплексов и объектов.

5.8.2. Целостность ландшафта и сохранение экологической, научной, эстетической, культурной и рекреационной ценности территории.

5.8.3. Безопасность посетителей.

5.8.4. Ограниченность рекреационных нагрузок по научно обоснованным требованиям управляющего учреждения.

5.8.5. Согласованность режимов посещения и правил поведения на территории природного парка с управляющим учреждением.

5.9. Лимиты для посещения природного парка, а также для передвижения и стоянки механизированных транспортных средств на территории природного парка определяются на основании научной оценки состояния природных и историко-культурных комплексов и объектов и применяются управляющим учреждением в порядке, установленном уполномоченным органом.

5.10. Управляющее учреждение имеет право временно ограничивать посещение природного парка и его отдельных участков, а также передвижение и стоянку механизированных транспортных средств на территории природного парка и его отдельных участках исходя из реального состояния природных и историко-культурных комплексов и объектов при превышении лимитов, установленных в соответствии с пунктом 5.9 настоящего Положения.

6. Организация охраны и обеспечения функционирования ООПТ

6.1. Охрана природного парка осуществляется уполномоченным органом в соответствии с федеральным законодательством и законодательством Мурманской области.

6.2. Управление природным парком осуществляется управляющим учреждением в соответствии с федеральным законодательством и законодательством Мурманской области.

6.3. Соблюдение режима особой охраны природного парка при осуществлении лесохозяйственной деятельности обеспечивается уполномоченным органом и его подведомственным учреждением, осуществляющим территориальное управление в области использования, охраны, защиты, воспроизводства лесов.

6.4. В рамках управления природным парком управляющее учреждение может заключать договоры (соглашения) об осуществлении отдельных видов деятельности по обеспечению функционирования природного парка или о выполнении отдельных мероприятий по обеспечению функционирования природного парка с другими физическими и юридическими лицами.

6.5. С целью соблюдения интересов местного населения управляющее учреждение вправе создать Общественный совет по развитию природного парка с участием представителей местного населения, в том числе коренного малочисленного народа Севера – саамов.

6.6. Государственный надзор в области охраны и использования особо охраняемых природных территорий осуществляется уполномоченным органом в соответствии с федеральным законодательством и законодательством Мурманской области.

6.7. Порядок получения разрешений, согласований и определения допустимости видов деятельности, предусмотренных в разделе 5 настоящего Положения, устанавливается уполномоченным органом.

6.8. Государственный контроль и надзор за соблюдением прочих правил охраны и использования окружающей среды в пределах природного парка осуществляются соответствующими органами государственной власти в пределах их компетенции.

6.9. Финансирование природного парка осуществляется за счет средств областного бюджета Мурманской области и иных источников, не запрещенных законодательством Российской Федерации.

7. Ответственность за нарушение режима особой охраны ООПТ

7.1. Нарушение установленного режима природного парка и иных законодательных норм по охране окружающей среды влечет за собой административную, уголовную и иную установленную действующим законодательством ответственность.

7.2. Вред, причиненный природным объектам и комплексам в границах парка, подлежит возмещению в соответствии с порядком, установленным действующим законодательством.

8. Заключительные положения

8.1. Изменение границ, реорганизация и ликвидация природного парка производятся в соответствии с действующим законодательством.

9. Приложения

Приложение № 1 к Положению. Сведения о границах природного парка «Сейдъяввр».

Приложение № 2 к Положению. Схема расположения природного парка «Сейдъяввр» в Мурманской области.

Приложение № 3 к Положению. Схема границ природного парка «Сейдъяввр» с указанием значимых точек.

Приложение № 4 к Положению. Схема границ природного парка «Сейдъяввр» на лесотаксационной основе.

Приложение № 5 к Положению. Схема функционального зонирования природного парка «Сейдъяввр».

Сведения о границах природного парка «Сейдъяввр»

ГРАФИЧЕСКОЕ ОПИСАНИЕ					
местоположения границ населенных пунктов, территориальных зон, особо охраняемых природных территорий, зон с особыми условиями использования территории					
Природный парк «Сейдъяввр»					
(наименование объекта, местоположение границ которого описано (далее - объект))					
Раздел 1					
Сведения об объекте					
№ п/п	Характеристики объекта			Описание характеристик	
1	2			3	
1.	Местоположение объекта			Мурманская область, район Ловозерский	
2.	Площадь объекта +/- величина погрешности определения площади (Р +/- Дельта Р)			38 076,489404 +/- 2560 м ²	
3.	Иные характеристики объекта			-	
Раздел 2					
Сведения о местоположении границ объекта					
1. Система координат МСК-51, зона					
2. Сведения о характерных точках границ объекта					
Обозначение характерных точек границ	Координаты, м		Метод определения координат характерной точки	Средняя квадратическая погрешность положения характерной точки (Mt), м	Описание обозначения точки на местности (при наличии)
	X	Y			
1	2	3	4	5	6
1	528261.47	1520021.17	Картометрический метод	5	Закрепление отсутствует
2	528310.11	1520026.23	Картометрический метод	5	Закрепление отсутствует
3	528434.77	1520025.09	Картометрический метод	5	Закрепление отсутствует
4	528498.34	1520028.07	Картометрический метод	5	Закрепление отсутствует
5	528548.75	1520036.55	Картометрический метод	5	Закрепление отсутствует

6	528642.93	1520050.95	Картометрический метод	5	Закрепление отсутствует
7	528685.42	1520060.88	Картометрический метод	5	Закрепление отсутствует
8	528818.06	1520081.30	Картометрический метод	5	Закрепление отсутствует
9	528831.76	1520104.87	Картометрический метод	5	Закрепление отсутствует
10	528910.99	1520185.69	Картометрический метод	5	Закрепление отсутствует
11	528926.37	1520238.38	Картометрический метод	5	Закрепление отсутствует
12	528995.14	1520320.67	Картометрический метод	5	Закрепление отсутствует
13	529041.98	1520354.34	Картометрический метод	5	Закрепление отсутствует
14	529075.95	1520410.70	Картометрический метод	5	Закрепление отсутствует
15	529113.53	1520444.52	Картометрический метод	5	Закрепление отсутствует
16	529504.27	1522393.30	Картометрический метод	5	Закрепление отсутствует
17	528587.82	1522680.75	Картометрический метод	5	Закрепление отсутствует
18	528605.34	1522650.85	Картометрический метод	5	Закрепление отсутствует
19	528627.13	1522622.97	Картометрический метод	5	Закрепление отсутствует
20	528644.69	1522594.12	Картометрический метод	5	Закрепление отсутствует
21	528649.52	1522565.46	Картометрический метод	5	Закрепление отсутствует
22	528629.20	1522552.01	Картометрический метод	5	Закрепление отсутствует
23	528605.99	1522556.61	Картометрический метод	5	Закрепление отсутствует
24	528588.37	1522572.94	Картометрический метод	5	Закрепление отсутствует
25	528583.44	1522579.15	Картометрический метод	5	Закрепление отсутствует
26	528558.28	1522592.44	Картометрический метод	5	Закрепление отсутствует
27	528509.11	1522594.51	Картометрический метод	5	Закрепление отсутствует
28	528476.73	1522601.75	Картометрический метод	5	Закрепление отсутствует

29	528451.74	1522600.91	Картометрический метод	5	Закрепление отсутствует
30	528442.90	1522598.85	Картометрический метод	5	Закрепление отсутствует
31	528426.07	1522592.42	Картометрический метод	5	Закрепление отсутствует
32	528415.35	1522579.08	Картометрический метод	5	Закрепление отсутствует
33	528413.93	1522572.49	Картометрический метод	5	Закрепление отсутствует
34	528409.44	1522551.74	Картометрический метод	5	Закрепление отсутствует
35	528411.22	1522529.26	Картометрический метод	5	Закрепление отсутствует
36	528411.48	1522526.06	Картометрический метод	5	Закрепление отсутствует
37	528416.28	1522507.89	Картометрический метод	5	Закрепление отсутствует
38	528404.10	1522480.28	Картометрический метод	5	Закрепление отсутствует
39	528399.80	1522466.77	Картометрический метод	5	Закрепление отсутствует
40	528397.36	1522465.04	Картометрический метод	5	Закрепление отсутствует
41	528396.96	1522464.15	Картометрический метод	5	Закрепление отсутствует
42	528393.88	1522462.57	Картометрический метод	5	Закрепление отсутствует
43	528389.03	1522459.15	Картометрический метод	5	Закрепление отсутствует
44	528345.21	1522428.16	Картометрический метод	5	Закрепление отсутствует
45	528314.29	1522426.44	Картометрический метод	5	Закрепление отсутствует
46	528296.14	1522425.43	Картометрический метод	5	Закрепление отсутствует
47	528294.73	1522425.11	Картометрический метод	5	Закрепление отсутствует
48	528294.33	1522425.33	Картометрический метод	5	Закрепление отсутствует
49	528287.03	1522424.93	Картометрический метод	5	Закрепление отсутствует
50	528246.77	1522451.71	Картометрический метод	5	Закрепление отсутствует
51	528200.82	1522488.78	Картометрический метод	5	Закрепление отсутствует

52	528153.72	1522530.83	Картометрический метод	5	Закрепление отсутствует
53	528135.99	1522547.09	Картометрический метод	5	Закрепление отсутствует
54	528112.17	1522556.69	Картометрический метод	5	Закрепление отсутствует
55	528061.48	1522564.25	Картометрический метод	5	Закрепление отсутствует
56	528033.56	1522569.93	Картометрический метод	5	Закрепление отсутствует
57	528011.01	1522566.27	Картометрический метод	5	Закрепление отсутствует
58	527967.75	1522587.72	Картометрический метод	5	Закрепление отсутствует
59	527929.82	1522603.31	Картометрический метод	5	Закрепление отсутствует
60	527904.07	1522613.79	Картометрический метод	5	Закрепление отсутствует
61	527898.00	1522615.93	Картометрический метод	5	Закрепление отсутствует
62	527894.15	1522617.83	Картометрический метод	5	Закрепление отсутствует
63	527877.37	1522624.68	Картометрический метод	5	Закрепление отсутствует
64	527846.03	1522637.37	Картометрический метод	5	Закрепление отсутствует
65	527814.10	1522653.97	Картометрический метод	5	Закрепление отсутствует
66	527792.47	1522665.21	Картометрический метод	5	Закрепление отсутствует
67	527786.74	1522674.97	Картометрический метод	5	Закрепление отсутствует
68	527780.42	1522678.73	Картометрический метод	5	Закрепление отсутствует
69	527757.09	1522702.81	Картометрический метод	5	Закрепление отсутствует
70	527761.51	1522768.79	Картометрический метод	5	Закрепление отсутствует
71	527751.45	1522790.84	Картометрический метод	5	Закрепление отсутствует
72	527736.52	1522796.84	Картометрический метод	5	Закрепление отсутствует
73	527736.29	1522796.64	Картометрический метод	5	Закрепление отсутствует
74	527723.38	1522761.79	Картометрический метод	5	Закрепление отсутствует

75	527723.76	1522740.49	Картометрический метод	5	Закрепление отсутствует
76	527724.22	1522715.06	Картометрический метод	5	Закрепление отсутствует
77	527724.49	1522699.49	Картометрический метод	5	Закрепление отсутствует
78	527701.33	1522679.09	Картометрический метод	5	Закрепление отсутствует
79	527675.82	1522685.90	Картометрический метод	5	Закрепление отсутствует
80	527635.16	1522696.74	Картометрический метод	5	Закрепление отсутствует
81	527614.79	1522709.00	Картометрический метод	5	Закрепление отсутствует
82	527585.41	1522726.68	Картометрический метод	5	Закрепление отсутствует
83	527580.76	1522729.47	Картометрический метод	5	Закрепление отсутствует
84	527545.93	1522738.29	Картометрический метод	5	Закрепление отсутствует
85	527533.22	1522744.90	Картометрический метод	5	Закрепление отсутствует
86	527519.70	1522748.37	Картометрический метод	5	Закрепление отсутствует
87	527486.05	1522764.64	Картометрический метод	5	Закрепление отсутствует
88	527462.00	1522776.27	Картометрический метод	5	Закрепление отсутствует
89	527453.76	1522794.47	Картометрический метод	5	Закрепление отсутствует
90	527452.00	1522797.36	Картометрический метод	5	Закрепление отсутствует
91	527451.77	1522798.91	Картометрический метод	5	Закрепление отсутствует
92	527445.94	1522811.81	Картометрический метод	5	Закрепление отсутствует
93	527449.47	1522814.17	Картометрический метод	5	Закрепление отсутствует
94	527448.17	1522822.82	Картометрический метод	5	Закрепление отсутствует
95	527466.68	1522825.70	Картометрический метод	5	Закрепление отсутствует
96	527473.22	1522830.08	Картометрический метод	5	Закрепление отсутствует
97	527525.34	1522843.79	Картометрический метод	5	Закрепление отсутствует

98	527566.38	1522855.26	Картометрический метод	5	Закрепление отсутствует
99	527581.65	1522859.52	Картометрический метод	5	Закрепление отсутствует
100	527613.92	1522879.69	Картометрический метод	5	Закрепление отсутствует
101	527616.60	1522883.15	Картометрический метод	5	Закрепление отсутствует
102	527601.17	1522913.20	Картометрический метод	5	Закрепление отсутствует
103	527549.18	1522907.79	Картометрический метод	5	Закрепление отсутствует
104	527529.36	1522915.77	Картометрический метод	5	Закрепление отсутствует
105	527495.53	1522929.39	Картометрический метод	5	Закрепление отсутствует
106	527484.00	1522939.22	Картометрический метод	5	Закрепление отсутствует
107	527480.51	1522940.87	Картометрический метод	5	Закрепление отсутствует
108	527474.93	1522946.97	Картометрический метод	5	Закрепление отсутствует
109	527448.40	1522969.58	Картометрический метод	5	Закрепление отсутствует
110	527415.03	1522959.72	Картометрический метод	5	Закрепление отсутствует
111	527389.16	1522959.24	Картометрический метод	5	Закрепление отсутствует
112	527354.80	1522958.58	Картометрический метод	5	Закрепление отсутствует
113	527336.45	1522979.64	Картометрический метод	5	Закрепление отсутствует
114	527327.08	1522992.56	Картометрический метод	5	Закрепление отсутствует
115	527310.49	1523007.88	Картометрический метод	5	Закрепление отсутствует
116	527284.12	1523047.10	Картометрический метод	5	Закрепление отсутствует
117	527259.03	1523074.28	Картометрический метод	5	Закрепление отсутствует
118	527238.72	1523103.67	Картометрический метод	5	Закрепление отсутствует
119	527236.19	1523116.72	Картометрический метод	5	Закрепление отсутствует
120	527229.44	1523132.79	Картометрический метод	5	Закрепление отсутствует

121	527213.69	1523154.22	Картометрический метод	5	Закрепление отсутствует
122	527170.43	1523203.60	Картометрический метод	5	Закрепление отсутствует
123	527150.82	1523222.52	Картометрический метод	5	Закрепление отсутствует
124	527122.74	1523241.17	Картометрический метод	5	Закрепление отсутствует
125	527124.14	1523263.40	Картометрический метод	5	Закрепление отсутствует
126	527086.09	1523326.46	Картометрический метод	5	Закрепление отсутствует
127	527063.73	1523395.14	Картометрический метод	5	Закрепление отсутствует
128	527068.74	1523465.32	Картометрический метод	5	Закрепление отсутствует
129	527097.62	1523564.42	Картометрический метод	5	Закрепление отсутствует
130	527169.30	1523655.05	Картометрический метод	5	Закрепление отсутствует
131	527197.82	1523730.74	Картометрический метод	5	Закрепление отсутствует
132	527198.56	1523777.57	Картометрический метод	5	Закрепление отсутствует
133	527185.57	1523820.72	Картометрический метод	5	Закрепление отсутствует
134	527156.56	1523838.73	Картометрический метод	5	Закрепление отсутствует
135	527163.18	1523887.44	Картометрический метод	5	Закрепление отсутствует
136	527158.18	1523942.17	Картометрический метод	5	Закрепление отсутствует
137	527147.08	1523981.38	Картометрический метод	5	Закрепление отсутствует
138	527116.16	1524001.39	Картометрический метод	5	Закрепление отсутствует
139	527044.11	1524137.21	Картометрический метод	5	Закрепление отсутствует
140	526961.69	1524234.14	Картометрический метод	5	Закрепление отсутствует
141	526896.31	1524297.63	Картометрический метод	5	Закрепление отсутствует
142	526873.84	1524358.49	Картометрический метод	5	Закрепление отсутствует
143	526872.65	1524407.32	Картометрический метод	5	Закрепление отсутствует

144	526844.17	1524458.51	Картометрический метод	5	Закрепление отсутствует
145	526778.68	1524514.19	Картометрический метод	5	Закрепление отсутствует
146	526768.01	1524580.72	Картометрический метод	5	Закрепление отсутствует
147	526800.87	1524685.62	Картометрический метод	5	Закрепление отсутствует
148	526805.78	1524748.36	Картометрический метод	5	Закрепление отсутствует
149	526832.41	1524829.58	Картометрический метод	5	Закрепление отсутствует
150	526868.64	1524899.29	Картометрический метод	5	Закрепление отсутствует
151	526916.30	1524941.35	Картометрический метод	5	Закрепление отсутствует
152	526925.94	1524961.26	Картометрический метод	5	Закрепление отсутствует
153	526933.66	1524975.96	Картометрический метод	5	Закрепление отсутствует
154	526925.41	1525035.03	Картометрический метод	5	Закрепление отсутствует
155	526942.03	1525099.19	Картометрический метод	5	Закрепление отсутствует
156	527007.17	1525145.02	Картометрический метод	5	Закрепление отсутствует
157	527071.57	1525144.02	Картометрический метод	5	Закрепление отсутствует
158	527103.65	1525198.17	Картометрический метод	5	Закрепление отсутствует
159	527165.02	1525253.82	Картометрический метод	5	Закрепление отсутствует
160	527165.09	1525257.72	Картометрический метод	5	Закрепление отсутствует
161	527235.80	1525285.90	Картометрический метод	5	Закрепление отсутствует
162	527299.68	1525335.80	Картометрический метод	5	Закрепление отсутствует
163	527369.99	1525421.63	Картометрический метод	5	Закрепление отсутствует
164	527399.03	1525488.30	Картометрический метод	5	Закрепление отсутствует
165	527383.55	1525568.54	Картометрический метод	5	Закрепление отсутствует
166	527367.05	1525689.85	Картометрический метод	5	Закрепление отсутствует

167	527375.78	1525748.29	Картометрический метод	5	Закрепление отсутствует
168	527328.23	1525829.05	Картометрический метод	5	Закрепление отсутствует
169	527308.91	1525854.94	Картометрический метод	5	Закрепление отсутствует
170	527276.60	1525898.18	Картометрический метод	5	Закрепление отсутствует
171	527250.08	1525949.35	Картометрический метод	5	Закрепление отсутствует
172	527264.63	1526005.73	Картометрический метод	5	Закрепление отсутствует
173	527286.47	1526028.82	Картометрический метод	5	Закрепление отсутствует
174	527306.99	1526092.91	Картометрический метод	5	Закрепление отсутствует
175	527321.50	1526147.34	Картометрический метод	5	Закрепление отсутствует
176	527313.11	1526235.31	Картометрический метод	5	Закрепление отсутствует
177	527328.33	1526334.64	Картометрический метод	5	Закрепление отсутствует
178	527312.47	1526444.20	Картометрический метод	5	Закрепление отсутствует
179	527309.79	1526522.31	Картометрический метод	5	Закрепление отсутствует
180	527280.69	1526635.04	Картометрический метод	5	Закрепление отсутствует
181	527273.51	1526702.23	Картометрический метод	5	Закрепление отсутствует
182	527244.19	1526730.48	Картометрический метод	5	Закрепление отсутствует
183	527229.02	1526724.63	Картометрический метод	5	Закрепление отсутствует
184	527190.25	1526708.16	Картометрический метод	5	Закрепление отсутствует
185	527122.22	1526715.84	Картометрический метод	5	Закрепление отсутствует
186	527028.95	1526758.99	Картометрический метод	5	Закрепление отсутствует
187	526966.60	1526808.76	Картометрический метод	5	Закрепление отсутствует
188	526927.19	1526936.57	Картометрический метод	5	Закрепление отсутствует
189	526856.91	1527011.09	Картометрический метод	5	Закрепление отсутствует

190	526803.14	1527042.38	Картометрический метод	5	Закрепление отсутствует
191	526747.13	1527098.83	Картометрический метод	5	Закрепление отсутствует
192	526701.75	1527159.09	Картометрический метод	5	Закрепление отсутствует
193	526680.16	1527185.22	Картометрический метод	5	Закрепление отсутствует
194	526645.27	1527227.46	Картометрический метод	5	Закрепление отсутствует
195	526623.63	1527282.03	Картометрический метод	5	Закрепление отсутствует
196	526604.52	1527371.65	Картометрический метод	5	Закрепление отсутствует
197	526575.16	1527482.62	Картометрический метод	5	Закрепление отсутствует
198	526594.65	1527541.51	Картометрический метод	5	Закрепление отсутствует
199	526580.14	1527596.40	Картометрический метод	5	Закрепление отсутствует
200	526550.95	1527669.56	Картометрический метод	5	Закрепление отсутствует
201	526512.52	1527793.23	Картометрический метод	5	Закрепление отсутствует
202	526514.72	1527849.42	Картометрический метод	5	Закрепление отсутствует
203	526519.58	1527868.04	Картометрический метод	5	Закрепление отсутствует
204	526529.51	1527906.09	Картометрический метод	5	Закрепление отсутствует
205	526520.54	1527967.76	Картометрический метод	5	Закрепление отсутствует
206	526486.05	1528046.37	Картометрический метод	5	Закрепление отсутствует
207	526431.92	1528139.18	Картометрический метод	5	Закрепление отсутствует
208	526396.32	1528188.52	Картометрический метод	5	Закрепление отсутствует
209	526376.88	1528215.46	Картометрический метод	5	Закрепление отсутствует
210	526371.08	1528267.81	Картометрический метод	5	Закрепление отсутствует
211	526362.01	1528322.21	Картометрический метод	5	Закрепление отсутствует
212	526404.79	1528395.85	Картометрический метод	5	Закрепление отсутствует

213	526411.61	1528447.81	Картометрический метод	5	Закрепление отсутствует
214	526405.77	1528471.98	Картометрический метод	5	Закрепление отсутствует
215	526388.71	1528542.57	Картометрический метод	5	Закрепление отсутствует
216	526349.19	1528644.62	Картометрический метод	5	Закрепление отсутствует
217	526373.66	1528686.59	Картометрический метод	5	Закрепление отсутствует
218	526378.87	1528709.00	Картометрический метод	5	Закрепление отсутствует
219	526381.46	1528720.21	Картометрический метод	5	Закрепление отсутствует
220	526370.80	1528757.41	Картометрический метод	5	Закрепление отсутствует
221	526363.41	1528764.16	Картометрический метод	5	Закрепление отсутствует
222	526348.63	1528777.61	Картометрический метод	5	Закрепление отсутствует
223	526307.98	1528886.09	Картометрический метод	5	Закрепление отсутствует
224	526312.20	1528944.91	Картометрический метод	5	Закрепление отсутствует
225	526316.58	1528965.44	Картометрический метод	5	Закрепление отсутствует
226	526328.63	1529022.06	Картометрический метод	5	Закрепление отсутствует
227	526333.42	1529074.92	Картометрический метод	5	Закрепление отсутствует
228	526318.86	1529116.82	Картометрический метод	5	Закрепление отсутствует
229	526297.90	1529129.72	Картометрический метод	5	Закрепление отсутствует
230	526281.33	1529128.65	Картометрический метод	5	Закрепление отсутствует
231	526203.95	1529087.53	Картометрический метод	5	Закрепление отсутствует
232	526169.61	1529091.37	Картометрический метод	5	Закрепление отсутствует
233	526157.49	1529102.38	Картометрический метод	5	Закрепление отсутствует
234	526136.98	1529120.99	Картометрический метод	5	Закрепление отсутствует
235	526127.83	1529170.10	Картометрический метод	5	Закрепление отсутствует

236	526131.62	1529226.75	Картометрический метод	5	Закрепление отсутствует
237	526133.00	1529247.43	Картометрический метод	5	Закрепление отсутствует
238	525337.00	1529563.89	Картометрический метод	5	Закрепление отсутствует
239	524890.02	1529571.82	Картометрический метод	5	Закрепление отсутствует
240	524669.46	1529397.88	Картометрический метод	5	Закрепление отсутствует
241	524619.91	1529332.98	Картометрический метод	5	Закрепление отсутствует
242	524521.36	1529123.33	Картометрический метод	5	Закрепление отсутствует
243	524413.84	1528848.72	Картометрический метод	5	Закрепление отсутствует
244	524364.53	1528741.53	Картометрический метод	5	Закрепление отсутствует
245	524032.16	1528606.98	Картометрический метод	5	Закрепление отсутствует
246	523646.67	1528471.93	Картометрический метод	5	Закрепление отсутствует
247	523127.04	1528276.77	Картометрический метод	5	Закрепление отсутствует
248	523096.79	1528283.89	Картометрический метод	5	Закрепление отсутствует
249	522427.01	1527591.99	Картометрический метод	5	Закрепление отсутствует
250	522376.94	1527562.38	Картометрический метод	5	Закрепление отсутствует
251	518446.22	1527352.28	Картометрический метод	5	Закрепление отсутствует
252	518406.11	1527725.47	Картометрический метод	5	Закрепление отсутствует
253	518365.72	1527712.12	Картометрический метод	5	Закрепление отсутствует
254	518328.37	1527659.51	Картометрический метод	5	Закрепление отсутствует
255	518292.29	1527637.05	Картометрический метод	5	Закрепление отсутствует
256	518230.84	1527616.58	Картометрический метод	5	Закрепление отсутствует
257	518207.64	1527605.03	Картометрический метод	5	Закрепление отсутствует
258	518167.47	1527574.69	Картометрический метод	5	Закрепление отсутствует

259	518106.87	1527558.18	Картометрический метод	5	Закрепление отсутствует
260	518080.36	1527538.73	Картометрический метод	5	Закрепление отсутствует
261	518007.52	1527500.19	Картометрический метод	5	Закрепление отсутствует
262	517943.87	1527491.64	Картометрический метод	5	Закрепление отсутствует
263	517905.93	1527502.57	Картометрический метод	5	Закрепление отсутствует
264	517870.18	1527501.54	Картометрический метод	5	Закрепление отсутствует
265	517831.00	1527483.09	Картометрический метод	5	Закрепление отсутствует
266	517803.61	1527458.11	Картометрический метод	5	Закрепление отсутствует
267	517793.59	1527426.51	Картометрический метод	5	Закрепление отсутствует
268	517774.02	1527393.48	Картометрический метод	5	Закрепление отсутствует
269	517727.54	1527366.41	Картометрический метод	5	Закрепление отсутствует
270	517700.54	1527365.25	Картометрический метод	5	Закрепление отсутствует
271	517691.69	1527357.45	Картометрический метод	5	Закрепление отсутствует
272	517685.78	1527350.92	Картометрический метод	5	Закрепление отсутствует
273	517671.83	1527356.95	Картометрический метод	5	Закрепление отсутствует
274	517622.25	1527385.53	Картометрический метод	5	Закрепление отсутствует
275	517572.02	1527422.04	Картометрический метод	5	Закрепление отсутствует
276	517548.25	1527425.59	Картометрический метод	5	Закрепление отсутствует
277	517523.35	1527406.91	Картометрический метод	5	Закрепление отсутствует
278	517482.58	1527389.30	Картометрический метод	5	Закрепление отсутствует
279	517427.88	1527394.91	Картометрический метод	5	Закрепление отсутствует
280	517359.52	1527388.84	Картометрический метод	5	Закрепление отсутствует
281	517328.29	1527371.85	Картометрический метод	5	Закрепление отсутствует

282	517282.86	1527360.66	Картометрический метод	5	Закрепление отсутствует
283	517214.95	1527333.94	Картометрический метод	5	Закрепление отсутствует
284	517160.33	1527293.50	Картометрический метод	5	Закрепление отсутствует
285	517144.62	1527253.25	Картометрический метод	5	Закрепление отсутствует
286	517131.09	1527200.28	Картометрический метод	5	Закрепление отсутствует
287	517114.04	1527175.92	Картометрический метод	5	Закрепление отсутствует
288	517086.98	1527171.58	Картометрический метод	5	Закрепление отсутствует
289	517063.76	1527159.25	Картометрический метод	5	Закрепление отсутствует
290	517068.89	1527132.18	Картометрический метод	5	Закрепление отсутствует
291	517131.03	1527094.68	Картометрический метод	5	Закрепление отсутствует
292	517148.07	1527067.42	Картометрический метод	5	Закрепление отсутствует
293	517166.18	1527057.61	Картометрический метод	5	Закрепление отсутствует
294	517219.74	1527080.59	Картометрический метод	5	Закрепление отсутствует
295	517242.23	1527098.50	Картометрический метод	5	Закрепление отсутствует
296	517301.12	1527107.10	Картометрический метод	5	Закрепление отсутствует
297	517358.10	1527095.10	Картометрический метод	5	Закрепление отсутствует
298	517403.79	1527122.96	Картометрический метод	5	Закрепление отсутствует
299	517421.32	1527126.67	Картометрический метод	5	Закрепление отсутствует
300	517442.01	1527130.31	Картометрический метод	5	Закрепление отсутствует
301	517472.31	1527138.57	Картометрический метод	5	Закрепление отсутствует
302	517495.95	1527127.09	Картометрический метод	5	Закрепление отсутствует
303	517518.98	1527127.52	Картометрический метод	5	Закрепление отсутствует
304	517541.69	1527108.11	Картометрический метод	5	Закрепление отсутствует

305	517543.62	1527078.71	Картометрический метод	5	Закрепление отсутствует
306	517570.91	1527046.53	Картометрический метод	5	Закрепление отсутствует
307	517595.51	1527046.13	Картометрический метод	5	Закрепление отсутствует
308	517607.97	1527030.07	Картометрический метод	5	Закрепление отсутствует
309	517641.17	1527020.81	Картометрический метод	5	Закрепление отсутствует
310	517676.27	1526980.56	Картометрический метод	5	Закрепление отсутствует
311	517680.43	1526971.42	Картометрический метод	5	Закрепление отсутствует
312	517717.32	1526965.63	Картометрический метод	5	Закрепление отсутствует
313	517737.47	1526985.17	Картометрический метод	5	Закрепление отсутствует
314	517798.21	1527010.43	Картометрический метод	5	Закрепление отсутствует
315	517912.11	1527034.84	Картометрический метод	5	Закрепление отсутствует
316	518003.63	1527048.49	Картометрический метод	5	Закрепление отсутствует
317	518043.76	1527076.45	Картометрический метод	5	Закрепление отсутствует
318	518080.42	1527084.61	Картометрический метод	5	Закрепление отсутствует
319	518101.86	1527085.07	Картометрический метод	5	Закрепление отсутствует
320	518122.63	1527093.48	Картометрический метод	5	Закрепление отсутствует
321	518143.17	1527086.81	Картометрический метод	5	Закрепление отсутствует
322	518176.44	1527081.53	Картометрический метод	5	Закрепление отсутствует
323	518193.44	1527052.67	Картометрический метод	5	Закрепление отсутствует
324	518220.18	1527036.37	Картометрический метод	5	Закрепление отсутствует
325	518241.02	1527048.75	Картометрический метод	5	Закрепление отсутствует
326	518263.08	1527037.29	Картометрический метод	5	Закрепление отсутствует
327	518277.51	1526995.78	Картометрический метод	5	Закрепление отсутствует

328	518266.80	1526983.08	Картометрический метод	5	Закрепление отсутствует
329	518265.11	1526964.22	Картометрический метод	5	Закрепление отсутствует
330	518288.86	1526960.67	Картометрический метод	5	Закрепление отсутствует
331	518298.05	1526953.26	Картометрический метод	5	Закрепление отсутствует
332	518268.59	1526942.57	Картометрический метод	5	Закрепление отсутствует
333	518258.61	1526954.80	Картометрический метод	5	Закрепление отсутствует
334	518233.35	1526964.72	Картометрический метод	5	Закрепление отсутствует
335	518225.04	1526991.04	Картометрический метод	5	Закрепление отсутствует
336	518202.11	1526996.96	Картометрический метод	5	Закрепление отсутствует
337	518179.72	1526986.99	Картометрический метод	5	Закрепление отсутствует
338	518169.36	1526984.78	Картометрический метод	5	Закрепление отсутствует
339	518173.13	1526972.01	Картометрический метод	5	Закрепление отсутствует
340	518164.94	1526955.46	Картометрический метод	5	Закрепление отсутствует
341	518170.20	1526936.33	Картометрический метод	5	Закрепление отсутствует
342	518200.88	1526918.39	Картометрический метод	5	Закрепление отсутствует
343	518230.51	1526914.22	Картометрический метод	5	Закрепление отсутствует
344	518235.61	1526905.92	Картометрический метод	5	Закрепление отсутствует
345	518225.71	1526880.46	Картометрический метод	5	Закрепление отсутствует
346	518215.88	1526862.57	Картометрический метод	5	Закрепление отсутствует
347	518222.13	1526856.12	Картометрический метод	5	Закрепление отсутствует
348	518215.43	1526833.21	Картометрический метод	5	Закрепление отсутствует
349	518201.06	1526827.88	Картометрический метод	5	Закрепление отсутствует
350	518188.98	1526817.74	Картометрический метод	5	Закрепление отсутствует

351	518203.38	1526773.85	Картометрический метод	5	Закрепление отсутствует
352	518199.80	1526747.71	Картометрический метод	5	Закрепление отсутствует
353	518215.12	1526712.52	Картометрический метод	5	Закрепление отсутствует
354	518211.42	1526678.44	Картометрический метод	5	Закрепление отсутствует
355	518228.45	1526651.19	Картометрический метод	5	Закрепление отсутствует
356	518238.41	1526628.01	Картометрический метод	5	Закрепление отсутствует
357	518239.57	1526600.21	Картометрический метод	5	Закрепление отсутствует
358	518261.95	1526558.57	Картометрический метод	5	Закрепление отсутствует
359	518278.81	1526520.20	Картометрический метод	5	Закрепление отсутствует
360	518282.23	1526481.68	Картометрический метод	5	Закрепление отсутствует
361	518254.81	1526478.45	Картометрический метод	5	Закрепление отсутствует
362	518232.66	1526462.38	Картометрический метод	5	Закрепление отсутствует
363	518206.85	1526446.36	Картометрический метод	5	Закрепление отсутствует
364	518206.46	1526420.80	Картометрический метод	5	Закрепление отсутствует
365	518152.92	1526381.48	Картометрический метод	5	Закрепление отсутствует
366	518104.98	1526351.21	Картометрический метод	5	Закрепление отсутствует
367	518090.50	1526358.73	Картометрический метод	5	Закрепление отсутствует
368	518090.67	1526369.68	Картометрический метод	5	Закрепление отсутствует
369	518048.61	1526364.86	Картометрический метод	5	Закрепление отсутствует
370	518037.22	1526335.83	Картометрический метод	5	Закрепление отсутствует
371	517981.79	1526292.90	Картометрический метод	5	Закрепление отсутствует
372	517955.84	1526267.76	Картометрический метод	5	Закрепление отсутствует
373	517946.35	1526244.18	Картометрический метод	5	Закрепление отсутствует

374	517905.87	1526222.90	Картометрический метод	5	Закрепление отсутствует
375	517887.13	1526192.18	Картометрический метод	5	Закрепление отсутствует
376	517888.21	1526144.71	Картометрический метод	5	Закрепление отсутствует
377	517916.43	1526082.20	Картометрический метод	5	Закрепление отсутствует
378	517909.80	1526007.49	Картометрический метод	5	Закрепление отсутствует
379	517881.21	1525929.45	Картометрический метод	5	Закрепление отсутствует
380	517834.56	1525864.47	Картометрический метод	5	Закрепление отсутствует
381	517773.14	1525788.77	Картометрический метод	5	Закрепление отсутствует
382	517750.85	1525763.56	Картометрический метод	5	Закрепление отсутствует
383	517745.03	1525741.77	Картометрический метод	5	Закрепление отсутствует
384	517748.03	1525699.74	Картометрический метод	5	Закрепление отсутствует
385	517714.43	1525652.81	Картометрический метод	5	Закрепление отсутствует
386	517686.67	1525627.70	Картометрический метод	5	Закрепление отсутствует
387	517685.99	1525583.90	Картометрический метод	5	Закрепление отсутствует
388	517641.65	1525433.11	Картометрический метод	5	Закрепление отсутствует
389	517613.60	1525389.74	Картометрический метод	5	Закрепление отсутствует
390	517590.64	1525322.57	Картометрический метод	5	Закрепление отсутствует
391	517553.13	1525257.45	Картометрический метод	5	Закрепление отсутствует
392	517520.63	1525163.05	Картометрический метод	5	Закрепление отсутствует
393	517445.92	1525054.70	Картометрический метод	5	Закрепление отсутствует
394	517392.68	1525004.39	Картометрический метод	5	Закрепление отсутствует
395	517340.55	1524968.75	Картометрический метод	5	Закрепление отсутствует
396	517301.57	1524927.38	Картометрический метод	5	Закрепление отсутствует

397	517182.28	1524885.44	Картометрический метод	5	Закрепление отсутствует
398	517132.91	1524878.92	Картометрический метод	5	Закрепление отсутствует
399	517090.74	1524866.80	Картометрический метод	5	Закрепление отсутствует
400	517038.48	1524792.79	Картометрический метод	5	Закрепление отсутствует
401	516962.46	1524717.32	Картометрический метод	5	Закрепление отсутствует
402	516917.53	1524645.01	Картометрический метод	5	Закрепление отсутствует
403	516907.84	1524608.66	Картометрический метод	5	Закрепление отсутствует
404	516953.04	1524506.31	Картометрический метод	5	Закрепление отсутствует
405	516958.96	1524492.89	Картометрический метод	5	Закрепление отсутствует
406	516967.33	1524512.90	Картометрический метод	5	Закрепление отсутствует
407	516977.91	1524538.22	Картометрический метод	5	Закрепление отсутствует
408	517009.14	1524550.51	Картометрический метод	5	Закрепление отсутствует
409	517074.57	1524533.05	Картометрический метод	5	Закрепление отсутствует
410	517108.89	1524510.61	Картометрический метод	5	Закрепление отсутствует
411	517180.26	1524405.46	Картометрический метод	5	Закрепление отсутствует
412	517179.72	1524253.99	Картометрический метод	5	Закрепление отсутствует
413	517134.38	1524156.14	Картометрический метод	5	Закрепление отсутствует
414	517082.64	1524114.98	Картометрический метод	5	Закрепление отсутствует
415	517016.50	1524086.81	Картометрический метод	5	Закрепление отсутствует
416	516957.11	1524023.86	Картометрический метод	5	Закрепление отсутствует
417	516848.45	1523961.68	Картометрический метод	5	Закрепление отсутствует
418	516731.16	1523930.66	Картометрический метод	5	Закрепление отсутствует
419	516615.86	1523910.55	Картометрический метод	5	Закрепление отсутствует

420	516568.43	1523911.30	Картометрический метод	5	Закрепление отсутствует
421	516528.64	1523935.82	Картометрический метод	5	Закрепление отсутствует
422	516465.24	1523941.95	Картометрический метод	5	Закрепление отсутствует
423	516403.07	1523959.85	Картометрический метод	5	Закрепление отсутствует
424	516371.01	1523999.69	Картометрический метод	5	Закрепление отсутствует
425	516364.05	1524031.29	Картометрический метод	5	Закрепление отсутствует
426	516382.59	1524049.26	Картометрический метод	5	Закрепление отсутствует
427	516319.43	1524095.87	Картометрический метод	5	Закрепление отсутствует
428	516274.99	1524171.39	Картометрический метод	5	Закрепление отсутствует
429	516182.61	1524216.64	Картометрический метод	5	Закрепление отсутствует
430	516132.12	1524255.76	Картометрический метод	5	Закрепление отсутствует
431	516125.34	1524288.72	Картометрический метод	5	Закрепление отсутствует
432	516084.31	1524349.59	Картометрический метод	5	Закрепление отсутствует
433	516079.28	1524378.86	Картометрический метод	5	Закрепление отсутствует
434	516060.05	1524432.10	Картометрический метод	5	Закрепление отсутствует
435	515999.00	1524496.93	Картометрический метод	5	Закрепление отсутствует
436	515929.44	1524600.23	Картометрический метод	5	Закрепление отсутствует
437	515891.78	1524642.79	Картометрический метод	5	Закрепление отсутствует
438	515792.14	1524689.64	Картометрический метод	5	Закрепление отсутствует
439	515779.56	1524704.24	Картометрический метод	5	Закрепление отсутствует
440	515761.97	1524729.93	Картометрический метод	5	Закрепление отсутствует
441	515761.93	1524795.56	Картометрический метод	5	Закрепление отсутствует
442	515786.08	1524840.02	Картометрический метод	5	Закрепление отсутствует

443	515813.01	1524857.57	Картометрический метод	5	Закрепление отсутствует
444	515854.62	1524951.82	Картометрический метод	5	Закрепление отсутствует
445	515883.06	1525018.91	Картометрический метод	5	Закрепление отсутствует
446	515850.37	1525030.38	Картометрический метод	5	Закрепление отсутствует
447	515823.47	1525059.99	Картометрический метод	5	Закрепление отсутствует
448	515829.46	1525092.76	Картометрический метод	5	Закрепление отсутствует
449	515837.09	1525114.53	Картометрический метод	5	Закрепление отсутствует
450	515824.87	1525149.40	Картометрический метод	5	Закрепление отсутствует
451	515761.11	1525157.70	Картометрический метод	5	Закрепление отсутствует
452	515720.81	1525147.38	Картометрический метод	5	Закрепление отсутствует
453	515669.88	1525042.32	Картометрический метод	5	Закрепление отсутствует
454	515663.32	1524973.07	Картометрический метод	5	Закрепление отсутствует
455	515670.19	1524945.58	Картометрический метод	5	Закрепление отсутствует
456	515679.80	1524859.65	Картометрический метод	5	Закрепление отсутствует
457	515650.21	1524834.56	Картометрический метод	5	Закрепление отсутствует
458	515623.32	1524821.10	Картометрический метод	5	Закрепление отсутствует
459	515591.59	1524820.87	Картометрический метод	5	Закрепление отсутствует
460	515566.33	1524839.52	Картометрический метод	5	Закрепление отсутствует
461	515517.32	1524856.70	Картометрический метод	5	Закрепление отсутствует
462	515483.24	1524895.57	Картометрический метод	5	Закрепление отсутствует
463	515476.51	1524932.18	Картометрический метод	5	Закрепление отсутствует
464	515427.82	1524969.45	Картометрический метод	5	Закрепление отсутствует
465	515358.77	1524988.78	Картометрический метод	5	Закрепление отсутствует

466	515210.67	1525087.82	Картометрический метод	5	Закрепление отсутствует
467	515173.16	1525141.33	Картометрический метод	5	Закрепление отсутствует
468	515071.82	1525195.85	Картометрический метод	5	Закрепление отсутствует
469	514992.01	1525228.12	Картометрический метод	5	Закрепление отсутствует
470	514952.26	1525254.29	Картометрический метод	5	Закрепление отсутствует
471	514894.22	1525305.07	Картометрический метод	5	Закрепление отсутствует
472	514884.36	1525346.61	Картометрический метод	5	Закрепление отсутствует
473	514814.98	1525345.87	Картометрический метод	5	Закрепление отсутствует
474	514723.53	1525449.51	Картометрический метод	5	Закрепление отсутствует
475	514674.65	1525475.82	Картометрический метод	5	Закрепление отсутствует
476	514614.65	1525489.54	Картометрический метод	5	Закрепление отсутствует
477	514527.51	1525481.41	Картометрический метод	5	Закрепление отсутствует
478	514396.13	1525522.16	Картометрический метод	5	Закрепление отсутствует
479	514314.79	1525572.70	Картометрический метод	5	Закрепление отсутствует
480	514211.36	1525610.83	Картометрический метод	5	Закрепление отсутствует
481	514160.44	1525622.58	Картометрический метод	5	Закрепление отсутствует
482	514106.30	1525661.73	Картометрический метод	5	Закрепление отсутствует
483	514011.30	1525705.41	Картометрический метод	5	Закрепление отсутствует
484	513937.25	1525762.51	Картометрический метод	5	Закрепление отсутствует
485	513938.33	1525678.51	Картометрический метод	5	Закрепление отсутствует
486	513822.50	1525761.28	Картометрический метод	5	Закрепление отсутствует
487	513542.34	1525963.57	Картометрический метод	5	Закрепление отсутствует
488	513277.88	1526159.50	Картометрический метод	5	Закрепление отсутствует

489	512113.26	1526359.64	Картометрический метод	5	Закрепление отсутствует
490	511788.01	1526291.94	Картометрический метод	5	Закрепление отсутствует
491	510052.69	1526805.33	Картометрический метод	5	Закрепление отсутствует
492	509836.67	1527005.64	Картометрический метод	5	Закрепление отсутствует
493	509590.39	1527037.95	Картометрический метод	5	Закрепление отсутствует
494	509430.58	1527031.53	Картометрический метод	5	Закрепление отсутствует
495	508254.15	1526659.11	Картометрический метод	5	Закрепление отсутствует
496	507947.44	1526396.51	Картометрический метод	5	Закрепление отсутствует
497	507508.30	1526020.51	Картометрический метод	5	Закрепление отсутствует

3. Сведения о характерных точках части (частей) границы объекта

Обозначение характерных точек части границы	Координаты, м		Метод определения координат характерной точки	Средняя квадратическая погрешность положения характерной точки (Mt), м	Описание обозначения точки на местности (при наличии)
	X	Y			
1	2	3	4	5	6
-	-	-	-	-	-

Раздел 3

Сведения о местоположении измененных (уточненных) границ объекта

1. Система координат -

2. Сведения о характерных точках границ объекта

Обозначение характерных точек границ	Существующие координаты, м		Измененные (уточненные) координаты, м		Метод определения координат характерной точки	Средняя квадратическая погрешность положения характерной точки (Mt), м	Описание обозначения точки на местности (при наличии)
	X	Y	X	Y			
1	2	3	4	5	6	7	8
-	-	-	-	-	-	-	-

3. Сведения о характерных точках части (частей) границы объекта

Обозначение характерных точек части границы	Существующие координаты, м	Измененные (уточненные) координаты, м	Метод определения координат характерной	Средняя квадратическая погрешность положения	Описание обозначения точки на местности
---	----------------------------	---------------------------------------	---	--	---

Схема расположения природного парка «Сейдьяввр» в Мурманской области

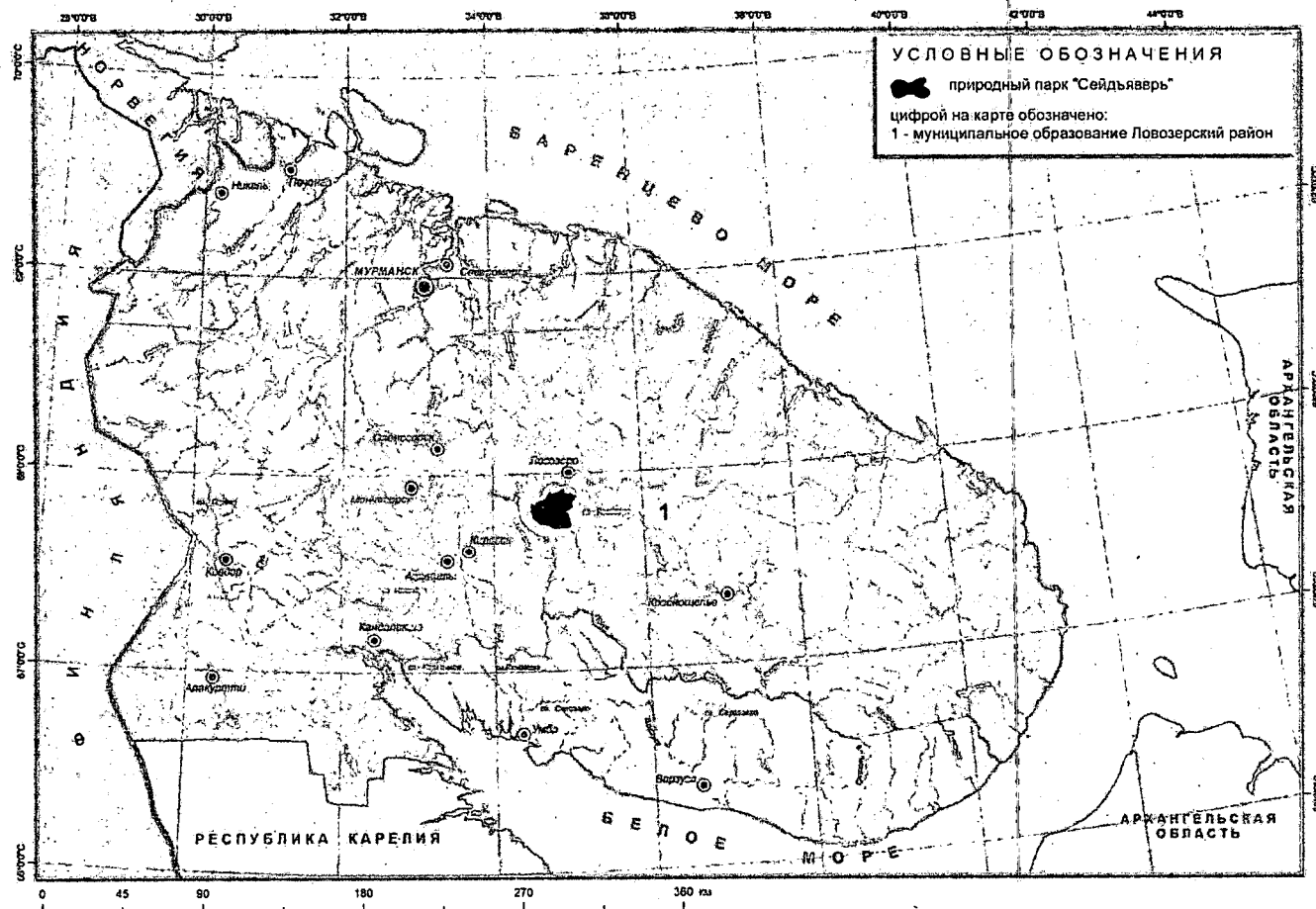


Схема границ природного парка «Сейдьяввр» с указанием значимых точек

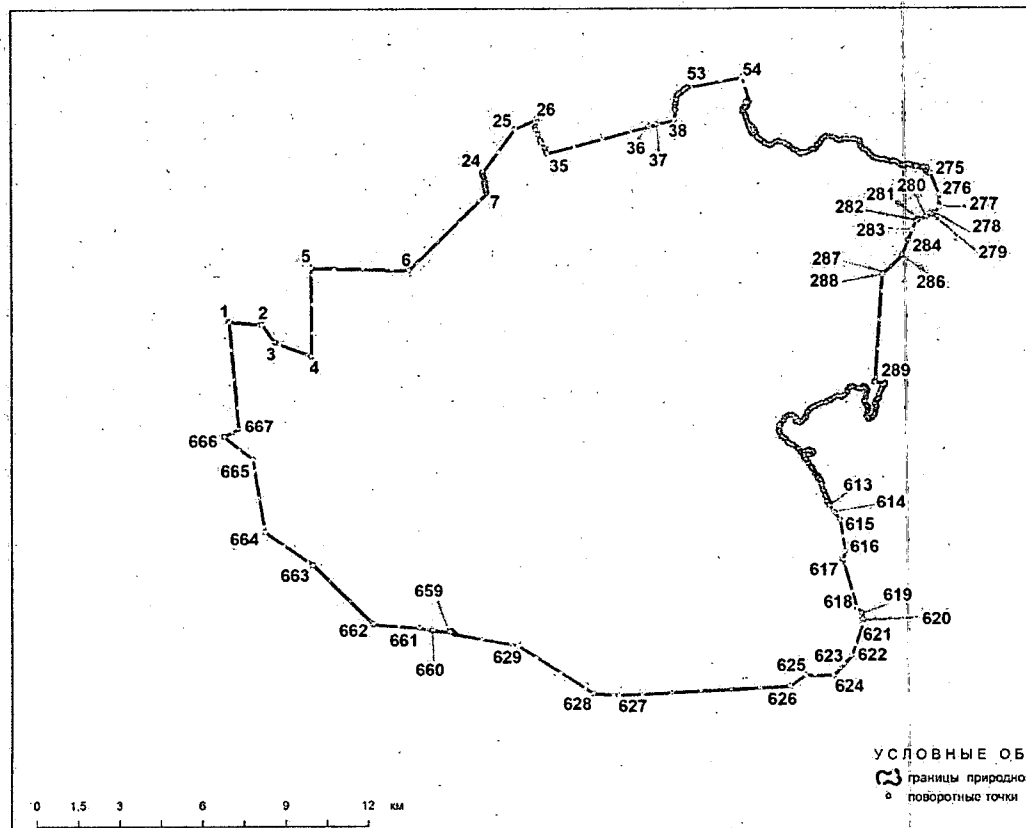


Схема границ природного парка «Сейдьяввр» на лесотаксационной основе

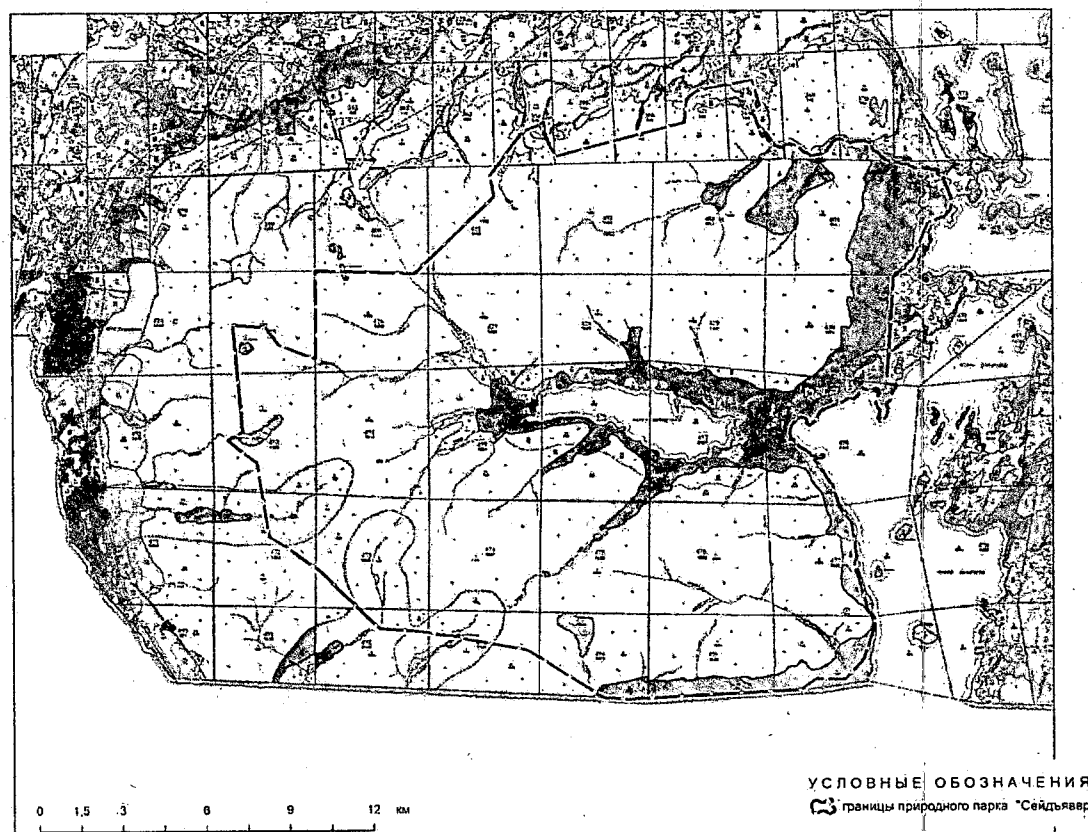


Схема функционального зонирования природного парка «Сейдьяввр»

