



МИНИСТЕРСТВО КУЛЬТУРЫ
МУРМАНСКОЙ ОБЛАСТИ

РАСПОРЯЖЕНИЕ

24 декабря 2020 года

№ 73

г. Мурманск

О включении выявленного объекта культурного наследия «Кладбище на левом берегу реки Варзуги», местонахождение (адрес): Мурманская область, Терский район, село Варзуга, улица Никольская, в единый государственный реестр объектов культурного наследия (памятников истории и культуры) народов Российской Федерации в качестве объекта культурного наследия регионального значения

В соответствии со статьей 18 Федерального закона от 25.06.2002 № 73-ФЗ «Об объектах культурного наследия (памятниках истории и культуры) народов Российской Федерации», статьей 15 Закона Мурманской области от 26.10.2006 № 801-01-ЗМО «Об объектах культурного наследия (памятниках истории и культуры) в Мурманской области», на основании заключения государственной историко-культурной экспертизы от 14.10.2020 эксперта Терской Ирины Владимировны, аттестованной Министерством культуры Российской Федерации (приказ от 25.12.2019 № 2032), в целях обеспечения сохранности объекта культурного наследия, расположенного на территории Мурманской области:

1. Включить выявленный объект культурного наследия «Кладбище на левом берегу реки Варзуги», местонахождение (адрес): Мурманская область, Терский район, село Варзуга, улица Никольская, на земельном участке с кадастровым номером 51:04:0040002:20 в единый государственный реестр объектов культурного наследия (памятников истории и культуры) народов Российской Федерации (далее – Реестр).

2. Утвердить:

2.1. Наименование объекта культурного наследия: «Кладбище на левом берегу реки Варзуги».

2.2. Дату создания объекта: конец XIX в. – XX в.

2.3. Местонахождение объекта (адрес): Мурманская область, Терский район, село Варзуга, улица Никольская.

2.4. Категорию историко-культурного значения объекта: объект культурного наследия регионального значения.

2.5. Вид объекта: достопримечательное место.

2.6. Предмет охраны объекта культурного наследия, согласно приложению № 1 к настоящему распоряжению.

2.7. Границы территории объекта культурного наследия, согласно приложению № 2 к настоящему распоряжению.

2.8. Режим использования территории объекта культурного наследия, согласно приложению № 3 к настоящему распоряжению.

3. Отделу культурного наследия и архивного дела (Штефаненко В.В.):

3.1. Внести изменения в перечень выявленных объектов культурного наследия Мурманской области.

3.2. Направить письменное уведомление собственнику или иному законному владельцу объекта культурного наследия, земельного участка в границах территории объекта культурного наследия, о принятии решения о включении объекта культурного наследия в Реестр не позднее трех рабочих дней со дня принятия такого решения.

3.3. Направить копию настоящего распоряжения в Управление Федеральной службы государственной регистрации, кадастра и картографии по Мурманской области.

3.4. Направить копию настоящего распоряжения в заинтересованные органы местного самоуправления.

3.5. Внести сведения, указанные в настоящем распоряжении, в Реестр.

4. Контроль за выполнением настоящего распоряжения оставляю за собой.

**Министр культуры
Мурманской области**



О.Г. Обухова

Приложение № 1
к распоряжению Министерства
культуры Мурманской области
от 24.12.2020 № 73

**Предмет охраны
объекта культурного наследия регионального значения
«Кладбище на левом берегу реки Варзуги», конец XIX в. – XX в.,
местонахождение (адрес): Мурманская область, Терский район,
село Варзуга, улица Никольская**

№ п/п	Наименование	Характеристика предмета охраны/описание предмета охраны	Примечание
1. Градостроительные характеристики			
1.1	Местоположение	на левом берегу реки Варзуги, на восточной окраине левобережной части села Варзуга	схема 1
1.2	Объемно-планировочная структура	территория кладбища в существующих исторических границах	фото 1-3

Предмет охраны объекта культурного наследия может быть дополнен или изменен в процессе проведения исследовательских и (или) научно-реставрационных работ.

Приложение
к предмету охраны объекта
культурного наследия
регионального значения
«Кладбище на левом берегу
реки Варзуги», конец XIX в. –
XX в., местонахождение
(адрес): Мурманская область,
Терский район, село Варзуга,
улица Никольская

Изображения и фотоматериалы



Схема 1. Расположение объекта культурного наследия в планировочной структуре сельского поселения на левом берегу реки Варзуги



Фото 1. Общий вид кладбища с севера



Фото 2. Общий вид территории кладбища, входа и ограды с западной стороны, от левобережной части села Варзуга



Фото 3. Вид на южную границу кладбища, обращённую к реке


Приложение № 2
к распоряжению Министерства
культуры Мурманской области
от 24.12.2020 № 73

**Границы территории
объекта культурного наследия регионального значения
«Кладбище на левом берегу реки Варзуги», конец XIX в. – XX в.,
местонахождение (адрес): Мурманская область, Терский район,
село Варзуга, улица Никольская**




1. Перечень координат поворотных (характерных) точек границ территории объекта культурного наследия «Кладбище на левом берегу реки Варзуги», конец XIX в. – XX в., местонахождение (адрес): Мурманская область, Терский район, село Варзуга, улица Никольская (далее – объект культурного наследия) расположен на земельном участке с кадастровым номером 51:04:0040002:20.

Номер точки	Координаты		Метод определения координат	Особые отметки (точность определения)
	X	Y		
1	363976.927	1604029.561	Картометрический	0.10
2	363997.892	1604095.850		0.10
3	363998.302	1604134.302		0.10
4	363958.141	1604154.078		0.10
5	363926.221	1604049.867		0.10
1	363976.927	1604029.561		0.10

2. Карта-схема границ территории объекта культурного наследия



Условные обозначения:

-  — границы территории объекта культурного наследия
-  — территория объекта культурного наследия
-  — поворотные точки

**Режим использования территории
объекта культурного наследия регионального значения
«Кладбище на левом берегу реки Варзуги», конец XIX в. – XX в.,
местонахождение (адрес): Мурманская область, Терский район,
село Варзуга, улица Никольская**

1. Территория объекта культурного наследия регионального значения «Кладбище на левом берегу реки Варзуги», конец XIX в. – XX в., местонахождение (адрес): Мурманская область, Терский район, село Варзуга, улица Никольская (далее – объект культурного наследия) расположена на части земельного участка 51:04:0040002:20.

2. В границах территории объекта культурного наследия разрешается:

2.1. Проведение работ, направленных на обеспечение сохранности особенностей объекта культурного наследия, являющихся основаниями для включения его в Реестр и подлежащих обязательному сохранению.

2.2. Осуществление ограниченного строительства, капитального ремонта и реконструкции объектов капитального строительства при условии сохранения особенностей объекта культурного наследия, являющихся основаниями для включения его в Реестр и подлежащих обязательному сохранению.

2.3. Размещение конструкций, связанных с функциональным назначением объекта культурного наследия.

2.4. Ведение хозяйственной деятельности, не противоречащей требованиям обеспечения сохранности объекта культурного наследия и позволяющей обеспечить его функционирование в современных условиях.

2.5. Регенерация территории объекта культурного наследия, ее благоустройство по отдельным разработанным и согласованным в установленном порядке проектам, направленные на сохранение, использование и популяризацию объекта культурного наследия.

2.6. Проведение мероприятий по обеспечению охранной и пожарной безопасности, доступа для маломобильных групп населения.

2.7. Сохранение историко-градостроительной или природной среды объекта культурного наследия.

3. В границах территории объекта культурного наследия запрещается:

3.1. Строительство объектов капитального строительства, в том числе построек и объектов (автостоянок, временных построек, киосков, навесов и т.п.), не обеспечивающих сохранность и (или) визуальное восприятие объекта культурного наследия в его историко-градостроительной и природной среде, за исключением применения специальных мер, направленных на сохранение и

восстановление (регенерацию) историко-градостроительной и природной среды объекта культурного наследия.

3.2. Засорение территории бытовыми отходами любого вида и форм.

3.3. Проектирование и проведение земляных, строительных, мелиоративных и иных работ, за исключением: работ по сохранению объекта культурного наследия и его территории; хозяйственной деятельности, не нарушающей целостности объекта культурного наследия и не создающей угрозы его повреждения, разрушения или уничтожения; работ, проводимых в целях устранения возникших аварийных ситуаций на территории объекта культурного наследия.

3.4. Размещение рекламных конструкций.

3.5. Ухудшение видовых/визуальных раскрытий объекта культурного наследия, в том числе путем посадки/вырубки кустарников и (или) деревьев на территории объекта культурного наследия, за исключением санитарной вырубки.

3.6. Проведение работ, приводящих к ухудшению состояния территории объекта культурного наследия.
