



МИНИСТЕРСТВО КУЛЬТУРЫ МУРМАНСКОЙ ОБЛАСТИ

РАСПОРЯЖЕНИЕ

22 декабря 2020 года

№ 70

г. Мурманск

**Об утверждении предмета охраны
объекта культурного наследия федерального значения
«Колокольня Никольской церкви», 1705 г., конец XIX в.,
местонахождение (адрес): Мурманская область, Кандалакшский район,
село Ковда, улица Речная, дом 8**

Руководствуясь Федеральным законом от 25.06.2002 № 73-ФЗ «Об объектах культурного наследия (памятниках истории и культуры) народов Российской Федерации», на основании заключения государственной историко-культурной экспертизы от 05.03.2019 эксперта Михайловской Галины Викторовны, аттестованной Министерством культуры Российской Федерации (приказ № 1772 от 11.10.2018) и проекта предмета охраны объекта культурного наследия федерального значения «Колокольня Никольской церкви», 1705 г., конец XIX в., местонахождение (адрес): Мурманская область, Кандалакшский район, с. Ковда, ул. Речная, д. 8 (разработан государственным областным автономным учреждением культуры «Мурманский областной краеведческий музей», 2020 г.), в целях обеспечения сохранности объекта культурного наследия, расположенного на территории Мурманской области:

1. Утвердить предмет охраны объекта культурного наследия федерального значения «Колокольня Никольской церкви», 1705 г., конец XIX в., местонахождение (адрес): Мурманская область, Кандалакшский район, село Ковда, улица Речная, дом 8, согласно приложению к настоящему распоряжению.

2. Отделу культурного наследия и архивного дела (Штефаненко В.В.):

2.1. Внести сведения, указанные в настоящем распоряжении, в единый государственный реестр объектов культурного наследия (памятников истории и культуры) народов Российской Федерации.

2.2. Направить копию настоящего распоряжения с приложением предмета охраны собственнику и (или) иному законному владельцу объекта культурного наследия.

И.о. министра

О.Г. Обухова

В.С. Никитинский

УТВЕРЖДЕН

распоряжением Министерства
культуры Мурманской области
от 22.12.2020 № 70

**Предмет охраны объекта культурного наследия
федерального значения «Колокольня Никольской церкви»,
1705 г., конец XIX в., местонахождение (адрес): Мурманская область,
Кандалакшский район, село Ковда, улица Речная, дом 8**

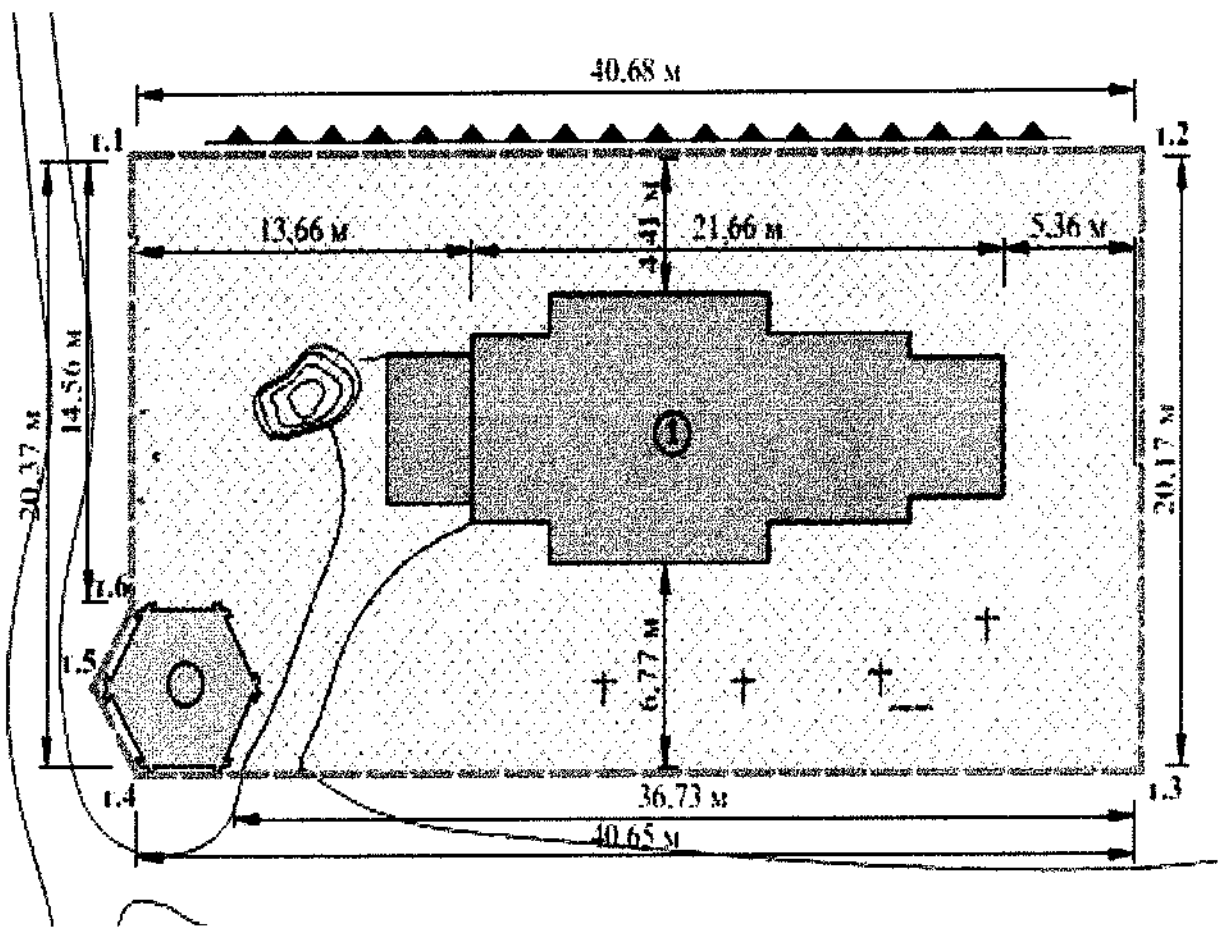
№ п/п	Предмет охраны	Характеристики предмета охраны/описание предмета охраны	Примечание
1.	Объемно-пространственное и планировочное решение территории	-расположение колокольни в нескольких метрах (~ 9 м) к юго-западу от объекта культурного наследия федерального значения «Церковь Никольская (деревянная)»; -роль высотной доминанты в структуре окружающего природного и культуры ландшафта; -существующие габариты, силуэт объекта, направления видовых раскрытий; -исторически сложившийся масштаб окружающей застройки	схема 1 схема 2, фото 1 фото 1-3 схема 1, 3, фото 1, 2
2.	Объемно-пространственная композиция и планировочное решение колокольни	-объемно-пространственная композиция и планировочное решение объекта в пределах капитальных деревянных стен и деревянных перекрытий, конструктивные элементы, композиционное и архитектурно-художественное оформление фасадов; -местоположение, форма и габариты выхода на «висячее» крыльцо	фото 5, 6 фото 4, 5
3.	Конструктивная система	-рубленые «в обло» наружные стены с повалом; -открытый ярус звона с ограждением; -расположение междуэтажных	фото 6 фото 6 фото 8-11

		<p>перекрытий, их материал (дерево хвойных пород, сосна);</p> <p>-местоположение внутренней лестницы;</p> <p>-исторические параметры и габариты крыши (вид – шатровая, покрытие крыши тесом, крыша размещена на шести вертикальных резных опорах, установленных по периметру крыши и седьмой горизонтальной (поперечной) опорой в центре, материал – дерево хвойных пород, сосна);</p> <p>-фундамент, выполненный из валунных камней без использования раствора;</p> <p>-способ соединения бревен в венцах – «в обло» из круглых бревен с остатком</p>	<p>фото 8-11</p> <p>фото 5, 6, 12</p> <p>фото 14</p> <p>фото 15</p>
--	--	--	---

Предмет охраны может быть дополнен в процессе проведения научно-исследовательских и научно-реставрационных работ.

Приложение к предмету охраны
объекта культурного наследия
федерального значения
«Колокольня Никольской
церкви», 1705 г., конец XIX в.,
местонахождение (адрес):
Мурманская область,
Кандалакшский район, село
Ковда, улица Речная, дом 8

Изображения и фотоматериалы



Условные обозначения:

- границы участка, на котором расположен объект культурного наследия;
- — объект культурного наследия федерального значения «Церковь Никольская (деревянная).

Схема № 1. Расположение объекта.

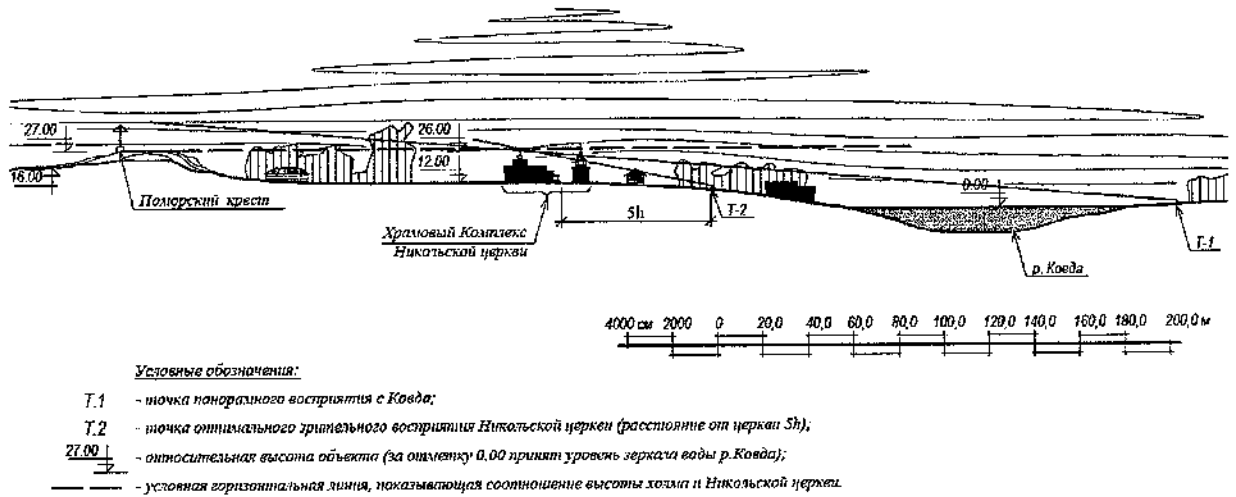


Схема № 2. Роль высотной доминанты в структуре окружающего природного и культуры ландшафта.

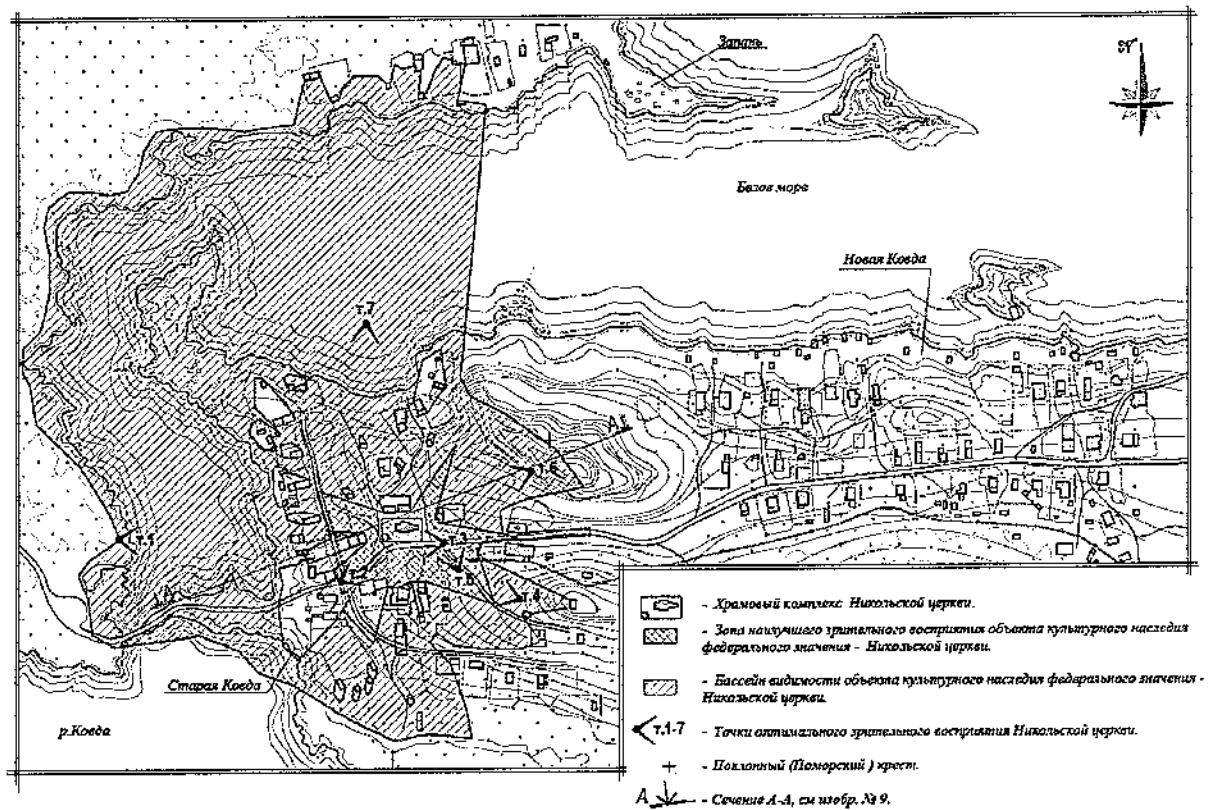


Схема 3. План-схема села Ковда. Визуальный анализ восприятия Никольской церкви М.: 1:3000.




Фото 1. Общий вид Никольской церкви с колокольней с юга.



Фото 2. Общий вид деревни Старая Ковда с запада. Никольская церковь с колокольней расположены на склоне холма, выше жилых построек. Шатер колокольни возвышается над холмом.



Фото 3. Общий вид комплекса Никольской церкви с колокольней с востока.



Фото 4. Вид на юго-восточный фасад колокольни.



Фото 5. Вид на юго-восточный фасад колокольни. Выход на «висячее» крыльцо.



Фото 6. Вид на северо-восточный фасад колокольни.



Фото 7. Вид семиконечного православного креста, венчающего крышу.



Фото 8. Внутренняя лестница на 1-м этаже колокольни.




Фото 9. Интерьер 2-го этажа колокольни.



Фото 10. Лестница, ведущая на открытый ярус звона.




Фото 11. Деревянная лестница на 2-й этаж колокольни.




Фото 12. Вид на внутреннюю часть крыши колокольни.




Фото 15. Способ соединения бревен в венцах «в обло» из круглых бревен с остатком.
