



МИНИСТЕРСТВО КУЛЬТУРЫ
МУРМАНСКОЙ ОБЛАСТИ

РАСПОРЯЖЕНИЕ

5 марта 2021 года

№ 5

г. Мурманск

О включении выявленного объекта культурного наследия «Церковь Петра и Павла», местонахождение (адрес): Мурманская область, Терский район, село Варзуга, улица Никольская, дом 12 в единый государственный реестр объектов культурного наследия (памятников истории и культуры) народов Российской Федерации в качестве объекта культурного наследия регионального значения

В соответствии со статьей 18 Федерального закона от 25.06.2002 № 73-ФЗ «Об объектах культурного наследия (памятниках истории и культуры) народов Российской Федерации», статьей 15 Закона Мурманской области от 26.10.2006 № 801-01-ЗМО «Об объектах культурного наследия (памятниках истории и культуры) в Мурманской области», на основании заключения государственной историко-культурной экспертизы от 04.10.2020 эксперта Терской Ирины Владимировны, аттестованной Министерством культуры Российской Федерации (приказ от 25.12.2019 № 2032), в целях обеспечения сохранности объекта культурного наследия, расположенного на территории Мурманской области:

1. Включить выявленный объект культурного наследия «Церковь Петра и Павла», местонахождение (адрес): Мурманская область, Терский район, село Варзуга, улица Никольская, дом 12 (кадастровый номер 51:04:0000000:139) в единый государственный реестр объектов культурного наследия (памятников истории и культуры) народов Российской Федерации (далее – Реестр).

2. Утвердить:

2.1. Наименование объекта культурного наследия: «Церковь Петра и Павла».

2.2. Дату создания объекта (постройки здания): 1864 г.

2.3. Категорию историко-культурного значения объекта: объект культурного наследия регионального значения.

2.4. Вид объекта: памятник, объект деревянного зодчества.

2.5. Местонахождение (адрес): Мурманская область, Терский район, село Варзуга, улица Никольская, дом 12.

2.6. Предмет охраны объекта культурного наследия, согласно приложению № 1 к настоящему распоряжению.

2.7. Границы территории объекта культурного наследия, согласно приложению № 2 к настоящему распоряжению.

2.8. Режим использования территории объекта культурного наследия, согласно приложению № 3 к настоящему распоряжению.

3. Отделу культурного наследия и архивного дела (Штефаненко В.В.):

3.1. Внести изменения в перечень выявленных объектов культурного наследия.

3.2. Направить письменное уведомление собственнику или иному законному владельцу объекта культурного наследия, земельного участка в границах территории объекта культурного наследия, о принятии решения о включении объекта культурного наследия в Реестр не позднее трех рабочих дней со дня принятия такого решения.

3.3. Направить копию настоящего распоряжения в Управление Федеральной службы государственной регистрации, кадастра и картографии по Мурманской области.

3.4. Направить копию настоящего распоряжения в заинтересованные органы местного самоуправления.

3.5. Внести сведения, указанные в настоящем распоряжении в Реестр.

4. Контроль за выполнением настоящего распоряжения оставляю за собой.

**Министр культуры
Мурманской области**



О.Г. Обухова

Предмет охраны
объекта культурного наследия регионального значения
«Церковь Петра и Павла», 1864 г., местонахождение (адрес):
Мурманская область, Терский район, село Варзуга,
улица Никольская, дом 12

| № п/п | Наименование | Характеристика предмета охраны/описание предмета охраны | Примечание |
|---|---|--|---|
| 1. Градостроительные характеристики | | | |
| 1.1. | Местоположение | на левом берегу реки Варзуги, с ориентацией западного фасада на реку | схема 1 |
| 2. Архитектурные и конструктивные характеристики | | | |
| 2.1. | Композиционная значимость; габариты; силуэт | -здание протяженное, прямоугольной в плане формы, вытянутое по оси запад-восток, с пятигранной апсидой с восточной стороны и открытым крыльцом с фронтоном с западной стороны; -крыша двускатная, на апсиде пятискатная; -основные габариты (ДхШ) 23х8 м | фото 1-10 схема 2, 3 |
| 2.2. | Объемно-пространственная композиция | -культовое рубленое здание клетского типа; -конфигурация плана – внешние стены на северном и южном фасадах; -апсида, поперечные стены, отделяющие трапезную и притвор; -горизонтальные потолки | фото 1-10, схема 2, 3 |
| 2.3. | Архитектурно-планировочное решение | -трехчастная композиция плана – храм с алтарной частью, трапезная, притвор; | схема 2, 3 |

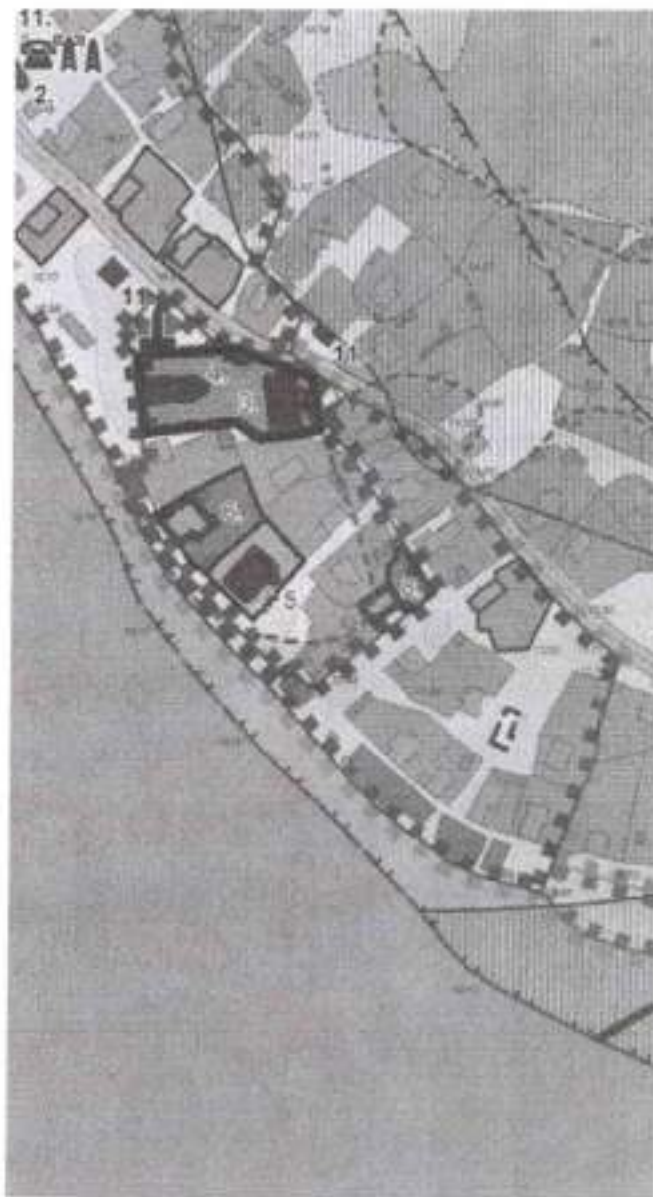
| | | | |
|---|--------------------------|---|------------------|
| | | <p>-несущие наружные и внутренние стены;</p> <p>-материал строительства – дерево, наружная отделка – дерево</p> | |
| 3. Архитектурно-художественное оформление фасадов | | | |
| 3.1. | Западный (главный) фасад | <p>-габаритные размеры фасада;</p> <p>-треугольный фронтон;</p> <p>-два прямоугольных оконных проема по обеим сторонам от входа;</p> <p>-форма оконных переплетов с 6-частным историческим рисунком оконной рамы;</p> <p>-форма и рисунок сохранившихся наличников;</p> <p>-габариты, расположение и конструкция дверного проема и дверных полотен;</p> <p>-полуциркульное окно с деревянной рамой над входным проемом;</p> <p>-крыльцо с навесом в виде треугольной призмы на двух выносных деревянных столбах, треугольный фронтон навеса, окно с наличником на нем</p> | фото 8-10 |
| 3.2. | Южный (боковой) фасад | <p>-габаритные размеры фасада;</p> <p>-композиция фасада с учетом возможности воссоздания в первоначальных габаритах утраченного ризалита;</p> <p>-форма и размеры западного оконного проема с 6-частной рамой и наличником</p> | фото 2, 3, 8, 10 |

| | | | |
|--|--------------------------|--|-----------------|
| 3.3. | Северный (боковой) фасад | <p>габаритные размеры фасада;</p> <p>-композиция фасада с учетом возможности воссоздания в первоначальных габаритах утраченного ризалита;</p> <p>-форма и размеры западного оконного проема с 6-частной рамой и наличником</p> | фото 4, 6, 7, 9 |
| 3.4. | Восточный фасад | <p>-габаритные размеры фасада;</p> <p>-конструкция и форма пятигранной апсиды, ее карниза и кровли;</p> <p>-форма и размеры двух прямоугольных оконных проемов с 6-частными рамами и наличниками</p> | фото 1, 4, 5 |
| 4. Внутренние архитектурные и конструктивные элементы | | | |
| 4.1. | Интерьеры | <p>-планировочная схема в пределах первоначальных наружных стен с учетом месторасположения утраченных боковых ризалитов на северном и южном фасадах;</p> <p>-форма внутренних широких проходных проемов с трапециевидными перемычками;</p> <p>-рисунок и параметры металлических кубоватых решеток оконных проемов;</p> <p>-деревянная рама полуциркульного окна над входным проемом</p> | фото 11-17 |

Предмет охраны объекта культурного наследия может быть дополнен или изменен в процессе проведения исследовательских и (или) научно-реставрационных работ.

Приложение
к предмету охраны объекта
культурного наследия регионального
значения «Церковь Петра и Павла»,
1864 г., местонахождение (адрес):
Мурманская область, Терский район,
село Варзуга, улица Никольская,
дом 12

Изображения и фотоматериалы



Условные обозначения:

[4] – объект культурного наследия.

Схема 1. Расположение объекта культурного наследия на генеральном плане левобережной стороны села Варзуга Терского района Мурманской области

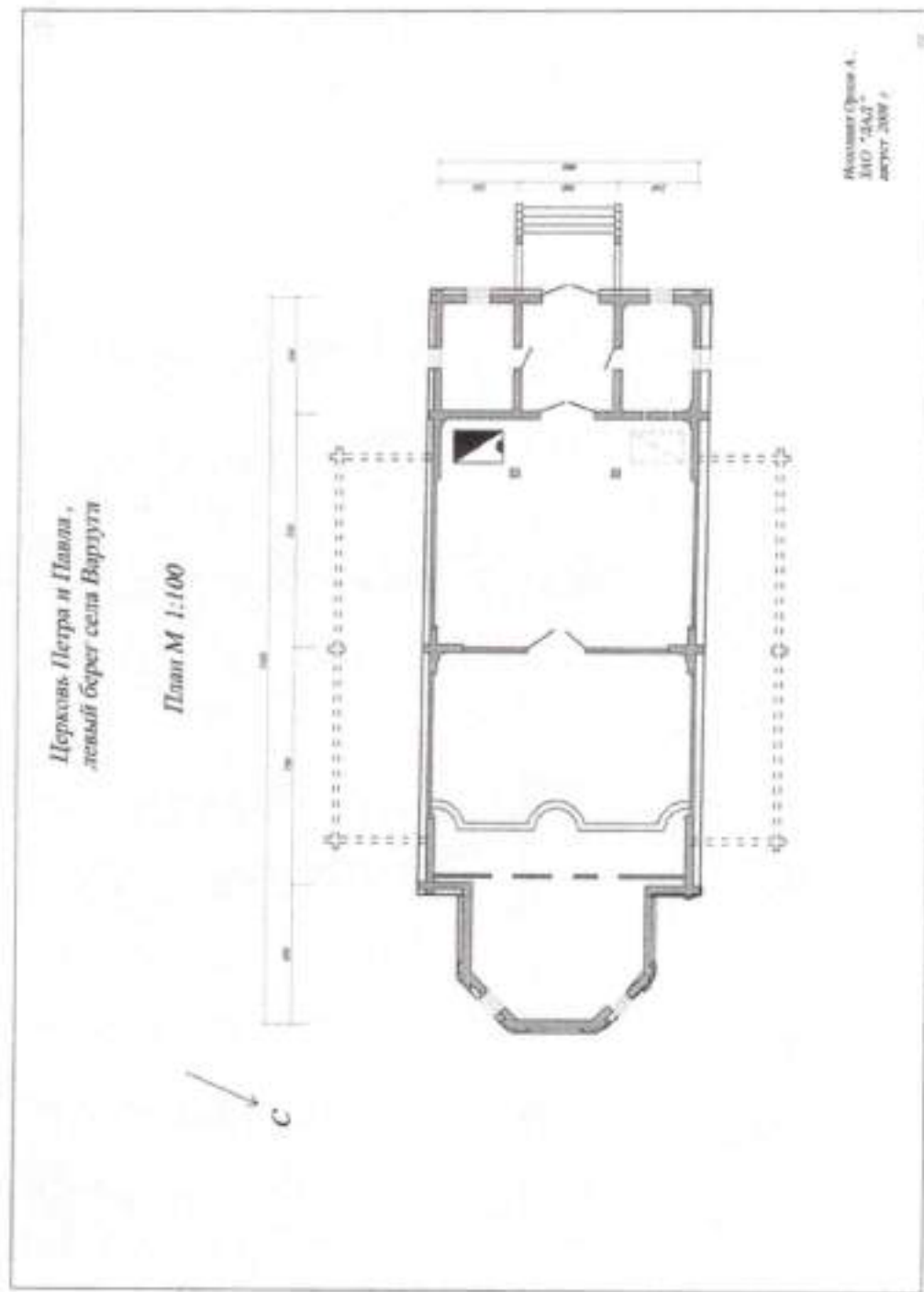


Схема 2. Обмерный чертеж Церкви Петра и Павла с указанием расположения утраченных боковых ризалитов (научно-исследовательская документация «Обследование объектов культурного наследия и ландшафта села Варзуга». Том 1. Петрозаводск, 2008.)

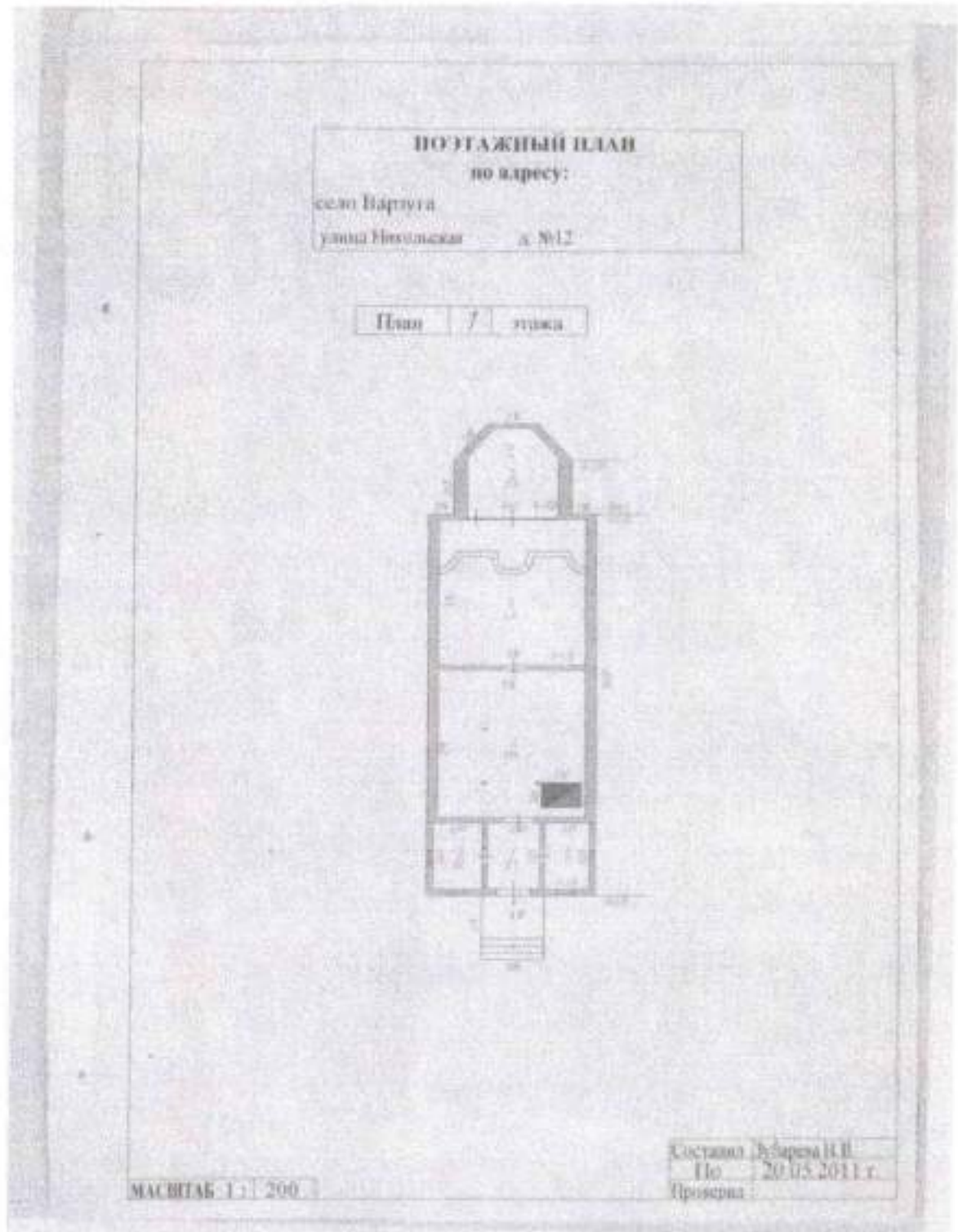


Схема 3. Поэтажный план от 20.05.2011




Фото 1. Восточный фасад Церкви Петра и Павла



Фото 2. Южный фасад Церкви Петра и Павла, западная часть



Фото 3. Южный фасад Церкви Петра и Павла, восточная часть



Фото 4. Общий вид с северо-востока. Восточный и северный фасады Церкви Петра и Павла



Фото 5. Восточный фасад Церкви Петра и Павла



Фото 6. Северный фасад Церкви Петра и Павла, восточная часть



Фото 7. Северный фасад Церкви Петра и Павла, западная часть




Фото 8. Общий вид Церкви Петра и Павла с юго-запада



Фото 9. Общий вид с северо-запада. Северный и западный фасады Церкви Петра и Павла



Фото 10. Фрагмент западного фасада и южный фасад Церкви Петра и Павла



Фото 11. Интерьер Церкви Петра и Павла. Алтарная часть



Фото 12. Конструкции крыши




Фото 13. Внутренний проем с трапециевидной перемычкой в поперечной стене



Фото 14. Внутренний проем с трапециевидной перемычкой



Фото 15. Фрагмент кубоватой оконной решетки



Фото 16. Интерьер. Вид на западную стену с входным проемом

**Границы территории
объекта культурного наследия регионального значения
«Церковь Петра и Павла», 1864 г., местонахождение (адрес):
Мурманская область, Терский район, село Варзуга,
улица Никольская, дом 12**

1. Перечень координат поворотных (характерных) точек границ территории объекта культурного наследия регионального значения «Церковь Петра и Павла», 1864 г., местонахождение (адрес): Мурманская область, Терский район, село Варзуга, улица Никольская, дом 12 (далее – объект культурного наследия) в системе координат МСК-51.

| Номер точки | Координаты | | Метод определения координат | Особые отметки (точность определения) |
|-------------|------------|------------|-----------------------------|---------------------------------------|
| | X | Y | | |
| 1 | 363960.81 | 1603503.74 | Картометрический | 0,10 |
| 2 | 363966.11 | 1603538.35 | | 0,10 |
| 3 | 363945.31 | 1603541.16 | | 0,10 |
| 4 | 363939.91 | 1603506.75 | | 0,10 |
| 1 | 363960.81 | 1603503.74 | | 0,10 |

2. Карта-схема границ территории объекта культурного наследия.



Условные обозначения:

- - граница территории объекта культурного наследия;
- - территория объекта культурного наследия;
- 1 - поворотные точки.

**Режим использования территории
объекта культурного наследия регионального значения
«Церковь Петра и Павла», 1864 г., местонахождение (адрес):
Мурманская область, Терский район, село Варзуга,
улица Никольская, дом 12**

1. Территория объекта культурного наследия регионального значения «Церковь Петра и Павла», 1864 г., местонахождение (адрес): Мурманская область, Терский район, село Варзуга, улица Никольская, дом 12 (далее – объект культурного наследия) расположена на земельном участке с кадастровым номером 51:04:0040002:295.

2. В границах территории объекта культурного наследия разрешается:

2.1. Проведение работ по сохранению объекта культурного наследия, направленных на обеспечение его физической сохранности, в том числе консервация, ремонт, реставрация, приспособление для современного использования на основании проектов проведения таких работ, согласованных с исполнительным органом государственной власти Мурманской области, уполномоченным в области сохранения, использования, популяризации и государственной охраны объектов культурного наследия.

2.2. Размещение конструкций, связанных с функциональным назначением объекта культурного наследия.

2.3. Ведение хозяйственной деятельности, не противоречащей требованиям обеспечения сохранности объекта культурного наследия и позволяющей обеспечить его функционирование в современных условиях.

2.4. Регенерация территории объекта культурного наследия, ее благоустройство по отдельным разработанным и согласованным в установленном порядке проектам, направленные на сохранение, использование и популяризацию объекта культурного наследия.

2.5. Проведение мероприятий по обеспечению охранной и пожарной безопасности, доступа для маломобильных групп населения.

2.6. Сохранение историко-градостроительной или природной среды объекта культурного наследия.

3. В границах территории объекта культурного наследия запрещается:

3.1. Строительство объектов капитального строительства, в том числе построек и объектов (автостоянок, временных построек, киосков, навесов и т.п.), не обеспечивающих сохранность и (или) визуальное восприятие объекта культурного наследия в его историко-градостроительной и природной среде, за исключением применения специальных мер, направленных на сохранение и

восстановление (регенерацию) историко-градостроительной и природной среды объекта культурного наследия.

3.2. Увеличение объемно-пространственных характеристик объектов капитального строительства, существующих на территории объекта культурного наследия.

3.3. Прокладка сетей инженерно-технического обеспечения по проектам, не согласованным в установленном порядке с исполнительным органом государственной власти, уполномоченным в области сохранения, использования, популяризации и государственной охраны объектов культурного наследия.

3.4. Засорение территории бытовыми отходами любого вида и форм.

3.5. Проектирование и проведение земляных, строительных, мелиоративных и иных работ, за исключением: работ по сохранению объекта культурного наследия и его территории; хозяйственной деятельности, не нарушающей целостности объекта культурного наследия и не создающей угрозы его повреждения, разрушения или уничтожения; работ, проводимых в целях устранения возникших аварийных ситуаций на территории объекта культурного наследия.

3.6. Размещение наружных рекламных конструкций.

3.7. Ухудшение видовых/визуальных раскрытий объекта культурного наследия, в том числе путем посадки/вырубки кустарников и (или) деревьев на территории объекта культурного наследия, за исключением санитарной вырубки.

3.8. Проведение работ, приводящих к ухудшению состояния территории объекта культурного наследия.

3.9. Создание разрушающих вибрационных нагрузок динамическим воздействием на грунты в зоне их взаимодействия с территорией объекта культурного наследия.
