



Правительство Нижегородской области

ПОСТАНОВЛЕНИЕ

7 декабря 2016 года

№ 834

О памятнике природы регионального значения "Малышевские гривы"

В соответствии с Земельным кодексом Российской Федерации, Федеральным законом от 14 марта 1995 года № 33-ФЗ "Об особо охраняемых природных территориях", Федеральным законом от 10 января 2002 года № 7-ФЗ "Об охране окружающей среды", Законом Нижегородской области от 8 августа 2008 года № 98-З "Об особо охраняемых природных территориях в Нижегородской области" Правительство Нижегородской области **п о с т а н о в л я е т**:

1. Установить площадь территории памятника природы регионального значения "Малышевские гривы" – 151,3 га.
2. Утвердить прилагаемый паспорт на памятник природы регионального значения "Малышевские гривы".
3. Настоящее постановление вступает в силу по истечении 10 дней со дня его официального опубликования.

Губернатор



В.П.Шанцев

УТВЕРЖДЕН
постановлением Правительства
Нижегородской области
от 7 декабря 2016 года № 834

**Паспорт на памятник природы регионального значения
"Малышевские гривы"
(далее – Паспорт)**

Объявлен решением исполнительного комитета Горьковского областного Совета депутатов трудящихся от 20 октября 1965 года № 915 "О мероприятиях по выполнению Закона об охране природы на территории области".

Адрес (местонахождение): г.о.г. Нижний Новгород, Автозаводский район.

Расположен в кварталах 28, 29 Автозаводского лесничества Нижегородского городского лесничества. Последнее лесоустройство для данной территории проводилось в 1996 году.

Площадь памятника природы: 151,3 га.

Взят на учет в министерстве экологии и природных ресурсов Нижегородской области.

Краткое описание памятника природы:

Малышевские гривы – ландшафтный памятник природы.

Геоморфологически "Малышевские гривы" расположены полностью в пойме реки Оки. На территории памятника природы, особенно в пределах квартала 28, хорошо прослеживается классическое строение поймы крупной реки. Очень четко выделяются три части поймы: прирусловой вал, центральная пойма и наиболее пониженная притеррасная пойма. Наибольшую площадь занимает центральная пойма, имеющая сложный гривистый рельеф, за что этот памятник природы и получил свое название. Межгривные понижения нередко представлены озерами.

Для "Малышевских грив" характерны типично пойменные типы растительности: на гривах – лес, пойменные дубравы и боры, в понижениях – болотная и водная растительность, ивняки, отчасти – луга.

Высокий прирусловый вал р. Оки (высота до 6 м) порос в западной части высокоствольными, успешно возобновляющимися сосновыми насаждениями с подлеском из вяза гладкого. Подобный ландшафт – редкий в городе.

Значительную роль в охране растительного мира данного урочища занимают искусственные древесно-кустарниковые насаждения по гривам: посадки яблони сибирской с кленом татарским, посадки тополя бальзамического с яблоней, грушей, пузыреплодником, кленом татарским и аморфой кустарниковой (очень редкое в культуре растение). В этих насаждениях не только успешно возобновляются все интродуцируемые породы, но и виды – аборигены: дуб, липа, клен платановидный, вяз гладкий, рябина, калина, жимолость лесная, лещина, черемуха, черная ольха. В травостое значительное место занимают типичные представители флоры пойменных дубрав: ландыш, кирказон, вероника длиннолистная, хвощ приречный и другие. В тополевой роще произрастает самая большая в городе популяция охраняемого растения - дремлика чемерицелистного, насчитывающая несколько сот особей.

В разреженных дубовых и сосновых насаждениях, в различных травянистых сообществах, на возвышенных местах произрастают в массе дрок красильный, раkitник русский, типичные для сосновых боров и боровых пустырей, а также остепненных лугов.

По неглубоким понижениям в пойме встречается редкая в области ива пурпурная, произрастающая в полевичных сообществах.

В водах пойменных озер – сообщества рогоза широколистного, манника большого, камыша укореняющегося, телореза и водокраса лягушачьего. В массе распространены такие охраняемые растения как кубышка желтая и касатик айровидный. По берегам залива р. Оки у восточной окраины пос. Мостоотряда – редкое в городе растение – сныть бурая, в пойменных озерах встречается также редкое в городе растение – уруть колосистая.

На территории памятника природы встречаются редкие виды животных, занесенные в Красную книгу Нижегородской области: белокрылая крачка,

речная крачка, черная крачка, малая чайка, обыкновенный зимородок, пятнистый муравей.

Значение памятника природы:

А. Региональное.

Б. 1. Охрана генофонда (редкие виды живых организмов).

2. Научное.

3. Средообразующее.

4. Водоохранное.

5. Рекреационное.

6. Эстетическое.

Перечень мер, необходимых для сохранения памятника природы:

1. На территории памятника природы запрещаются следующие виды деятельности, влекущие за собой нарушение сохранности памятника природы:

а) приватизация и продажа земель;

б) предоставление земельных участков для садоводства и огородничества и других видов деятельности, влекущей за собой нарушение сохранности памятника природы;

в) распашка земель, за исключением проведения противопожарных мероприятий согласно действующему законодательству;

г) все виды рубок, за исключением вынужденных рубок деревьев и кустарников, предусмотренных пунктами "а", "д", "е", "и" пункта 2 перечня мер, необходимых для сохранения памятника природы;

д) применение ядохимикатов, минеральных удобрений, химических средств защиты растений и стимуляторов роста;

е) строительство зданий, сооружений и любых других объектов;

ж) прокладывание новых дорог, трубопроводов и других коммуникаций;

з) сброс сточных и дренажных вод в водные объекты;

и) проезд и стоянка авто-мототранспорта и иных транспортных моторных средств, исключая спецтранспорт и транспорт при необходимости его использования для природоохранного патрулирования, иных природоохранных

мероприятий, для ведения лесного хозяйства, поддержания правопорядка, пожаротушения, предотвращения и ликвидации чрезвычайных ситуаций и спасения жизни людей, а также эксплуатации, ремонта и регламентного обслуживания существующих инженерных объектов и коммуникаций, проведения геолого-разведочных работ;

к) любые действия, приводящие к изменению гидрологического режима территории;

л) разведка и добыча полезных ископаемых, взрывные работы;

м) заготовка живицы;

н) создание плантационных культур леса;

о) сенокосение;

п) выпас, прогон и водопой скота;

р) заготовка лекарственных и иных растений, другие виды пользования растительным миром, за исключением случаев, предусмотренных пунктами "з" и "м" пункта 2 перечня мер, необходимых для сохранения памятника природы;

с) размещение свалок, полигонов захоронения отходов, а также объектов обезвреживания и утилизации отходов, загрязнение, захламление территории;

т) пользование животным миром, за исключением регулирования численности объектов животного мира по согласованию с уполномоченным органом исполнительной власти Нижегородской области в области организации, охраны и использования особо охраняемых природных территорий, а также случаев, предусмотренных пунктами "к" и "м" пункта 2 перечня мер, необходимых для сохранения памятника природы;

у) использование водномоторных транспортных средств на озерах, исключая транспортные средства при необходимости их использования для природоохранного патрулирования, для поддержания правопорядка, предотвращения и ликвидации чрезвычайных ситуаций и спасения жизни людей;

ф) рыбоводство;

х) разведение костров;

ц) сбор минералогических коллекций, а также палеонтологических объектов;

ч) устройство привалов, бивуаков, туристических стоянок и лагерей;

ш) любые иные виды хозяйственной деятельности, рекреационного и другого природопользования, препятствующего сохранению или восстановлению объектов охраны;

щ) дноуглубление и очистка дна водных объектов от донных отложений (за исключением проведения очистки дна от донных отложений в случае утраты водными объектами способности к самоочищению по проектной документации, согласованной с уполномоченным органом исполнительной власти Нижегородской области в области организации, охраны и использования особо охраняемых природных территорий).

2. На территории памятника природы разрешаются:

а) проведение лесохозяйственных мероприятий, направленных на ликвидацию последствий стихийных бедствий и оздоровление насаждений, в случае деградации насаждений в результате ветровала, бурелома, усыхания в очагах развития вредителей и болезней, вследствие повреждения пожарами или по другим причинам, по согласованию с уполномоченным органом исполнительной власти Нижегородской области в области организации, охраны и использования особо охраняемых природных территорий;

б) деятельность, направленная на улучшение экологического состояния и сохранение природных комплексов памятника природы, включая устройство искусственных гнезд для птиц, осуществление биотехнических мероприятий по восстановлению популяций редких видов растений;

в) проведение мероприятий по тушению пожаров;

г) проведение противопожарных мероприятий в соответствии с действующим законодательством;

д) проведение мероприятий, направленных на обеспечение функционирования и ремонт существующих линейных объектов, в том числе коммуникаций и сетей инженерно-технического обеспечения, по согласованию с уполномоченным органом исполнительной власти Нижегородской области в

области организации, охраны и использования особо охраняемых природных территорий;

е) реконструкция существующих коммуникаций, в том числе проведение строительных работ, проводимых в рамках проектов реконструкции существующих коммуникаций, согласно проектной документации, получившей положительное заключение государственной экологической экспертизы;

ж) проведение учебно-познавательных экскурсий;

з) сбор грибов и ягод;

и) расчистка, рубка квартальных, граничных просек в период с 20 июля по 1 апреля (включительно);

к) любительское и спортивное рыболовство на общих основаниях;

л) организация мероприятий по инженерной защите;

м) научные исследования.

Наименования юридических лиц, взявших на себя обязательства по охране памятника природы и обеспечению установленного для него режима:

в части охраны, защиты, воспроизводства городских лесов на территории памятника природы: администрация города Нижнего Новгорода, адрес: 603082, г. Нижний Новгород, Кремль, корп. 5, тел. 8 (831) 439-15-06;

в части контроля за соблюдением режима охраны памятника природы и обеспечения функционирования памятника природы: министерство экологии и природных ресурсов Нижегородской области, адрес: 603134, г. Нижний Новгород, ул. Костина, д. 2, тел. 433-99-65.

Паспорт составлен обществом с ограниченной ответственностью "Кадастр-НО" (г. Н.Новгород).


Приложение:

1. Схема территории памятника природы регионального значения "Мальшевский гривы".


2. Сведения о координатах характерных точек границ памятника природы регионального значения "Мальшевские гривы".

ПРИЛОЖЕНИЕ 1
к паспорту на памятник природы
регионального значения
«Мальшевские гривы»

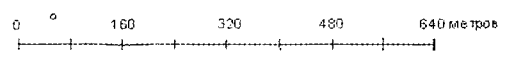
Схема территории памятника природы регионального значения «Мальшевский гривы»



Условные обозначения:

 - памятник природы регионального значения «Мальшевский гривы»

• 1 - обозначение характерной точки



ПРИЛОЖЕНИЕ 2
к паспорту на памятник природы
регионального значения
"Малышевские гривы"

**Сведения о координатах характерных точек границ памятника
природы регионального значения "Малышевские гривы"**

Обозначение характерных точек границ	Координаты, м (система координат - местная г.о.г. Н.Новгорода)	
	X	Y
1	-10407,85	-8588,81
2	-10459,17	-8694,43
3	-10560,70	-8668,65
4	-10672,55	-8790,36
5	-10714,28	-8832,66
6	-10800,05	-8930,02
7	-10950,15	-9133,44
8	-11111,25	-9338,58
9	-11179,64	-9447,53
10	-11354,65	-9648,05
11	-11564,44	-9871,75
12	-11777,71	-10082,69
13	-11840,17	-10181,84
14	-11839,37	-10194,75
15	-11785,62	-10220,81
16	-11710,48	-10260,76
17	-11633,76	-10351,69
18	-11674,02	-10456,72
19	-11738,86	-10586,64
20	-11751,06	-10597,50
21	-11779,62	-10603,34
22	-11799,57	-10598,83
23	-11856,84	-10570,96
24	-11878,14	-10577,46
25	-11937,25	-10705,57

26	-11950,89	-10697,30
27	-12005,26	-10799,93
28	-12134,44	-11077,41
29	-12001,40	-11159,45
30	-11964,61	-11176,27
31	-11910,99	-11182,56
32	-11789,95	-11190,21
33	-11772,24	-11189,61
34	-11718,17	-11163,68
35	-11651,37	-11123,51
36	-11624,48	-11108,48
37	-11601,91	-11105,98
38	-11592,64	-11099,38
39	-11603,18	-11081,77
40	-11605,68	-11033,39
41	-11605,81	-11001,39
42	-11575,81	-11002,15
43	-11575,90	-10979,15
44	-11576,00	-10954,15
45	-11576,09	-10929,14
46	-11576,19	-10904,14
47	-11554,06	-10904,68
48	-11551,44	-10810,63
49	-11576,24	-10793,71
50	-11565,60	-10745,52
51	-11479,25	-10621,50
52	-11401,72	-10538,80
53	-11297,86	-10469,67
54	-11257,01	-10443,47
55	-11180,80	-10361,88
56	-11056,20	-10215,26
57	-10920,59	-10046,62
58	-10823,23	-9975,91
59	-10762,96	-9938,83

60	-10712,54	-9897,10
61	-10656,07	-9830,62
62	-10610,86	-9784,39
63	-10507,23	-9656,89
64	-10457,06	-9563,39
65	-10400,73	-9322,05
66	-10337,57	-8980,80
67	-10280,13	-8615,27
