



Правительство Нижегородской области

ПОСТАНОВЛЕНИЕ

7 декабря 2016 года

№ 833

Об утверждении генерального плана сельского поселения Скоробогатовский сельсовет Ковернинского муниципального района Нижегородской области

В соответствии со статьями 8.2, 24 Градостроительного кодекса Российской Федерации, пунктом 1 части 2 статьи 2 Закона Нижегородской области от 23 декабря 2014 года № 197-З «О перераспределении отдельных полномочий между органами местного самоуправления муниципальных образований Нижегородской области и органами государственной власти Нижегородской области», в целях обеспечения устойчивого развития территории сельского поселения Скоробогатовский сельсовет Ковернинского муниципального района Нижегородской области Правительство Нижегородской области **п о с т а н о в л я е т**:

1. Утвердить прилагаемый генеральный план сельского поселения Скоробогатовский сельсовет Ковернинского муниципального района Нижегородской области в следующем составе:

- Положение о территориальном планировании сельского поселения Скоробогатовский сельсовет Ковернинского муниципального района Нижегородской области согласно приложению 1 к настоящему постановлению;

- «Карта 1. Сводная карта (основной чертеж) территории муниципального образования» согласно приложению 2 к настоящему постановлению;

- «Карта 2. Сводная карта (основной чертеж) территории населенных пунктов: д. Сухоноска, д. Скоробогатово, д. Семино, д. Рассадино,

д. Ленино, д. Воротнево, д. Кулигино, д. Фокино, д. Шалимово, д. Роймино, д. Язвицы, д. Лифаново» согласно приложению 3 к настоящему постановлению;

- «Карта 3. Сводная карта (основной чертеж) территории населенных пунктов: д. Новопокровское, д. Хрящи, д. Медвежково, д. Перехваткино, д. Шабоши, д. Ловыгино, д. Дурандино, д. Желтухино, д. Художиха, д. Трутнево, д. Осинское, д. Поселихино, д. Глибино, д. Починки» согласно приложению 4 к настоящему постановлению;

- «Карта 4. Сводная карта (основной чертеж) территории населенных пунктов: д. Сухоноска, д. Скоробогатово» согласно приложению 5 к настоящему постановлению;

- «Карта 5. Карта планируемого размещения объектов инженерной инфраструктуры (линейных объектов водоснабжения, водоотведения, электроснабжения, теплоснабжения, газоснабжения, телефонизации, телекоммуникации)» согласно приложению 6 к настоящему постановлению;

- «Карта 6. Карта планируемого размещения объектов инженерной инфраструктуры (линейных объектов водоснабжения, водоотведения, электроснабжения, теплоснабжения, газоснабжения, телефонизации, телекоммуникации) территории населенных пунктов: д. Сухоноска, д. Скоробогатово, д. Семино, д. Рассадино, д. Ленино, д. Воротнево, д. Кулигино, д. Фокино, д. Шалимово, д. Роймино, д. Язвицы, д. Лифаново» согласно приложению 7 к настоящему постановлению;

- «Карта 7. Карта планируемого размещения объектов инженерной инфраструктуры (линейных объектов водоснабжения, водоотведения, электроснабжения, теплоснабжения, газоснабжения, телефонизации, телекоммуникации) территории населенных пунктов: д. Новопокровское, д. Хрящи, д. Медвежково, д. Перехваткино, д. Шабоши, д. Ловыгино, д. Дурандино, д. Трутнево, д. Осинское, д. Поселихино, д. Починки, д. Глибино, д. Желтухино, д. Художиха» согласно приложению 8 к настоящему постановлению;

- «Карта 8. Карта планируемого размещения объектов транспортной инфраструктуры» согласно приложению 9 к настоящему постановлению;

- «Карта 9. Карта планируемого размещения объектов социальной инфраструктуры (образования, культуры, здравоохранения, физической культуры и массового спорта), объектов промышленного и агропромышленного комплекса, иных объектов. Карта функциональных зон» согласно приложению 10 к настоящему постановлению;

- «Карта 10. Карта административных границ» согласно приложению 11 к настоящему постановлению.

2. Департаменту градостроительного развития территории Нижегородской области:

2.1. В течение семи дней направить настоящее постановление главе местного самоуправления Скоробогатовского сельсовета Ковернинского муниципального района Нижегородской области.

2.2. Обеспечить размещение настоящего постановления на официальном сайте Правительства Нижегородской области в информационно-телекоммуникационной сети «Интернет».

3. Рекомендовать администрации Скоробогатовского сельсовета Ковернинского муниципального района Нижегородской области:

3.1. Обеспечить размещение генерального плана сельского поселения Скоробогатовский сельсовет Ковернинского муниципального района Нижегородской области на официальном сайте администрации Ковернинского муниципального района Нижегородской области в информационно-телекоммуникационной сети «Интернет».

3.2. Обеспечить размещение генерального плана сельского поселения Скоробогатовский сельсовет Ковернинского муниципального района Нижегородской области в Федеральной государственной информационной системе территориального планирования не позднее десяти дней со дня его утверждения.

3.3. В течение шести месяцев со дня принятия настоящего постановления подготовить карту (план) границ населенных пунктов,

входящих в состав сельского поселения Скоробогатовский сельсовет Ковернинского муниципального района Нижегородской области, и направить в филиал федерального государственного бюджетного учреждения «Федеральная кадастровая палата Федеральной службы государственной регистрации, кадастра и картографии» по Нижегородской области в форме электронного документа, подготовленного в соответствии с Правилами направления органами государственной власти и органами местного самоуправления документов, необходимых для внесения сведений в государственный кадастр недвижимости, в федеральный орган исполнительной власти, уполномоченный в области государственной регистрации прав на недвижимое имущество и сделок с ним, кадастрового учета и ведения государственного кадастра недвижимости, а также требований к формату таких документов в электронной форме, утвержденными постановлением Правительства Российской Федерации от 3 февраля 2014 года № 71.

4. Аппарату Правительства Нижегородской области обеспечить опубликование настоящего постановления.



В.П.Шанцев

ПРИЛОЖЕНИЕ 1
к постановлению Правительства
Нижегородской области
от 7 декабря 2016 года № 833

**ПОЛОЖЕНИЕ О ТЕРРИТОРИАЛЬНОМ ПЛАНИРОВАНИИ
СЕЛЬСКОГО ПОСЕЛЕНИЯ СКОРОБОГАТОВСКИЙ СЕЛЬСОВЕТ
КОВЕРНИНСКОГО МУНИЦИПАЛЬНОГО РАЙОНА
НИЖЕГОРОДСКОЙ ОБЛАСТИ**

Проект генерального плана сельского поселения Скоробогатовский сельсовет Ковернинского муниципального района Нижегородской области (далее — Генеральный план) подготовлен на основании постановления администрации Ковернинского муниципального района Нижегородской области от 10 апреля 2014 года № 181 «О разработке проектов генеральных планов поселений».

Генеральный план сельского поселения Скоробогатовский сельсовет Ковернинского муниципального района Нижегородской области разработан в существующих границах сельского поселения на период 20 лет, с выделением первоочередных мероприятий (первая очередь – 2021 год, расчетный срок – 2036 год).

ГЛАВА 1. Показатели Генерального плана

В соответствии с целями и задачами территориального планирования с учётом прогнозных показателей в отношении численности населения сельского поселения Скоробогатовский сельсовет, с использованием соответствующих расчётов, оценок и обоснований настоящим Генеральным планом определены следующие показатели, представленные в таблице 1 «Показатели Генерального плана».

Таблица 1

Показатели Генерального плана

№ п/п	Наименование показателя	Единица измерения	Современное состояние	На первую очередь до 2021 г.	На расчетный срок до 2036 г.
1	2	3	4	5	6
1	ТЕРРИТОРИЯ СЕЛЬСКОГО ПОСЕЛЕНИЯ СКОРОБОГАТОВСКИЙ СЕЛЬСОВЕТ				
1.1	Общая площадь земель в установленных границах	га	19 703,0	19 703,0	19 703,0
		%	100	100	100
1.2	Общая площадь земель в границах населенных пунктов	га	1 081,6	1 091,5	1 091,5
		%	5,5	5,6	5,6
2	ЧИСЛЕННОСТЬ НАСЕЛЕНИЯ				
2.1	Общая численность постоянного населения	чел.	3116	3251	3691
		% роста (падения) от существующей численности постоянного населения	-	0,4	8,8
2.2	Возрастная структура населения				
2.2.1	Население младше трудоспособного возраста	чел.	410	-	-
		% от общей численности населения	13,2	-	-

2.2.2	Население в трудоспособном возрасте	чел.	2099	-	-
		% от общей численности населения	67,4	-	-
2.2.3	Население старше трудоспособного возраста	чел.	607	-	-
		% от общей численности населения	19,5	-	-
3	ЖИЛИЩНЫЙ ФОНД				
3.1	Общий объем жилищного фонда	тыс. м ² общей площади квартир	-	-	-
		количество домов	556	-	-
3.2	Средняя обеспеченность населения общей площадью квартир	м ² /чел.	-	-	-
4	ОБЪЕКТЫ СОЦИАЛЬНОГО И КУЛЬТУРНО-БЫТОВОГО ОБСЛУЖИВАНИЯ				
4.1	Объекты учебно-образовательного назначения				
4.1.1	Детский сад	объект (мест)	2 (195)	2 (195)	3 (275)
4.1.2	Общеобразовательные школы	объект (мест)	2 (930)	2 (930)	2 (930)
4.2	Объекты здравоохранения				
4.2.1	ФАП	объект	1	1	1
4.2.2	Врачебная амбулатория	объект	1	1	1
4.3	Объекты культурно-досугового назначения				
4.3.1	Клуб	объект (мест)	1 (174)	1 (174)	1 (174)
4.3.2	Отделение связи (почта)	объект	2	2	2
4.4	Объекты спортивного назначения				
4.4.1	Спортивные площадки	объект (га)	2 (0,81)	2 (0,81)	2 (0,81)
4.4.2	Спортивные и физкультурно-оздоровительные объекты	объект (мест)	-	-	1 (240)
4.5	Объекты административно-делового назначения				
4.5.1	Администрация	объект	1	1	1
4.5.2	Банки	объект	2	2	2
4.5.3	Гостиница	объект (мест)	12	12	12
4.6	Объекты жилищно-коммунального хозяйства				
4.6.1	Пожарная часть	объект (а/машин)	3 (3)	3 (3)	3 (3)
4.7	Объекты торгового назначения				
4.7.1	Магазин	м ² /	102	102	102
4.8	Объекты общественного питания				
4.8.1	Столовая	объект (мест)	70	70	70
4.9	Объекты специального назначения				
4.9.1	Кладбища	(га)	6,42	6,42	6,42
5	ТРАНСПОРТНАЯ ИНФРАСТРУКТУРА				
5.1	Протяженность автомобильных дорог – всего, в том числе:	км	52,14	52,14	72,52
5.1.1	регионального значения	км	9,93	9,93	9,93
5.1.2	межмуниципального значения	км	43,65	46,55	61,53
5.1.3	прочие автомобильные дороги	км	1,06	1,06	1,06
6	ИНЖЕНЕРНАЯ ИНФРАСТРУКТУРА				
6.1	Водоснабжение				
6.1.1	Водопотребление – всего, в том числе:	м ³ /в сутки	-	671,83	835,18
	- на хозяйственно-питьевые нужды	м ³ /в сутки	-	426,56	544,68
6.1.2	Протяженность сетей	км	4,26	6,08	9,59
6.2	Водоотведение				
6.2.1	Общее поступление сточных вод	м ³ /в сутки	-	355,12	471,56
6.3	Электроснабжение				
6.3.1	Потребление электроэнергии на 1 чел. в год	кВт	-	950	950
6.3.2	Протяженность сетей:	км	84,6	90,0	90,55
6.3.3	Количество ТП	объект	51	55	55
6.4	Газоснабжение				
6.4.1	Потребление газа - всего в том числе:	нм ³ /год	-	975,3	1107,3
6.4.2	Источники подачи газа	отвод от магистрального газопровода Саратов-Горький-Череповец			
6.4.3	Протяженность сетей, в том числе:	км	55,6	73,3	108,8

6.4.4	магистральный газопровод	км	9,7	9,7	9,7
6.4.5	газопровод высокого давления	км	27,2	33,7	55,3
6.4.6	газопровод низкого давления	км	18,7	29,9	43,8
6.4.7	ГРП / ШРП	объект	17	38	38
6.5	Телефонизация				
6.5.1	Охват населения телевизионным вещанием	% от населения	-	100	100
6.5.2	Количество АТС	объект	2	2	2
6.5.3	Протяжённость линий связи	км	17,6	17,6	17,6
6.5.4	из них ВОЛС	км	9,2	17,6	17,6

ГЛАВА 2. Положения по реализации функционального зонирования Генерального плана

Таблица 2

Сведения и параметры функциональных зон

№ п/п	Наименование функциональной зоны	Площадь зоны, га	Параметры функциональной зоны	Сведения о планируемых для размещения объектах федерального значения, объектах регионального значения, объектах местного значения, за исключением линейных объектов
1	2	3	4	5
1.	Зона индивидуальной жилой застройки постоянного проживания	507,63	Максимально допустимый коэффициент застройки зоны -60%. Максимальная этажность - 3. Максимальная высота объектов капитального строительства 14 м. Рекомендуемая плотность населения 15-45 чел/га. Рекомендуемые размеры земельных участков 400-1000м ² .	Индивидуальные жилые дома, хозяйственные постройки; строения для содержания мелких домашних животных и птицы, не требующих выпаса; отдельно стоящие, встроенно-пристроенные магазины, объекты общественного питания, парикмахерские общей площадью не более 50 кв.м; отделения почтовой связи; амбулаторно-поликлинические учреждения, дошкольные образовательные учреждения; клубы, библиотеки, музеи; спортивные площадки, спортивные корпуса, бассейны; административные здания для размещения органов управления; объекты для размещения органов по обеспечению законности и охраны порядка; объекты пожарной охраны; объекты инженерной инфраструктуры.
2.	Зона жилой застройки средней этажности	12,85	Максимально допустимый коэффициент застройки зоны -70%. Максимальная этажность - 4. Максимальная высота объектов капитального строительства 20 м. Рекомендуемая плотность населения 50-250 чел/га. Рекомендуемые размеры земельных участков от 400 м ² .	Среднеэтажные многоквартирные дома до 4-х этажей; малоэтажные многоквартирные дома до 3-х этажей; жилые дома блокированной и коттеджной застройки с приусадебным участком; отдельно стоящие, встроенно-пристроенные магазины, объекты общественного питания, парикмахерские общей площадью не более 100 кв.м; отделения почтовой связи; амбулаторно-поликлинические учреждения; дошкольные образовательные учреждения, клубы, библиотеки, музеи; спортивные площадки, спортивные корпуса, бассейны; административные здания для размещения органов управления; объекты для размещения органов по обеспечению законности и охраны порядка; объекты инженерной инфраструктуры;

3.	Зона административно-делового назначения	9,61	<p>Максимально допустимый коэффициент застройки зоны - 70%. Максимальная этажность - 4. Максимальная высота объектов капитального строительства 20м.</p>	<p>объекты розничной торговли; торговые центры; объекты общественного питания; объекты мелкого бытового ремонта; строительство и эксплуатация зданий, строений и сооружений общественно-делового вида; административные здания, офисы; общественные организации; банки, отделения банков, страховые компании; адвокатские конторы, юридические консультации, нотариальные конторы и др.; отделения и участковые пункты полиции; отделения связи, почтовые отделения, телефонные и телеграфные станции, междугородные переговорные пункты; гостиницы, мотели, гостевые дома, центры обслуживания туристов, туристические агентства; музеи, выставочные залы, художественные салоны; залы аттракционов, бильярдные, танцзалы, дискотеки, компьютерные центры, интернет-кафе, кинотеатры, библиотеки; спортивные клубы, спортивные залы и площадки; дома быта, приемные пункты прачечных и химчисток, прачечные самообслуживания, пошивочные ателье, ремонтные мастерские бытовой техники, мастерские по пошиву и ремонту обуви, мастерские по ремонту часов, парикмахерские и косметические салоны и другие объекты обслуживания; жилищно-коммунальные организации – управляющие компании, жилищно-эксплуатационные и аварийно-диспетчерские службы, объекты инженерной инфраструктуры; среднеэтажная смешанная жилая застройка, в т.ч. с размещением в нижних этажах объектов делового, культурного, обслуживающего и коммерческого назначения; автостанции, транспортные агентства по продаже авиа- и железнодорожных билетов и предоставлению прочих сервисных услуг; центры по предоставлению полиграфических услуг; общественные туалеты; стационарные и амбулаторно-поликлинические учреждения; аптечные учреждения; медицинские кабинеты; пункты оказания первой медицинской помощи.</p>
4.	Зона культового назначения	1,38	<p>Максимально допустимый коэффициент застройки зоны - 40%. Максимальная этажность - не установлена. Максимальная высота объектов капитального строительства 40м.</p>	<p>Культовые объекты</p>

5.	Зона учебно-образовательного назначения	8,20	Максимально допустимый коэффициент застройки зоны - 70%. Максимальная этажность - 4. Максимальная высота объектов капитального строительства 20м.	Объекты капитального строительства, предназначенные для просвещения, дошкольного, начального, среднего общего и высшего профессионального образования; спортивные площадки, спортивные корпуса, бассейны; предприятия общественного питания (столовые); пункты оказания первой медицинской помощи; автомобильные стоянки перед участками детских образовательных учреждений; объекты пожарной охраны (гидранты, резервуары, пожарные водоемы); скульптурные композиции, фонтаны и другие объекты ландшафтного дизайна; объекты инженерной инфраструктуры.
6.	Зона объектов спортивного назначения	3,07	Максимально допустимый коэффициент застройки зоны - 70%. Максимальная этажность - 4. Максимальная высота объектов капитального строительства 20м.	Стадионы открытые и площадки спортивного назначения; спортивные залы, спортивные площадки.
7.	Зона производства и переработки сельскохозяйственной продукции	76,26	Максимально допустимый коэффициент застройки зоны - 70%. Максимальная этажность - 4. Максимальная высота объектов капитального строительства 20м.	Производственные и коммунально-складские объекты; теплицы; объекты транспортной инфраструктуры; объекты розничной и оптовой торговли; пожарные депо и посты; ветеринарные клиники; автомойки, индивидуальные гаражи, места долговременного хранения автомобилей, автозаправочные станции.
8.	Зона производственных и коммунально-складских объектов, объектов инженерной инфраструктуры	4,56	Максимально допустимый коэффициент застройки зоны - 70%. Максимальная этажность - 4. Максимальная высота объектов капитального строительства 20м.	Объекты инженерной и транспортной инфраструктуры; объекты розничной и оптовой торговли; объекты общественного питания; объекты бытового ремонта; химчистки и прачечные; фотоателье, фотолаборатории; бани, сауны, фитнес-центры; парикмахерские; объекты по предоставлению услуг по прокату техники; гостиницы; пожарные депо и посты; ветеринарные клиники; автомойки, индивидуальные гаражи, места долговременного хранения автомобилей, автозаправочные станции.
9.	Зона ритуального назначения	6,42	Максимально допустимый коэффициент застройки зоны - 10%. Максимальная этажность 2. Максимальная высота объектов капитального строительства 9м.	Кладбища смешанного и традиционного захоронения, колумбарии; организации похоронного обслуживания; предприятия по изготовлению ритуальных принадлежностей, надгробий; дома траурных обрядов; дома поминальных обедов; склепы; аптечные учреждения; культовые объекты; магазины по продаже ритуальных принадлежностей.
10.	Зона сельскохозяйственных угодий	6234,02	Не установлены	Пашни, сенокосы, пастбища; земли, занятые многолетними насаждениями.

11.	Зона мест общего пользования (парки, бульвары, скверы)	0,68	Не установлены	Размещение объектов в целях проведения досуга населения: - парки, набережные, искусственные водоемы и водные устройства; - малые архитектурные формы; - декоративные бассейны, водные сооружения; - игровые площадки, спортплощадки; - прокат игрового и спортивного инвентаря; - комплексы аттракционов, игровые залы, бильярдные; - танцплощадки, дискотеки, летние театры и эстрады; - рекреационные помещения для отдыха сезонного типа; - предприятия общественного питания (кафе, летние кафе, рестораны); - тир, пляжи.
12.	Зона древесно-кустарниковой растительности	12564,60	Не установлены	Древесно-кустарниковая растительность
13.	Зона сельских природных территорий	203,70	Не установлены	Лесные массивы; лесопарки, лугопарки; лесополосы санитарно-защитных зон без размещения в них производственных объектов; элементы дизайна, скульптурные композиции, объекты декоративно-монументального искусства, малые архитектурные формы.

ГЛАВА 3. Предложения и мероприятия по территориальному планированию

Таблица 3

Сведения о видах, назначении и наименованиях планируемых для размещения объектов поселения, их основные характеристики, их местоположение


№ п/п	Наименование мероприятий, предложений, зона планируемого размещения объектов, проведения мероприятий	Для каких целей предлагается	Местоположение объекта (для объектов местного значения, не являющихся линейными объектами, указываются функциональные зоны)
1	2	3	4
1 Развитие транспортной инфраструктуры			
А. Строительство объектов капитального строительства транспортной инфраструктуры			
1.1	Строительство подъезда к д. Фокино от а/д Танюшкино – Дурандино, протяженностью 0,66 км	1. Обеспечение круглогодичной транспортной доступности, в том числе на общественном транспорте. 2. Способствует большей социальной защищенности жителей и привлекательности территории для частных застройщиков	
1.2	Строительство подъезда к д. Язвицы и д. Роймино от а/д Семино - Трутнево, общей протяженностью 2,45 км		
1.3	Строительство подъезда к д.Художиха, Починки, Гордеево от а/д Семино - Трутнево, общей протяженностью 7,23 км		
1.4	Строительство подъезда к кладбищу в д. Кулигино, протяженностью 0,27 км		
1.5	Строительство подъезда к д. Рассадино от а/д Семино - Трутнево, протяженностью 0,10 км		
1.6	Строительство подъезда к д. Мокушино от а/д Подъезд к д. Новопокровское – д. Семино от а/д Городец – Ковернино, протяженностью 1,70 км		
2 Развитие инженерной инфраструктуры			
А. Водоснабжение			
2.1	Строительство водопровода в новых жилых кварталах, застройка которых предусмотрена в первые пять лет (до конца 2020 года), в д. Семино, общей протяженностью 1,82 км	В целях создания комфортных условий жизнедеятельности	Зона индивидуальной жилой застройки постоянного проживания

№ п/п	Наименование мероприятий, предложений, зона планируемого размещения объектов, проведения мероприятий	Для каких целей предлагается	Местоположение объекта (для объектов местного значения, не являющихся линейными объектами, указываются функциональные зоны)
1	2	3	4
2.2	Строительство водопровода в новых жилых кварталах, застройка которых предусмотрена на расчетный срок, в д. Семино, общей протяженностью 3,51 км	В целях создания комфортных условий жизнедеятельности	Зона индивидуальной жилой застройки постоянного проживания
Б. Водоотведение			
2.3	Реконструкция существующих очистных сооружений с заменой устаревшего оборудования в д. Сухоноска	1. В целях создания комфортных условий жизнедеятельности, с учетом развития производственных мощностей и нового жилищно-гражданского строительства. 2. Улучшение экологической обстановки и условий природопользования	Зона производственных и коммунально-складских объектов, объектов инженерной инфраструктуры
2.4	Перенос очистных сооружений в д. Семино с прокладкой канализационного коллектора протяженностью 240 м	1. В целях создания комфортных условий жизнедеятельности, с учетом развития производственных мощностей и нового жилищно-гражданского строительства. 2. Улучшение экологической обстановки и условий природопользования	Зона производственных и коммунально-складских объектов, объектов инженерной инфраструктуры
В. Электроснабжение			
2.5	Строительство ТП в д. Семино для электроснабжения новых жилых кварталов, застройка которых предусмотрена в первые пять лет (до конца 2020 года)	1. В целях создания комфортных условий жизнедеятельности, с учетом развития производственных мощностей и нового жилищно-гражданского строительства. 2. Улучшение экологической обстановки и условий природопользования	
2.6	Строительство 2-х ТП и ВЛ 10 кВ протяженностью 0,55 км в д. Семино для электроснабжения новых жилых кварталов, застройка которых предусмотрена на расчетный срок.		
2.7	Строительство ТП и ВЛ 10 кВ протяженностью 0,40 км в д. Сухоноска для электроснабжения новых жилых кварталов		
Г. Газоснабжение			
2.8	Строительство газопровода высокого давления I категории до д. Новопокровское и д. Мокушино, общей протяженностью 3,45 км и установкой ШРП в этих населенных пунктах	1. В целях создания комфортных условий жизнедеятельности, с учетом развития производственных мощностей и нового жилищно-гражданского строительства. 2. Улучшение экологической обстановки и условий природопользования	
2.9	Строительство газопровода высокого давления I категории до д. Лифаново, протяженностью 0,50 км и установкой ШРП в этом населенном пункте		
2.10	Строительство газопровода высокого давления I категории до д. Медвежково, протяженностью 0,10 км и установкой ШРП в этом населенном пункте		
2.11	Строительство газопровода высокого давления I категории до д. Желтухино, протяженностью 1,05 км и установкой ШРП в этом населенном пункте	1. В целях создания комфортных условий жизнедеятельности, с учетом развития производственных мощностей и нового жилищно-гражданского строительства. 2. Улучшение экологической обстановки и условий природопользования	
2.12	Строительство газопровода высокого давления I категории до д. Глибино, протяженностью 0,85 км и установкой ШРП в этом населенном пункте		
2.13	Строительство газопровода высокого давления I категории до д. Шабоши, протяженностью 0,25 км и установкой ШРП в этом населенном пункте		
2.14	Строительство дополнительной ветки газо-		

№ п/п	Наименование мероприятий, предложений, зона планируемого размещения объектов, проведения мероприятий	Для каких целей предлагается	Местоположение объекта (для объектов местного значения, не являющихся линейными объектами, указываются функциональные зоны)
1	2	3	4
	провода высокого давления 1 категории до д. Семино, протяженностью 0,43 км и установкой ШРП в этом населенном пункте		
2.15	Строительство газопровода низкого давления в д. Сухоноска, протяженностью 1,25 км		
2.16	Строительство газопровода низкого давления в д. Скоробогатово, протяженностью 0,39 км		
2.17	Строительство газопровода низкого давления в д. Осинское, протяженностью 0,50 км		
2.18	Строительство газопровода низкого давления в д. Лифаново, протяженностью 0,95 км		
2.19	Строительство газопровода низкого давления в д. Медвежково, протяженностью 0,93 км		
2.20	Строительство газопровода низкого давления в д. Хрящи, протяженностью 0,78 км		
2.21	Строительство газопровода низкого давления в д. Желтухино, протяженностью 1,22 км		
2.22	Строительство газопровода низкого давления в д. Глибино, протяженностью 0,55 км		
2.23	Строительство газопровода низкого давления в д. Шабаши, протяженностью 1,16 км		
2.24	Строительство газопровода низкого давления в д. Семино, протяженностью 2,36 км		
2.25	Строительство газопровода низкого давления в д. Новопокровское, протяженностью 0,92 км		
2.26	Строительство газопровода низкого давления в д. Мокушино, протяженностью 0,69 км		
2.27	Строительство газопровода высокого давления 1 категории до д. Ленино, протяженностью 3,60 км и установкой 2-х ШРП в этом населенном пункте		
2.28	Строительство газопровода высокого давления 1 категории до д. Дурандино, д. Фокино, д. Шалимово, общей протяженностью 2,80 км и установкой ШРП в этих населенных пунктах		
2.29	Строительство газопровода высокого давления 1 категории до д. Трутнево, д. Воротнево, д. Язвицы, д. Кулигино, д. Починки, д. Поселихино общей протяженностью 12,45 км и установкой ШРП в этих населенных пунктах, с целью газификации существующего жилого фонда	1. В целях создания комфортных условий жизнедеятельности, с учетом развития производственных мощностей и нового жилищно-гражданского строительства. 2. Улучшение экологической обстановки и условий природопользования	
2.30	Строительство газопровода высокого давления 1 категории до д. Ловыгино, протяженностью 1,85 км и установкой ШРП в этом населенном пункте, с целью газификации существующего жилого фонда		
2.31	Строительство газопровода низкого давления в д. Сухоноска и д. Скоробогатово, общей протяженностью 1,93 км с целью газификации кварталов новой жилой застройки		
2.32	Строительство газопровода низкого давления в д. Ленино, протяженностью 1,65 км		
2.33	Строительство газопровода низкого давле-		

№ п/п	Наименование мероприятий, предложений, зона планируемого размещения объектов, проведения мероприятий	Для каких целей предлагается	Местоположение объекта (для объектов местного значения, не являющихся линейными объектами, указываются функциональные зоны)
1	2	3	4
	ния в д. Перехваткино, протяженностью 0,84 км		
2.34	Строительство газопровода низкого давления в д. Шалимово, протяженностью 0,51 км		
2.35	Строительство газопровода низкого давления в д. Фокино, протяженностью 0,40 км		
2.36	Строительство газопровода низкого давления в д. Дурандино, протяженностью 1,22 км		
2.37	Строительство газопровода низкого давления в д. Семино, протяженностью 2,38 км с целью газификации кварталов новой жилой застройки		
2.38	Строительство газопровода низкого давления в д. Новопокровское, протяженностью 0,75 км		
2.39	Строительство газопровода низкого давления в д. Трутнево, протяженностью 0,36 км		
2.40	Строительство газопровода низкого давления в д. Воротнево, протяженностью 1,05 км		
2.41	Строительство газопровода низкого давления в д. Кулигино, протяженностью 0,83 км		
2.42	Строительство газопровода низкого давления в д. Ловыгино, протяженностью 0,70 км		
2.43	Строительство газопровода низкого давления в д. Язвицы, протяженностью 0,35 км		
2.44	Строительство газопровода низкого давления в д. Поселикино, протяженностью 0,52 км		
2.45	Строительство газопровода низкого давления в д. Починки протяженностью 0,42 км		
3 Развитие объектов капитального строительства социального назначения и обслуживания населения			
А. Объекты образования			
3.1	Строительство детского сада в д. Сухоноска на ул. Школьная на 80 мест	Повышение уровня образования	Зона учебно-образовательного назначения
Б. Объекты спорта			
3.2	Завершение строительства физкультурно-оздоровительного комплекса (240 мест, 3 зала по 1800 кв.м.) с бассейном (площадь зеркала воды 250 кв.м.)	Повышение уровня обеспеченности населения спортивными объектами	д.Сухоноска ул.Школьная, д. 1. Зона объектов спортивного назначения

ПРИЛОЖЕНИЕ 4
к постановлению Правительства
Нижегородской области
от 7 декабря 2016 года № 833

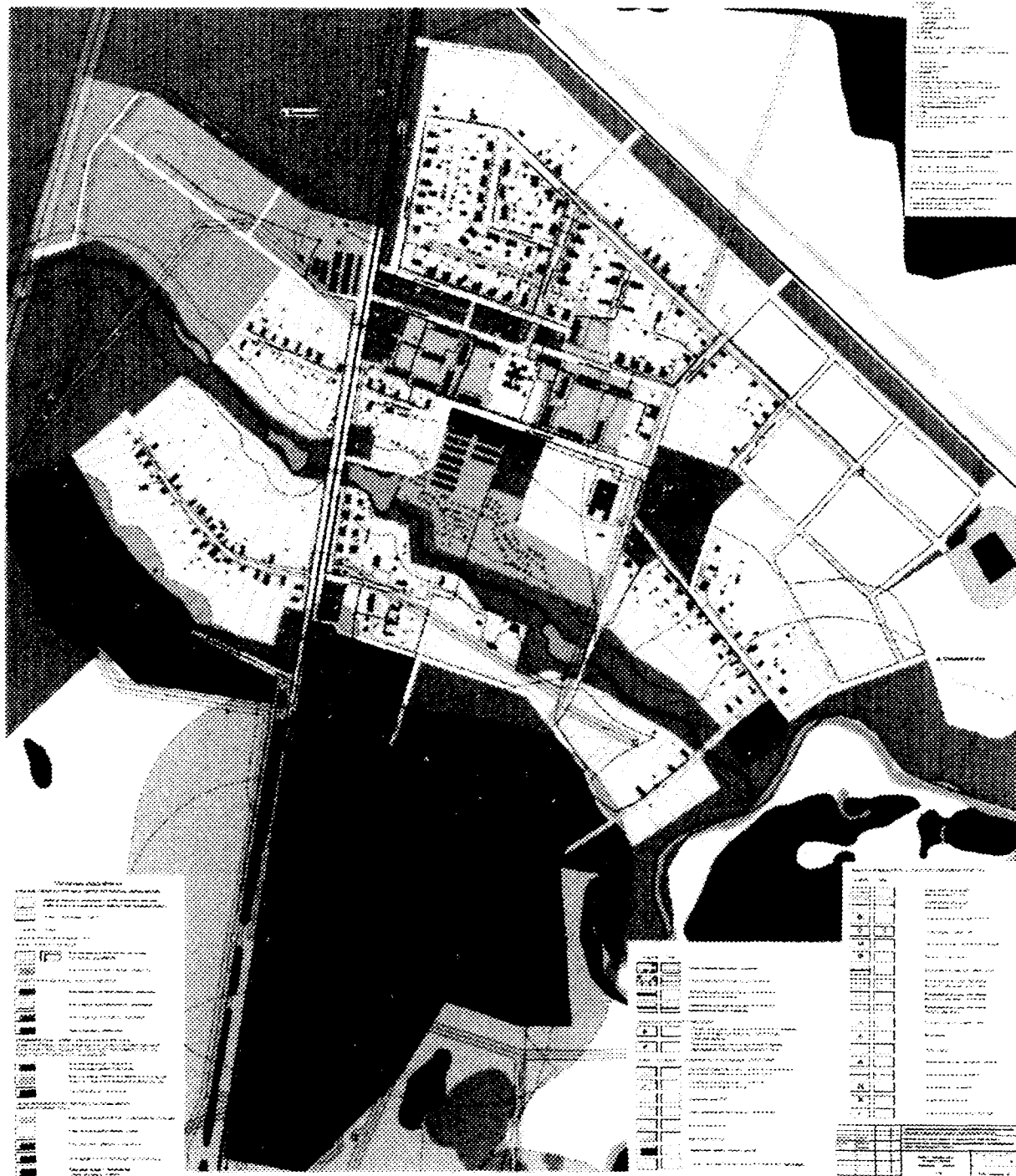


ПРИЛОЖЕНИЕ 5
к постановлению Правительства
Нижегородской области
от 7 декабря 2016 года № 833

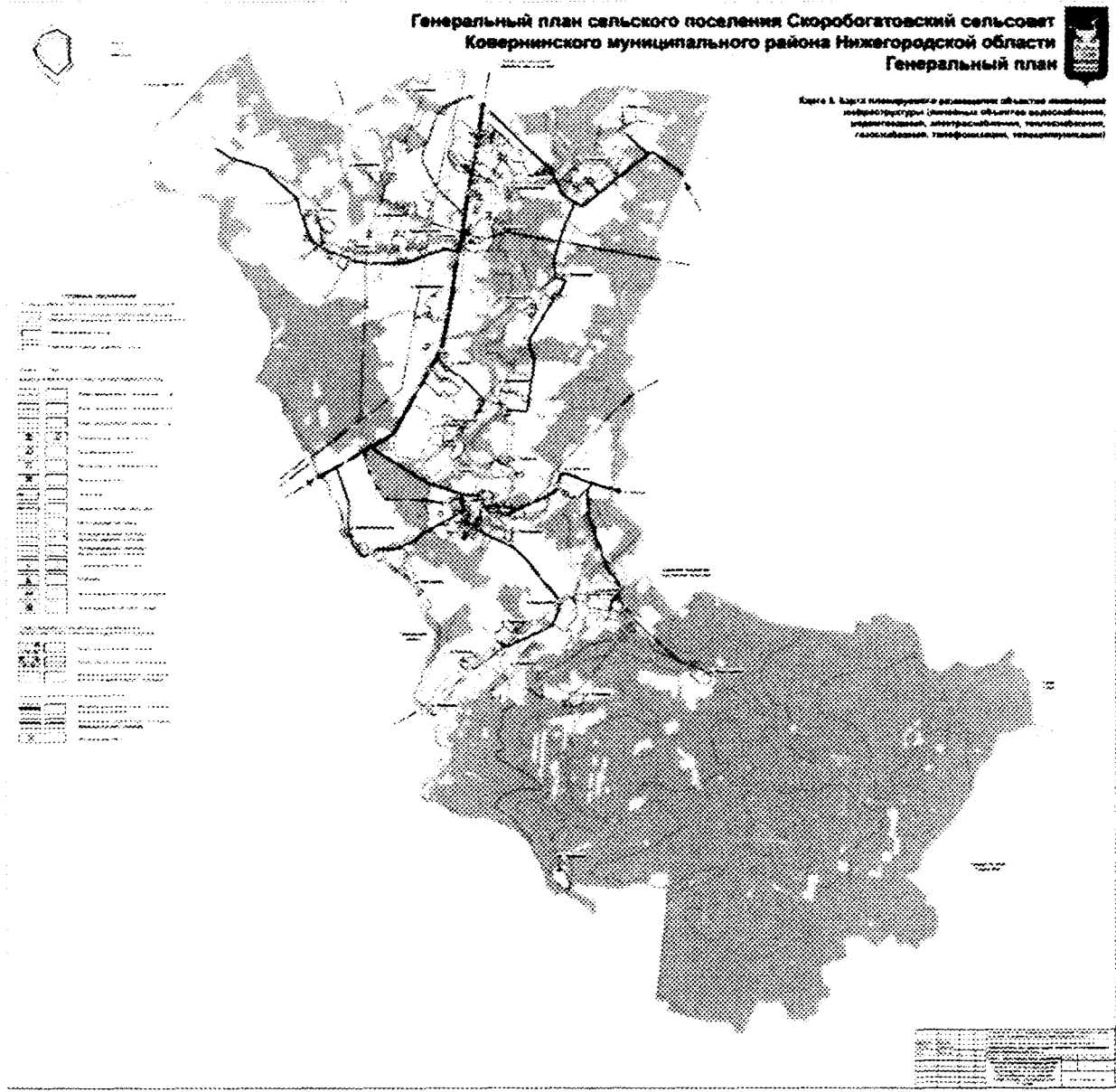


Генеральный план сельского поселения Скоробогатовский сельсовет
Ковернинского муниципального района Нижегородской области
Генеральный план

Масштаб 1:50000. Состояние на 01.01.2016 г. Г. Ковернино, С. Скоробогатово



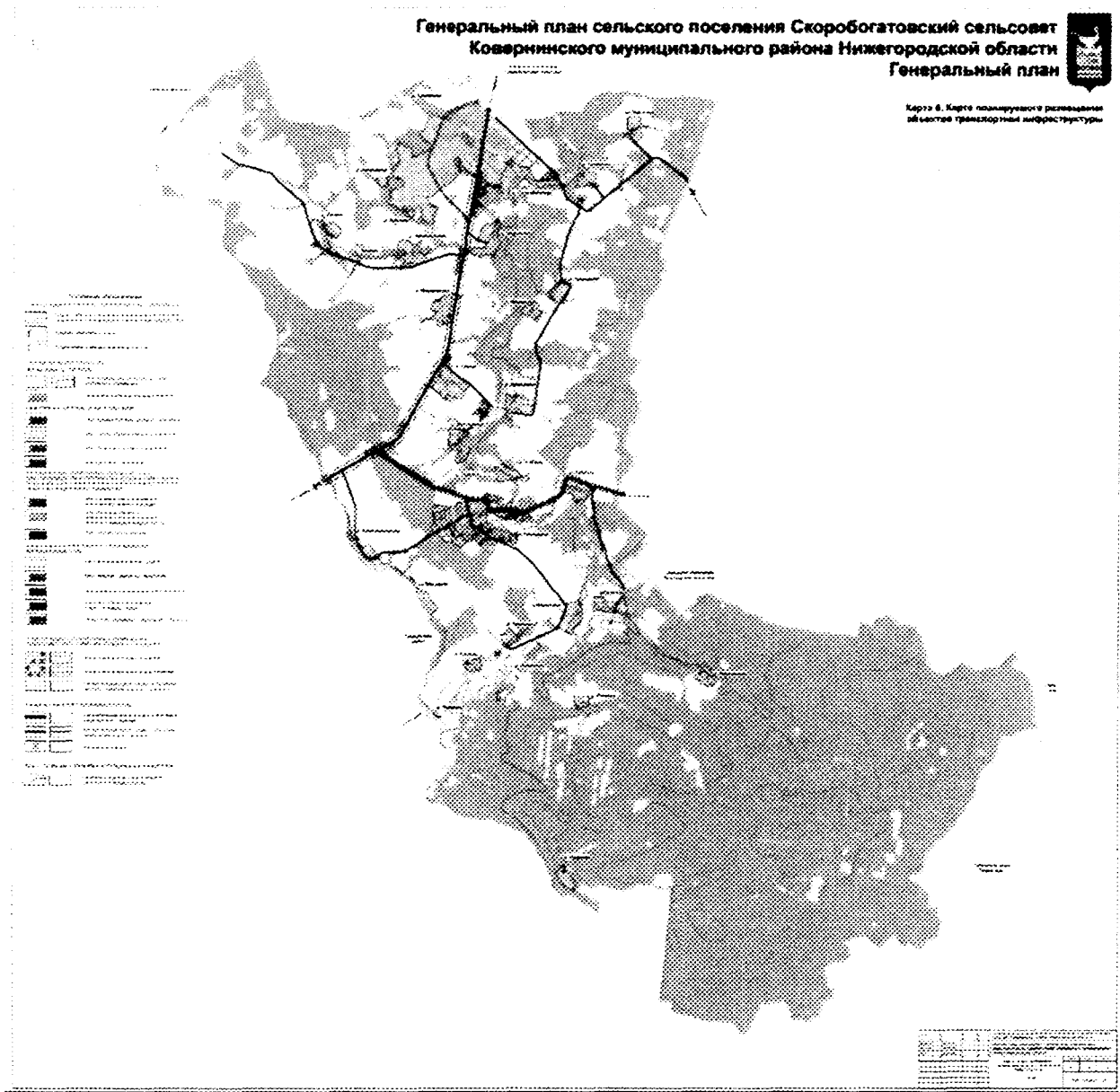
ПРИЛОЖЕНИЕ 6
к постановлению Правительства
Нижегородской области
от 7 декабря 2016 года № 833



ПРИЛОЖЕНИЕ 8
к постановлению Правительства
Нижегородской области
от 7 декабря 2016 года № 833



ПРИЛОЖЕНИЕ 9
к постановлению Правительства
Нижегородской области
от 7 декабря 2016 года № 833

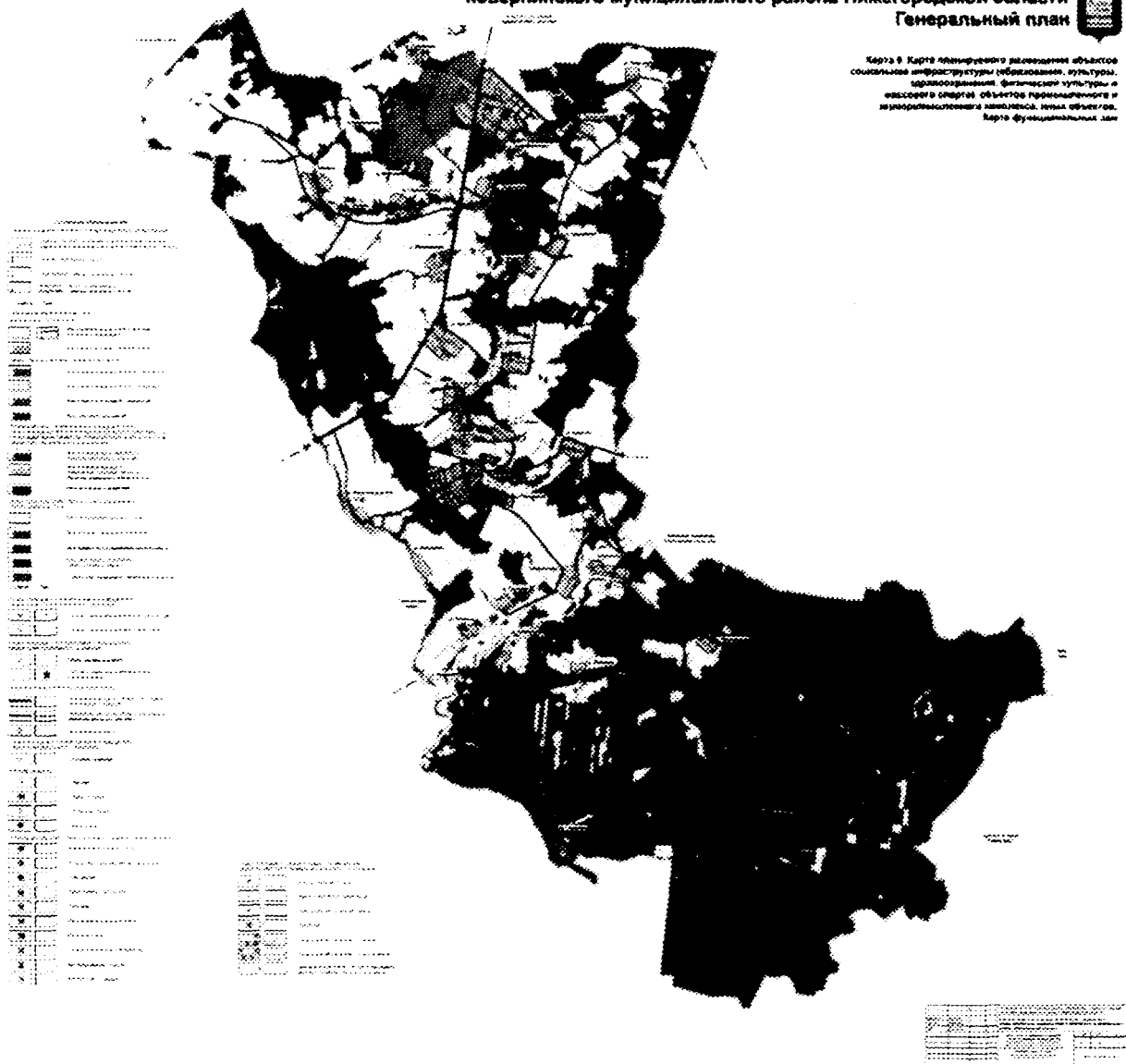


ПРИЛОЖЕНИЕ 10
к постановлению Правительства
Нижегородской области
от 7 декабря 2016 года № 833

Генеральный план сельского поселения Скоробогатовский сельсовет
Ковернинского муниципального района Нижегородской области
Генеральный план



Карта 9. Карта планировочного разведения объектов
социальной инфраструктуры (образования, культуры,
административной, физической культуры и
массового спорта), объектов промышленности и
информационных технологий, иных объектов.
Карта функционального зон.



ПРИЛОЖЕНИЕ 11
к постановлению Правительства
Нижегородской области
от 7 декабря 2016 года № 833

