



Правительство Нижегородской области

ПОСТАНОВЛЕНИЕ

02.12.2022

№ 1006

Об утверждении изменений в генеральный план сельского поселения Абрамовский сельсовет Арзамасского муниципального района Нижегородской области, утвержденный постановлением Правительства Нижегородской области от 23 декабря 2016 г. № 891

В соответствии со статьями 8², 24 Градостроительного кодекса Российской Федерации, пунктом 1 части 2 статьи 2 Закона Нижегородской области от 23 декабря 2014 г. № 197-3 «О перераспределении отдельных полномочий между органами местного самоуправления муниципальных образований Нижегородской области и органами государственной власти Нижегородской области», на основании протокола общественных обсуждений от 17 июня 2022 г., заключения о результатах общественных обсуждений от 21 июня 2022 г. Правительство Нижегородской области **п о с т а н о в л я е т:**

1. Утвердить прилагаемые изменения в генеральный план сельского поселения Абрамовский сельсовет Арзамасского муниципального района Нижегородской области, утвержденный постановлением Правительства Нижегородской области от 23 декабря 2016 г. № 891 (далее – генеральный план Абрамовского сельсовета), в части исключения информации о расположенном на территории сельского поселения Абрамовский сельсовет скотомогильнике южнее с.Абрамово Арзамасского муниципального района Нижегородской области.

2. Министерству градостроительной деятельности и развития агломераций Нижегородской области:

2.1. В течение семи дней направить настоящее постановление в администрацию сельского поселения Абрамовский сельсовет Арзамасского муниципального района Нижегородской области.

2.2. Обеспечить размещение настоящего постановления на официальном сайте Правительства Нижегородской области в информационно-телекоммуникационной сети «Интернет».

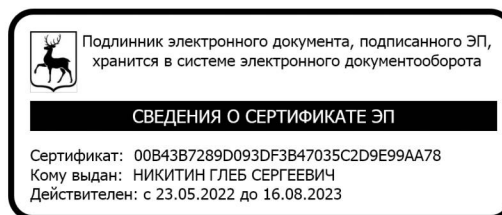
3. Рекомендовать администрации сельского поселения Абрамовский сельсовет Арзамасского муниципального района Нижегородской области обеспечить размещение генерального плана Абрамовского сельсовета с изменениями, утвержденными настоящим постановлением:

– на официальном сайте органа местного самоуправления в информационно-телекоммуникационной сети «Интернет»;

– в Федеральной государственной информационной системе территориального планирования не позднее десяти дней со дня его утверждения.

4. Настоящее постановление подлежит официальному опубликованию.

Губернатор



Г.С.Никитин

УТВЕРЖДЕНЫ

постановлением Правительства
Нижегородской области
от 02.12.2022 № 1006

ИЗМЕНЕНИЯ

**в генеральный план сельского поселения Абрамовский сельсовет
Арзамасского муниципального района Нижегородской области,
утвержденный постановлением Правительства Нижегородской
области от 23 декабря 2016 г. № 891**

Внести в графические материалы генерального плана сельского поселения Абрамовский сельсовет Арзамасского муниципального района Нижегородской области, утвержденного постановлением Правительства Нижегородской области от 23 декабря 2016 г. № 891, изменения в части исключения информации о расположенном на территории сельского поселения Абрамовский сельсовет скотомогильнике южнее с.Абрамово Арзамасского муниципального района Нижегородской области:

– в карте «Проектный план. Сводная карта. Зонирование территории» согласно приложению 1 к настоящим изменениям;

– в карте «Карта развития объектов и сетей инженерно-технического обеспечения (газоснабжение)» согласно приложению 2 к настоящим изменениям;

– в карте «Карта развития объектов и сетей инженерно-технического обеспечения (водоснабжение и канализация)» согласно приложению 3 к настоящим изменениям;

– в карте «Карта границ» согласно приложению 4 к настоящим изменениям;

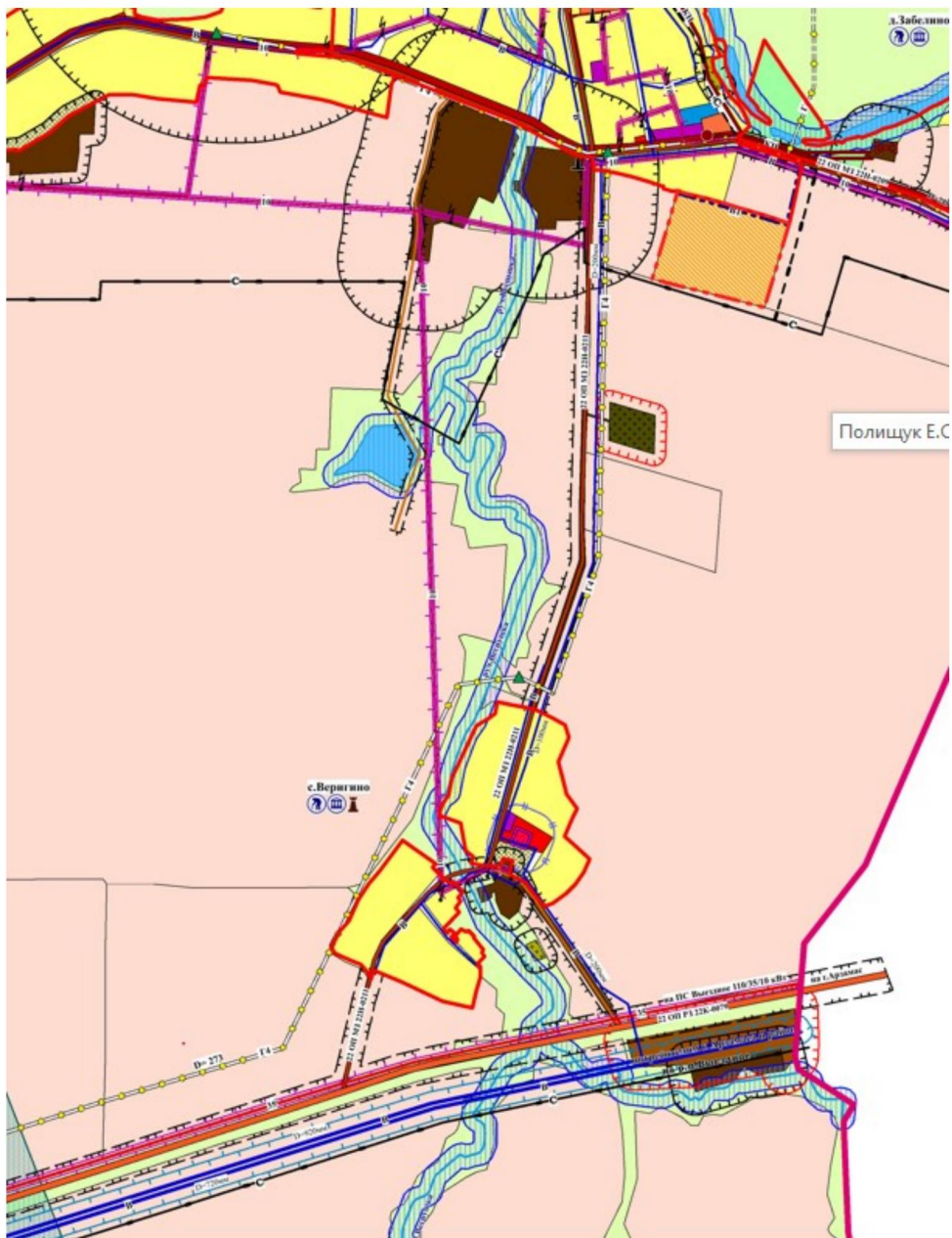
– в карте «Карта развития объектов социальной инфраструктуры. Карта развития объектов транспортной инфраструктуры» согласно приложению 5 к настоящим изменениям;

– в карте «Карта развития объектов и сетей инженерно-технического обеспечения (электроснабжение и связь)» согласно приложению 6 к настоящим изменениям.

ПРИЛОЖЕНИЕ 1

к изменениям в генеральный план
сельского поселения Абрамовский
сельсовет Арзамасского
муниципального района
Нижегородской области,
утвержденный постановлением
Правительства Нижегородской
области от 23 декабря 2016 г. № 891

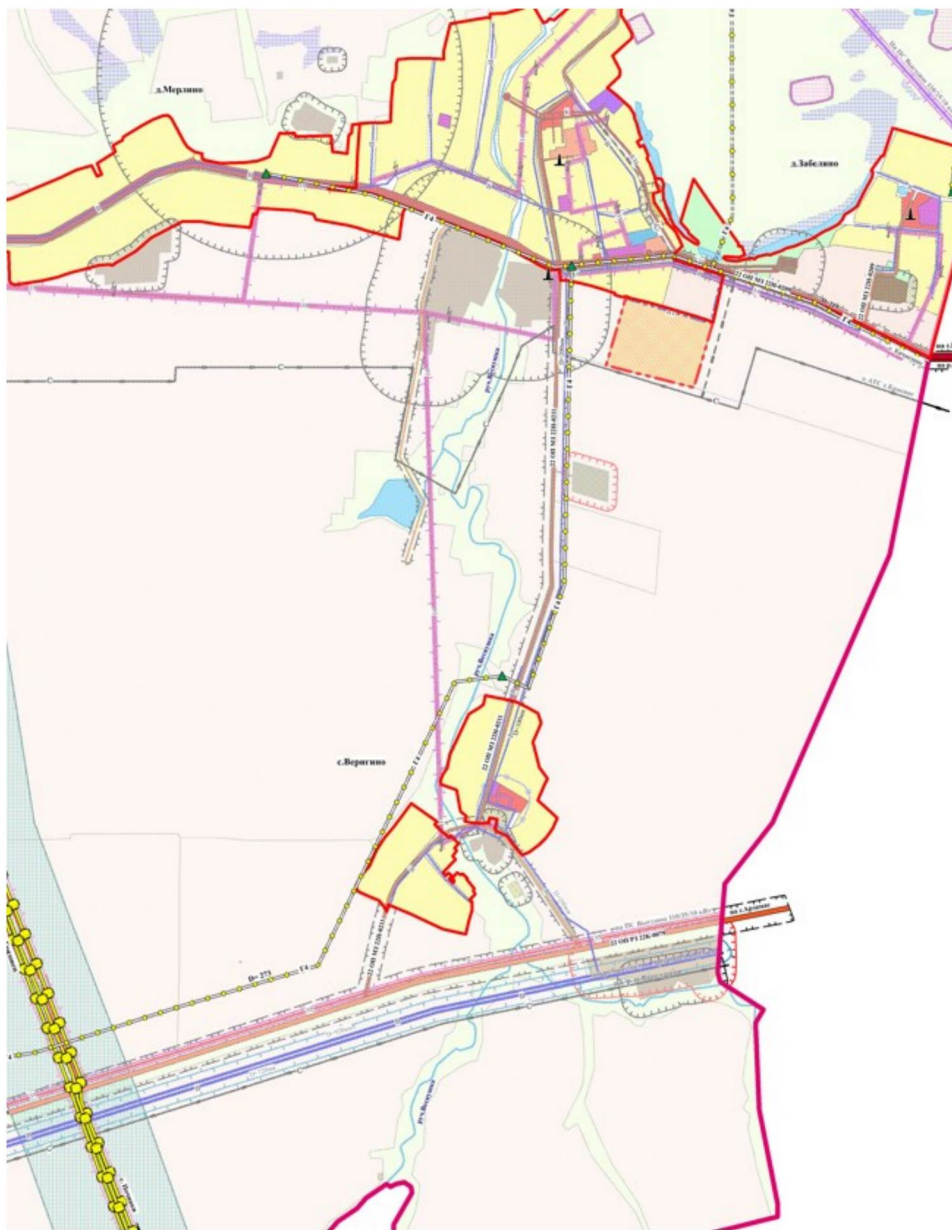
**Фрагмент карты «Проектный план. Сводная карта.
Зонирование территории»**



ПРИЛОЖЕНИЕ 2

к изменениям в генеральный план
сельского поселения Абрамовский
сельсовет Арзамасского
муниципального района
Нижегородской области,
утвержденный постановлением
Правительства Нижегородской
области от 23 декабря 2016 г. № 891

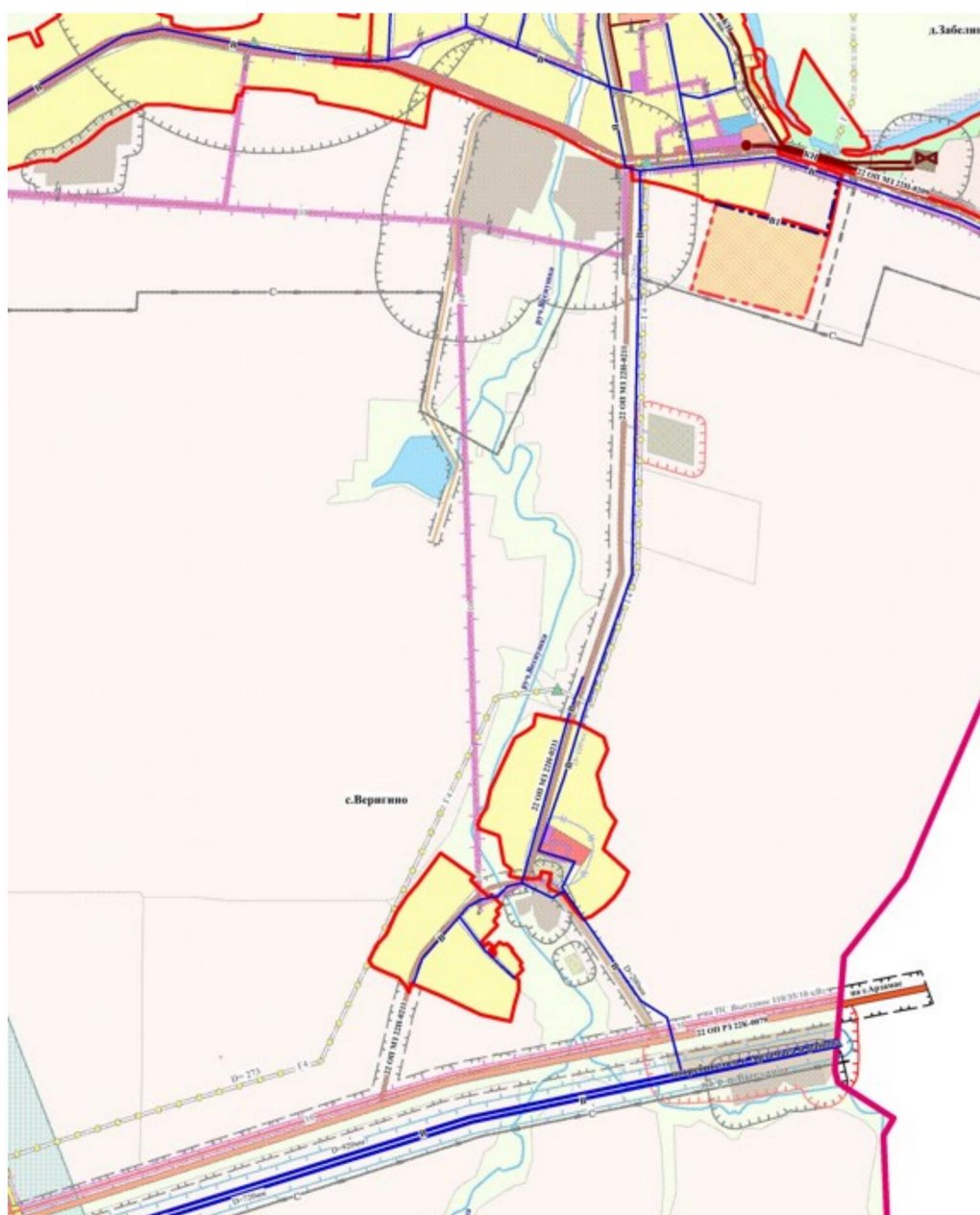
Фрагмент карты «Карта развития объектов и сетей инженерно-технического обеспечения (газоснабжение)»



ПРИЛОЖЕНИЕ 3

к изменениям в генеральный план
сельского поселения Абрамовский
сельсовет Арзамасского
муниципального района
Нижегородской области,
утвержденный постановлением
Правительства Нижегородской
области от 23 декабря 2016 г. № 891

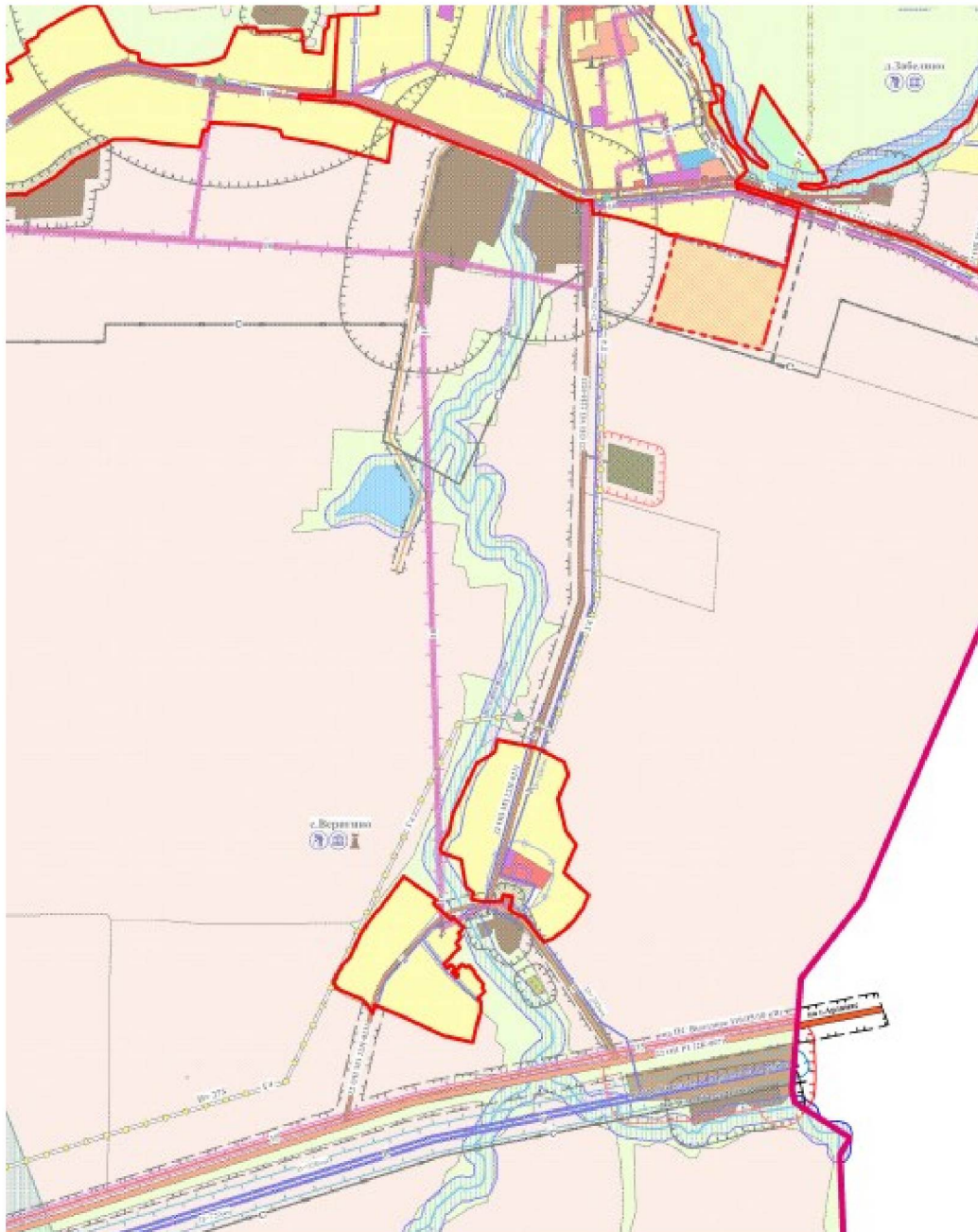
Фрагмент карты «Карта развития объектов и сетей инженерно-технического обеспечения (водоснабжение и канализация)»



ПРИЛОЖЕНИЕ 4

к изменениям в генеральный план
сельского поселения Абрамовский
сельсовет Арзамасского
муниципального района
Нижегородской области,
утвержденный постановлением
Правительства Нижегородской
области от 23 декабря 2016 г.
№ 891

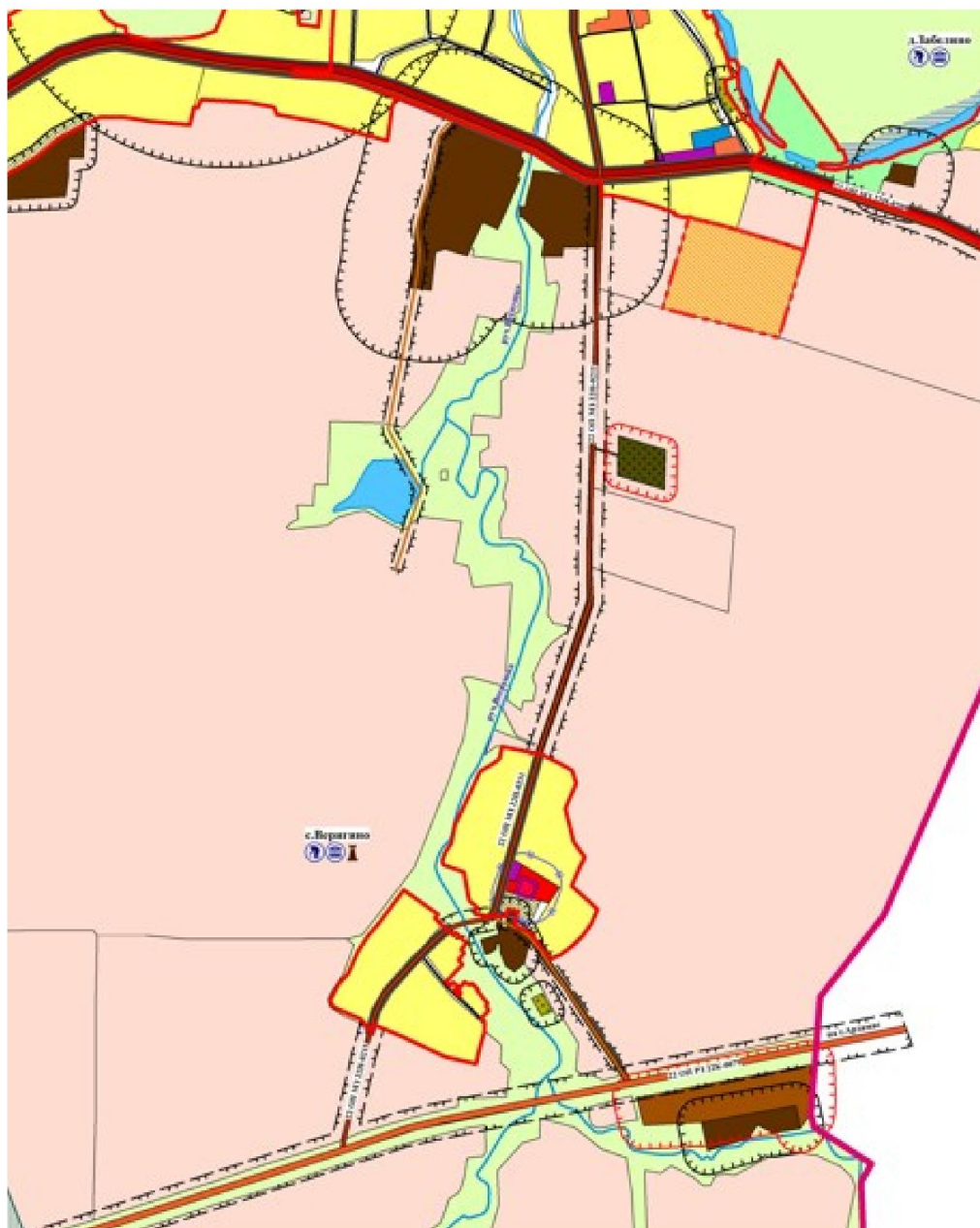
Фрагмент карты «Карта границ»



ПРИЛОЖЕНИЕ 5

к изменениям в генеральный план
сельского поселения Абрамовский
сельсовет Арзамасского
муниципального района
Нижегородской области,
утвержденный постановлением
Правительства Нижегородской
области от 23 декабря 2016 г.
№ 891

**Фрагмент карты «Карта развития объектов социальной
инфраструктуры. Карта развития объектов транспортной
инфраструктуры»**



ПРИЛОЖЕНИЕ 6

к изменениям в генеральный план
сельского поселения Абрамовский
сельсовет Арзамасского
муниципального района
Нижегородской области,
утвержденный постановлением
Правительства Нижегородской
области от 23 декабря 2016 г.
№ 891

Фрагмент карты «Карта развития объектов и сетей инженерно-технического обеспечения (электроснабжение и связь)»

