



Правительство Нижегородской области

ПОСТАНОВЛЕНИЕ

03.10.2023

№ 895

Об утверждении изменений в схему территориального планирования Нижегородской области, утвержденную постановлением Правительства Нижегородской области от 29 апреля 2010 г. № 254

В соответствии со статьями 7, 14–16 Градостроительного кодекса Российской Федерации, постановлением Правительства Российской Федерации от 24 марта 2007 г. № 178 «Об утверждении положения о согласовании проекта схемы территориального планирования двух и более субъектов Российской Федерации или проекта схемы территориального планирования субъекта Российской Федерации», статьей 5 Закона Нижегородской области от 8 апреля 2008 г. № 37-З «Об основах регулирования градостроительной деятельности на территории Нижегородской области», на основании распоряжения Правительства Нижегородской области от 12 сентября 2022 г. № 1058-р «О принятии решения о внесении изменений в Схему территориального планирования Нижегородской области, утвержденную постановлением Правительства Нижегородской области от 29 апреля 2010 г. № 254» и в целях обеспечения устойчивого развития территории Нижегородской области Правительство Нижегородской области **п о с т а н о в л я е т**:

1. Утвердить прилагаемые изменения в схему территориального планирования Нижегородской области, утвержденную постановлением Правительства Нижегородской области от 29 апреля 2010 г. № 254.

2. Внести в постановление Правительства Нижегородской области от 29 апреля 2010 г. № 254 «Об утверждении схемы территориального планирования Нижегородской области» следующие изменения:

2.1. Приложение 1 к постановлению изложить в новой редакции согласно приложению 1 к настоящему постановлению.

2.2. Приложение 2 к постановлению изложить в новой редакции согласно приложению 2 к настоящему постановлению.

2.3. Приложение 3 к постановлению изложить в новой редакции согласно приложению 3 к настоящему постановлению.

2.4. Приложение 4 к постановлению изложить в новой редакции согласно приложению 4 к настоящему постановлению.

2.5. Приложение 5 к постановлению изложить в новой редакции согласно приложению 5 к настоящему постановлению.

2.6. Приложение 6 к постановлению изложить в новой редакции согласно приложению 6 к настоящему постановлению.

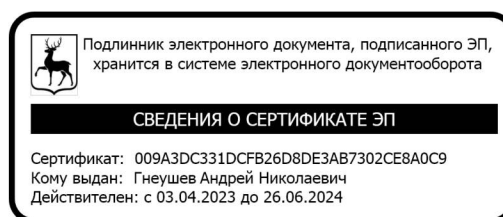
2.7. Приложение 7 к постановлению изложить в новой редакции согласно приложению 7 к настоящему постановлению.

2.8. Приложение 8 к постановлению изложить в новой редакции согласно приложению 8 к настоящему постановлению.

3. Министерству градостроительной деятельности и развития агломераций Нижегородской области обеспечить размещение схемы территориального планирования Нижегородской области с изменениями, утвержденными настоящим постановлением, в Федеральной государственной информационной системе территориального планирования не позднее десяти дней со дня его утверждения.

4. Настоящее постановление вступает в силу со дня его официального опубликования.

И.о.Губернатора



А.Н.Гнеушев

ПРИЛОЖЕНИЕ 1
к постановлению Правительства
Нижегородской области
от 03.10.2023 № 895

«ПРИЛОЖЕНИЕ 1
к постановлению Правительства
Нижегородской области
от 29 апреля 2010 г. № 254

ПОЛОЖЕНИЕ О ТЕРРИТОРИАЛЬНОМ ПЛАНИРОВАНИИ

1. Общие положения

1.1. В соответствии с градостроительным законодательством Схема территориального планирования Нижегородской области (далее – схема территориального планирования) является документом территориального планирования субъекта Российской Федерации. Схемой территориального планирования определено, исходя из совокупности социальных, экономических, экологических и иных факторов, назначение территорий Нижегородской области в целях обеспечения их устойчивого развития, развития инженерной, транспортной и социальной инфраструктур, обеспечения учета интересов граждан и их объединений, Российской Федерации, субъектов Российской Федерации, муниципальных образований.

1.2. Схема территориального планирования разработана в соответствии с Градостроительным кодексом Российской Федерации, постановлением Правительства Российской Федерации от 24 марта 2007 г. № 178 «Об утверждении положения о согласовании проекта схемы территориального планирования двух и более субъектов Российской Федерации или проекта схемы территориального планирования субъекта Российской Федерации», законами и иными нормативными правовыми актами Нижегородской области.

1.3. Подготовка схемы территориального планирования осуществлена на основании стратегий (программ) развития отдельных отраслей экономики, приоритетных национальных проектов, межгосударственных программ, Стратегии пространственного развития Российской Федерации на период до 2025 года, утвержденной распоряжением Правительства Российской Федерации от 13 февраля 2019 г. № 207-р, Федеральным законом от 21 декабря 2021 г. № 414-ФЗ "Об общих принципах организации публичной власти в субъектах Российской Федерации", Стратегии социально-экономического развития Нижегородской области до 2035 года, утвержденной постановлением Правительства Нижегородской области от 21 декабря 2018 г. № 889, с учетом государственных программ Нижегородской области, принятых в установленном порядке и реализуемых за счет средств областного бюджета, решений органов государственной власти, иных главных распорядителей средств областного бюджета, предусматривающих создание объектов регионального значения, инвестиционных программ субъектов естественных монополий, организаций коммунального комплекса и сведений, содержащихся в федеральной государственной информационной системе территориального планирования.

1.4. Подготовка схемы территориального планирования осуществлена с учетом положений о территориальном планировании, содержащихся в документах территориального планирования Российской Федерации, документах территориального планирования муниципальных образований Нижегородской области, а также с учетом предложений заинтересованных лиц.

1.5. В настоящем Положении указываются сведения о видах, назначении и наименованиях планируемых для размещения объектов регионального значения Нижегородской области, их основные характеристики, их местоположение (указываются наименования муниципального района, городского (муниципального) округа), а также характеристики зон с особыми условиями использования территорий в случае, если установление таких зон требуется в связи с размещением данных объектов.

Постановлением Правительства Нижегородской области от 18 июня 2020 г. № 493 «О перечне муниципальных образований Нижегородской области» определено общее количество муниципальных образований в Нижегородской области 51, из них городских округов – 15, муниципальных округов – 36.

1.6. Реализация схемы территориального планирования Нижегородской области осуществляется путем выполнения мероприятий, которые предусмотрены государственными программами Нижегородской области, утвержденными Правительством Нижегородской области и реализуемыми за счет средств областного бюджета, иными нормативными правовыми актами Правительства Нижегородской области, или в установленном Правительством Нижегородской области порядке решениями главных распорядителей средств областного бюджета, или инвестиционными программами субъектов естественных монополий. Указанные мероприятия могут включать:

1) подготовку и утверждение документации по планировке территории в соответствии со схемой территориального планирования;

2) принятие в порядке, установленном законодательством Российской Федерации, решений о резервировании земель, об изъятии, в том числе путем выкупа, земельных участков для государственных или муниципальных нужд, о переводе земель или земельных участков из одной категории в другую;

3) создание объектов регионального значения на основании документации по планировке территории.

1.7. Указанные в настоящем Положении характеристики планируемых для размещения объектов регионального значения (площадь, протяженность, количество мест и иные) являются ориентировочными и подлежат уточнению в документации по планировке территории и в проектной документации на соответствующие объекты.

1.8. Характеристики зон с особыми условиями использования территории планируемых объектов регионального значения в случае, если установление таких зон требуется в связи с размещением данных объектов, определены в соответствии с законодательством Российской Федерации.

Размеры санитарно-защитных зон планируемых объектов регионального значения, являющихся источниками воздействия на среду обитания, определены в соответствии с СанПиН 2.2.1/2.1.1.1200-03 «Санитарно-защитные зоны и санитарная классификация предприятий, сооружений и иных объектов», утвержденными постановлением Главного государственного санитарного врача Российской Федерации от 25 сентября 2007 г. № 74 (далее – СанПиН 2.2.1/2.1.1.1200-03).

Размеры санитарно-защитных зон планируемых объектов регионального значения, являющихся источниками воздействия на среду обитания, для которых СанПиН 2.2.1/2.1.1.1200-03 не установлены размеры санитарно-защитной зоны и рекомендуемые разрывы, а также размеры санитарно-защитных зон планируемых объектов регионального значения I – III класса опасности, определяются проектами ориентировочного размера санитарно-защитной зоны соответствующих объектов.

2. Сведения о видах, назначении и наименованиях планируемых для размещения объектов регионального значения, их основные характеристики, местоположение

2.1. ОБЪЕКТЫ РЕГИОНАЛЬНОГО ЗНАЧЕНИЯ ЭНЕРГЕТИЧЕСКИХ СИСТЕМ, ЛИНЕЙНЫЕ ОБЪЕКТЫ РЕГИОНАЛЬНОГО ЗНАЧЕНИЯ, ОБЕСПЕЧИВАЮЩИЕ ДЕЯТЕЛЬНОСТЬ СУБЪЕКТОВ ЕСТЕСТВЕННЫХ МОНОПОЛИЙ (В ОБЛАСТИ ЭЛЕКТРОЭНЕРГЕТИКИ)

№ п/п	Наименование объекта	Основные характеристики объекта	Местоположение объекта	Срок реализации	Зоны с особыми условиями использования территории
Центры питания (ПС) в диапазоне напряжения 220, 110, 35 кВ					
1.	Реконструкция ПС 110/35/6 кВ Останкино	Замена трансформатора 3,2 МВА на 4 МВА	г.о.г. Бор, п. Останкино	2022 год	Постановление Правительства Российской Федерации от 24 февраля 2009 г. № 160 «О порядке установления охранных зон объектов электросетевого хозяйства и особых условий использования земельных участков, расположенных в границах таких зон»
2.	Реконструкция ПС 110/35/10 кВ Воскресенская	Замена трансформатора для подключения новых заявителей	Воскресенский МО, р.п. Воскресенское	2022 год	Постановление Правительства Российской Федерации от 24 февраля 2009 г. № 160 «О порядке установления охранных зон объектов электросетевого хозяйства и особых условий использования земельных участков, расположенных в границах таких зон»
3.	Реконструкция ПС 110кВ Буревестник	Замена трансформаторов 10+16 МВА на 2х25 МВА	Богородский МО, п. Буревестник	2022 год	Постановление Правительства Российской Федерации от 24 февраля 2009 г. № 160 «О порядке установления охранных зон объектов электросетевого хозяйства и особых условий использования земельных участков, расположенных в границах таких зон»
4.	Реконструкция ПС 110/6 кВ Заволжская	Замена трансформатора 5,6 МВА на 6,3 МВА	Городецкий МО, д. Гордеево	2022 год	Постановление Правительства Российской Федерации от 24 февраля 2009 г. № 160 «О порядке установления охранных зон объектов электросетевого хозяйства и особых условий использования земельных участков, расположенных в границах таких зон»

№ п/п	Наименование объекта	Основные характеристики объекта	Местоположение объекта	Срок реализации	Зоны с особыми условиями использования территории
5.	Реконструкция ПС 110/10/6 кВ Свердловская	Замена трансформатора 32 МВА на 40 МВА. Установка ячейки 110 кВ	г.о.г. Нижний Новгород, ул. Ломоносова, 12	2020 год	Постановление Правительства Российской Федерации от 24 февраля 2009 г. № 160 «О порядке установления охранных зон объектов электросетевого хозяйства и особых условий использования земельных участков, расположенных в границах таких зон»
6.	Реконструкция ПС 110/35/10 кВ Дальнее Константиново	Замена двух трансформаторов по 16 МВА на 2х25 МВА	г.о.г. Нижний Новгород, Суроватиха	2020 год	Постановление Правительства Российской Федерации от 24 февраля 2009 г. № 160 «О порядке установления охранных зон объектов электросетевого хозяйства и особых условий использования земельных участков, расположенных в границах таких зон»
7.	Реконструкция. ПС-110 кВ Богородская Т-1. Производственное отделение Кстовские электрические сети. Замена трансформатора 110 кВ мощностью 15 МВА на трансформатор мощностью 25 МВА; Реконструкция. ПС-110 кВ Богородская Т-2. Производственное отделение Кстовские электрические сети. Замена трансформатора 110 кВ мощностью 15 МВА на трансформатор мощностью 25 МВА	Замена трансформатора 15 МВА на 25 МВА	Богородский МО, г. Богородск	2024 - 2025 год	Постановление Правительства Российской Федерации от 24 февраля 2009 г. № 160 «О порядке установления охранных зон объектов электросетевого хозяйства и особых условий использования земельных участков, расположенных в границах таких зон»

№ п/п	Наименование объекта	Основные характеристики объекта	Местоположение объекта	Срок реализации	Зоны с особыми условиями использования территории
8.	Реконструкция ПС 110/35/6 Кожевенная	Замена трансформатора 16 МВА на 25 МВА	Богородский МО, г. Богородск, ул. Заводская, 4А	2022 год	Постановление Правительства Российской Федерации от 24 февраля 2009 г. № 160 «О порядке установления охранных зон объектов электросетевого хозяйства и особых условий использования земельных участков, расположенных в границах таких зон»
9.	Реконструкция ПС 110/10 кВ Просек	Т-1 ПО КЭС. Замена трансформатора 110 кВ мощностью 5,6 МВА на трансформатор мощностью 6,3 МВА	Лысковский МО, с. Просек	2022 год	Постановление Правительства Российской Федерации от 24 февраля 2009 г. № 160 «О порядке установления охранных зон объектов электросетевого хозяйства и особых условий использования земельных участков, расположенных в границах таких зон»
10.	Реконструкция ПС 110 кВ Ковалиха с заменой трансформатора Т-2 мощностью 40 МВА (номинальная мощность обмотки 6 кВ - 20 МВА) на новый, с номинальной мощностью расщепленной обмотки 6 кВ не менее 40 МВА (номинальные мощности обмоток нового трансформатора Т-2: ВН – 40 МВА, НН 10 кВ – аналогично существующей (20 МВА), НН 6 кВ – не менее 40 МВА)	Замена трансформатора Т- 2 мощностью 40 МВА (номинальная мощность обмотки 6 кВ - 20 МВА) на новый, с номинальной мощностью расщепленной обмотки 6 кВ не менее 40 МВА	г.о.г. Нижний Новгород, ул. Генкиной, 110г	2022 год	Постановление Правительства Российской Федерации от 24 февраля 2009 г. № 160 «О порядке установления охранных зон объектов электросетевого хозяйства и особых условий использования земельных участков, расположенных в границах таких зон»
11.	Реконструкция ПС 110/10/6 кВ НИИТОП	Замена трансформатора 25	г.о.г. Нижний Новгород, ул.	2020 год	Постановление Правительства Российской Федерации от 24 февраля 2009 г.

№ п/п	Наименование объекта	Основные характеристики объекта	Местоположение объекта	Срок реализации	Зоны с особыми условиями использования территории
		МВА на трансформатор мощностью 40 МВА	Ошарская, 95		№ 160 «О порядке установления охранных зон объектов электросетевого хозяйства и особых условий использования земельных участков, расположенных в границах таких зон»
12.	Реконструкция ПС 110/6 кВ Ленинская	Замена трансформатора 16 МВА на 25 МВА	г.о.г. Нижний Новгород	2021 год	Постановление Правительства Российской Федерации от 24 февраля 2009 г. № 160 «О порядке установления охранных зон объектов электросетевого хозяйства и особых условий использования земельных участков, расположенных в границах таких зон»
13.	Реконструкция ПС 110/6 кВ Спутник	Замена трансформаторов 25+32 МВА на 2x40 МВА	г.о.г. Нижний Новгород,	2022 год	Постановление Правительства Российской Федерации от 24 февраля 2009 г. № 160 «О порядке установления охранных зон объектов электросетевого хозяйства и особых условий использования земельных участков, расположенных в границах таких зон»
14.	Реконструкция ПС 110/6 кВ Старосормовская	Замена трансформатора 32 МВА на 40 МВА	г.о.г. Нижний Новгород	2022 год	Постановление Правительства Российской Федерации от 24 февраля 2009 г. № 160 «О порядке установления охранных зон объектов электросетевого хозяйства и особых условий использования земельных участков, расположенных в границах таких зон»
15.	Реконструкция ПС 110/6 кВ Сатис	Замена трансформатора 5,6 МВА на 6,3 МВА	г.о.г. Первомайск, п. Сатис, ул. 1 Железнодорожная	2022 год	Постановление Правительства Российской Федерации от 24 февраля 2009 г. № 160 «О порядке установления охранных зон объектов электросетевого хозяйства и особых условий использования земельных участков, расположенных в границах таких зон»
16.	Реконструкция ПС 110/6 кВ Первомайск	Замена трансформатора 15 МВА на 25 МВА	г.о.г. Первомайск, ул. Юбилейная, 22	2022 год	Постановление Правительства Российской Федерации от 24 февраля 2009 г. № 160 «О порядке установления охранных зон объектов электросетевого хозяйства и особых условий

№ п/п	Наименование объекта	Основные характеристики объекта	Местоположение объекта	Срок реализации	Зоны с особыми условиями использования территории
					использования земельных участков, расположенных в границах таких зон»
17.	Реконструкция ПС 110/10 кВ Доскино	Замена трансформатора 10 МВА на 16 МВА	г.о.г. Нижний Новгород	2022 год	Постановление Правительства Российской Федерации от 24 февраля 2009 г. № 160 «О порядке установления охранных зон объектов электросетевого хозяйства и особых условий использования земельных участков, расположенных в границах таких зон»
18.	Реконструкция ПС 110/10 кВ Западная	Замена трансформатора 31,5 МВА на 40 МВА	г.о.г.Дзержинск, ул. Бутлерова, 42А	2022 год	Постановление Правительства Российской Федерации от 24 февраля 2009 г. № 160 «О порядке установления охранных зон объектов электросетевого хозяйства и особых условий использования земельных участков, расположенных в границах таких зон»
19.	Реконструкция ПС 110/35/10 кВ Кузьминка	Замена трансформатора 5,6 МВА на 6,3 МВА	Краснооктябрьский МО, д. Кузьминка	2022 год	Постановление Правительства Российской Федерации от 24 февраля 2009 г. № 160 «О порядке установления охранных зон объектов электросетевого хозяйства и особых условий использования земельных участков, расположенных в границах таких зон»
20.	Реконструкция ПС 110/6 кВ Навашино	Замена трансформаторов 2 по 7,5 МВА на 16 МВА	г.о. Навашинский, ул. Льва Толстого, 29	2022 год	Постановление Правительства Российской Федерации от 24 февраля 2009 г. № 160 «О порядке установления охранных зон объектов электросетевого хозяйства и особых условий использования земельных участков, расположенных в границах таких зон»
21.	Строительство ПС 110 кВ Новинки	Установленная мощность трансформаторов 2х25 МВА	Богородский МО, п. Новинки	2022 год	Постановление Правительства Российской Федерации от 24 февраля 2009 г. № 160 «О порядке установления охранных зон объектов электросетевого хозяйства и особых условий использования земельных участков, расположенных в границах таких зон»

№ п/п	Наименование объекта	Основные характеристики объекта	Местоположение объекта	Срок реализации	Зоны с особыми условиями использования территории
22.	Реконструкция ПС 35/10 кВ Большое Болдино	Замена трансформаторов 2x4 на 2x6,3 МВА	Б.Болдинский МО, с. Б.Болдино	2022 год	Постановление Правительства Российской Федерации от 24 февраля 2009 г. № 160 «О порядке установления охранных зон объектов электросетевого хозяйства и особых условий использования земельных участков, расположенных в границах таких зон»
23.	Реконструкция ПС 35/10 кВ Сицкая	Замена трансформатора 35 кВ мощностью 5,6 МВА на трансформатор 6,3 МВА	г.о.г. Чкаловск, с. Сицкое	2022 год	Постановление Правительства Российской Федерации от 24 февраля 2009 г. № 160 «О порядке установления охранных зон объектов электросетевого хозяйства и особых условий использования земельных участков, расположенных в границах таких зон»
24.	Реконструкция ПС 35/10 Куликово	Замена трансформатора 35 кВ мощностью 3,2 МВА на трансформатор мощностью 6.3 МВА. Замена трансформатора 35 кВ мощностью 4 МВА на трансформатор мощностью 6,3 МВА	Богородский МО, у д. Куликово	2022 год	Постановление Правительства Российской Федерации от 24 февраля 2009 г. № 160 «О порядке установления охранных зон объектов электросетевого хозяйства и особых условий использования земельных участков, расположенных в границах таких зон»
25.	Реконструкция ПС 35/6 Горбатовская	Т-1 ПО КЭС. Замена трансформатора 35 кВ мощностью 3,2 МВА на трансформатор мощностью 6,3 МВА	Павловский МО, г. Горбатов	-	Постановление Правительства Российской Федерации от 24 февраля 2009 г. № 160 «О порядке установления охранных зон объектов электросетевого хозяйства и особых условий использования земельных участков, расположенных в границах таких зон»
26.	Реконструкция ПС 35/10 кВ Тоншаево	Замена трансформатора для подключения новых	Тоншаевский МО, р.п. Тоншаево	2022	Постановление Правительства Российской Федерации от 24 февраля 2009 г. № 160 «О порядке установления охранных зон объектов

№ п/п	Наименование объекта	Основные характеристики объекта	Местоположение объекта	Срок реализации	Зоны с особыми условиями использования территории
		заявителей			электросетевого хозяйства и особых условий использования земельных участков, расположенных в границах таких зон»
27.	Реконструкция ПС 35/10 кВ Мухтолово	Т-2 ПО ЮЭС. Замена трансформатора 35 кВ мощностью 3,2 МВА на трансформатор мощностью 4 МВА	Ардатовский МО, пос. Мухтолово	2022	Постановление Правительства Российской Федерации от 24 февраля 2009 г. № 160 «О порядке установления охранных зон объектов электросетевого хозяйства и особых условий использования земельных участков, расположенных в границах таких зон»
28.	Строительство электрической подстанции 220/10 кВ	Будут уточнены на дальнейших стадиях проектирования	г. Дзержинск, Автозаводское ш., з/у 107, с южной стороны от земельного участка с кадастровым номером 52:21:0000157:480	2022-2023	Постановление Правительства Российской Федерации от 24 февраля 2009 г. № 160 «О порядке установления охранных зон объектов электросетевого хозяйства и особых условий использования земельных участков, расположенных в границах таких зон»
29.	Реконструкция ПС 110/6 кВ ГАСТ	Установленная мощность трансформаторов 2x 16 МВА	Кстовский МО, с. Федяково, 0,9 км по направлению на юго-восток, участок № 2	2023 год (2020-2024)	Постановление Правительства Российской Федерации от 24 февраля 2009 г. № 160 «О порядке установления охранных зон объектов электросетевого хозяйства и особых условий использования земельных участков, расположенных в границах таких зон»
30.	Реконструкция ПС 110 кВ «Афонинская»	Установленная мощность трансформаторов 2x16 МВА	Кстовский МО	2022 год	Постановление Правительства Российской Федерации от 24 февраля 2009 г. № 160 «О порядке установления охранных зон объектов электросетевого хозяйства и особых условий использования земельных участков, расположенных в границах таких зон»
31.	Реконструкция ПС 110 кВ Павлово с заменой	Трансформаторная мощность 32 МВА	Павловский МО	2024	Постановление Правительства Российской Федерации от 24 февраля 2009 г. № 160 «О

№ п/п	Наименование объекта	Основные характеристики объекта	Местоположение объекта	Срок реализации	Зоны с особыми условиями использования территории
	трансформатора Т-1 110/35/6 кВ мощностью 20 МВА на трансформатор 110/35/6 кВ мощностью 32 МВА				порядке установления охранных зон объектов электросетевого хозяйства и особых условий использования земельных участков, расположенных в границах таких зон»
32.	Строительство новой ПС 110/6кВ ПО «Балахнинские электрические сети». Заявитель «ФГКУ комбинат «Монтаж» управление федерального агентства по государственным резервам по Приволжскому ФО» от 1 ноября 2018 г. № 521018732 (5,0МВА)	Трансформаторная мощность 5 МВА	Балахнинский МО	2020	Постановление Правительства Российской Федерации от 24 февраля 2009 г. № 160 «О порядке установления охранных зон объектов электросетевого хозяйства и особых условий использования земельных участков, расположенных в границах таких зон»
33.	Строительство ПС 110 кВ в п. Новинки с питающими ЛЭП 110 кВ	Будут уточнены на дальнейших стадиях проектирования	г.о.г. Нижний Новгород, п. Новинки	-	Постановление Правительства Российской Федерации от 24 февраля 2009 г. № 160 «О порядке установления охранных зон объектов электросетевого хозяйства и особых условий использования земельных участков, расположенных в границах таких зон»
34.	Строительство ПС 110 кВ в д.Ольгино с питающими ЛЭП 110 кВ	Будут уточнены на дальнейших стадиях проектирования	г.о.г. Нижний Новгород, д.Ольгино	-	Постановление Правительства Российской Федерации от 24 февраля 2009 г. № 160 «О порядке установления охранных зон объектов электросетевого хозяйства и особых условий использования земельных участков, расположенных в границах таких зон»
35.	Реконструкция ПС 110 кВ Приокская с заменой трансформатора Т-1 110/6	Будут уточнены на дальнейших стадиях проектирования	г.о.г. Нижний Новгород	2025	Постановление Правительства Российской Федерации от 24 февраля 2009 г. № 160 «О порядке установления охранных зон объектов

№ п/п	Наименование объекта	Основные характеристики объекта	Местоположение объекта	Срок реализации	Зоны с особыми условиями использования территории
	кВ мощностью 31,5 МВА на трансформатор мощностью 40 МВА				электросетевого хозяйства и особых условий использования земельных участков, расположенных в границах таких зон»
36.	Реконструкция ПС 110 кВ Приокская с заменой трансформатора Т-2 110/6 кВ мощностью 31,5 МВА на трансформатор мощностью 40 МВА	Будут уточнены на дальнейших стадиях проектирования	г.о.г Нижний Новгород	2025	Постановление Правительства Российской Федерации от 24 февраля 2009 г. № 160 «О порядке установления охранных зон объектов электросетевого хозяйства и особых условий использования земельных участков, расположенных в границах таких зон»
37.	Техническое перевооружение ГПП "Лесная" с заменой трансформаторов ТДН-10000/110 на ТРДН-16000/110 - 2 шт.	Будут уточнены на дальнейших стадиях проектирования	г.о.г. Саров	2022	Постановление Правительства Российской Федерации от 24 февраля 2009 г. № 160 «О порядке установления охранных зон объектов электросетевого хозяйства и особых условий использования земельных участков, расположенных в границах таких зон»
38.	Строительство ПС 110 кВ ООО "ПСК" с установленной мощностью трансформаторов 2х25 МВА	Будут уточнены на дальнейших стадиях проектирования	г.о.г. Дзержинск	2021	Постановление Правительства Российской Федерации от 24 февраля 2009 г. № 160 «О порядке установления охранных зон объектов электросетевого хозяйства и особых условий использования земельных участков, расположенных в границах таких зон»
39.	Строительство ПС 110 кВ ГПП N 10 АО "ВМЗ"	Будут уточнены на дальнейших стадиях проектирования	г.о.г. Выкса	2024	Постановление Правительства Российской Федерации от 24 февраля 2009 г. № 160 «О порядке установления охранных зон объектов электросетевого хозяйства и особых условий использования земельных участков, расположенных в границах таких зон»
40.	ПС 110 кВ ГПП N 10 АО "ВМЗ". Замена трансформаторов 2х80 МВА на трансформаторы 2х125 МВА	Будут уточнены на дальнейших стадиях проектирования	г.о.г. Выкса	2024	Постановление Правительства Российской Федерации от 24 февраля 2009 г. № 160 «О порядке установления охранных зон объектов электросетевого хозяйства и особых условий использования земельных участков,

№ п/п	Наименование объекта	Основные характеристики объекта	Местоположение объекта	Срок реализации	Зоны с особыми условиями использования территории
					расположенных в границах таких зон»
41.	Строительство ПС 110 кВ Новая-1 с трансформаторами мощностью 2х63 МВА	Трансформаторная мощность 2х63 МВА	д. Ольгино, п. Новинки	2022-2026	Постановление Правительства Российской Федерации от 24 февраля 2009 г. № 160 «О порядке установления охранных зон объектов электросетевого хозяйства и особых условий использования земельных участков, расположенных в границах таких зон»
42.	Строительство ПС 110 кВ Новая-2 с трансформаторами мощностью 2х63 МВА	Трансформаторная мощность 2х63 МВА	г.о.г. Нижний Новгород, д. Ольгино, п. Новинки	2022-2026	Постановление Правительства Российской Федерации от 24 февраля 2009 г. № 160 «О порядке установления охранных зон объектов электросетевого хозяйства и особых условий использования земельных участков, расположенных в границах таких зон»
43.	Реконструкция ПС 110 кВ Автотрек с заменой трансформаторов Т-1 и Т-2 (2х6,3 МВА) на новые, мощностью 2х10 МВА	Замена трансформаторов Т-1 и Т-2 (2х6,3 МВА) на новые, мощностью 2х10 МВА	г.о.г. Нижний Новгород	2022-2026	Постановление Правительства Российской Федерации от 24 февраля 2009 г. № 160 «О порядке установления охранных зон объектов электросетевого хозяйства и особых условий использования земельных участков, расположенных в границах таких зон»
44.	Реконструкция ПС-110кВ Толоконцево. Замена силового трансформатора Т-1 типа ТДН-16000/110/6 и монтаж силового трансформатора Т-2 (2х25 МВА)	Замена силового трансформатора Т-1 типа ТДН-16000/110/6 и монтаж силового трансформатора Т-2 (2х25 МВА)	г.о.г. Бор	2022-2026	Постановление Правительства Российской Федерации от 24 февраля 2009 г. № 160 «О порядке установления охранных зон объектов электросетевого хозяйства и особых условий использования земельных участков, расположенных в границах таких зон»
45.	Реконструкция ГПП-2, площадка "ГПП Заря" г. Дзержинск (Замена трансформаторов 25000/110 кВА, реконструкция ОРУ-110	Замена трансформаторов 25000/110 кВА, реконструкция ОРУ-110 кВ	г.о.г. Дзержинск	2022-2026	Постановление Правительства Российской Федерации от 24 февраля 2009 г. № 160 «О порядке установления охранных зон объектов электросетевого хозяйства и особых условий использования земельных участков, расположенных в границах таких зон»

№ п/п	Наименование объекта	Основные характеристики объекта	Местоположение объекта	Срок реализации	Зоны с особыми условиями использования территории
	кВ)				
46.	Строительство ПС 35 кВ (АО "ГосНИИмаш")	Будут уточнены на дальнейших стадиях проектирования	г.о.г. Бор	2022-2026	Постановление Правительства Российской Федерации от 24 февраля 2009 г. № 160 «О порядке установления охранных зон объектов электросетевого хозяйства и особых условий использования земельных участков, расположенных в границах таких зон»
Линии электропередачи, проектный номинальный класс напряжения которых составляет 110, 35 кВ					
1.	Строительство двухцепной ВЛ 110 кВ от ВЛ 110 кВ Нагорная – Ольгино с отпайками (ВЛ Ольгино), ВЛ 110 кВ Нагорная – Митино с отпайками (ВЛ Митино) на новую ПС 110 кВ ООО «Капстройинвест»	Протяженностью 0,340 км	г.о.г. Нижний Новгород	2017-2022	Постановление Правительства Российской Федерации от 24 февраля 2009 г. № 160 «О порядке установления охранных зон объектов электросетевого хозяйства и особых условий использования земельных участков, расположенных в границах таких зон»
2.	Реконструкция участков ВЛ 110 кВ: «сооружения (участок воздушной линии электропередачи 110 кВ № 108» и «сооружения (электросетевой комплекс «Подстанция «Алешинская» с прилегающими воздушными линиями электропередачи 110 кВ) I этап –реконструкция литер 4,4-1, (участок ВЛ- 110 кВ№ 101 от НиГРЭС до опоры № 91 с отпайкой от	Протяженностью 11,6 км	Балахнинский МО, г. Балахна	2020 год	Постановление Правительства Российской Федерации от 24 февраля 2009 г. № 160 «О порядке установления охранных зон объектов электросетевого хозяйства и особых условий использования земельных участков, расположенных в границах таких зон»

№ п/п	Наименование объекта	Основные характеристики объекта	Местоположение объекта	Срок реализации	Зоны с особыми условиями использования территории
	опоры № 66 до ПС «Алешинская»)» с образованием двухцепного участка ВЛ- 110 кВ». Замена грозотроса (11,6 км)				
3.	Реконструкция участков ВЛ 110 кВ: «сооружения (воздушной линии электропередачи 110 кВ № 106)» и «воздушной линии электропередачи 110 кВ № 107» с образованием двухцепного участка ВЛ- 110 кВ (17,5 км)	Протяженностью 17,5 км	Балахнинский МО, г.о.г. Нижний Новгород, г.о.г. Дзержинск	2020 год	Постановление Правительства Российской Федерации от 24 февраля 2009 г. № 160 «О порядке установления охранных зон объектов электросетевого хозяйства и особых условий использования земельных участков, расположенных в границах таких зон»
4.	Реконструкция ВЛ 110кВ Бобыльская-Суроватиха	Протяженностью 25,03 км	Дальнеконстантиновский МО, Арзамасский МО, Вадский МО	2020 год	Постановление Правительства Российской Федерации от 24 февраля 2009 г. № 160 «О порядке установления охранных зон объектов электросетевого хозяйства и особых условий использования земельных участков, расположенных в границах таких зон»
5.	Реконструкция ВЛ 110кВ Арзамас-110-Вадская с отпайкой на ПС АМЗ (ВЛ Вадская)	Полная реконструкция с заменой провода, опор, изоляторов и грозотроса протяженностью 25,82 км	Арзамасский МО, Вадский МО	2020 год	Постановление Правительства Российской Федерации от 24 февраля 2009 г. № 160 «О порядке установления охранных зон объектов электросетевого хозяйства и особых условий использования земельных участков, расположенных в границах таких зон»
6.	Реконструкция ВЛ 110кВ Заволжская – Могильцы (ВЛ 180)	Полная реконструкция с заменой провода,	Городецкий МО	2020 год	Постановление Правительства Российской Федерации от 24 февраля 2009 г. № 160 «О порядке установления охранных зон объектов

№ п/п	Наименование объекта	Основные характеристики объекта	Местоположение объекта	Срок реализации	Зоны с особыми условиями использования территории
		опор, изоляторов и грозотроса протяженностью 10,8 км			электросетевого хозяйства и особых условий использования земельных участков, расположенных в границах таких зон»
7.	Реконструкция ВЛ 110кВ Заволжская – Ильинская (ВЛ Заволжская)	Полная реконструкция с заменой провода, опор, изоляторов и грозотроса протяженностью 7 км	Городецкий МО	2020 год	Постановление Правительства Российской Федерации от 24 февраля 2009 г. № 160 «О порядке установления охранных зон объектов электросетевого хозяйства и особых условий использования земельных участков, расположенных в границах таких зон»
8.	Реконструкция ВЛ 110кВ Левобережная- Ильинская с отпайкой на ПС Городецкая (ВЛ Ильинская)	Полная реконструкция с заменой провода, опор, изоляторов и грозотроса протяженностью 17,9 км	Городецкий МО	2021 год	Постановление Правительства Российской Федерации от 24 февраля 2009 г. № 160 «О порядке установления охранных зон объектов электросетевого хозяйства и особых условий использования земельных участков, расположенных в границах таких зон»
9.	Реконструкция ВЛ 110кВ Чистовская - Верещагино (ВЛ 11 кВ Чистое – Верещагино)	Полная реконструкция с заменой провода, опор, изоляторов и грозотроса протяженностью 4,1 км	г.о.г. Чкаловск	2021 год	Постановление Правительства Российской Федерации от 24 февраля 2009 г. № 160 «О порядке установления охранных зон объектов электросетевого хозяйства и особых условий использования земельных участков, расположенных в границах таких зон»
10.	Реконструкция Отпайки от ВЛ 110кВ Новогорьковская ТЭЦ - Дальнее Константиново» с отпайками (ВЛ 119)	Полная реконструкция с заменой провода, опор, изоляторов и грозотроса протяженностью 16,75 км	Дальнеконстантиновский МО, Кстовский МО	2021 год	Постановление Правительства Российской Федерации от 24 февраля 2009 г. № 160 «О порядке установления охранных зон объектов электросетевого хозяйства и особых условий использования земельных участков, расположенных в границах таких зон»

№ п/п	Наименование объекта	Основные характеристики объекта	Местоположение объекта	Срок реализации	Зоны с особыми условиями использования территории
11.	Реконструкция ВЛ 110 кВ Новогорьковская ТЭЦ-Подлесово (ВЛ 135)	Полная реконструкция с заменой провода, опор, изоляторов и грозотроса протяженностью 6,9 км	Кстовский МО	2021 год	Постановление Правительства Российской Федерации от 24 февраля 2009 г. № 160 «О порядке установления охранных зон объектов электросетевого хозяйства и особых условий использования земельных участков, расположенных в границах таких зон»
12.	Реконструкция ВЛ 110кВ Нива-Подлесово с отпайкой на Работки (ВЛ Нива-Подлесово)	Полная реконструкция с заменой провода, опор, изоляторов и грозотроса протяженностью 28,68 км	Кстовский МО, Лысковский МО	2021 год	Постановление Правительства Российской Федерации от 24 февраля 2009 г. № 160 «О порядке установления охранных зон объектов электросетевого хозяйства и особых условий использования земельных участков, расположенных в границах таких зон»
13.	Реконструкция ВЛ 110кВ Лысково-Нива (ВЛ Лысково – Нива)	Полная реконструкция с заменой провода, опор, изоляторов и грозотроса протяженностью 6,57 км	Лысковский МО, городской округ город Арзамас	2021 год	Постановление Правительства Российской Федерации от 24 февраля 2009 г. № 160 «О порядке установления охранных зон объектов электросетевого хозяйства и особых условий использования земельных участков, расположенных в границах таких зон»
14.	Реконструкция ВЛ 110кВ Варганы – Воротынец (ВЛ Варганы – Воротынец)	Полная реконструкция с заменой провода, опор, изоляторов и грозотроса протяженностью 21,35 км	г.о. Воротынский	2021 год	Постановление Правительства Российской Федерации от 24 февраля 2009 г. № 160 «О порядке установления охранных зон объектов электросетевого хозяйства и особых условий использования земельных участков, расположенных в границах таких зон»
15.	Реконструкция ВЛ 110кВ Лысково – Княгинино (ВЛ Лысково – Княгинино)	Полная реконструкция с заменой провода, опор, изоляторов и	Лысковский МО, Княгининский МО	2021 год	Постановление Правительства Российской Федерации от 24 февраля 2009 г. № 160 «О порядке установления охранных зон объектов электросетевого хозяйства и особых условий

№ п/п	Наименование объекта	Основные характеристики объекта	Местоположение объекта	Срок реализации	Зоны с особыми условиями использования территории
		грозотроса протяженностью 22,87 км			использования земельных участков, расположенных в границах таких зон»
16.	Реконструкция отпайки от ВЛ 110 кВ Держинская ТЭЦ – Павлово №1 (ВЛ 123) с отпайками (ВЛ 123) на ПС 110 кВ Буревестник	Полная реконструкция с заменой провода, опор, изоляторов и грозотроса протяженностью 13,53 км	г.о.г. Держинск, Богородский МО	2021 год	Постановление Правительства Российской Федерации от 24 февраля 2009 г. № 160 «О порядке установления охранных зон объектов электросетевого хозяйства и особых условий использования земельных участков, расположенных в границах таких зон»
17.	Реконструкция ВЛ 110 кВ Семёновская-Шалдеж (ВЛ 160)	Полная реконструкция с заменой провода, опор, изоляторов и грозотроса протяженностью 10,47 км	г.о. Семеновский	2021 год	Постановление Правительства Российской Федерации от 24 февраля 2009 г. № 160 «О порядке установления охранных зон объектов электросетевого хозяйства и особых условий использования земельных участков, расположенных в границах таких зон»
18.	Реконструкция ВЛ 110 кВ Моховые Горы-Печёрская с отпайкой на ПС Ковалиха (ВЛ 131)	Полная реконструкция с заменой провода, опор, изоляторов и грозотроса протяженностью 1,2 км	г.о.г. Нижний Новгород, г.о.г. Бор	2021 год	Постановление Правительства Российской Федерации от 24 февраля 2009 г. № 160 «О порядке установления охранных зон объектов электросетевого хозяйства и особых условий использования земельных участков, расположенных в границах таких зон»
19.	Реконструкция ВЛ 110кВ Моховые Горы – Линда (ВЛ 134)	Полная реконструкция с заменой провода, опор, изоляторов и грозотроса протяженностью 4,4 км	г.о.г. Бор, г.о. Семеновский	2021 год	Постановление Правительства Российской Федерации от 24 февраля 2009 г. № 160 «О порядке установления охранных зон объектов электросетевого хозяйства и особых условий использования земельных участков, расположенных в границах таких зон»
20.	Реконструкция Отпайки	Полная	Уренский МО,	2021 год	Постановление Правительства Российской Федерации от 24 февраля 2009 г. № 160 «О порядке установления охранных зон объектов электросетевого хозяйства и особых условий использования земельных участков, расположенных в границах таких зон»

№ п/п	Наименование объекта	Основные характеристики объекта	Местоположение объекта	Срок реализации	Зоны с особыми условиями использования территории
	от ВЛ 110кВ Быструха – Урень с отпайкой на ПС Шеманиха (ВЛ 164)	реконструкция с заменой провода, опор, изоляторов и грозотроса протяженностью 0,33 км	Краснобаковский МО		Федерации от 24 февраля 2009 г. № 160 «О порядке установления охранных зон объектов электросетевого хозяйства и особых условий использования земельных участков, расположенных в границах таких зон»
21.	Реконструкция ВЛ 110кВ Узловая – Тонкино	Полная реконструкция с заменой провода, опор, изоляторов и грозотроса протяженностью 6,7 км	Тонкинский МО, г.о.г. Шахунья	2021 год	Постановление Правительства Российской Федерации от 24 февраля 2009 г. № 160 «О порядке установления охранных зон объектов электросетевого хозяйства и особых условий использования земельных участков, расположенных в границах таких зон»
22.	Реконструкция Отпайки от ВЛ 110кВ Урень – Ветлуга (ВЛ 169) на ПС Карпуниха	Полная реконструкция с заменой провода, опор, изоляторов и грозотроса протяженностью 3,6 км	Уренский МО	2021 год	Постановление Правительства Российской Федерации от 24 февраля 2009 г. № 160 «О порядке установления охранных зон объектов электросетевого хозяйства и особых условий использования земельных участков, расположенных в границах таких зон»
23.	Реконструкция ВЛ 110кВ Радуга-Выкса-2	Полная реконструкция с заменой провода, опор, изоляторов и грозотроса протяженностью 7,45 км	г.о.г. Выкса	2021 год	Постановление Правительства Российской Федерации от 24 февраля 2009 г. № 160 «О порядке установления охранных зон объектов электросетевого хозяйства и особых условий использования земельных участков, расположенных в границах таких зон»
24.	Реконструкция ВЛ 110кВ Выкса-Досчатое	Полная реконструкция с заменой провода, опор, изоляторов и грозотроса	г.о.г. Выкса	2021 год	Постановление Правительства Российской Федерации от 24 февраля 2009 г. № 160 «О порядке установления охранных зон объектов электросетевого хозяйства и особых условий использования земельных участков,

№ п/п	Наименование объекта	Основные характеристики объекта	Местоположение объекта	Срок реализации	Зоны с особыми условиями использования территории
		протяженностью 0,6 км			расположенных в границах таких зон»
25.	Реконструкция ВЛ 110кВ Досчатое-Змейка	Полная реконструкция с заменой провода, опор, изоляторов и грозотроса протяженностью 5,4 км	г.о.г. Выкса	2021 год	Постановление Правительства Российской Федерации от 24 февраля 2009 г. № 160 «О порядке установления охранных зон объектов электросетевого хозяйства и особых условий использования земельных участков, расположенных в границах таких зон»
26.	Строительство ПС 110/10 кВ Новопокровская	Установленная мощность трансформаторов 2х40 МВА	г.о.г. Нижний Новгород, у дер.Кузнечиха, участок № 5	2021 год	Постановление Правительства Российской Федерации от 24 февраля 2009 г. № 160 «О порядке установления охранных зон объектов электросетевого хозяйства и особых условий использования земельных участков, расположенных в границах таких зон»
27.	Строительство новой ПС 110/6 кВ	Установленная мощность трансформаторов 2х4 МВА	Балахнинский МО, р.п. Лукино, ул. Фрунзе в 200 м северо-западнее д. 92	2021 год	Постановление Правительства Российской Федерации от 24 февраля 2009 г. № 160 «О порядке установления охранных зон объектов электросетевого хозяйства и особых условий использования земельных участков, расположенных в границах таких зон»
28.1	Строительство ПС 110/35/10 кВ Выездное с установкой Т-2 ТДТН-10000/110/35/10 (трансформаторная мощность 10 МВА)	Трансформаторная мощность 10 МВА	г.о.г. Арзамас, р.п. Выездное, северо-восточнее автодороги	2022 год	Постановление Правительства Российской Федерации от 24 февраля 2009 г. № 160 «О порядке установления охранных зон объектов электросетевого хозяйства и особых условий использования земельных участков, расположенных в границах таких зон»
28.2	Строительство ПС 110/35/10 кВ «Выездное» с питающими ЛЭП. Установка Т-1 ТДТН-10000/110/35/10 (10	Трансформаторная мощность 10 МВА	г.о.г. Арзамас	2022 год	Постановление Правительства Российской Федерации от 24 февраля 2009 г. № 160 «О порядке установления охранных зон объектов электросетевого хозяйства и особых условий использования земельных участков,

№ п/п	Наименование объекта	Основные характеристики объекта	Местоположение объекта	Срок реализации	Зоны с особыми условиями использования территории
	МВА)				расположенных в границах таких зон»
29.	Строительство ВЛ 35кВ от ВЛ 35 кВ Выездное-Водоватово и ВЛ 35 кВ от ВЛ 35 кВ Выездное Орбита		г.о.г. Арзамас, р.п. Выездное	2021 год	Постановление Правительства Российской Федерации от 24 февраля 2009 г. № 160 «О порядке установления охранных зон объектов электросетевого хозяйства и особых условий использования земельных участков, расположенных в границах таких зон»
30.	Строительство двухцепной ВЛ 35кВ от ВЛ 110 кВ Арзамас Выездное-Н.Усад		г.о.г. Арзамас, р.п. Выездное	2021 год	Постановление Правительства Российской Федерации от 24 февраля 2009 г. № 160 «О порядке установления охранных зон объектов электросетевого хозяйства и особых условий использования земельных участков, расположенных в границах таких зон»
31.	Строительство ВЛ 110 кВ от ВЛ 110 кВ Арзамас-Выездное, ВЛ 110 кВ от Вл 110 кВ Орбита - Выездное	-	г.о.г. Арзамас, р.п. Выездное, пересечение с дорогой 0215, южнее от электроподстанции 110/35/10 кВ «Выездновская»	2021 год	Постановление Правительства Российской Федерации от 24 февраля 2009 г. № 160 «О порядке установления охранных зон объектов электросетевого хозяйства и особых условий использования земельных участков, расположенных в границах таких зон»
32.	Строительство ЛЭП-110 кВ к подстанции ГПП-110/6 кВ КМЗ и определение объема реконструкции подстанции ГПП-110/6 кВ»КМЗ»	Будут уточнены на дальнейших стадиях проектирования	г.о.г. Выкса, с.Мотмос, от ПС 500кВ «Радуга» до границы с г.о.г.Кулебаки	2021 год	Постановление Правительства Российской Федерации от 24 февраля 2009 г. № 160 «О порядке установления охранных зон объектов электросетевого хозяйства и особых условий использования земельных участков, расположенных в границах таких зон»
33.	Строительство ЛЭП-110 кВ к подстанции ГПП-110/6 кВ «КМЗ» и определение объема	Будут уточнены на дальнейших стадиях проектирования	г.о.г. Кулебаки, от границы г.о.г.Выкса до г.о.г Кулебаки, улица Станционная,	-	Постановление Правительства Российской Федерации от 24 февраля 2009 г. № 160 «О порядке установления охранных зон объектов электросетевого хозяйства и особых условий

№ п/п	Наименование объекта	Основные характеристики объекта	Местоположение объекта	Срок реализации	Зоны с особыми условиями использования территории
	реконструкции подстанции ГПП-110/6 кВ «КМЗ»		дом 1, ПС ГПП 110/6 кВ «КМЗ»		использования земельных участков, расположенных в границах таких зон»
34.	Строительство ВЛ 110кВ «Монтажная»	Будут уточнены на дальнейших стадиях проектирования	Балахнинский МО, р.п. Лукино, ул. Фрунзе в 300 м северо-западнее д. 92	-	Постановление Правительства Российской Федерации от 24 февраля 2009 г. № 160 «О порядке установления охранных зон объектов электросетевого хозяйства и особых условий использования земельных участков, расположенных в границах таких зон»
35.	Реконструкция участка ВЛ 110 кВАфонинская с отпайками на ПС «Старт» и ПС «Афонинская» (вынос из зоны застройки в кабельном исполнении)	Будут уточнены на дальнейших стадиях проектирования	Кстовский МО, в северной части д.Афонино	-	Постановление Правительства Российской Федерации от 24 февраля 2009 г. № 160 «О порядке установления охранных зон объектов электросетевого хозяйства и особых условий использования земельных участков, расположенных в границах таких зон»
36.	Строительство ВЛ 110 кВ от ВЛ 110 кВ №106 «НиГРЭС-ПС Ока» (0,5км) до новой ПС110/6 кВ, строительство ВЛ 110 кВ от ВЛ 110 кВ №108 «НиГРЭС-Сормовская ТЭЦ» до новой ПС 110/6 кВ(0,5км) Замена грозотроса. ПО «Балахнинские электрические сети». Заявитель «ФГКУ комбинат «Монтаж» управление федерального агентства по государственным	Будут уточнены на дальнейших стадиях проектирования	Балахнинский МО	2020 г.	Постановление Правительства Российской Федерации от 24 февраля 2009 г. № 160 «О порядке установления охранных зон объектов электросетевого хозяйства и особых условий использования земельных участков, расположенных в границах таких зон»»

№ п/п	Наименование объекта	Основные характеристики объекта	Местоположение объекта	Срок реализации	Зоны с особыми условиями использования территории
	резервам по Приволжскому ФО» от 1 ноября 2018 г. № 521018732				
37.	Строительство высоковольтной линии электропередачи 110 кВ в рамках реализации проекта «Строительство электрометаллургического комплекса и необходимой инфраструктуры» на основании решения Совета по земельным и имущественным отношениям при Правительстве Нижегородской области от 16 октября 2019 г. № 15963-21-1069	Будут уточнены на дальнейших стадиях проектирования	г.о.г. Выкса, в районе с. Мотмос	-	Постановление Правительства Российской Федерации от 24 февраля 2009 г. № 160 «О порядке установления охранных зон объектов электросетевого хозяйства и особых условий использования земельных участков, расположенных в границах таких зон»
38.	Строительство высоковольтной линии электропередачи 110 кВ в рамках реализации проекта «Строительство электрометаллургического комплекса и необходимой инфраструктуры» на основании решения Совета по земельным и имущественным отношениям при	Будут уточнены на дальнейших стадиях проектирования	г.о.г. Выкса, в районе с.Мотмос	-	Постановление Правительства Российской Федерации от 24 февраля 2009 г. № 160 «О порядке установления охранных зон объектов электросетевого хозяйства и особых условий использования земельных участков, расположенных в границах таких зон»

№ п/п	Наименование объекта	Основные характеристики объекта	Местоположение объекта	Срок реализации	Зоны с особыми условиями использования территории
	Правительстве Нижегородской области от 16 октября 2019 г. № 15964-21-1070				
39.	Строительство двух ЛЭП 110 кВ от Игумновской ТЭЦ до ООО "ПСК"	Будут уточнены на дальнейших стадиях проектирования	г.о.г. Дзержинск	2021 год	Постановление Правительства Российской Федерации от 24 февраля 2009 г. № 160 «О порядке установления охранных зон объектов электросетевого хозяйства и особых условий использования земельных участков, расположенных в границах таких зон»
40.	Строительство двух ЛЭП 110 кВ ориентировочной протяженностью 1 км каждая от новых ячеек ОРУ 110 кВ ПС 220 кВ Нагорная	Будут уточнены на дальнейших стадиях проектирования	г.о.г. Нижний Новгород	2021 год	Постановление Правительства Российской Федерации от 24 февраля 2009 г. № 160 «О порядке установления охранных зон объектов электросетевого хозяйства и особых условий использования земельных участков, расположенных в границах таких зон»
41.	Строительство участка ЛЭП 110 кВ (ориентировочной протяженностью 0,05 км) от концевой опоры (расположена в районе ПС 220 кВ Бобыльская) существующей ВЛ 110 кВ (расположена на участке от ПС 110 кВ Суроватиха до концевой опоры в районе ПС 220 кВ Бобыльская) до линейной ячейки ОРУ 110 кВ ПС 220 кВ Бобыльская с	Будут уточнены на дальнейших стадиях проектирования	Вадский МО	2021 год	Постановление Правительства Российской Федерации от 24 февраля 2009 г. № 160 «О порядке установления охранных зон объектов электросетевого хозяйства и особых условий использования земельных участков, расположенных в границах таких зон»

№ п/п	Наименование объекта	Основные характеристики объекта	Местоположение объекта	Срок реализации	Зоны с особыми условиями использования территории
	образованием ВЛ 110 кВ Бобыльская - Суроватиха N 2				
42.	Отпайка от ВЛ ВЛ 110 кВ Радуга - ОМК N 4 (ВЛ Радуга - Сталь 4) до ПС 110 кВ ГПП N 10 АО "ВМЗ"	Будут уточнены на дальнейших стадиях проектирования	г.о.г. Выкса	2021 год	Постановление Правительства Российской Федерации от 24 февраля 2009 г. № 160 «О порядке установления охранных зон объектов электросетевого хозяйства и особых условий использования земельных участков, расположенных в границах таких зон»
43.	ЛЭП 110 кВ от новой линейной ячейки на 5 секции 110 кВ в ОРУ 110 кВ ПС 500 кВ Радуга до ПС 110 кВ ГПП N 10 АО "ВМЗ"	Будут уточнены на дальнейших стадиях проектирования	г.о.г. Выкса	2021 год	Постановление Правительства Российской Федерации от 24 февраля 2009 г. № 160 «О порядке установления охранных зон объектов электросетевого хозяйства и особых условий использования земельных участков, расположенных в границах таких зон»
44.	Отпайка от ВЛ 110 кВ Радуга - ГПП ОАО ВМЗ N 3 (ВЛ Радуга - Metallургическая 3) до ПС 110 кВ ГПП N 10 АО "ВМЗ"	Будут уточнены на дальнейших стадиях проектирования	г.о.г. Выкса	2021 год	Постановление Правительства Российской Федерации от 24 февраля 2009 г. № 160 «О порядке установления охранных зон объектов электросетевого хозяйства и особых условий использования земельных участков, расположенных в границах таких зон»
45.	Отпайки от ВЛ 110 кВ Радуга - ГПП ОАО ВМЗ N 4 (ВЛ Радуга - Metallургическая 4) до ПС 110 кВ ГПП N 10 АО "ВМЗ"	Будут уточнены на дальнейших стадиях проектирования	г.о.г. Выкса	2021 год	Постановление Правительства Российской Федерации от 24 февраля 2009 г. № 160 «О порядке установления охранных зон объектов электросетевого хозяйства и особых условий использования земельных участков, расположенных в границах таких зон»
46.	Строительство ЛЭП 110 кВ	Будут уточнены на	г.о.г. Нижний	2022-2026	Постановление Правительства Российской Федерации от 24 февраля 2009 г. № 160 «О порядке установления охранных зон объектов электросетевого хозяйства и особых условий использования земельных участков, расположенных в границах таких зон»

№ п/п	Наименование объекта	Основные характеристики объекта	Местоположение объекта	Срок реализации	Зоны с особыми условиями использования территории
	от существующих сетей до новых ПС 110 кВ	дальнейших стадиях проектирования	Новгород, д. Ольгино, п. Новинки		Федерации от 24 февраля 2009 г. № 160 «О порядке установления охранных зон объектов электросетевого хозяйства и особых условий использования земельных участков, расположенных в границах таких зон»
47.	Строительство ВЛ- 35 кВ от оп. №44ВЛ 35кВ №3519 Моховые горы - СГ-32 до участка: Нижегородская обл., город областного значения Бор, Краснослободский сельсовет, восточнее д. Оманово, участок 147 "Г"	Будут уточнены на дальнейших стадиях проектирования	г.о.г. Бор	2022-2026	Постановление Правительства Российской Федерации от 24 февраля 2009 г. № 160 «О порядке установления охранных зон объектов электросетевого хозяйства и особых условий использования земельных участков, расположенных в границах таких зон»
48.	Реконструкция ВЛ 110 кВ Борская-Ситники (ВЛ Ситники) и ВЛ 110 кВ Моховые Горы - Толоконцево (ВЛ 171) в части замены линейных опор в точке присоединения на отпаечные	Будут уточнены на дальнейших стадиях проектирования	г.о.г. Бор	2022-2026	Постановление Правительства Российской Федерации от 24 февраля 2009 г. № 160 «О порядке установления охранных зон объектов электросетевого хозяйства и особых условий использования земельных участков, расположенных в границах таких зон»

2.2. ОБЪЕКТЫ РЕГИОНАЛЬНОГО ЗНАЧЕНИЯ ЭНЕРГЕТИЧЕСКИХ СИСТЕМ, ЛИНЕЙНЫЕ ОБЪЕКТЫ РЕГИОНАЛЬНОГО ЗНАЧЕНИЯ, ОБЕСПЕЧИВАЮЩИЕ ДЕЯТЕЛЬНОСТЬ СУБЪЕКТОВ ЕСТЕСТВЕННЫХ МОНОПОЛИЙ (В ОБЛАСТИ ГАЗОСНАБЖЕНИЯ)

№ п/п	Наименование объекта	Основные характеристики объекта	Местоположение объекта	Срок реализации	Зоны с особыми условиями использования территории
-------	----------------------	---------------------------------	------------------------	-----------------	---

№ п/п	Наименование объекта	Основные характеристики объекта	Местоположение объекта	Срок реализации	Зоны с особыми условиями использования территории
Объекты газоснабжения					
1.	Строительство межпоселкового газопровода Красные Баки - п. Ветлужский	Будут уточнены на дальнейших стадиях проектирования	п. Ветлужский, Краснобаковский МО	2018 год	Размеры охранных зон устанавливаются в соответствии с пунктом 7 Правил охраны газораспределительных сетей, утвержденных постановлением Правительства Российской Федерации от 20 ноября 2000 г. № 878 «Об утверждении Правил охраны газораспределительных сетей»
2.	Строительство межпоселкового газопровода до с.Яковское	Будут уточнены на дальнейших стадиях проектирования	с. Яковское, Сосновский МО	2018 год	Размеры охранных зон устанавливаются в соответствии с пунктом 7 Правил охраны газораспределительных сетей, утвержденных постановлением Правительства Российской Федерации от 20 ноября 2000 г. № 878 «Об утверждении Правил охраны газораспределительных сетей»
3.	Строительство газопровода межпоселкового от существующих сетей «Новогорьковская ТЭЦ» до существующих сетей ГРС «Зеленый город»	Будут уточнены на дальнейших стадиях проектирования	Кстовский МО	2018 год	Размеры охранных зон устанавливаются в соответствии с пунктом 7 Правил охраны газораспределительных сетей, утвержденных постановлением Правительства Российской Федерации от 20 ноября 2000 г. № 878 «Об утверждении Правил охраны газораспределительных сетей»
4.	Строительство распределительного газопровода высокого давления от ул.Ларина до центра г.о.г.Нижний Новгород с установкой ГРПб	Будут уточнены на дальнейших стадиях проектирования	г.о.г.Нижний Новгород	2022 год	Размеры охранных зон устанавливаются в соответствии с пунктом 7 Правил охраны газораспределительных сетей, утвержденных постановлением Правительства Российской Федерации от 20 ноября 2000 г. № 878 «Об утверждении Правил охраны газораспределительных сетей»
5.	Строительство распределительного газопровода высокого	Будут уточнены на дальнейших стадиях проектирования	г.о.г. Нижний Новгород	2022 год	Размеры охранных зон устанавливаются в соответствии с пунктом 7 Правил охраны газораспределительных сетей, утвержденных

№ п/п	Наименование объекта	Основные характеристики объекта	Местоположение объекта	Срок реализации	Зоны с особыми условиями использования территории
	давления РС-4 до центра г.о.г.Нижний Новгород с установкой ГРПб				постановлением Правительства Российской Федерации от 20 ноября 2000 г. № 878 «Об утверждении Правил охраны газораспределительных сетей»
6.	Строительство газопровода высокого давления от ГРС «Митино» до парогазовой установки с. Федяково	Будут уточнены на дальнейших стадиях проектирования	Кстовский МО, с. Федяково	2024 год	Размеры охранных зон устанавливаются в соответствии с пунктом 7 Правил охраны газораспределительных сетей, утвержденных постановлением Правительства Российской Федерации от 20 ноября 2000 г. № 878 «Об утверждении Правил охраны газораспределительных сетей»
7.	Строительство межпоселкового газопровода от сетей ГРС Кузьмин Усад до действующих потребителей г. Арзамас	Будут уточнены на дальнейших стадиях проектирования	г. Арзамас, г.о.г. Арзамас	2018 год	Размеры охранных зон устанавливаются в соответствии с пунктом 7 Правил охраны газораспределительных сетей, утвержденных постановлением Правительства Российской Федерации от 20 ноября 2000 г. № 878 «Об утверждении Правил охраны газораспределительных сетей»
8.	Строительство газопровода высокого давления к котельной до международного аэропорта г.о.г. Нижний Новгород	Будут уточнены на дальнейших стадиях проектирования	г.о.г. Нижний Новгород	2021 год	Размеры охранных зон устанавливаются в соответствии с пунктом 7 Правил охраны газораспределительных сетей, утвержденных постановлением Правительства Российской Федерации от 20 ноября 2000 г. № 878 «Об утверждении Правил охраны газораспределительных сетей»
9.	Строительство межпоселкового газопровода до котельных ГБУ с.Абрамово, д. Марьевка	Будут уточнены на дальнейших стадиях проектирования	г.о.г. Арзамас, д. Марьевка	2021 год	Размеры охранных зон устанавливаются в соответствии с пунктом 7 Правил охраны газораспределительных сетей, утвержденных постановлением Правительства Российской Федерации от 20 ноября 2000 г. № 878 «Об утверждении Правил охраны газораспределительных сетей»

№ п/п	Наименование объекта	Основные характеристики объекта	Местоположение объекта	Срок реализации	Зоны с особыми условиями использования территории
10.	Строительство межпоселкового газопровода высокого давления до с. Лесуново, с. Рожок, с. Венец	Будут уточнены на дальнейших стадиях проектирования	Сосновский МО, с. Лесуново, с. Рожок, с. Венец,	2018 год	Размеры охранных зон устанавливаются в соответствии с пунктом 7 Правил охраны газораспределительных сетей, утвержденных постановлением Правительства Российской Федерации от 20 ноября 2000 г. № 878 «Об утверждении Правил охраны газораспределительных сетей»
11.	Реконструкция объекта газоснабжения «Сооружение (газопровод), Протяженность:357202,73 п.м., инвентарный номер:90334 (Реконструкция дюкерного перехода через р.Волга, с подходом к дюкерному переходу со стороны г.Бор, код стройки 24200-15-6)	Будут уточнены на дальнейших стадиях проектирования Реконструкция участка газопровода высокого давления I категории давлением 1,2 Мпа общей протяженностью 5567 м	г.о.г. Бор, г.о.г. Нижний Новгород	-	Размеры охранных зон устанавливаются в соответствии с пунктом 7 Правил охраны газораспределительных сетей, утвержденных постановлением Правительства Российской Федерации от 20 ноября 2000 г. № 878 «Об утверждении Правил охраны газораспределительных сетей»
12.	Строительство газопровода высокого давления от ГРС «Горбатовка» до существующих потребителей г.о.г. Нижний Новгород	Будут уточнены на дальнейших стадиях проектирования	г.о.г. Нижний Новгород	2022 год	Размеры охранных зон устанавливаются в соответствии с пунктом 7 Правил охраны газораспределительных сетей, утвержденных постановлением Правительства Российской Федерации от 20 ноября 2000 г. № 878 «Об утверждении Правил охраны газораспределительных сетей»
13.	Строительство газопровода высокого давления от ГРС «Горбатовка» до Сормовской ТЭЦ г.о.г. Нижний Новгород	Будут уточнены на дальнейших стадиях проектирования	г.о.г. Нижний Новгород	2022 год	Размеры охранных зон устанавливаются в соответствии с пунктом 7 Правил охраны газораспределительных сетей, утвержденных постановлением Правительства Российской Федерации от 20 ноября 2000 г. № 878 «Об утверждении Правил охраны газораспределительных сетей»

№ п/п	Наименование объекта	Основные характеристики объекта	Местоположение объекта	Срок реализации	Зоны с особыми условиями использования территории
14.	Строительство межпоселкового газопровода высокого давления 1,2 МПа от г.Урень до г. Ветлуга Нижегородской области	Будут уточнены на дальнейших стадиях проектирования	г.Урень, г. Ветлуга	2024 год	Размеры охранных зон устанавливаются в соответствии с пунктом 7 Правил охраны газораспределительных сетей, утвержденных постановлением Правительства Российской Федерации от 20 ноября 2000 г. № 878 «Об утверждении Правил охраны газораспределительных сетей»
15.	Строительство газопровода высокого давления от ГРС Митино до существующих и перспективных потребителей г.о.г. Нижний Новгород и Нижегородской области	Будут уточнены на дальнейших стадиях проектирования	г.о.г. Нижний Новгород,	2024 год	Размеры охранных зон устанавливаются в соответствии с пунктом 7 Правил охраны газораспределительных сетей, утвержденных постановлением Правительства Российской Федерации от 20 ноября 2000 г. № 878 «Об утверждении Правил охраны газораспределительных сетей»
16.	Строительство межпоселкового газопровода высокого давления 1,2 МПа от ГРС в районе д.Обход Уренского МО до г.о. Шахунья	Будут уточнены на дальнейших стадиях проектирования	Уренский МО, г.о.г. Шахунья	2024 год	Размеры охранных зон устанавливаются в соответствии с пунктом 7 Правил охраны газораспределительных сетей, утвержденных постановлением Правительства Российской Федерации от 20 ноября 2000 г. № 878 «Об утверждении Правил охраны газораспределительных сетей»
17.	Строительство межпоселкового газопровода высокого давления от г.о.г. Шахунья до р.п. Тоншаево	Будут уточнены на дальнейших стадиях проектирования	Тоншаевский МО, г.о.г. Шахунья,	2025 год	Размеры охранных зон устанавливаются в соответствии с пунктом 7 Правил охраны газораспределительных сетей, утвержденных постановлением Правительства Российской Федерации от 20 ноября 2000 г. № 878 «Об утверждении Правил охраны газораспределительных сетей»
18.	Строительство межпоселкового газопровода высокого давления от ГРС в районе	Будут уточнены на дальнейших стадиях проектирования	Уренский МО, Тонкинский МО	2024 год	Размеры охранных зон устанавливаются в соответствии с пунктом 7 Правил охраны газораспределительных сетей, утвержденных постановлением Правительства Российской Федерации от 20 ноября 2000 г. № 878 «Об утверждении Правил охраны газораспределительных сетей»

№ п/п	Наименование объекта	Основные характеристики объекта	Местоположение объекта	Срок реализации	Зоны с особыми условиями использования территории
	д.Обход Уренского МО до р.п.Тонкино				Федерации от 20 ноября 2000 г. № 878 «Об утверждении Правил охраны газораспределительных сетей»
19.	Строительство межпоселкового газопровода высокого давления от р.п.Тонкино до р.п.Шаранга	Будут уточнены на дальнейших стадиях проектирования	Тонкинский МО, Шарангский МО	2025 год	Размеры охранных зон устанавливаются в соответствии с пунктом 7 Правил охраны газораспределительных сетей, утвержденных постановлением Правительства Российской Федерации от 20 ноября 2000 г. № 878 «Об утверждении Правил охраны газораспределительных сетей»
20	Строительство межпоселкового газопровода высокого давления р.п.Ветлужский – р.п.Варнавино Нижегородской области (межпоселковый газопровод высокого давления к населенным пунктам Краснобаковского МО – Дмитриевское, Чемашиха – 1 этап)	Будут уточнены на дальнейших стадиях проектирования	Краснобаковский МО, Варнавинский МО	2021-2023	Размеры охранных зон устанавливаются в соответствии с пунктом 7 Правил охраны газораспределительных сетей, утвержденных постановлением Правительства Российской Федерации от 20 ноября 2000 г. № 878 «Об утверждении Правил охраны газораспределительных сетей»
21	Строительство межпоселкового газопровода высокого давления р.п.Ветлужский – р.п.Варнавино Нижегородской области (межпоселковый газопровод высокого давления к населенным пунктам Варнавинского МО –	Будут уточнены на дальнейших стадиях проектирования	Краснобаковский МО, Варнавинский МО	2021-2023	Размеры охранных зон устанавливаются в соответствии с пунктом 7 Правил охраны газораспределительных сетей, утвержденных постановлением Правительства Российской Федерации от 20 ноября 2000 г. № 878 «Об утверждении Правил охраны газораспределительных сетей»

№ п/п	Наименование объекта	Основные характеристики объекта	Местоположение объекта	Срок реализации	Зоны с особыми условиями использования территории
	Варнавино – 2 этап)				
22	Строительство межпоселкового газопровода высокого давления с. Егорьевское (Распределительные газопроводы с. Егорьевское Лысковского МО Нижегородской области с установкой ПРГ)	Будут уточнены на дальнейших стадиях проектирования	Лысковский МО	2022	Размеры охранных зон устанавливаются в соответствии с пунктом 7 Правил охраны газораспределительных сетей, утвержденных постановлением Правительства Российской Федерации от 20 ноября 2000 г. № 878 «Об утверждении Правил охраны газораспределительных сетей»
23	Строительство «Газопровода высокого давления I категории от Сельскохозяйственной академии (пр. Гагарина) до д. Ольгино г.о.г.Нижний Новгород	Будут уточнены на дальнейших стадиях проектирования	г.о.г. Нижний Новгород,	2021-2025	Размеры охранных зон устанавливаются в соответствии с пунктом 7 Правил охраны газораспределительных сетей, утвержденных постановлением Правительства Российской Федерации от 20 ноября 2000 г. № 878 «Об утверждении Правил охраны газораспределительных сетей»

2.3. ОБЪЕКТЫ ТРАНСПОРТА РЕГИОНАЛЬНОГО И МЕЖМУНИЦИПАЛЬНОГО ЗНАЧЕНИЯ

№ п/п	Наименование объекта	Основные характеристики объекта	Местоположение объекта	Срок реализации	Зоны с особыми условиями использования территории
Автомобильные дороги регионального и межмуниципального значения, мосты и иные инженерные сооружения на них					
1.	Реконструкция участков автомобильной дороги (22 ОП РЗ 22К-0079) Владимир – Муром – Арзамас	Будут уточнены на дальнейших стадиях проектирования	Ардатовский МО, г.о.г. Арзамас, г.о. Навашинский, г.о.г. Кулебаки	-	Размеры придорожных полос устанавливаются в соответствии со ст. 26 Федерального закона от 08.11.2007 № 257-ФЗ «Об автомобильных дорогах и о дорожной деятельности в Российской Федерации и о внесении изменений в отдельные законодательные акты Российской Федерации»
2.	Строительство автомобильной дороги	Будут уточнены на дальнейших стадиях	Ардатовский МО	-	Размеры придорожных полос устанавливаются в соответствии со ст. 26 Федерального закона

№ п/п	Наименование объекта	Основные характеристики объекта	Местоположение объекта	Срок реализации	Зоны с особыми условиями использования территории
	Подъезд к п.Саконы – п. Венец от а/д Павлово – Сосновское – Лесуново – Мухтолово – Саконы	проектирования			от 08.11.2007 № 257-ФЗ «Об автомобильных дорогах и о дорожной деятельности в Российской Федерации и о внесении изменений в отдельные законодательные акты Российской Федерации»
3.	Реконструкция участка автомобильной дороги (22 ОП МЗ 22Н-0130) Подъезд к с. Заречное от а/д Владимир – Муром – Арзамас с искусственным дорожным сооружением на км 2+706	Будут уточнены на дальнейших стадиях проектирования	Ардатовский МО	-	Размеры придорожных полос устанавливаются в соответствии со ст. 26 Федерального закона от 08.11.2007 № 257-ФЗ «Об автомобильных дорогах и о дорожной деятельности в Российской Федерации и о внесении изменений в отдельные законодательные акты Российской Федерации»
4.	Реконструкция участка автомобильной дороги (22 ОП РЗ 22К-0079) Владимир-Муром- Арзамас с мостом через р.Саконка на км 224+265	Будут уточнены на дальнейших стадиях проектирования	Ардатовский МО	2024	Размеры придорожных полос устанавливаются в соответствии со ст. 26 Федерального закона от 08.11.2007 № 257-ФЗ «Об автомобильных дорогах и о дорожной деятельности в Российской Федерации и о внесении изменений в отдельные законодательные акты Российской Федерации»
5.	Реконструкция участка автомобильной дороги (22 ОП МЗ 22Н-0111) Подъезд к с. Кузятovo от а/д Владимир- Муром-Арзамас с искусственным дорожным сооружением через р. Помзель на км 1+35	Будут уточнены на дальнейших стадиях проектирования	Ардатовский МО	-	Размеры придорожных полос устанавливаются в соответствии со ст. 26 Федерального закона от 08.11.2007 № 257-ФЗ «Об автомобильных дорогах и о дорожной деятельности в Российской Федерации и о внесении изменений в отдельные законодательные акты Российской Федерации»
6.	Реконструкция участка автомобильной дороги (22 ОП МЗ 22Н-0124) Ардатов-Туркуши (на	Будут уточнены на дальнейших стадиях проектирования	Ардатовский МО	-	Размеры придорожных полос устанавливаются в соответствии со ст. 26 Федерального закона от 08.11.2007 № 257-ФЗ «Об автомобильных дорогах и о дорожной деятельности в

№ п/п	Наименование объекта	Основные характеристики объекта	Местоположение объекта	Срок реализации	Зоны с особыми условиями использования территории
	участке Леметь - Чуварлейка - Измайловка)				Российской Федерации и о внесении изменений в отдельные законодательные акты Российской Федерации»
7.	Реконструкция участка автомобильной дороги (22 ОП МЗ 22Н-0123) Михеевка-Канерга км 0+000 - км 4+510	Будут уточнены на дальнейших стадиях проектирования	Ардатовский МО	-	Размеры придорожных полос устанавливаются в соответствии со ст. 26 Федерального закона от 08.11.2007 № 257-ФЗ «Об автомобильных дорогах и о дорожной деятельности в Российской Федерации и о внесении изменений в отдельные законодательные акты Российской Федерации»
8.	Реконструкция участка автомобильной дороги (22 ОП РЗ 22К-0079) Владимир - Муром - Арзамас со строительством путепровода на км 283+684	Будут уточнены на дальнейших стадиях проектирования	г.о.г. Арзамас	2021-2024	Размеры придорожных полос устанавливаются в соответствии со ст. 26 Федерального закона от 08.11.2007 № 257-ФЗ «Об автомобильных дорогах и о дорожной деятельности в Российской Федерации и о внесении изменений в отдельные законодательные акты Российской Федерации»
9.	Реконструкция автомобильной дороги (22 ОП МЗ 22Н-0211) Веригино-Марьевка	Будут уточнены на дальнейших стадиях проектирования	г.о.г. Арзамас	-	Размеры придорожных полос устанавливаются в соответствии со ст. 26 Федерального закона от 08.11.2007 № 257-ФЗ «Об автомобильных дорогах и о дорожной деятельности в Российской Федерации и о внесении изменений в отдельные законодательные акты Российской Федерации»
10.	Строительство автомобильной дороги (Р-152) Шопша – Иваново – Н. Новгород на участке обхода г. Балахна и Заволжье в Нижегородской области (2 пусковой комплекс, 1 этап)	Будут уточнены на дальнейших стадиях проектирования	Балахнинский МО	2024-2027	Размеры придорожных полос устанавливаются в соответствии со ст. 26 Федерального закона от 08.11.2007 № 257-ФЗ «Об автомобильных дорогах и о дорожной деятельности в Российской Федерации и о внесении изменений в отдельные законодательные акты Российской Федерации»

№ п/п	Наименование объекта	Основные характеристики объекта	Местоположение объекта	Срок реализации	Зоны с особыми условиями использования территории
11.	Реконструкция участка автомобильной дороги (22 ОП МЗ 22Н-0322) Подъезд к п. Механического завода от а/д Балахна – Гидроторф – Бурцевский карьер со строительством мостового перехода через канал ГРЭС	Будут уточнены на дальнейших стадиях проектирования	Балахнинский МО	-	Размеры придорожных полос устанавливаются в соответствии со ст. 26 Федерального закона от 08.11.2007 № 257-ФЗ «Об автомобильных дорогах и о дорожной деятельности в Российской Федерации и о внесении изменений в отдельные законодательные акты Российской Федерации»
12.	Строительство автомобильной дороги (Р-152) Шопша – Иваново – Н. Новгород на участке обхода г. Балахна и Заволжье в Нижегородской области (2 пусковой комплекс)	Будут уточнены на дальнейших стадиях проектирования	Балахнинский МО	2024-2027	Размеры придорожных полос устанавливаются в соответствии со ст. 26 Федерального закона от 08.11.2007 № 257-ФЗ «Об автомобильных дорогах и о дорожной деятельности в Российской Федерации и о внесении изменений в отдельные законодательные акты Российской Федерации»
13.	Строительство Северного обхода г. Н. Новгорода	Будут уточнены на дальнейших стадиях проектирования	Балахнинский МО, г.о.г. Бор	-	Размеры придорожных полос устанавливаются в соответствии со ст. 26 Федерального закона от 08.11.2007 № 257-ФЗ «Об автомобильных дорогах и о дорожной деятельности в Российской Федерации и о внесении изменений в отдельные законодательные акты Российской Федерации»
14.	Реконструкция участков автомобильной дороги (22 ОП РЗ 22К-0028) Красный Мыс – Гнилицкие Дворики	Будут уточнены на дальнейших стадиях проектирования	г.о.г. Держинск, Балахнинский МО	2026	Размеры придорожных полос устанавливаются в соответствии со ст. 26 Федерального закона от 08.11.2007 № 257-ФЗ «Об автомобильных дорогах и о дорожной деятельности в Российской Федерации и о внесении изменений в отдельные законодательные акты Российской Федерации»
15.	Строительство автомобильной дороги	Будут уточнены на дальнейших стадиях	Богородский МО	2021-2026	Размеры придорожных полос устанавливаются в соответствии со ст. 26 Федерального закона

№ п/п	Наименование объекта	Основные характеристики объекта	Местоположение объекта	Срок реализации	Зоны с особыми условиями использования территории
	Подъезд к д. Гари от а/д Каменки – Гремячки	проектирования			от 08.11.2007 № 257-ФЗ «Об автомобильных дорогах и о дорожной деятельности в Российской Федерации и о внесении изменений в отдельные законодательные акты Российской Федерации»
16.	Строительство автомобильной дороги Подъезд к д. Шопово от а/д Богородск – Дуденево	Будут уточнены на дальнейших стадиях проектирования	Богородский МО	-	Размеры придорожных полос устанавливаются в соответствии со ст. 26 Федерального закона от 08.11.2007 № 257-ФЗ «Об автомобильных дорогах и о дорожной деятельности в Российской Федерации и о внесении изменений в отдельные законодательные акты Российской Федерации»
17.	Строительство автомобильной дороги Подъезд к д. Новопавловка от а/д Подъезд к д. Комарово	Будут уточнены на дальнейших стадиях проектирования	Богородский МО	-	Размеры придорожных полос устанавливаются в соответствии со ст. 26 Федерального закона от 08.11.2007 № 257-ФЗ «Об автомобильных дорогах и о дорожной деятельности в Российской Федерации и о внесении изменений в отдельные законодательные акты Российской Федерации»
18.	Реконструкция участка автомобильной дороги (22 ОП МЗ 22Н-0436) Подъезд к с. Алистево от а/д Богородск – Ключищи с искусственным дорожным сооружением на км 9+238	Будут уточнены на дальнейших стадиях проектирования	Богородский МО	-	Размеры придорожных полос устанавливаются в соответствии со ст. 26 Федерального закона от 08.11.2007 № 257-ФЗ «Об автомобильных дорогах и о дорожной деятельности в Российской Федерации и о внесении изменений в отдельные законодательные акты Российской Федерации»
19.	Строительство автомобильной дороги д. Ушаково – с. Подвязье	Будут уточнены на дальнейших стадиях проектирования	Богородский МО	-	Размеры придорожных полос устанавливаются в соответствии со ст. 26 Федерального закона от 08.11.2007 № 257-ФЗ «Об автомобильных дорогах и о дорожной деятельности в Российской Федерации и о внесении изменений

№ п/п	Наименование объекта	Основные характеристики объекта	Местоположение объекта	Срок реализации	Зоны с особыми условиями использования территории
					в отдельные законодательные акты Российской Федерации»
20.	Реконструкция участка автомобильной дороги (22 ОП РЗ 22К-0125) Ряжск – Касимов – Муром – Н. Новгород на участке от п.Окский до д.Ольгино	Будут уточнены на дальнейших стадиях проектирования	Богородский МО	-	Размеры придорожных полос устанавливаются в соответствии со ст. 26 Федерального закона от 08.11.2007 № 257-ФЗ «Об автомобильных дорогах и о дорожной деятельности в Российской Федерации и о внесении изменений в отдельные законодательные акты Российской Федерации»
21.	Реконструкция автомобильной дороги (22 ОП МЗ 22Н-0424) Дуденево – Хабарское	Будут уточнены на дальнейших стадиях проектирования	Богородский МО	-	Размеры придорожных полос устанавливаются в соответствии со ст. 26 Федерального закона от 08.11.2007 № 257-ФЗ «Об автомобильных дорогах и о дорожной деятельности в Российской Федерации и о внесении изменений в отдельные законодательные акты Российской Федерации»
22.	Реконструкция участка автомобильной дороги (22 ОП РЗ 22К-0087) Б. Болдино – Пикшень – граница с Республикой Мордовия с мостом через р. Пустошка на км 5+228	Будут уточнены на дальнейших стадиях проектирования	Большеболдинский МО	2022-2024	Размеры придорожных полос устанавливаются в соответствии со ст. 26 Федерального закона от 08.11.2007 № 257-ФЗ «Об автомобильных дорогах и о дорожной деятельности в Российской Федерации и о внесении изменений в отдельные законодательные акты Российской Федерации»
23.	Строительство автомобильной дороги Обход с.Черновское на участке а/д (22 ОП РЗ 22К-0073) Ужовка – Б. Болдино – Салганы	Будут уточнены на дальнейших стадиях проектирования	Большеболдинский МО	-	Размеры придорожных полос устанавливаются в соответствии со ст. 26 Федерального закона от 08.11.2007 № 257-ФЗ «Об автомобильных дорогах и о дорожной деятельности в Российской Федерации и о внесении изменений в отдельные законодательные акты Российской Федерации»
24.	Реконструкция участка автомобильной дороги	Будут уточнены на дальнейших стадиях	Большеболдинский МО	-	Размеры придорожных полос устанавливаются в соответствии со ст. 26 Федерального закона

№ п/п	Наименование объекта	Основные характеристики объекта	Местоположение объекта	Срок реализации	Зоны с особыми условиями использования территории
	(22 ОП МЗ 22Н-0508) Подъезд №1 к с. Б. Казариново от а/д Подъезд к с. Б. Болдино с мостом через р. Азанка на км 0+618	проектирования			от 08.11.2007 № 257-ФЗ «Об автомобильных дорогах и о дорожной деятельности в Российской Федерации и о внесении изменений в отдельные законодательные акты Российской Федерации»
25.	Реконструкция участков автомобильной дороги (22 ОП РЗ 22К-0073) Ужовка-Б. Болдино- Салганы	Будут уточнены на дальнейших стадиях проектирования	Починковский МО, Большеболдин ский МО, Красноярский МО	-	Размеры придорожных полос устанавливаются в соответствии со ст. 26 Федерального закона от 08.11.2007 № 257-ФЗ «Об автомобильных дорогах и о дорожной деятельности в Российской Федерации и о внесении изменений в отдельные законодательные акты Российской Федерации»
26.	Реконструкция автомобильной дороги (22 ОП МЗ 22Н-0509) Подъезд к с.Знаменка от а/д Ужовка – Б. Болдино – Салганы	Будут уточнены на дальнейших стадиях проектирования	Большеболдинский МО	-	Размеры придорожных полос устанавливаются в соответствии со ст. 26 Федерального закона от 08.11.2007 № 257-ФЗ «Об автомобильных дорогах и о дорожной деятельности в Российской Федерации и о внесении изменений в отдельные законодательные акты Российской Федерации»
27.	Реконструкция автомобильной дороги (22 ОП МЗ 22Н-0519) Подъезд к с. Апраксино от а/д Ужовка – Б. Болдино – Салганы	Будут уточнены на дальнейших стадиях проектирования	Большеболдинский МО	-	Размеры придорожных полос устанавливаются в соответствии со ст. 26 Федерального закона от 08.11.2007 № 257-ФЗ «Об автомобильных дорогах и о дорожной деятельности в Российской Федерации и о внесении изменений в отдельные законодательные акты Российской Федерации»
28.	Строительство автомобильной дороги Обход с. Рождествено на участке а/д (22 ОП РЗ 22К-0054) Б. Мурашкино – Бутурлино	Будут уточнены на дальнейших стадиях проектирования	Большемурашкинский МО	-	Размеры придорожных полос устанавливаются в соответствии со ст. 26 Федерального закона от 08.11.2007 № 257-ФЗ «Об автомобильных дорогах и о дорожной деятельности в Российской Федерации и о внесении изменений в отдельные законодательные акты Российской Федерации»

№ п/п	Наименование объекта	Основные характеристики объекта	Местоположение объекта	Срок реализации	Зоны с особыми условиями использования территории
					Федерации»
29.	Реконструкция участков автомобильной дороги (22 ОП РЗ 22К-0162) Работки – Порецкое	Будут уточнены на дальнейших стадиях проектирования	Кстовский МО, Большемурашкинский МО, Княгининский МО, Сергачский МО, Красноярский МО, Сеченовский МО	-	Размеры придорожных полос устанавливаются в соответствии со ст. 26 Федерального закона от 08.11.2007 № 257-ФЗ «Об автомобильных дорогах и о дорожной деятельности в Российской Федерации и о внесении изменений в отдельные законодательные акты Российской Федерации»
30.	Строительство автомобильной дороги Медвежья Поляна – Медвежий Лог	Будут уточнены на дальнейших стадиях проектирования	Большемурашкинский МО	-	Размеры придорожных полос устанавливаются в соответствии со ст. 26 Федерального закона от 08.11.2007 № 257-ФЗ «Об автомобильных дорогах и о дорожной деятельности в Российской Федерации и о внесении изменений в отдельные законодательные акты Российской Федерации»
31.	Строительство автомобильной дороги Подъезд к д. Куземино от а/д Неклюдово – Бор – Валки – Макарьево	Будут уточнены на дальнейших стадиях проектирования	г.о.г. Бор	-	Размеры придорожных полос устанавливаются в соответствии со ст. 26 Федерального закона от 08.11.2007 № 257-ФЗ «Об автомобильных дорогах и о дорожной деятельности в Российской Федерации и о внесении изменений в отдельные законодательные акты Российской Федерации»
32.	Строительство автомобильной дороги Подъезд к д. Колобово от а/д Неклюдово – Бор – Валки – Макарьево	Будут уточнены на дальнейших стадиях проектирования	г.о.г. Бор	-	Размеры придорожных полос устанавливаются в соответствии со ст. 26 Федерального закона от 08.11.2007 № 257-ФЗ «Об автомобильных дорогах и о дорожной деятельности в Российской Федерации и о внесении изменений в отдельные законодательные акты Российской Федерации»
33.	Строительство автомобильной дороги Подъезд к д. Подрезово от	Будут уточнены на дальнейших стадиях проектирования	г.о.г. Бор	-	Размеры придорожных полос устанавливаются в соответствии со ст. 26 Федерального закона от 08.11.2007 № 257-ФЗ «Об автомобильных

№ п/п	Наименование объекта	Основные характеристики объекта	Местоположение объекта	Срок реализации	Зоны с особыми условиями использования территории
	а/д Бор – Развилье – Филипповское – Уткино				дорогах и о дорожной деятельности в Российской Федерации и о внесении изменений в отдельные законодательные акты Российской Федерации»
34.	Строительство автомобильной дороги Спасское – Быстрое – Тузеево	Будут уточнены на дальнейших стадиях проектирования	г.о.г. Бор	-	Размеры придорожных полос устанавливаются в соответствии со ст. 26 Федерального закона от 08.11.2007 № 257-ФЗ «Об автомобильных дорогах и о дорожной деятельности в Российской Федерации и о внесении изменений в отдельные законодательные акты Российской Федерации»
35.	Реконструкция автомобильной дороги (22 ОП МЗ 22Н-0723) Подъезд к д. Вязовка от а/д Неклюдово – Бор – Валки – Макарьево	Будут уточнены на дальнейших стадиях проектирования	г.о.г. Бор	-	Размеры придорожных полос устанавливаются в соответствии со ст. 26 Федерального закона от 08.11.2007 № 257-ФЗ «Об автомобильных дорогах и о дорожной деятельности в Российской Федерации и о внесении изменений в отдельные законодательные акты Российской Федерации»
36.	Строительство автомобильной дороги Подъезд к д. Власово – д. Зыково от а/д Подъезд к д. Софроново	Будут уточнены на дальнейших стадиях проектирования	г.о.г. Бор	-	Размеры придорожных полос устанавливаются в соответствии со ст. 26 Федерального закона от 08.11.2007 № 257-ФЗ «Об автомобильных дорогах и о дорожной деятельности в Российской Федерации и о внесении изменений в отдельные законодательные акты Российской Федерации»
37.	Строительство автомобильной дороги Боталово – Хрущево	Будут уточнены на дальнейших стадиях проектирования	г.о.г. Бор	-	Размеры придорожных полос устанавливаются в соответствии со ст. 26 Федерального закона от 08.11.2007 № 257-ФЗ «Об автомобильных дорогах и о дорожной деятельности в Российской Федерации и о внесении изменений в отдельные законодательные акты Российской Федерации»

№ п/п	Наименование объекта	Основные характеристики объекта	Местоположение объекта	Срок реализации	Зоны с особыми условиями использования территории
38.	Реконструкция участка автомобильной дороги (22 ОП РЗ 22К-0021) Неклюдово – Бор – Валки – Макарьево с мостом через р. Ватома на км 26+981	Будут уточнены на дальнейших стадиях проектирования	г.о.г. Бор	-	Размеры придорожных полос устанавливаются в соответствии со ст. 26 Федерального закона от 08.11.2007 № 257-ФЗ «Об автомобильных дорогах и о дорожной деятельности в Российской Федерации и о внесении изменений в отдельные законодательные акты Российской Федерации»
39.	Строительство автомобильной дороги Н. Новгород – Шахунья – Киров на участке Неклюдово – Золотово	Будут уточнены на дальнейших стадиях проектирования	г.о.г. Бор	-	Размеры придорожных полос устанавливаются в соответствии со ст. 26 Федерального закона от 08.11.2007 № 257-ФЗ «Об автомобильных дорогах и о дорожной деятельности в Российской Федерации и о внесении изменений в отдельные законодательные акты Российской Федерации»
40.	Строительство автомобильной дороги Ивановское – Вязилка	Будут уточнены на дальнейших стадиях проектирования	г.о.г. Бор	-	Размеры придорожных полос устанавливаются в соответствии со ст. 26 Федерального закона от 08.11.2007 № 257-ФЗ «Об автомобильных дорогах и о дорожной деятельности в Российской Федерации и о внесении изменений в отдельные законодательные акты Российской Федерации»
41.	Реконструкция участка автомобильной дороги (22 ОП РЗ 22Р-0159) Нижний Новгород – Шахунья – Киров с мостом через р. Кеца на км 50+929	Будут уточнены на дальнейших стадиях проектирования	г.о.г. Бор	-	Размеры придорожных полос устанавливаются в соответствии со ст. 26 Федерального закона от 08.11.2007 № 257-ФЗ «Об автомобильных дорогах и о дорожной деятельности в Российской Федерации и о внесении изменений в отдельные законодательные акты Российской Федерации»
42.	Строительство автомобильной дороги Восточный обход города Нижнего Новгорода	Будут уточнены на дальнейших стадиях проектирования	Кстовский МО, г.о.г. Бор, г.о.г. Н.Новгород	2022-2028	Размеры придорожных полос устанавливаются в соответствии со ст. 26 Федерального закона от 08.11.2007 № 257-ФЗ «Об автомобильных дорогах и о дорожной деятельности в

№ п/п	Наименование объекта	Основные характеристики объекта	Местоположение объекта	Срок реализации	Зоны с особыми условиями использования территории
					Российской Федерации и о внесении изменений в отдельные законодательные акты Российской Федерации»
43.	Строительство автомобильной дороги Подъезд к д. Мамакино от а/д Линда – Остреево	Будут уточнены на дальнейших стадиях проектирования	г.о.г. Бор	-	Размеры придорожных полос устанавливаются в соответствии со ст. 26 Федерального закона от 08.11.2007 № 257-ФЗ «Об автомобильных дорогах и о дорожной деятельности в Российской Федерации и о внесении изменений в отдельные законодательные акты Российской Федерации»
44.	Инфраструктура жилого микрорайона «Боталово- 4» в г. Бор Нижегородской области (5 квартал). Устройство внутриплощадочных дорог и тротуаров (1 очередь)	Будут уточнены на дальнейших стадиях проектирования	г.о.г. Бор	-	Размеры придорожных полос устанавливаются в соответствии со ст. 26 Федерального закона от 08.11.2007 № 257-ФЗ «Об автомобильных дорогах и о дорожной деятельности в Российской Федерации и о внесении изменений в отдельные законодательные акты Российской Федерации»
45.	Реконструкция участков автомобильной дороги (22 ОП РЗ 22К-0020) Линда – Городец – Заволжье	Будут уточнены на дальнейших стадиях проектирования	г.о.г. Бор, Городецкий МО	-	Размеры придорожных полос устанавливаются в соответствии со ст. 26 Федерального закона от 08.11.2007 № 257-ФЗ «Об автомобильных дорогах и о дорожной деятельности в Российской Федерации и о внесении изменений в отдельные законодательные акты Российской Федерации»
46.	Строительство мостового перехода через реку Волга в районе п. Подновье в Нижегородской области (1 очередь строительства 1 этап)	Будут уточнены на дальнейших стадиях проектирования	г.о.г. Бор	-	Установление ЗОУИТ в связи с размещением объекта не требуется
47.	Реконструкция	Будут уточнены на	г.о.г. Бор	2021-2023	Размеры придорожных полос устанавливаются

№ п/п	Наименование объекта	Основные характеристики объекта	Местоположение объекта	Срок реализации	Зоны с особыми условиями использования территории
	автомобильной дороги (22 ОП МЗ 22Н-0708) Толоконцево – Могилыцы	дальнейших стадиях проектирования			в соответствии со ст. 26 Федерального закона от 08.11.2007 № 257-ФЗ «Об автомобильных дорогах и о дорожной деятельности в Российской Федерации и о внесении изменений в отдельные законодательные акты Российской Федерации»
48.	Строительство автомобильной дороги Подъезд к д. Крутец – д.Яблонное от а/д Кантаурово – Линда – Пустынь	Будут уточнены на дальнейших стадиях проектирования	г.о.г. Бор	-	Размеры придорожных полос устанавливаются в соответствии со ст. 26 Федерального закона от 08.11.2007 № 257-ФЗ «Об автомобильных дорогах и о дорожной деятельности в Российской Федерации и о внесении изменений в отдельные законодательные акты Российской Федерации»
49.	Реконструкция участков автомобильной дороги (22 ОП РЗ 22Р-0159) Н.Новгород – Шахунья – Киров	Будут уточнены на дальнейших стадиях проектирования	г.о.г. Нижний Новгород, г.о.г. Бор, г.о. Семеновский, г.о.г. Шахунья; Краснобаковский МО, Тонкинский МО, Уренский МО	-	Размеры придорожных полос устанавливаются в соответствии со ст. 26 Федерального закона от 08.11.2007 № 257-ФЗ «Об автомобильных дорогах и о дорожной деятельности в Российской Федерации и о внесении изменений в отдельные законодательные акты Российской Федерации»
50.	Строительство автомобильной дороги Подъезд к п. Мары от а/д Уварово – Тарталей	Будут уточнены на дальнейших стадиях проектирования	Бутурлинский МО	-	Размеры придорожных полос устанавливаются в соответствии со ст. 26 Федерального закона от 08.11.2007 № 257-ФЗ «Об автомобильных дорогах и о дорожной деятельности в Российской Федерации и о внесении изменений в отдельные законодательные акты Российской Федерации»
51.	Реконструкция участка автомобильной дороги (22 ОП РЗ 22К-0055) Бутурлино – Сурадеevo – Гагино с	Будут уточнены на дальнейших стадиях проектирования	Бутурлинский МО	-	Размеры придорожных полос устанавливаются в соответствии со ст. 26 Федерального закона от 08.11.2007 № 257-ФЗ «Об автомобильных дорогах и о дорожной деятельности в

№ п/п	Наименование объекта	Основные характеристики объекта	Местоположение объекта	Срок реализации	Зоны с особыми условиями использования территории
	мостом через р. Кетарша на км 1+712				Российской Федерации и о внесении изменений в отдельные законодательные акты Российской Федерации»
52.	Реконструкция участка автомобильной дороги (22 ОП МЗ 22Н-0805) Бутурлино – Кремницкое – Высоково с мостом через р. Пьяна на км 1+054	Будут уточнены на дальнейших стадиях проектирования	Бутурлинский МО	-	Размеры придорожных полос устанавливаются в соответствии со ст. 26 Федерального закона от 08.11.2007 № 257-ФЗ «Об автомобильных дорогах и о дорожной деятельности в Российской Федерации и о внесении изменений в отдельные законодательные акты Российской Федерации»
53.	Строительство автомобильной дороги Обход с. Кетрось на участке а/д (22 ОП РЗ 22К-0055) Бутурлино – Сурадеево – Гагино	Будут уточнены на дальнейших стадиях проектирования	Бутурлинский МО	-	Размеры придорожных полос устанавливаются в соответствии со ст. 26 Федерального закона от 08.11.2007 № 257-ФЗ «Об автомобильных дорогах и о дорожной деятельности в Российской Федерации и о внесении изменений в отдельные законодательные акты Российской Федерации»
54.	Реконструкция автомобильной дороги (22 ОП МЗ 22Н - 0811) Подъезд к с. Борнуково от а/д Бутурлино - Сурадеево - Гагино	Будут уточнены на дальнейших стадиях проектирования	Бутурлинский МО	-	Размеры придорожных полос устанавливаются в соответствии со ст. 26 Федерального закона от 08.11.2007 № 257-ФЗ «Об автомобильных дорогах и о дорожной деятельности в Российской Федерации и о внесении изменений в отдельные законодательные акты Российской Федерации»
55.	Реконструкция автомобильной дороги (22 ОП МЗ 22Н - 0829) Подъезд к с. Чембасово от а/д Подъезд к с. Б. Якшень	Будут уточнены на дальнейших стадиях проектирования	Бутурлинский МО	-	Размеры придорожных полос устанавливаются в соответствии со ст. 26 Федерального закона от 08.11.2007 № 257-ФЗ «Об автомобильных дорогах и о дорожной деятельности в Российской Федерации и о внесении изменений в отдельные законодательные акты Российской Федерации»
56.	Строительство	Будут уточнены на	Вадский МО	-	Размеры придорожных полос устанавливаются

№ п/п	Наименование объекта	Основные характеристики объекта	Местоположение объекта	Срок реализации	Зоны с особыми условиями использования территории
	автомобильной дороги Обход с. Крутой Майдан на участке а/д (22 ОП РЗ 22К-0042) Криуша – Вад – Перевоз - Бутурлино – Толба	дальнейших стадиях проектирования			в соответствии со ст. 26 Федерального закона от 08.11.2007 № 257-ФЗ «Об автомобильных дорогах и о дорожной деятельности в Российской Федерации и о внесении изменений в отдельные законодательные акты Российской Федерации»
57.	Строительство автомобильной дороги Обход ул. Заозерной в с. Вад на участке а/д (22 ОП РЗ 22К-0042) Криуша – Вад – Перевоз – Бутурлино – Толба	Будут уточнены на дальнейших стадиях проектирования	Вадский МО	-	Размеры придорожных полос устанавливаются в соответствии со ст. 26 Федерального закона от 08.11.2007 № 257-ФЗ «Об автомобильных дорогах и о дорожной деятельности в Российской Федерации и о внесении изменений в отдельные законодательные акты Российской Федерации»
58.	Строительство автомобильной дороги Обход с. Стрелка на участке а/д (22 ОП РЗ 22К-0050) а/д Н.Новгород – Саратов – с.Вад	Будут уточнены на дальнейших стадиях проектирования	Вадский МО	-	Размеры придорожных полос устанавливаются в соответствии со ст. 26 Федерального закона от 08.11.2007 № 257-ФЗ «Об автомобильных дорогах и о дорожной деятельности в Российской Федерации и о внесении изменений в отдельные законодательные акты Российской Федерации»
59.	Реконструкция участка с мостом через овраг на км 12+998 на автомобильной дороге (22 ОП РЗ 22К-0050) а/д Н.Новгород – Саратов – с. Вад в Вадском МО Нижегородской области	Будут уточнены на дальнейших стадиях проектирования	Вадский МО	2024-2025	Размеры придорожных полос устанавливаются в соответствии со ст. 26 Федерального закона от 08.11.2007 № 257-ФЗ «Об автомобильных дорогах и о дорожной деятельности в Российской Федерации и о внесении изменений в отдельные законодательные акты Российской Федерации»
60.	Реконструкция участка автомобильной дороги (22 ОП МЗ 22Н-0904) Крутой Майдан – Зеленые Горы км 1+460 –	Будут уточнены на дальнейших стадиях проектирования	Вадский МО	-	Размеры придорожных полос устанавливаются в соответствии со ст. 26 Федерального закона от 08.11.2007 № 257-ФЗ «Об автомобильных дорогах и о дорожной деятельности в Российской Федерации и о внесении изменений

№ п/п	Наименование объекта	Основные характеристики объекта	Местоположение объекта	Срок реализации	Зоны с особыми условиями использования территории
	км 8+930				в отдельные законодательные акты Российской Федерации»
61.	Строительство автомобильной дороги Подъезд к д. Поляки от а/д Подъезд к с. Горки	Будут уточнены на дальнейших стадиях проектирования	Варнавинский МО	-	Размеры придорожных полос устанавливаются в соответствии со ст. 26 Федерального закона от 08.11.2007 № 257-ФЗ «Об автомобильных дорогах и о дорожной деятельности в Российской Федерации и о внесении изменений в отдельные законодательные акты Российской Федерации»
62.	Реконструкция участка автомобильной дороги (22 ОП МЗ 22Н-1009) Богородское – Новоникольское с мостом через р. Курдомка на км 7+497	Будут уточнены на дальнейших стадиях проектирования	Варнавинский МО	2024-2025	Размеры придорожных полос устанавливаются в соответствии со ст. 26 Федерального закона от 08.11.2007 № 257-ФЗ «Об автомобильных дорогах и о дорожной деятельности в Российской Федерации и о внесении изменений в отдельные законодательные акты Российской Федерации»
63.	Строительство автомобильной дороги Обход р.п. Варнавино на участке а/д (22 ОП РЗ 22К-0013) Кр. Баки – Варнавино – Бельшево – Ветлуга	Будут уточнены на дальнейших стадиях проектирования	Варнавинский МО	-	Размеры придорожных полос устанавливаются в соответствии со ст. 26 Федерального закона от 08.11.2007 № 257-ФЗ «Об автомобильных дорогах и о дорожной деятельности в Российской Федерации и о внесении изменений в отдельные законодательные акты Российской Федерации»
64.	Строительство автомобильной дороги Подъезд к д. Осинковка от а/д Подъезд к д. Меньшиково	Будут уточнены на дальнейших стадиях проектирования	Варнавинский МО	-	Размеры придорожных полос устанавливаются в соответствии со ст. 26 Федерального закона от 08.11.2007 № 257-ФЗ «Об автомобильных дорогах и о дорожной деятельности в Российской Федерации и о внесении изменений в отдельные законодательные акты Российской Федерации»
65.	Строительство автомобильной дороги	Будут уточнены на дальнейших стадиях	Варнавинский МО	-	Размеры придорожных полос устанавливаются в соответствии со ст. 26 Федерального закона

№ п/п	Наименование объекта	Основные характеристики объекта	Местоположение объекта	Срок реализации	Зоны с особыми условиями использования территории
	Подъезд к д. Кирюшино от а/д Кр. Баки – Варнавино – Бельшево – Ветлуга	проектирования			от 08.11.2007 № 257-ФЗ «Об автомобильных дорогах и о дорожной деятельности в Российской Федерации и о внесении изменений в отдельные законодательные акты Российской Федерации»
66.	Строительство автомобильной дороги Подъезд к д. Урюпино от а/д Вача – Звягино – Степаново	Будут уточнены на дальнейших стадиях проектирования	Вачский МО	-	Размеры придорожных полос устанавливаются в соответствии со ст. 26 Федерального закона от 08.11.2007 № 257-ФЗ «Об автомобильных дорогах и о дорожной деятельности в Российской Федерации и о внесении изменений в отдельные законодательные акты Российской Федерации»
67.	Строительство автомобильной дороги Верхополье – Белавино	Будут уточнены на дальнейших стадиях проектирования	Вачский МО	-	Размеры придорожных полос устанавливаются в соответствии со ст. 26 Федерального закона от 08.11.2007 № 257-ФЗ «Об автомобильных дорогах и о дорожной деятельности в Российской Федерации и о внесении изменений в отдельные законодательные акты Российской Федерации»
68.	Строительство автомобильной дороги Подъезд к д. Платцово от а/д Рязск – Касимов – Муром – Н. Новгород	Будут уточнены на дальнейших стадиях проектирования	Вачский МО	-	Размеры придорожных полос устанавливаются в соответствии со ст. 26 Федерального закона от 08.11.2007 № 257-ФЗ «Об автомобильных дорогах и о дорожной деятельности в Российской Федерации и о внесении изменений в отдельные законодательные акты Российской Федерации»
69.	Строительство автомобильной дороги Подъезд к с. Кошкино – д. Вырыпаево от а/д Федурино – Чулково	Будут уточнены на дальнейших стадиях проектирования	Вачский МО	-	Размеры придорожных полос устанавливаются в соответствии со ст. 26 Федерального закона от 08.11.2007 № 257-ФЗ «Об автомобильных дорогах и о дорожной деятельности в Российской Федерации и о внесении изменений в отдельные законодательные акты Российской Федерации»

№ п/п	Наименование объекта	Основные характеристики объекта	Местоположение объекта	Срок реализации	Зоны с особыми условиями использования территории
					Федерации»
70.	Строительство автомобильной дороги Обход с. Филинское и д. Шишкино на участке а/д (22 ОП РЗ 22К-0125) Ряжск – Касимов – Муром – Н. Новгород	Будут уточнены на дальнейших стадиях проектирования	Вачский МО	-	Размеры придорожных полос устанавливаются в соответствии со ст. 26 Федерального закона от 08.11.2007 № 257-ФЗ «Об автомобильных дорогах и о дорожной деятельности в Российской Федерации и о внесении изменений в отдельные законодательные акты Российской Федерации»
71.	Строительство автомобильной дороги Обход д. Озябликово на участке а/д (22 ОП РЗ 22К-0125) Ряжск – Касимов – Муром – Н. Новгород	Будут уточнены на дальнейших стадиях проектирования	Вачский МО	-	Размеры придорожных полос устанавливаются в соответствии со ст. 26 Федерального закона от 08.11.2007 № 257-ФЗ «Об автомобильных дорогах и о дорожной деятельности в Российской Федерации и о внесении изменений в отдельные законодательные акты Российской Федерации»
72.	Строительство автомобильной дороги Обход с. Новоселки и с. Беляйково на участке а/д (22 ОП РЗ 22К-0125) Ряжск – Касимов – Муром – Н. Новгород	Будут уточнены на дальнейших стадиях проектирования	Вачский МО	-	Размеры придорожных полос устанавливаются в соответствии со ст. 26 Федерального закона от 08.11.2007 № 257-ФЗ «Об автомобильных дорогах и о дорожной деятельности в Российской Федерации и о внесении изменений в отдельные законодательные акты Российской Федерации»
73.	Строительство автомобильной дороги Подъезд к д. Щедрино от а/д Федуринно – Чулково	Будут уточнены на дальнейших стадиях проектирования	Вачский МО	-	Размеры придорожных полос устанавливаются в соответствии со ст. 26 Федерального закона от 08.11.2007 № 257-ФЗ «Об автомобильных дорогах и о дорожной деятельности в Российской Федерации и о внесении изменений в отдельные законодательные акты Российской Федерации»
74.	Реконструкция участков автомобильной дороги (22 ОП РЗ 22К-0125) Ряжск –	Будут уточнены на дальнейших стадиях проектирования	г.о.Навашинский, Вачский МО, Павловский МО,	-	Размеры придорожных полос устанавливаются в соответствии со ст. 26 Федерального закона от 08.11.2007 № 257-ФЗ «Об автомобильных

№ п/п	Наименование объекта	Основные характеристики объекта	Местоположение объекта	Срок реализации	Зоны с особыми условиями использования территории
	Касимов – Муром – Н. Новгород		Богородский МО		дорогах и о дорожной деятельности в Российской Федерации и о внесении изменений в отдельные законодательные акты Российской Федерации»
75.	Строительство автомобильной дороги Подъезд к д. Морчиха от а/д Кр. Баки – Варнавино – Бельшево – Ветлуга	Будут уточнены на дальнейших стадиях проектирования	Ветлужский МО	-	Размеры придорожных полос устанавливаются в соответствии со ст. 26 Федерального закона от 08.11.2007 № 257-ФЗ «Об автомобильных дорогах и о дорожной деятельности в Российской Федерации и о внесении изменений в отдельные законодательные акты Российской Федерации»
76.	Реконструкция участка автомобильной дороги (22 ОП МЗ 22Н-1205) Ветлуга – Маркуша – Зиновиха – Спасское с искусственным дорожным сооружением на км 7+728	Будут уточнены на дальнейших стадиях проектирования	Ветлужский МО	-	Размеры придорожных полос устанавливаются в соответствии со ст. 26 Федерального закона от 08.11.2007 № 257-ФЗ «Об автомобильных дорогах и о дорожной деятельности в Российской Федерации и о внесении изменений в отдельные законодательные акты Российской Федерации»
77.	Реконструкция участка автомобильной дороги (22 ОП РЗ 22К-0078) Н.Новгород – Шахунья – Киров – д. Никитиха – с. Новоуспенское – а/д Урень – Шарья – Никольск – Котлас с мостом через р. Юрьевка на км 29+895	Будут уточнены на дальнейших стадиях проектирования	Ветлужский МО	2022-2023	Размеры придорожных полос устанавливаются в соответствии со ст. 26 Федерального закона от 08.11.2007 № 257-ФЗ «Об автомобильных дорогах и о дорожной деятельности в Российской Федерации и о внесении изменений в отдельные законодательные акты Российской Федерации»
78.	Реконструкция участка автомобильной дороги (22 ОП РЗ 22К-0157) Урень – Шарья – Никольск – Котлас	Будут уточнены на дальнейших стадиях проектирования	Ветлужский МО	-	Размеры придорожных полос устанавливаются в соответствии со ст. 26 Федерального закона от 08.11.2007 № 257-ФЗ «Об автомобильных дорогах и о дорожной деятельности в

№ п/п	Наименование объекта	Основные характеристики объекта	Местоположение объекта	Срок реализации	Зоны с особыми условиями использования территории
	с мостом через р. Красница на км 47+060				Российской Федерации и о внесении изменений в отдельные законодательные акты Российской Федерации»
79.	Строительство автомобильной дороги Обход с. Благодатовка на участке а/д (22 ОП РЗ 22К-0061) Выкса – Вознесенское – Сатис	Будут уточнены на дальнейших стадиях проектирования	Вознесенский МО	-	Размеры придорожных полос устанавливаются в соответствии со ст. 26 Федерального закона от 08.11.2007 № 257-ФЗ «Об автомобильных дорогах и о дорожной деятельности в Российской Федерации и о внесении изменений в отдельные законодательные акты Российской Федерации»
80.	Строительство автомобильной дороги Обход р.п. Вознесенское на участке а/д (22 ОП РЗ 22К-0061) Выкса – Вознесенское – Сатис	Будут уточнены на дальнейших стадиях проектирования	Вознесенский МО	-	Размеры придорожных полос устанавливаются в соответствии со ст. 26 Федерального закона от 08.11.2007 № 257-ФЗ «Об автомобильных дорогах и о дорожной деятельности в Российской Федерации и о внесении изменений в отдельные законодательные акты Российской Федерации»
81.	Строительство автомобильной дороги Обход с. Нарышкино на участке а/д (22 ОП РЗ 22К-0061) Выкса – Вознесенское – Сатис	Будут уточнены на дальнейших стадиях проектирования	Вознесенский МО	-	Размеры придорожных полос устанавливаются в соответствии со ст. 26 Федерального закона от 08.11.2007 № 257-ФЗ «Об автомобильных дорогах и о дорожной деятельности в Российской Федерации и о внесении изменений в отдельные законодательные акты Российской Федерации»
82.	Строительство автомобильной дороги Обход с. Аламасово на участке а/д (22 ОП РЗ 22К-0061) Выкса – Вознесенское – Сатис	Будут уточнены на дальнейших стадиях проектирования	Вознесенский МО	-	Размеры придорожных полос устанавливаются в соответствии со ст. 26 Федерального закона от 08.11.2007 № 257-ФЗ «Об автомобильных дорогах и о дорожной деятельности в Российской Федерации и о внесении изменений в отдельные законодательные акты Российской Федерации»
83.	Строительство	Будут уточнены на	Вознесенский МО	-	Размеры придорожных полос устанавливаются

№ п/п	Наименование объекта	Основные характеристики объекта	Местоположение объекта	Срок реализации	Зоны с особыми условиями использования территории
	автомобильной дороги Обход с. Криуша на участке а/д (22 ОП РЗ 22К-0065) Теньгушево – Вознесенское	дальнейших стадиях проектирования			в соответствии со ст. 26 Федерального закона от 08.11.2007 № 257-ФЗ «Об автомобильных дорогах и о дорожной деятельности в Российской Федерации и о внесении изменений в отдельные законодательные акты Российской Федерации»
84.	Строительство автомобильной дороги Мячково – Соловьево	Будут уточнены на дальнейших стадиях проектирования	Володарский МО	-	Размеры придорожных полос устанавливаются в соответствии со ст. 26 Федерального закона от 08.11.2007 № 257-ФЗ «Об автомобильных дорогах и о дорожной деятельности в Российской Федерации и о внесении изменений в отдельные законодательные акты Российской Федерации»
85.	Строительство автомобильной дороги Обход с. Золино и д.Талашманово на участке а/д М-7 «Волга»	Будут уточнены на дальнейших стадиях проектирования	Володарский МО	-	Размеры придорожных полос устанавливаются в соответствии со ст. 26 Федерального закона от 08.11.2007 № 257-ФЗ «Об автомобильных дорогах и о дорожной деятельности в Российской Федерации и о внесении изменений в отдельные законодательные акты Российской Федерации»
86.	Строительство автомобильной дороги Подъезд к п. Охлопково от а/д Красная Горка – берег р. Ока	Будут уточнены на дальнейших стадиях проектирования	Володарский МО	-	Размеры придорожных полос устанавливаются в соответствии со ст. 26 Федерального закона от 08.11.2007 № 257-ФЗ «Об автомобильных дорогах и о дорожной деятельности в Российской Федерации и о внесении изменений в отдельные законодательные акты Российской Федерации»
87.	Реконструкция участка автомобильной дороги (22 ОП РЗ 22К-0026) Держинск – Володарск – Ильино – а/д М-7 «Волга» и участка	Будут уточнены на дальнейших стадиях проектирования	Володарский МО	2024-2026	Размеры придорожных полос устанавливаются в соответствии со ст. 26 Федерального закона от 08.11.2007 № 257-ФЗ «Об автомобильных дорогах и о дорожной деятельности в Российской Федерации и о внесении изменений

№ п/п	Наименование объекта	Основные характеристики объекта	Местоположение объекта	Срок реализации	Зоны с особыми условиями использования территории
	автомобильной дороги (22 ОП РЗ 22К-1414) подъезд к г. Володарск от а/д Дзержинск – Володарск – Ильино – а/д М-7 «Волга» со строительством путепровода тоннельного типа через железную дорогу Москва – Н. Новгород – Киров				в отдельные законодательные акты Российской Федерации»
88.	Реконструкция автомобильной дороги (22 ОП МЗ 22Н-1524) Подъезд к №1 к п. Красный Восток от а/д М-7 «Волга»	Будут уточнены на дальнейших стадиях проектирования	г.о. Воротынский	-	Размеры придорожных полос устанавливаются в соответствии со ст. 26 Федерального закона от 08.11.2007 № 257-ФЗ «Об автомобильных дорогах и о дорожной деятельности в Российской Федерации и о внесении изменений в отдельные законодательные акты Российской Федерации»
89.	Строительство автомобильной дороги Подъезд к поселку имени Михеева от а/д Подъезд к д. Буслаево	Будут уточнены на дальнейших стадиях проектирования	Воскресенский МО	2021-2026	Размеры придорожных полос устанавливаются в соответствии со ст. 26 Федерального закона от 08.11.2007 № 257-ФЗ «Об автомобильных дорогах и о дорожной деятельности в Российской Федерации и о внесении изменений в отдельные законодательные акты Российской Федерации»
90.	Реконструкция участков автомобильной дороги (22 ОП МЗ 22Н-1641) Калиниха – Елдеж – Орехи с искусственными дорожными сооружениями с мостом через ручей на км 24+259	Будут уточнены на дальнейших стадиях проектирования	Воскресенский МО	2024-2025	Размеры придорожных полос устанавливаются в соответствии со ст. 26 Федерального закона от 08.11.2007 № 257-ФЗ «Об автомобильных дорогах и о дорожной деятельности в Российской Федерации и о внесении изменений в отдельные законодательные акты Российской Федерации»

№ п/п	Наименование объекта	Основные характеристики объекта	Местоположение объекта	Срок реализации	Зоны с особыми условиями использования территории
91.	Реконструкция участка автомобильной дороги (22 ОП МЗ 22Н-1605) Пузеево – Бараново – Каменка с мостом через р. Шурговашка на км 6+825	Будут уточнены на дальнейших стадиях проектирования	Воскресенский МО	2024-2025	Размеры придорожных полос устанавливаются в соответствии со ст. 26 Федерального закона от 08.11.2007 № 257-ФЗ «Об автомобильных дорогах и о дорожной деятельности в Российской Федерации и о внесении изменений в отдельные законодательные акты Российской Федерации»
92.	Реконструкция участка автомобильной дороги (22 ОП МЗ 22Н-1607) Владимирское – Шадрино – Быдрей с искусственным дорожным сооружением через р. Пыдрейка на км 11+706	Будут уточнены на дальнейших стадиях проектирования	Воскресенский МО	-	Размеры придорожных полос устанавливаются в соответствии со ст. 26 Федерального закона от 08.11.2007 № 257-ФЗ «Об автомобильных дорогах и о дорожной деятельности в Российской Федерации и о внесении изменений в отдельные законодательные акты Российской Федерации»
93.	Реконструкция автомобильной дороги (22 ОП МЗ 22Н – 1661) Подъезд к д. Трифакино от а/д Боковая – Воскресенское – Докукино – граница Республики Мари Эл	Будут уточнены на дальнейших стадиях проектирования	Воскресенский МО	-	Размеры придорожных полос устанавливаются в соответствии со ст. 26 Федерального закона от 08.11.2007 № 257-ФЗ «Об автомобильных дорогах и о дорожной деятельности в Российской Федерации и о внесении изменений в отдельные законодательные акты Российской Федерации»
94.	Строительство автомобильной дороги Подъезд к д. Краснояр от а/д Подъезд к д. Раскаты – д. Игнатьево	Будут уточнены на дальнейших стадиях проектирования	Воскресенский МО	-	Размеры придорожных полос устанавливаются в соответствии со ст. 26 Федерального закона от 08.11.2007 № 257-ФЗ «Об автомобильных дорогах и о дорожной деятельности в Российской Федерации и о внесении изменений в отдельные законодательные акты Российской Федерации»
95.	Строительство автомобильной дороги Нахратово – Кузнецово	Будут уточнены на дальнейших стадиях проектирования	Воскресенский МО	-	Размеры придорожных полос устанавливаются в соответствии со ст. 26 Федерального закона от 08.11.2007 № 257-ФЗ «Об автомобильных

№ п/п	Наименование объекта	Основные характеристики объекта	Местоположение объекта	Срок реализации	Зоны с особыми условиями использования территории
					дорогах и о дорожной деятельности в Российской Федерации и о внесении изменений в отдельные законодательные акты Российской Федерации»
96.	Строительство автомобильной дороги Западный обход г. Выкса на участке от а/д Выкса – Досчатое до а/д Выкса – Шиморское – Ближне-Песочное	Будут уточнены на дальнейших стадиях проектирования	г.о.г. Выкса	-	Размеры придорожных полос устанавливаются в соответствии со ст. 26 Федерального закона от 08.11.2007 № 257-ФЗ «Об автомобильных дорогах и о дорожной деятельности в Российской Федерации и о внесении изменений в отдельные законодательные акты Российской Федерации»
97.	Строительство автомобильной дороги Обход г. Выкса на участке от а/д (22 ОП МЗ 22Н-1721) Выкса – Шиморское – Ближне-Песочное до а/д (22 ОП РЗ 22К-0061) Выкса – Вознесенское – Сатис	Будут уточнены на дальнейших стадиях проектирования	г.о.г. Выкса	-	Размеры придорожных полос устанавливаются в соответствии со ст. 26 Федерального закона от 08.11.2007 № 257-ФЗ «Об автомобильных дорогах и о дорожной деятельности в Российской Федерации и о внесении изменений в отдельные законодательные акты Российской Федерации»
98.	Реконструкция автомобильной дороги (22 ОП МЗ 22Н-1707) Подъезд к с. Полдеревка от а/д Выкса – Вознесенское – Сатис	Будут уточнены на дальнейших стадиях проектирования	г.о.г. Выкса	-	Размеры придорожных полос устанавливаются в соответствии со ст. 26 Федерального закона от 08.11.2007 № 257-ФЗ «Об автомобильных дорогах и о дорожной деятельности в Российской Федерации и о внесении изменений в отдельные законодательные акты Российской Федерации»
99.	Реконструкция автомобильной дороги (22 ОП МЗ 22Н-1705) Новодмитриевка – с. Семилово	Будут уточнены на дальнейших стадиях проектирования	г.о.г. Выкса	-	Размеры придорожных полос устанавливаются в соответствии со ст. 26 Федерального закона от 08.11.2007 № 257-ФЗ «Об автомобильных дорогах и о дорожной деятельности в Российской Федерации и о внесении изменений в отдельные законодательные акты Российской Федерации»

№ п/п	Наименование объекта	Основные характеристики объекта	Местоположение объекта	Срок реализации	Зоны с особыми условиями использования территории
					Федерации»
100.	Строительство автомобильной дороги Подъезд к д. Тяпино от а/д Бутурлино – Сурадеево – Гагино	Будут уточнены на дальнейших стадиях проектирования	Гагинский МО	-	Размеры придорожных полос устанавливаются в соответствии со ст. 26 Федерального закона от 08.11.2007 № 257-ФЗ «Об автомобильных дорогах и о дорожной деятельности в Российской Федерации и о внесении изменений в отдельные законодательные акты Российской Федерации»
101.	Реконструкция участка автомобильной дороги (22 ОП РЗ 22К-0072) Лукоянов – Гагино – Салганы – Уразовка с мостом через р. Пьяна на км 45+440	Будут уточнены на дальнейших стадиях проектирования	Гагинский МО	-	Размеры придорожных полос устанавливаются в соответствии со ст. 26 Федерального закона от 08.11.2007 № 257-ФЗ «Об автомобильных дорогах и о дорожной деятельности в Российской Федерации и о внесении изменений в отдельные законодательные акты Российской Федерации»
102.	Строительство автомобильной дороги Обход с. Гагино на участке а/д (22 ОП РЗ 22К-0072) Лукоянов – Гагино – Салганы – Уразовка	Будут уточнены на дальнейших стадиях проектирования	Гагинский МО	-	Размеры придорожных полос устанавливаются в соответствии со ст. 26 Федерального закона от 08.11.2007 № 257-ФЗ «Об автомобильных дорогах и о дорожной деятельности в Российской Федерации и о внесении изменений в отдельные законодательные акты Российской Федерации»
103.	Строительство мостового перехода через р. Белая на автомобильной дороге (22 ОП МЗ 22Н-1930) р. Белая – д. Федурино – д. Вороново – д. Соболиха км 0+203	Будут уточнены на дальнейших стадиях проектирования	Городецкий МО	2020	Установление ЗОУИТ в связи с размещением объекта не требуется
104.	Реконструкция участка автомобильной дороги (22 ОП МЗ 22Н-1937) п.им. Тимирязева – Ткалино	Будут уточнены на дальнейших стадиях проектирования	Городецкий МО	2026	Размеры придорожных полос устанавливаются в соответствии со ст. 26 Федерального закона от 08.11.2007 № 257-ФЗ «Об автомобильных дорогах и о дорожной деятельности в

№ п/п	Наименование объекта	Основные характеристики объекта	Местоположение объекта	Срок реализации	Зоны с особыми условиями использования территории
	– а/д Городец – Ковернино с мостом через р. Белая на км 1+891				Российской Федерации и о внесении изменений в отдельные законодательные акты Российской Федерации»
105.	Строительство автомобильной дороги Обход д. Романово на участке а/д (22 ОП РЗ 22К-0015) Городец – Ковернино	Будут уточнены на дальнейших стадиях проектирования	Городецкий МО	2026	Размеры придорожных полос устанавливаются в соответствии со ст. 26 Федерального закона от 08.11.2007 № 257-ФЗ «Об автомобильных дорогах и о дорожной деятельности в Российской Федерации и о внесении изменений в отдельные законодательные акты Российской Федерации»
106.	Строительство автомобильной дороги Обход д. Богомолово на участке а/д (22 ОП РЗ 22К-0015) Городец – Ковернино	Будут уточнены на дальнейших стадиях проектирования	Городецкий МО	2026	Размеры придорожных полос устанавливаются в соответствии со ст. 26 Федерального закона от 08.11.2007 № 257-ФЗ «Об автомобильных дорогах и о дорожной деятельности в Российской Федерации и о внесении изменений в отдельные законодательные акты Российской Федерации»
107.	Строительство автомобильной дороги Обход с. Бриляково на участке а/д (22 ОП РЗ 22К-0015) Городец – Ковернино	Будут уточнены на дальнейших стадиях проектирования	Городецкий МО	2026	Размеры придорожных полос устанавливаются в соответствии со ст. 26 Федерального закона от 08.11.2007 № 257-ФЗ «Об автомобильных дорогах и о дорожной деятельности в Российской Федерации и о внесении изменений в отдельные законодательные акты Российской Федерации»
108.	Строительство автомобильной дороги Обход д. Высоково на участке а/д (22 ОП РЗ 22К-0015) Городец – Ковернино	Будут уточнены на дальнейших стадиях проектирования	Городецкий МО	2026	Размеры придорожных полос устанавливаются в соответствии со ст. 26 Федерального закона от 08.11.2007 № 257-ФЗ «Об автомобильных дорогах и о дорожной деятельности в Российской Федерации и о внесении изменений в отдельные законодательные акты Российской Федерации»
109.	Строительство	Будут уточнены на	Городецкий МО	2026	Размеры придорожных полос устанавливаются

№ п/п	Наименование объекта	Основные характеристики объекта	Местоположение объекта	Срок реализации	Зоны с особыми условиями использования территории
	автомобильной дороги Обход с. Смольки на участке а/д (22 ОП РЗ 22К-0020) Линда – Городец – Заволжье	дальнейших стадиях проектирования			в соответствии со ст. 26 Федерального закона от 08.11.2007 № 257-ФЗ «Об автомобильных дорогах и о дорожной деятельности в Российской Федерации и о внесении изменений в отдельные законодательные акты Российской Федерации»
110.	Реконструкция участков автомобильной дороги (22 ОП РЗ 22Р-0152) Шопша – Иваново - Н. Новгород	Будут уточнены на дальнейших стадиях проектирования	г.о.г. Чкаловск, Городецкий МО, Балахнинский МО	2021	Размеры придорожных полос устанавливаются в соответствии со ст. 26 Федерального закона от 08.11.2007 № 257-ФЗ «Об автомобильных дорогах и о дорожной деятельности в Российской Федерации и о внесении изменений в отдельные законодательные акты Российской Федерации»
111.	Реконструкция автомобильной дороги (22 ОП МЗ 22Н-1960) Подъезд № 2 к п. Ильинский от а/д Подъезд № 1 к п. Ильинский	Будут уточнены на дальнейших стадиях проектирования	Городецкий МО	2026	Размеры придорожных полос устанавливаются в соответствии со ст. 26 Федерального закона от 08.11.2007 № 257-ФЗ «Об автомобильных дорогах и о дорожной деятельности в Российской Федерации и о внесении изменений в отдельные законодательные акты Российской Федерации»
112.	Реконструкция автомобильной дороги (22 ОП МЗ 22Н-1927) Бриляково – Бурково – Кумохино	Будут уточнены на дальнейших стадиях проектирования	Городецкий МО	2026	Размеры придорожных полос устанавливаются в соответствии со ст. 26 Федерального закона от 08.11.2007 № 257-ФЗ «Об автомобильных дорогах и о дорожной деятельности в Российской Федерации и о внесении изменений в отдельные законодательные акты Российской Федерации»
113.	Реконструкция автомобильной дороги (22 ОП МЗ 22Н-1944) Смиркино – Пятейки	Будут уточнены на дальнейших стадиях проектирования	Городецкий МО	2026	Размеры придорожных полос устанавливаются в соответствии со ст. 26 Федерального закона от 08.11.2007 № 257-ФЗ «Об автомобильных дорогах и о дорожной деятельности в Российской Федерации и о внесении изменений

№ п/п	Наименование объекта	Основные характеристики объекта	Местоположение объекта	Срок реализации	Зоны с особыми условиями использования территории
					в отдельные законодательные акты Российской Федерации»
114.	Реконструкция участков автомобильной дороги (22 ОП РЗ 22К-0037) Кстово – Д. Константиново – а/д Н. Новгород – Саратов	Будут уточнены на дальнейших стадиях проектирования	Кстовский МО, Дальнеконстантиновский МО	2026	Размеры придорожных полос устанавливаются в соответствии со ст. 26 Федерального закона от 08.11.2007 № 257-ФЗ «Об автомобильных дорогах и о дорожной деятельности в Российской Федерации и о внесении изменений в отдельные законодательные акты Российской Федерации»
115.	Строительство мостового перехода через р. Язень на автомобильной дороге (22 ОП РЗ 22К-0037) Кстово – Д. Константиново – а/д Н. Новгород – Саратов км 31+586	Будут уточнены на дальнейших стадиях проектирования	Дальнеконстантиновский МО	2026	Установление ЗОУИТ в связи с размещением объекта не требуется
116.	Строительство автомобильной дороги подъезд к д. Винный Майдан от а/д (2029) Арманиха – Теплотроицкое	Будут уточнены на дальнейших стадиях проектирования	Дальнеконстантиновский МО	2026	Размеры придорожных полос устанавливаются в соответствии со ст. 26 Федерального закона от 08.11.2007 № 257-ФЗ «Об автомобильных дорогах и о дорожной деятельности в Российской Федерации и о внесении изменений в отдельные законодательные акты Российской Федерации»
117.	Реконструкция участка автомобильной дороги (22 ОП МЗ 22Н-2012) п.ст. Суроватиха – с. Мигалиха с искусственным дорожным сооружением через р. Шменгек на км 6+505	Будут уточнены на дальнейших стадиях проектирования	Дальнеконстантиновский МО	2026	Размеры придорожных полос устанавливаются в соответствии со ст. 26 Федерального закона от 08.11.2007 № 257-ФЗ «Об автомобильных дорогах и о дорожной деятельности в Российской Федерации и о внесении изменений в отдельные законодательные акты Российской Федерации»
118.	Строительство автомобильной дороги	Будут уточнены на дальнейших стадиях	Дальнеконстантиновский МО	2026	Размеры придорожных полос устанавливаются в соответствии со ст. 26 Федерального закона

№ п/п	Наименование объекта	Основные характеристики объекта	Местоположение объекта	Срок реализации	Зоны с особыми условиями использования территории
	Обход с. Богоявление на участке а/д Н.Новгород – Арзамас – Саранск – Исса – Пенза – Саратов	проектирования			от 08.11.2007 № 257-ФЗ «Об автомобильных дорогах и о дорожной деятельности в Российской Федерации и о внесении изменений в отдельные законодательные акты Российской Федерации»
119.	Строительство автомобильной дороги Подъезд к д. Наченье от а/д Подъезд к д. Лапшиха – д. Кужутки – д. Наченье	Будут уточнены на дальнейших стадиях проектирования	Дальнеконстантиновский МО	2026	Размеры придорожных полос устанавливаются в соответствии со ст. 26 Федерального закона от 08.11.2007 № 257-ФЗ «Об автомобильных дорогах и о дорожной деятельности в Российской Федерации и о внесении изменений в отдельные законодательные акты Российской Федерации»
120.	Реконструкция автомобильной дороги (22 ОП МЗ 22Н-2015) Подъезд к с. Румянцево – д. Майморы от а/д Кстово – Д. Константиново – а/д Н. Новгород – Саратов	Будут уточнены на дальнейших стадиях проектирования	Дальнеконстантиновский МО	2026	Размеры придорожных полос устанавливаются в соответствии со ст. 26 Федерального закона от 08.11.2007 № 257-ФЗ «Об автомобильных дорогах и о дорожной деятельности в Российской Федерации и о внесении изменений в отдельные законодательные акты Российской Федерации»
121.	Реконструкция участка автомобильной дороги (22 ОП РЗ 22К-0026) Дзержинск – Володарск – Ильино – а/д М-7 «Волга» (проспект Ленина – проспект Циолковского)	Будут уточнены на дальнейших стадиях проектирования	г.о.г. Дзержинск	2022	Размеры придорожных полос устанавливаются в соответствии со ст. 26 Федерального закона от 08.11.2007 № 257-ФЗ «Об автомобильных дорогах и о дорожной деятельности в Российской Федерации и о внесении изменений в отдельные законодательные акты Российской Федерации»
122.	Реконструкция участка автомобильной дороги (22 ОП МЗ 22Н-2117) Стуклово – Липовка с искусственным дорожным сооружением на км 0+804	Будут уточнены на дальнейших стадиях проектирования	Дивеевский МО	2026	Размеры придорожных полос устанавливаются в соответствии со ст. 26 Федерального закона от 08.11.2007 № 257-ФЗ «Об автомобильных дорогах и о дорожной деятельности в Российской Федерации и о внесении изменений в отдельные законодательные акты Российской Федерации»

№ п/п	Наименование объекта	Основные характеристики объекта	Местоположение объекта	Срок реализации	Зоны с особыми условиями использования территории
					Федерации»
123.	Реконструкция участка автомобильной дороги (22 ОП РЗ 22К-0064) Выездное – Дивеево – Сатис с мостом через р. Акша на км 20+913	Будут уточнены на дальнейших стадиях проектирования	Дивеевский МО	2026	Размеры придорожных полос устанавливаются в соответствии со ст. 26 Федерального закона от 08.11.2007 № 257-ФЗ «Об автомобильных дорогах и о дорожной деятельности в Российской Федерации и о внесении изменений в отдельные законодательные акты Российской Федерации»
124.	Строительство автомобильной дороги Обход с. Глухово на участке а/д (22 ОП РЗ 22К-0064) Выездное – Дивеево – Сатис	Будут уточнены на дальнейших стадиях проектирования	Дивеевский МО	2026	Размеры придорожных полос устанавливаются в соответствии со ст. 26 Федерального закона от 08.11.2007 № 257-ФЗ «Об автомобильных дорогах и о дорожной деятельности в Российской Федерации и о внесении изменений в отдельные законодательные акты Российской Федерации»
125.	Строительство автомобильной дороги Обход с. Елизарьево на участке а/д (22 ОП РЗ 22К-0064) Выездное – Дивеево – Сатис	Будут уточнены на дальнейших стадиях проектирования	Дивеевский МО	2026	Размеры придорожных полос устанавливаются в соответствии со ст. 26 Федерального закона от 08.11.2007 № 257-ФЗ «Об автомобильных дорогах и о дорожной деятельности в Российской Федерации и о внесении изменений в отдельные законодательные акты Российской Федерации»
126.	Строительство автомобильной дороги Обход п. Хвощево на участке а/д (22 ОП РЗ 22К-0064) Выездное – Дивеево – Сатис	Будут уточнены на дальнейших стадиях проектирования	Дивеевский МО	2026	Размеры придорожных полос устанавливаются в соответствии со ст. 26 Федерального закона от 08.11.2007 № 257-ФЗ «Об автомобильных дорогах и о дорожной деятельности в Российской Федерации и о внесении изменений в отдельные законодательные акты Российской Федерации»
127.	Строительство автомобильной дороги Саров – Кременки	Будут уточнены на дальнейших стадиях проектирования	Дивеевский МО	2016-2024	Размеры придорожных полос устанавливаются в соответствии со ст. 26 Федерального закона от 08.11.2007 № 257-ФЗ «Об автомобильных

№ п/п	Наименование объекта	Основные характеристики объекта	Местоположение объекта	Срок реализации	Зоны с особыми условиями использования территории
					дорогах и о дорожной деятельности в Российской Федерации и о внесении изменений в отдельные законодательные акты Российской Федерации»
128.	Реконструкция автомобильной дороги (22 ОП МЗ 22Н-2110) а/д Выездное – Дивеево – Сатис – Стуклово – а/д Елизарьево – Ивановское – Ореховец	Будут уточнены на дальнейших стадиях проектирования	Дивеевский МО	2026	Размеры придорожных полос устанавливаются в соответствии со ст. 26 Федерального закона от 08.11.2007 № 257-ФЗ «Об автомобильных дорогах и о дорожной деятельности в Российской Федерации и о внесении изменений в отдельные законодательные акты Российской Федерации»
129.	Реконструкция автомобильной дороги (22 ОП МЗ 22Н-2117) Стуклово – Липовка	Будут уточнены на дальнейших стадиях проектирования	Дивеевский МО	2026	Размеры придорожных полос устанавливаются в соответствии со ст. 26 Федерального закона от 08.11.2007 № 257-ФЗ «Об автомобильных дорогах и о дорожной деятельности в Российской Федерации и о внесении изменений в отдельные законодательные акты Российской Федерации»
130.	Строительство автомобильной дороги Подъезд к д. Малиновка от а/д Подъезд к с. Покров – д. Озерки – п. Михайловка	Будут уточнены на дальнейших стадиях проектирования	Сергачский МО, Княгининский МО	2026	Размеры придорожных полос устанавливаются в соответствии со ст. 26 Федерального закона от 08.11.2007 № 257-ФЗ «Об автомобильных дорогах и о дорожной деятельности в Российской Федерации и о внесении изменений в отдельные законодательные акты Российской Федерации»
131.	Реконструкция участка автомобильной дороги (22 ОП РЗ 22К-3931) Дорофеево – Гавриловка с искусственным дорожным сооружением через р. Ширмокша на км 27+420	Будут уточнены на дальнейших стадиях проектирования	Ковернинский МО	2026	Размеры придорожных полос устанавливаются в соответствии со ст. 26 Федерального закона от 08.11.2007 № 257-ФЗ «Об автомобильных дорогах и о дорожной деятельности в Российской Федерации и о внесении изменений в отдельные законодательные акты Российской Федерации»

№ п/п	Наименование объекта	Основные характеристики объекта	Местоположение объекта	Срок реализации	Зоны с особыми условиями использования территории
132.	Строительство автомобильной дороги Подъезд к д. Талица от а/д Семенов – Ильино-Заборское – Ковернино	Будут уточнены на дальнейших стадиях проектирования	Ковернинский МО	2026	Размеры придорожных полос устанавливаются в соответствии со ст. 26 Федерального закона от 08.11.2007 № 257-ФЗ «Об автомобильных дорогах и о дорожной деятельности в Российской Федерации и о внесении изменений в отдельные законодательные акты Российской Федерации»
133.	Строительство автомобильной дороги Обход д. Сухоноска на участке а/д (22 ОП РЗ 22К-0015) Городец – Ковернино	Будут уточнены на дальнейших стадиях проектирования	Ковернинский МО	2026	Размеры придорожных полос устанавливаются в соответствии со ст. 26 Федерального закона от 08.11.2007 № 257-ФЗ «Об автомобильных дорогах и о дорожной деятельности в Российской Федерации и о внесении изменений в отдельные законодательные акты Российской Федерации»
134.	Реконструкция участков автомобильной дороги (22 ОП РЗ 22К-0029) Семенов – Ильино-Заборское – Ковернино	Будут уточнены на дальнейших стадиях проектирования	Ковернинский МО	2020	Размеры придорожных полос устанавливаются в соответствии со ст. 26 Федерального закона от 08.11.2007 № 257-ФЗ «Об автомобильных дорогах и о дорожной деятельности в Российской Федерации и о внесении изменений в отдельные законодательные акты Российской Федерации»
135.	Реконструкция участка автомобильной дороги (22 ОП РЗ 22Р-0159) Н. Новгород – Шахунья – Киров с мостом через р. Янушка на км 127+869	Будут уточнены на дальнейших стадиях проектирования	Краснобаковский МО	2026	Размеры придорожных полос устанавливаются в соответствии со ст. 26 Федерального закона от 08.11.2007 № 257-ФЗ «Об автомобильных дорогах и о дорожной деятельности в Российской Федерации и о внесении изменений в отдельные законодательные акты Российской Федерации»
136.	Строительство автомобильной дороги Обход д. Жуково на участке а/д (22 ОП РЗ 22Р-0159)	Будут уточнены на дальнейших стадиях проектирования	Краснобаковский МО	2026	Размеры придорожных полос устанавливаются в соответствии со ст. 26 Федерального закона от 08.11.2007 № 257-ФЗ «Об автомобильных дорогах и о дорожной деятельности в

№ п/п	Наименование объекта	Основные характеристики объекта	Местоположение объекта	Срок реализации	Зоны с особыми условиями использования территории
	Н. Новгород – Шахунья – Киров				Российской Федерации и о внесении изменений в отдельные законодательные акты Российской Федерации»
137.	Строительство автомобильной дороги Обход с. Зубилиха на участке а/д (22 ОП РЗ 22Р-0159) Н. Новгород – Шахунья – Киров	Будут уточнены на дальнейших стадиях проектирования	Краснобаковский МО	2026	Размеры придорожных полос устанавливаются в соответствии со ст. 26 Федерального закона от 08.11.2007 № 257-ФЗ «Об автомобильных дорогах и о дорожной деятельности в Российской Федерации и о внесении изменений в отдельные законодательные акты Российской Федерации»
138.	Строительство автомобильной дороги Подъезд к д. Кологривка от а/д Подъезд к д. Красногор	Будут уточнены на дальнейших стадиях проектирования	Краснобаковский МО	2026	Размеры придорожных полос устанавливаются в соответствии со ст. 26 Федерального закона от 08.11.2007 № 257-ФЗ «Об автомобильных дорогах и о дорожной деятельности в Российской Федерации и о внесении изменений в отдельные законодательные акты Российской Федерации»
139.	Реконструкция автомобильной дороги (22 ОП МЗ 22Н-2407) Подъезд к д. Усольцево – д. Ворватка от а/д Н. Новгород – Шахунья – Киров	Будут уточнены на дальнейших стадиях проектирования	Краснобаковский МО	2026	Размеры придорожных полос устанавливаются в соответствии со ст. 26 Федерального закона от 08.11.2007 № 257-ФЗ «Об автомобильных дорогах и о дорожной деятельности в Российской Федерации и о внесении изменений в отдельные законодательные акты Российской Федерации»
140.	Реконструкция автомобильной дороги (22 ОП МЗ 22Н-2409) Подъезд к д. Березовец от а/д Н. Новгород – Шахунья – Киров	Будут уточнены на дальнейших стадиях проектирования	Краснобаковский МО	2026	Размеры придорожных полос устанавливаются в соответствии со ст. 26 Федерального закона от 08.11.2007 № 257-ФЗ «Об автомобильных дорогах и о дорожной деятельности в Российской Федерации и о внесении изменений в отдельные законодательные акты Российской Федерации»
141.	Реконструкция	Будут уточнены на	Краснобаковский МО	2026	Размеры придорожных полос устанавливаются

№ п/п	Наименование объекта	Основные характеристики объекта	Местоположение объекта	Срок реализации	Зоны с особыми условиями использования территории
	автомобильной дороги (22 ОП МЗ 22Н-2427) Подъезд к д. Удельная Чащиha от а/д Подъезд к д. Березовец	дальнейших стадиях проектирования			в соответствии со ст. 26 Федерального закона от 08.11.2007 № 257-ФЗ «Об автомобильных дорогах и о дорожной деятельности в Российской Федерации и о внесении изменений в отдельные законодательные акты Российской Федерации»
142.	Реконструкция участка автомобильной дороги (22 ОП РЗ 22К-0162) Работки – Порецкое с искусственным дорожным сооружением на км 99+830, ликвидация оползневых явлений	Будут уточнены на дальнейших стадиях проектирования	Краснооктябрьский МО	2025	Размеры придорожных полос устанавливаются в соответствии со ст. 26 Федерального закона от 08.11.2007 № 257-ФЗ «Об автомобильных дорогах и о дорожной деятельности в Российской Федерации и о внесении изменений в отдельные законодательные акты Российской Федерации»
143.	Реконструкция участка автомобильной дороги (22 ОП РЗ 22К-0162) Работки – Порецкое с искусственным дорожным сооружением на км 107+354	Будут уточнены на дальнейших стадиях проектирования	Краснооктябрьский МО	2022-2023	Размеры придорожных полос устанавливаются в соответствии со ст. 26 Федерального закона от 08.11.2007 № 257-ФЗ «Об автомобильных дорогах и о дорожной деятельности в Российской Федерации и о внесении изменений в отдельные законодательные акты Российской Федерации»
144.	Строительство автомобильной дороги Подъезд к д. Княжевка от а/д Салганы – Маресево	Будут уточнены на дальнейших стадиях проектирования	Краснооктябрьский МО	2026	Размеры придорожных полос устанавливаются в соответствии со ст. 26 Федерального закона от 08.11.2007 № 257-ФЗ «Об автомобильных дорогах и о дорожной деятельности в Российской Федерации и о внесении изменений в отдельные законодательные акты Российской Федерации»
145.	Реконструкции автомобильной дороги (22 ОП РЗ 22К-0031) Большая Ельня – Ольгино	Будут уточнены на дальнейших стадиях проектирования	г.о.г. Нижний Новгород, Кстовский МО	2026	Размеры придорожных полос устанавливаются в соответствии со ст. 26 Федерального закона от 08.11.2007 № 257-ФЗ «Об автомобильных дорогах и о дорожной деятельности в Российской Федерации и о внесении изменений

№ п/п	Наименование объекта	Основные характеристики объекта	Местоположение объекта	Срок реализации	Зоны с особыми условиями использования территории
					в отдельные законодательные акты Российской Федерации»
146.	Реконструкция автомобильной дороги (22 ОП РЗ 22К-0030) Восточный подъезд к г. Н.Новгороду от а/д М-7 «Волга»	Будут уточнены на дальнейших стадиях проектирования	Кстовский МО	2026	Размеры придорожных полос устанавливаются в соответствии со ст. 26 Федерального закона от 08.11.2007 № 257-ФЗ «Об автомобильных дорогах и о дорожной деятельности в Российской Федерации и о внесении изменений в отдельные законодательные акты Российской Федерации»
147.	Реконструкция автомобильной дороги (22 ОП МЗ 22Н-2629) Афонино – Никульско	Будут уточнены на дальнейших стадиях проектирования	Кстовский МО	2026	Размеры придорожных полос устанавливаются в соответствии со ст. 26 Федерального закона от 08.11.2007 № 257-ФЗ «Об автомобильных дорогах и о дорожной деятельности в Российской Федерации и о внесении изменений в отдельные законодательные акты Российской Федерации»
148.	Строительство автомобильной дороги Обход д. Майдан и с. Чернуха на участке а/д (22 ОП РЗ 22К- 0037) Кстово – Д. Константиново – а/д Н. Новгород – Саратов	Будут уточнены на дальнейших стадиях проектирования	Кстовский МО	2026	Размеры придорожных полос устанавливаются в соответствии со ст. 26 Федерального закона от 08.11.2007 № 257-ФЗ «Об автомобильных дорогах и о дорожной деятельности в Российской Федерации и о внесении изменений в отдельные законодательные акты Российской Федерации»
149.	Строительство автомобильной дороги Обход д. Владимировка на участке а/д (22 ОП РЗ 22К-0037) Кстово- Д.Константиново-а/д Н.Новгород-Саратов	Будут уточнены на дальнейших стадиях проектирования	Кстовский МО	2026	Размеры придорожных полос устанавливаются в соответствии со ст. 26 Федерального закона от 08.11.2007 № 257-ФЗ «Об автомобильных дорогах и о дорожной деятельности в Российской Федерации и о внесении изменений в отдельные законодательные акты Российской Федерации»
150.	Реконструкция участка автомобильной дороги (22	Будут уточнены на дальнейших стадиях	Кстовский МО	2020	Размеры придорожных полос устанавливаются в соответствии со ст. 26 Федерального закона

№ п/п	Наименование объекта	Основные характеристики объекта	Местоположение объекта	Срок реализации	Зоны с особыми условиями использования территории
	ОП МЗ 22Н-2641) Подъезд к с. Варварское от а/д М-7 "Волга"	проектирования			от 08.11.2007 № 257-ФЗ «Об автомобильных дорогах и о дорожной деятельности в Российской Федерации и о внесении изменений в отдельные законодательные акты Российской Федерации»
151.	Строительство мостового перехода через реку Волга в районе п.Подноеье Нижегородской области	Будут уточнены на дальнейших стадиях проектирования	г.о.г.Н.Новгород, Кстовский МО	2026	Размеры придорожных полос устанавливаются в соответствии со ст. 26 Федерального закона от 08.11.2007 № 257-ФЗ «Об автомобильных дорогах и о дорожной деятельности в Российской Федерации и о внесении изменений в отдельные законодательные акты Российской Федерации»
152.	Строительство автомобильной дороги Подъезд к п. Теша от а/д Владимир-Муром- Арзамас	Будут уточнены на дальнейших стадиях проектирования	г.о. Навашинский, г.о.г. Кулебаки	2017-2026	Размеры придорожных полос устанавливаются в соответствии со ст. 26 Федерального закона от 08.11.2007 № 257-ФЗ «Об автомобильных дорогах и о дорожной деятельности в Российской Федерации и о внесении изменений в отдельные законодательные акты Российской Федерации»
153.	Строительство автомобильной дороги Подъезд к д.Ульище от а/д Владимир-Муром-Арзамас	Будут уточнены на дальнейших стадиях проектирования	г.о.г. Кулебаки	2026	Размеры придорожных полос устанавливаются в соответствии со ст. 26 Федерального закона от 08.11.2007 № 257-ФЗ «Об автомобильных дорогах и о дорожной деятельности в Российской Федерации и о внесении изменений в отдельные законодательные акты Российской Федерации»
154.	Строительство автомобильной дороги Обход с. Шилокша на участке а/д (22 ОП РЗ 22К-0079) Владимир-Муром-Арзамас	Будут уточнены на дальнейших стадиях проектирования	г.о.г. Кулебаки	2026	Размеры придорожных полос устанавливаются в соответствии со ст. 26 Федерального закона от 08.11.2007 № 257-ФЗ «Об автомобильных дорогах и о дорожной деятельности в Российской Федерации и о внесении изменений в отдельные законодательные акты Российской Федерации»

№ п/п	Наименование объекта	Основные характеристики объекта	Местоположение объекта	Срок реализации	Зоны с особыми условиями использования территории
					Федерации»
155.	Строительство автомобильной дороги Обход с. Ломовка на участке а/д (22 ОП РЗ 22К-0079) Владимир-Муром-Арзамас	Будут уточнены на дальнейших стадиях проектирования	г.о.г. Кулебаки	2026	Размеры придорожных полос устанавливаются в соответствии со ст. 26 Федерального закона от 08.11.2007 № 257-ФЗ «Об автомобильных дорогах и о дорожной деятельности в Российской Федерации и о внесении изменений в отдельные законодательные акты Российской Федерации»
156.	Строительство автомобильной дороги Владимир-Муром- Арзамас на участке обхода г. Кулебаки	Будут уточнены на дальнейших стадиях проектирования	г.о.г. Кулебаки	2026	Размеры придорожных полос устанавливаются в соответствии со ст. 26 Федерального закона от 08.11.2007 № 257-ФЗ «Об автомобильных дорогах и о дорожной деятельности в Российской Федерации и о внесении изменений в отдельные законодательные акты Российской Федерации»
157.	Реконструкция участка автомобильной дороги (22 ОП МЗ 22Н-2841) Лукоянов - Перемчалки с искусственным дорожным сооружением через р. Колмонеяка на км 11+428	Будут уточнены на дальнейших стадиях проектирования	Лукояновский МО	2024-2025	Размеры придорожных полос устанавливаются в соответствии со ст. 26 Федерального закона от 08.11.2007 № 257-ФЗ «Об автомобильных дорогах и о дорожной деятельности в Российской Федерации и о внесении изменений в отдельные законодательные акты Российской Федерации»
158.	Строительство автомобильной дороги Обход г. Лукоянов на участке а/д Н.Новгород-Арзамас-Саранск-Исса-Пенза-Саратов	Будут уточнены на дальнейших стадиях проектирования	Лукояновский МО	2026	Размеры придорожных полос устанавливаются в соответствии со ст. 26 Федерального закона от 08.11.2007 № 257-ФЗ «Об автомобильных дорогах и о дорожной деятельности в Российской Федерации и о внесении изменений в отдельные законодательные акты Российской Федерации»
159.	Реконструкция участка автомобильной дороги (22 ОП МЗ 22Н-2807) Подъезд к	Будут уточнены на дальнейших стадиях проектирования	Лукояновский МО	2026	Размеры придорожных полос устанавливаются в соответствии со ст. 26 Федерального закона от 08.11.2007 № 257-ФЗ «Об автомобильных

№ п/п	Наименование объекта	Основные характеристики объекта	Местоположение объекта	Срок реализации	Зоны с особыми условиями использования территории
	с. Салдаманов Майдан - с. Мессинговка от а/д Н.Новгород-Саратов с мостом через р. Патерга на км 5+552				дорогах и о дорожной деятельности в Российской Федерации и о внесении изменений в отдельные законодательные акты Российской Федерации»
160.	Строительство автомобильной дороги Подъезд к д. Крапивка от а/д Подъезд к с.Пичингуши	Будут уточнены на дальнейших стадиях проектирования	Лукояновский МО	2026	Размеры придорожных полос устанавливаются в соответствии со ст. 26 Федерального закона от 08.11.2007 № 257-ФЗ «Об автомобильных дорогах и о дорожной деятельности в Российской Федерации и о внесении изменений в отдельные законодательные акты Российской Федерации»
161.	Реконструкция автомобильной дороги (22 ОП МЗ 22Н-2834) Подъезд к с. Гари от а/д Подъезд к с. Малое Мамлеево	Будут уточнены на дальнейших стадиях проектирования	Лукояновский МО	2026	Размеры придорожных полос устанавливаются в соответствии со ст. 26 Федерального закона от 08.11.2007 № 257-ФЗ «Об автомобильных дорогах и о дорожной деятельности в Российской Федерации и о внесении изменений в отдельные законодательные акты Российской Федерации»
162.	Строительство автомобильной дороги Подъезд к д. Ерзовка от а/д Подъезд к с. Красный Оселок	Будут уточнены на дальнейших стадиях проектирования	Лысковский МО	2026	Размеры придорожных полос устанавливаются в соответствии со ст. 26 Федерального закона от 08.11.2007 № 257-ФЗ «Об автомобильных дорогах и о дорожной деятельности в Российской Федерации и о внесении изменений в отдельные законодательные акты Российской Федерации»
163.	Строительство автомобильной дороги Обход г.Лысково на участке а/д М-7 "Волга"	Будут уточнены на дальнейших стадиях проектирования	Лысковский МО		Размеры придорожных полос устанавливаются в соответствии со ст. 26 Федерального закона от 08.11.2007 № 257-ФЗ «Об автомобильных дорогах и о дорожной деятельности в Российской Федерации и о внесении изменений в отдельные законодательные акты Российской Федерации»

№ п/п	Наименование объекта	Основные характеристики объекта	Местоположение объекта	Срок реализации	Зоны с особыми условиями использования территории
					Федерации»
164.	Строительство автомобильной дороги Обход п. Крестьянка и п.Красновидово на участке а/д М-7 «Волга»	Будут уточнены на дальнейших стадиях проектирования	Лысковский МО	2026	Размеры придорожных полос устанавливаются в соответствии со ст. 26 Федерального закона от 08.11.2007 № 257-ФЗ «Об автомобильных дорогах и о дорожной деятельности в Российской Федерации и о внесении изменений в отдельные законодательные акты Российской Федерации»
165.	Строительство автомобильной дороги Обход п.Анатолевка и с.Львово на участке а/д М-7 "Волга" в Лысковском и Воротынском МО Нижегородской области	Будут уточнены на дальнейших стадиях проектирования	Лысковский МО, Воротынский МО		Размеры придорожных полос устанавливаются в соответствии со ст. 26 Федерального закона от 08.11.2007 № 257-ФЗ «Об автомобильных дорогах и о дорожной деятельности в Российской Федерации и о внесении изменений в отдельные законодательные акты Российской Федерации»
166.	Реконструкция участка автомобильной дороги (22 ОП МЗ 22Н-2908) Подъезд к с. Преснецово от а/д Лысково-Княгинино	Будут уточнены на дальнейших стадиях проектирования	Лысковский МО	2026	Размеры придорожных полос устанавливаются в соответствии со ст. 26 Федерального закона от 08.11.2007 № 257-ФЗ «Об автомобильных дорогах и о дорожной деятельности в Российской Федерации и о внесении изменений в отдельные законодательные акты Российской Федерации»
167.	Строительство мостового перехода через р.Велетьма на км 5+576 автомобильной дороги (22 ОП РЗ 22К- 0039) Подход к г. Навашино от а/д Ряжск-Касимов-Муром-Н.Новгород	Будут уточнены на дальнейших стадиях проектирования	г.о. Навашинский	2026	Установление ЗОУИТ в связи с размещением объекта не требуется
168.	Строительство автомобильной дороги к о.Мещерское от а/д	Будут уточнены на дальнейших стадиях проектирования	г.о. Навашинский	2020	Размеры придорожных полос устанавливаются в соответствии со ст. 26 Федерального закона от 08.11.2007 № 257-ФЗ «Об автомобильных

№ п/п	Наименование объекта	Основные характеристики объекта	Местоположение объекта	Срок реализации	Зоны с особыми условиями использования территории
	Ольховка-Новошино-Горицы				дорогах и о дорожной деятельности в Российской Федерации и о внесении изменений в отдельные законодательные акты Российской Федерации»
169.	Строительство автомобильной дороги к п.рзд.Валтово от а/д Кулебаки-Валтово-Салавирь-Петров Мост (п.рзд.Валтово – поселок разъезда Валтово)	Будут уточнены на дальнейших стадиях проектирования	г.о. Навашинский	-	Размеры придорожных полос устанавливаются в соответствии со ст. 26 Федерального закона от 08.11.2007 № 257-ФЗ «Об автомобильных дорогах и о дорожной деятельности в Российской Федерации и о внесении изменений в отдельные законодательные акты Российской Федерации»
170.	Строительство автомобильной дороги Подъезд к д.Угольное от а/д Ряжск-Касимов- Муром- Н.Новгород	Будут уточнены на дальнейших стадиях проектирования	г.о. Навашинский	2026	Размеры придорожных полос устанавливаются в соответствии со ст. 26 Федерального закона от 08.11.2007 № 257-ФЗ «Об автомобильных дорогах и о дорожной деятельности в Российской Федерации и о внесении изменений в отдельные законодательные акты Российской Федерации»
171.	Реконструкция участка автомобильной дороги (22 ОП РЗ 22К-0125) Ряжск - Касимов - Муром - Н.Новгород с мостом через р. Теша на км 309+151	Будут уточнены на дальнейших стадиях проектирования	г.о. Навашинский	2026	Размеры придорожных полос устанавливаются в соответствии со ст. 26 Федерального закона от 08.11.2007 № 257-ФЗ «Об автомобильных дорогах и о дорожной деятельности в Российской Федерации и о внесении изменений в отдельные законодательные акты Российской Федерации»
172.	Реконструкция участка автомобильной дороги (22 ОП РЗ 22К-0125) Ряжск - Касимов - Муром - Н.Новгород на участке от п. Окский до д.Ольгино	Будут уточнены на дальнейших стадиях проектирования	Богородский МО	-	Размеры придорожных полос устанавливаются в соответствии со ст. 26 Федерального закона от 08.11.2007 № 257-ФЗ «Об автомобильных дорогах и о дорожной деятельности в Российской Федерации и о внесении изменений в отдельные законодательные акты Российской Федерации»

№ п/п	Наименование объекта	Основные характеристики объекта	Местоположение объекта	Срок реализации	Зоны с особыми условиями использования территории
173.	Строительство участка автомобильной дороги от автодороги (22 ОП РЗ 22К-125) Ряжск- Касимов- Муром- Н.Новгород до автодороги (22 ОП РЗ 22К-0039) Подход к г.Навашино	Будут уточнены на дальнейших стадиях проектирования	г.о. Навашинский	2026	Размеры придорожных полос устанавливаются в соответствии со ст. 26 Федерального закона от 08.11.2007 № 257-ФЗ «Об автомобильных дорогах и о дорожной деятельности в Российской Федерации и о внесении изменений в отдельные законодательные акты Российской Федерации»
174.	Строительство автомобильной дороги Обход с. Поздняково на участке а/д (22 ОП РЗ 22К-0125) Ряжск- Касимов- Муром- Н.Новгород	Будут уточнены на дальнейших стадиях проектирования	г.о. Навашинский	2026	Размеры придорожной полосы определяются проектом
175.	Строительство автомобильной дороги Подъезд к п. Степурино от а/д Кулебаки- Валтово- Салавирь-Петров Мост	Будут уточнены на дальнейших стадиях проектирования	г.о. Навашинский	2019	Размеры придорожных полос устанавливаются в соответствии со ст. 26 Федерального закона от 08.11.2007 № 257-ФЗ «Об автомобильных дорогах и о дорожной деятельности в Российской Федерации и о внесении изменений в отдельные законодательные акты Российской Федерации»
176.	Строительство путепровода тоннельного типа на правобережном подходе моста через р.Волга у п.Подновье (1 очередь строительства II этап)	Будут уточнены на дальнейших стадиях проектирования	г.о.г. Нижний Новгород, Кстовский МО	2026	Размеры придорожных полос устанавливаются в соответствии со ст. 26 Федерального закона от 08.11.2007 № 257-ФЗ «Об автомобильных дорогах и о дорожной деятельности в Российской Федерации и о внесении изменений в отдельные законодательные акты Российской Федерации»
177.	Строительство автомобильной дороги Подъезд к д.Степаньково от а/д Щепачиха-Степаньково- п.Нефтепровода	Будут уточнены на дальнейших стадиях проектирования	Павловский МО	2026	Размеры придорожных полос устанавливаются в соответствии со ст. 26 Федерального закона от 08.11.2007 № 257-ФЗ «Об автомобильных дорогах и о дорожной деятельности в Российской Федерации и о внесении изменений

№ п/п	Наименование объекта	Основные характеристики объекта	Местоположение объекта	Срок реализации	Зоны с особыми условиями использования территории
					в отдельные законодательные акты Российской Федерации»
178.	Строительство автомобильной дороги Подъезд к д. Венец от а/д Тумботино-Старое Щербинино	Будут уточнены на дальнейших стадиях проектирования	Павловский МО	-	Размеры придорожных полос устанавливаются в соответствии со ст. 26 Федерального закона от 08.11.2007 № 257-ФЗ «Об автомобильных дорогах и о дорожной деятельности в Российской Федерации и о внесении изменений в отдельные законодательные акты Российской Федерации»
179.	Строительство автомобильной дороги Обход с. Большое Давыдово, с. Таремское и д. Молявино на участке а/д (22 ОП РЗ 22К-0125) Ряжск-Касимов-Муром-Н.Новгород	Будут уточнены на дальнейших стадиях проектирования	Павловский МО	-	Размеры придорожных полос устанавливаются в соответствии со ст. 26 Федерального закона от 08.11.2007 № 257-ФЗ «Об автомобильных дорогах и о дорожной деятельности в Российской Федерации и о внесении изменений в отдельные законодательные акты Российской Федерации»
180.	Строительство автомобильной дороги Обход г. Ворсма на участке а/д (22 ОП РЗ 22К-0125) Ряжск-Касимов-Муром-Н.Новгород	Будут уточнены на дальнейших стадиях проектирования	Павловский МО	-	Размеры придорожных полос устанавливаются в соответствии со ст. 26 Федерального закона от 08.11.2007 № 257-ФЗ «Об автомобильных дорогах и о дорожной деятельности в Российской Федерации и о внесении изменений в отдельные законодательные акты Российской Федерации»
181.	Строительство автомобильной дороги Обход р.п. Тумботино на участке а/д (22 ОП РЗ 22К-0032) Павлово-Тумботино-Гороховец	Будут уточнены на дальнейших стадиях проектирования	Павловский МО	-	Размеры придорожных полос устанавливаются в соответствии со ст. 26 Федерального закона от 08.11.2007 № 257-ФЗ «Об автомобильных дорогах и о дорожной деятельности в Российской Федерации и о внесении изменений в отдельные законодательные акты Российской Федерации»
182.	Строительство	Будут уточнены на	Павловский МО	-	Размеры придорожных полос устанавливаются

№ п/п	Наименование объекта	Основные характеристики объекта	Местоположение объекта	Срок реализации	Зоны с особыми условиями использования территории
	автомобильной дороги Обход д. Лаптево на участке а/д (22 ОП РЗ 22К-0036) Павлово- Сосновское- Лесуново- Мухтолово- Саконы	дальнейших стадиях проектирования			в соответствии со ст. 26 Федерального закона от 08.11.2007 № 257-ФЗ «Об автомобильных дорогах и о дорожной деятельности в Российской Федерации и о внесении изменений в отдельные законодательные акты Российской Федерации»
183.	Реконструкция автомобильной дороги (22 ОП МЗ 22Н-3106) Павлово- Михалицы	Будут уточнены на дальнейших стадиях проектирования	Павловский муниципальный округ	2026	Размеры придорожных полос устанавливаются в соответствии со ст. 26 Федерального закона от 08.11.2007 № 257-ФЗ «Об автомобильных дорогах и о дорожной деятельности в Российской Федерации и о внесении изменений в отдельные законодательные акты Российской Федерации»
184.	Строительство автомобильной дороги Подъезд к с. Худошино от а/д Первомайск-а/д Выездное- Дивеево- Сатис	Будут уточнены на дальнейших стадиях проектирования	г.о.г. Первомайск	2026	Размеры придорожных полос устанавливаются в соответствии со ст. 26 Федерального закона от 08.11.2007 № 257-ФЗ «Об автомобильных дорогах и о дорожной деятельности в Российской Федерации и о внесении изменений в отдельные законодательные акты Российской Федерации»
185.	Реконструкция участка автомобильной дороги (22 ОП МЗ 22Н - 3213) Подъезд к с.Успенское от а/д Шатки - Лесогорск - Б. Макателем	Будут уточнены на дальнейших стадиях проектирования	г.о.г. Первомайск	-	Размеры придорожных полос устанавливаются в соответствии со ст. 26 Федерального закона от 08.11.2007 № 257-ФЗ «Об автомобильных дорогах и о дорожной деятельности в Российской Федерации и о внесении изменений в отдельные законодательные акты Российской Федерации»
186.	Реконструкция автомобильной дороги (22 ОП МЗ 22Н-3340) Б.Кемары-М. Кемары	Будут уточнены на дальнейших стадиях проектирования	городской округ Перевозский	-	Размеры придорожных полос устанавливаются в соответствии со ст. 26 Федерального закона от 08.11.2007 № 257-ФЗ «Об автомобильных дорогах и о дорожной деятельности в Российской Федерации и о внесении изменений

№ п/п	Наименование объекта	Основные характеристики объекта	Местоположение объекта	Срок реализации	Зоны с особыми условиями использования территории
					в отдельные законодательные акты Российской Федерации»
187.	Строительство автомобильной дороги Подъезд к д. Озеровка от а/д Ульяновка- Спасское	Будут уточнены на дальнейших стадиях проектирования	Пильнинский МО	-	Размеры придорожных полос устанавливаются в соответствии со ст. 26 Федерального закона от 08.11.2007 № 257-ФЗ «Об автомобильных дорогах и о дорожной деятельности в Российской Федерации и о внесении изменений в отдельные законодательные акты Российской Федерации»
188.	Реконструкция участка автомобильной дороги (22 ОП МЗ 22Н - 3409) Подъезд к с. Старомочалей от а/д Пильна - Сеченово	Будут уточнены на дальнейших стадиях проектирования	Пильнинский МО	-	Размеры придорожных полос устанавливаются в соответствии со ст. 26 Федерального закона от 08.11.2007 № 257-ФЗ «Об автомобильных дорогах и о дорожной деятельности в Российской Федерации и о внесении изменений в отдельные законодательные акты Российской Федерации»
189.	Строительство автомобильной дороги Маресево-Каменка	Будут уточнены на дальнейших стадиях проектирования	Починковский МО	-	Размеры придорожных полос устанавливаются в соответствии со ст. 26 Федерального закона от 08.11.2007 № 257-ФЗ «Об автомобильных дорогах и о дорожной деятельности в Российской Федерации и о внесении изменений в отдельные законодательные акты Российской Федерации»
190.	Реконструкция участка автомобильной дороги (22 ОП МЗ 22Н-3503) Подъезд к п. Арзинка- с.Мадаево от а/д Н.Новгород - Саратов с искусственным дорожным сооружением через р. Алатырь на км 17+035	Будут уточнены на дальнейших стадиях проектирования	Починковский МО	2023-2024	Размеры придорожных полос устанавливаются в соответствии со ст. 26 Федерального закона от 08.11.2007 № 257-ФЗ «Об автомобильных дорогах и о дорожной деятельности в Российской Федерации и о внесении изменений в отдельные законодательные акты Российской Федерации»
191.	Строительство	Будут уточнены на	Починковский МО	-	Размеры придорожных полос устанавливаются

№ п/п	Наименование объекта	Основные характеристики объекта	Местоположение объекта	Срок реализации	Зоны с особыми условиями использования территории
	автомобильной дороги Обход п. Ужовка на участке а/д Н.Новгород- Арзамас-Саранск- Исса- Пенза- Саратов	дальнейших стадиях проектирования			в соответствии со ст. 26 Федерального закона от 08.11.2007 № 257-ФЗ «Об автомобильных дорогах и о дорожной деятельности в Российской Федерации и о внесении изменений в отдельные законодательные акты Российской Федерации»
192.	Строительство автомобильной дороги Обход с. Починки на участке а/д Н. Новгород-Арзамас- Саранск- Исса- Пенза-Саратов	Будут уточнены на дальнейших стадиях проектирования	Починковский МО	-	Размеры придорожных полос устанавливаются в соответствии со ст. 26 Федерального закона от 08.11.2007 № 257-ФЗ «Об автомобильных дорогах и о дорожной деятельности в Российской Федерации и о внесении изменений в отдельные законодательные акты Российской Федерации»
193.	Строительство автомобильной дороги Обход с.Пеля-Хованская на участке а/д Н.Новгород-Арзамас- Саранск-Исса- Пенза-Саратов	Будут уточнены на дальнейших стадиях проектирования	Починковский МО	2026	Размеры придорожных полос устанавливаются в соответствии со ст. 26 Федерального закона от 08.11.2007 № 257-ФЗ «Об автомобильных дорогах и о дорожной деятельности в Российской Федерации и о внесении изменений в отдельные законодательные акты Российской Федерации»
194.	Строительство автомобильной дороги Каменка - Акаево	Будут уточнены на дальнейших стадиях проектирования	Починковский МО	-	Размеры придорожных полос устанавливаются в соответствии со ст. 26 Федерального закона от 08.11.2007 № 257-ФЗ «Об автомобильных дорогах и о дорожной деятельности в Российской Федерации и о внесении изменений в отдельные законодательные акты Российской Федерации»
195.	Реконструкция автомобильной дороги (22 ОП МЗ 22Н-3514) Подъезд к с. Симбухово от а/д Н.Новгород-Саратов	Будут уточнены на дальнейших стадиях проектирования	Починковский МО	-	Размеры придорожных полос устанавливаются в соответствии со ст. 26 Федерального закона от 08.11.2007 № 257-ФЗ «Об автомобильных дорогах и о дорожной деятельности в Российской Федерации и о внесении изменений

№ п/п	Наименование объекта	Основные характеристики объекта	Местоположение объекта	Срок реализации	Зоны с особыми условиями использования территории
					в отдельные законодательные акты Российской Федерации»
196.	Строительство автомобильной дороги Подъезд к д. Демьяновка от а/д Семенов-Ковернино	Будут уточнены на дальнейших стадиях проектирования	г.о. Семеновский	-	Размеры придорожных полос устанавливаются в соответствии со ст. 26 Федерального закона от 08.11.2007 № 257-ФЗ «Об автомобильных дорогах и о дорожной деятельности в Российской Федерации и о внесении изменений в отдельные законодательные акты Российской Федерации»
197.	Строительство автомобильной дороги Лещево-Хомутово	Будут уточнены на дальнейших стадиях проектирования	г.о. Семеновский	-	Размеры придорожных полос устанавливаются в соответствии со ст. 26 Федерального закона от 08.11.2007 № 257-ФЗ «Об автомобильных дорогах и о дорожной деятельности в Российской Федерации и о внесении изменений в отдельные законодательные акты Российской Федерации»
198.	Реконструкция участка автомобильной дороги (22 ОП МЗ 22Н-3625) Никитино - Хвойное с мостом через р. Безменец на км 8+348	Будут уточнены на дальнейших стадиях проектирования	г.о. Семеновский	2024-2025	Размеры придорожных полос устанавливаются в соответствии со ст. 26 Федерального закона от 08.11.2007 № 257-ФЗ «Об автомобильных дорогах и о дорожной деятельности в Российской Федерации и о внесении изменений в отдельные законодательные акты Российской Федерации»
199.	Строительство автомобильной дороги Подъезд к д.Кондратьево-д.Трегубово от а/д Семенов-Ильино- Заборское-Ковернино	Будут уточнены на дальнейших стадиях проектирования	г.о. Семеновский	-	Размеры придорожных полос устанавливаются в соответствии со ст. 26 Федерального закона от 08.11.2007 № 257-ФЗ «Об автомобильных дорогах и о дорожной деятельности в Российской Федерации и о внесении изменений в отдельные законодательные акты Российской Федерации»
200.	Строительство автомобильной дороги	Будут уточнены на дальнейших стадиях	г.о. Семеновский	-	Размеры придорожных полос устанавливаются в соответствии со ст. 26 Федерального закона

№ п/п	Наименование объекта	Основные характеристики объекта	Местоположение объекта	Срок реализации	Зоны с особыми условиями использования территории
	Обход д. Малая Овсянка на участке а/д (22 ОП РЗ 22Р-0159) Н. Новгород-Шахунья-Киров				от 08.11.2007 № 257-ФЗ «Об автомобильных дорогах и о дорожной деятельности в Российской Федерации и о внесении изменений в отдельные законодательные акты Российской Федерации»
201.	Реконструкция участка автомобильной дороги (22 ОП МЗ 22Н-3714) Подъезд к с. Кочко - Пожарки от а/д Работки - Порецкое с мостом через ручей на км 0+425	Будут уточнены на дальнейших стадиях проектирования	Сергачский МО	-	Размеры придорожных полос устанавливаются в соответствии со ст. 26 Федерального закона от 08.11.2007 № 257-ФЗ «Об автомобильных дорогах и о дорожной деятельности в Российской Федерации и о внесении изменений в отдельные законодательные акты Российской Федерации»
202.	Реконструкция участка автомобильной дороги (22 ОП РЗ 22К-0162) Работки - Порецкое с мостом через р.Толбинка на км 72+599	Будут уточнены на дальнейших стадиях проектирования	Сергачский МО	-	Размеры придорожных полос устанавливаются в соответствии со ст. 26 Федерального закона от 08.11.2007 № 257-ФЗ «Об автомобильных дорогах и о дорожной деятельности в Российской Федерации и о внесении изменений в отдельные законодательные акты Российской Федерации»
203.	Строительство автомобильной дороги Обход с.Толба на участке а/д (22 ОП РЗ 22К-0162) Работки- Порецкое	Будут уточнены на дальнейших стадиях проектирования	Сергачский МО	-	Размеры придорожных полос устанавливаются в соответствии со ст. 26 Федерального закона от 08.11.2007 № 257-ФЗ «Об автомобильных дорогах и о дорожной деятельности в Российской Федерации и о внесении изменений в отдельные законодательные акты Российской Федерации»
204.	Строительство автомобильной дороги Обход с. Кочко- Пожарки на участке а/д (22 ОП РЗ 22К-0162) Работки-Порецкое	Будут уточнены на дальнейших стадиях проектирования	Сергачский МО	-	Размеры придорожных полос устанавливаются в соответствии со ст. 26 Федерального закона от 08.11.2007 № 257-ФЗ «Об автомобильных дорогах и о дорожной деятельности в Российской Федерации и о внесении изменений в отдельные законодательные акты Российской Федерации»

№ п/п	Наименование объекта	Основные характеристики объекта	Местоположение объекта	Срок реализации	Зоны с особыми условиями использования территории
					Федерации»
205.	Строительство автомобильной дороги Подъезд к д. Красная Пустынь от а/д Сергач- Красная Пустынь-Луговое	Будут уточнены на дальнейших стадиях проектирования	Сергачский МО	-	Размеры придорожных полос устанавливаются в соответствии со ст. 26 Федерального закона от 08.11.2007 № 257-ФЗ «Об автомобильных дорогах и о дорожной деятельности в Российской Федерации и о внесении изменений в отдельные законодательные акты Российской Федерации»
206.	Строительство автомобильной дороги Подъезд к д. Ручьи от а/д Работки - Порецкое	Будут уточнены на дальнейших стадиях проектирования	Сеченовский МО	-	Размеры придорожных полос устанавливаются в соответствии со ст. 26 Федерального закона от 08.11.2007 № 257-ФЗ «Об автомобильных дорогах и о дорожной деятельности в Российской Федерации и о внесении изменений в отдельные законодательные акты Российской Федерации»
207.	Строительство автомобильной дороги Обход с. Ясное на участке а/д (22 ОП РЗ 22К-0059) Пильна-Сеченово	Будут уточнены на дальнейших стадиях проектирования	Сеченовский МО	-	Размеры придорожных полос устанавливаются в соответствии со ст. 26 Федерального закона от 08.11.2007 № 257-ФЗ «Об автомобильных дорогах и о дорожной деятельности в Российской Федерации и о внесении изменений в отдельные законодательные акты Российской Федерации»
208.	Реконструкция автомобильной дороги (22 ОП РЗ 22К-0059) Пильна-Сеченово	Будут уточнены на дальнейших стадиях проектирования	Сеченовский МО	-	Размеры придорожных полос устанавливаются в соответствии со ст. 26 Федерального закона от 08.11.2007 № 257-ФЗ «Об автомобильных дорогах и о дорожной деятельности в Российской Федерации и о внесении изменений в отдельные законодательные акты Российской Федерации»
209.	Реконструкция автомобильной дороги (22 ОП РЗ 22К-0059) Пильна-	Будут уточнены на дальнейших стадиях проектирования	Сеченовский МО	-	Размеры придорожных полос устанавливаются в соответствии со ст. 26 Федерального закона от 08.11.2007 № 257-ФЗ «Об автомобильных

№ п/п	Наименование объекта	Основные характеристики объекта	Местоположение объекта	Срок реализации	Зоны с особыми условиями использования территории
	Сеченово на участке от с. Левашовка до с. Ясное				дорогах и о дорожной деятельности в Российской Федерации и о внесении изменений в отдельные законодательные акты Российской Федерации»
210.	Реконструкция автомобильной дороги (22 ОП МЗ 22Н-3840) Подъезд к д. Кикинка от а/д Работки-Порецкое	Будут уточнены на дальнейших стадиях проектирования	Сеченовский МО	-	Размеры придорожных полос устанавливаются в соответствии со ст. 26 Федерального закона от 08.11.2007 № 257-ФЗ «Об автомобильных дорогах и о дорожной деятельности в Российской Федерации и о внесении изменений в отдельные законодательные акты Российской Федерации»
211.	Реконструкция автомобильной дороги (22 ОП МЗ 22Н-3808) Подъезд к д. Бахметьевка от а/д Работки – Порецкое	Будут уточнены на дальнейших стадиях проектирования	Сеченовский МО	-	Размеры придорожных полос устанавливаются в соответствии со ст. 26 Федерального закона от 08.11.2007 № 257-ФЗ «Об автомобильных дорогах и о дорожной деятельности в Российской Федерации и о внесении изменений в отдельные законодательные акты Российской Федерации»
212.	Реконструкция автомобильной дороги (22 ОП МЗ 22Н-3911) Сокольское – Летняя База	Будут уточнены на дальнейших стадиях проектирования	Сокольский МО	-	Размеры придорожных полос устанавливаются в соответствии со ст. 26 Федерального закона от 08.11.2007 № 257-ФЗ «Об автомобильных дорогах и о дорожной деятельности в Российской Федерации и о внесении изменений в отдельные законодательные акты Российской Федерации»
213.	Реконструкция автомобильной дороги (22 ОП МЗ 22Н-3919) Подъезд к д.Бурмакино – д. Стрелка от а/д Мошкино – Сокольское	Будут уточнены на дальнейших стадиях проектирования	Сокольский МО	-	Размеры придорожных полос устанавливаются в соответствии со ст. 26 Федерального закона от 08.11.2007 № 257-ФЗ «Об автомобильных дорогах и о дорожной деятельности в Российской Федерации и о внесении изменений в отдельные законодательные акты Российской Федерации»

№ п/п	Наименование объекта	Основные характеристики объекта	Местоположение объекта	Срок реализации	Зоны с особыми условиями использования территории
214.	Реконструкция автомобильной дороги (22 ОП МЗ 22Н-4012) Подъезд к с. Виткулово от а/д Сосновское- Яковское	Будут уточнены на дальнейших стадиях проектирования	Сосновский МО	-	Размеры придорожных полос устанавливаются в соответствии со ст. 26 Федерального закона от 08.11.2007 № 257-ФЗ «Об автомобильных дорогах и о дорожной деятельности в Российской Федерации и о внесении изменений в отдельные законодательные акты Российской Федерации»
215.	Реконструкция автомобильной дороги (22 ОП МЗ 22Н-4025) Подъезд к д. Батуриха от а/д Сосновское Яковское	Будут уточнены на дальнейших стадиях проектирования	Сосновский МО	-	Размеры придорожных полос устанавливаются в соответствии со ст. 26 Федерального закона от 08.11.2007 № 257-ФЗ «Об автомобильных дорогах и о дорожной деятельности в Российской Федерации и о внесении изменений в отдельные законодательные акты Российской Федерации»
216.	Реконструкция участка автомобильной дороги (22 ОП МЗ 22Н-4110) Подъезд к с. Русское Маклаково от а/д Воротынец-Спасское-Сергач с искусственным дорожным сооружением на км 11+052	Будут уточнены на дальнейших стадиях проектирования	Спасский МО	-	Размеры придорожных полос устанавливаются в соответствии со ст. 26 Федерального закона от 08.11.2007 № 257-ФЗ «Об автомобильных дорогах и о дорожной деятельности в Российской Федерации и о внесении изменений в отдельные законодательные акты Российской Федерации»
217.	Строительство автомобильной дороги Подъезд к д.Борковка-д.Кирилловка от а/д Спасское-Варганы	Будут уточнены на дальнейших стадиях проектирования	Спасский МО	2020-2026	Размеры придорожных полос устанавливаются в соответствии со ст. 26 Федерального закона от 08.11.2007 № 257-ФЗ «Об автомобильных дорогах и о дорожной деятельности в Российской Федерации и о внесении изменений в отдельные законодательные акты Российской Федерации»
218.	Реконструкция автомобильной дороги (22 ОП МЗ 22Н-4105) Подъезд к с.Новый Усад-с. Ивановское	Будут уточнены на дальнейших стадиях проектирования	Спасский МО	-	Размеры придорожных полос устанавливаются в соответствии со ст. 26 Федерального закона от 08.11.2007 № 257-ФЗ «Об автомобильных дорогах и о дорожной деятельности в

№ п/п	Наименование объекта	Основные характеристики объекта	Местоположение объекта	Срок реализации	Зоны с особыми условиями использования территории
	от а/д Воротынец- Спасское-Сергач				Российской Федерации и о внесении изменений в отдельные законодательные акты Российской Федерации»
219.	Реконструкция автомобильной дороги (22 ОП МЗ 22Н-4107) Подъезд к д. Турбанка- с. Антоново от а/д Ульяновка-Спасское	Будут уточнены на дальнейших стадиях проектирования	Спасский МО	-	Размеры придорожных полос устанавливаются в соответствии со ст. 26 Федерального закона от 08.11.2007 № 257-ФЗ «Об автомобильных дорогах и о дорожной деятельности в Российской Федерации и о внесении изменений в отдельные законодательные акты Российской Федерации»
220.	Строительство автомобильной дороги Обход с. Бердники на участке а/д (22 ОП РЗ 22К-0011) р.п. Тонкино- а/д Н.Новгород-Шахунья-Киров	Будут уточнены на дальнейших стадиях проектирования	Тонкинский МО	-	Размеры придорожных полос устанавливаются в соответствии со ст. 26 Федерального закона от 08.11.2007 № 257-ФЗ «Об автомобильных дорогах и о дорожной деятельности в Российской Федерации и о внесении изменений в отдельные законодательные акты Российской Федерации»
221.	Строительство автомобильной дороги Подъезд к д. Каменное от а/д Подъезд к р.п. Тонкино	Будут уточнены на дальнейших стадиях проектирования	Тонкинский МО	-	Размеры придорожных полос устанавливаются в соответствии со ст. 26 Федерального закона от 08.11.2007 № 257-ФЗ «Об автомобильных дорогах и о дорожной деятельности в Российской Федерации и о внесении изменений в отдельные законодательные акты Российской Федерации»
222.	Реконструкция участка автомобильной дороги (22 ОП МЗ 22Н-4315) Тоншаево - Ошминское - Кодочиги с искусственным сооружением через р. Пижма на км 0+308	Будут уточнены на дальнейших стадиях проектирования	Тоншаевский МО	2022-2023	Размеры придорожных полос устанавливаются в соответствии со ст. 26 Федерального закона от 08.11.2007 № 257-ФЗ «Об автомобильных дорогах и о дорожной деятельности в Российской Федерации и о внесении изменений в отдельные законодательные акты Российской Федерации»
223.	Реконструкция участка	Будут уточнены на	Тоншаевский МО	-	Размеры придорожных полос устанавливаются

№ п/п	Наименование объекта	Основные характеристики объекта	Местоположение объекта	Срок реализации	Зоны с особыми условиями использования территории
	автомобильной дороги (22 ОП МЗ 22Н-4313) Кодочиги - Мирянга с искусственным дорожным сооружением на км 0+276	дальнейших стадиях проектирования			в соответствии со ст. 26 Федерального закона от 08.11.2007 № 257-ФЗ «Об автомобильных дорогах и о дорожной деятельности в Российской Федерации и о внесении изменений в отдельные законодательные акты Российской Федерации»
224.	Строительство автомобильной дороги Подъезд к д. Большие Ашкаты от а/д Тоншаево-Вякшенер	Будут уточнены на дальнейших стадиях проектирования	Тоншаевский МО	-	Размеры придорожных полос устанавливаются в соответствии со ст. 26 Федерального закона от 08.11.2007 № 257-ФЗ «Об автомобильных дорогах и о дорожной деятельности в Российской Федерации и о внесении изменений в отдельные законодательные акты Российской Федерации»
225.	Строительство автомобильной дороги Обход с. Семеново на участке а/д (22 ОП РЗ 22Р-0159) Н.Новгород-Шахунья-Киров	Будут уточнены на дальнейших стадиях проектирования	Уренский МО	-	Размеры придорожных полос устанавливаются в соответствии со ст. 26 Федерального закона от 08.11.2007 № 257-ФЗ «Об автомобильных дорогах и о дорожной деятельности в Российской Федерации и о внесении изменений в отдельные законодательные акты Российской Федерации»
226.	Строительство автомобильной дороги Обход с. Карпуниха на участке а/д (22 ОП РЗ 22К-0157) Урень- Шарья-Никольск- Котлас	Будут уточнены на дальнейших стадиях проектирования	Уренский МО	-	Размеры придорожных полос устанавливаются в соответствии со ст. 26 Федерального закона от 08.11.2007 № 257-ФЗ «Об автомобильных дорогах и о дорожной деятельности в Российской Федерации и о внесении изменений в отдельные законодательные акты Российской Федерации»
227.	Строительство автомобильной дороги Обход р.п.Арья на участке а/д (22 ОП РЗ 22К-0012) Арья- Тонкино-Шаранга-	Будут уточнены на дальнейших стадиях проектирования	Уренский МО	-	Размеры придорожных полос устанавливаются в соответствии со ст. 26 Федерального закона от 08.11.2007 № 257-ФЗ «Об автомобильных дорогах и о дорожной деятельности в Российской Федерации и о внесении изменений

№ п/п	Наименование объекта	Основные характеристики объекта	Местоположение объекта	Срок реализации	Зоны с особыми условиями использования территории
	граница Республики Марий Эл				в отдельные законодательные акты Российской Федерации»
228.	Строительство автомобильной дороги Подъезд к д. Кочешково от а/д Арья-Тонкино- Шаранга- граница Республики Марий Эл	Будут уточнены на дальнейших стадиях проектирования	Уренский МО	2022-2026	Размеры придорожных полос устанавливаются в соответствии со ст. 26 Федерального закона от 08.11.2007 № 257-ФЗ «Об автомобильных дорогах и о дорожной деятельности в Российской Федерации и о внесении изменений в отдельные законодательные акты Российской Федерации»
229.	Реконструкция автомобильной дороги (22 ОП МЗ 22Н-4412) Б.Арья- Б.Красногор- Содомово- Б.Козляна- Карпуниха	Будут уточнены на дальнейших стадиях проектирования	Уренский МО	-	Размеры придорожных полос устанавливаются в соответствии со ст. 26 Федерального закона от 08.11.2007 № 257-ФЗ «Об автомобильных дорогах и о дорожной деятельности в Российской Федерации и о внесении изменений в отдельные законодательные акты Российской Федерации»
230.	Реконструкция автомобильной дороги (22 ОП МЗ 22Н-4416) Заливная Усадьба- М.Непряхино	Будут уточнены на дальнейших стадиях проектирования	Уренский МО	-	Размеры придорожных полос устанавливаются в соответствии со ст. 26 Федерального закона от 08.11.2007 № 257-ФЗ «Об автомобильных дорогах и о дорожной деятельности в Российской Федерации и о внесении изменений в отдельные законодательные акты Российской Федерации»
231.	Строительство мостового перехода через р. Санахта на автомобильной дороге (22 ОП МЗ 22Н-4534) Яковлево - Сицкое км 1+ 121	Будут уточнены на дальнейших стадиях проектирования	г.о.г. Чкаловск	-	Установление ЗОУИТ в связи с размещением объекта не требуется
232.	Реконструкция автомобильной дороги (22 ОП МЗ 22Н-4513) Подъезд к	Будут уточнены на дальнейших стадиях проектирования	г.о.г. Чкаловск	-	Размеры придорожных полос устанавливаются в соответствии со ст. 26 Федерального закона от 08.11.2007 № 257-ФЗ «Об автомобильных

№ п/п	Наименование объекта	Основные характеристики объекта	Местоположение объекта	Срок реализации	Зоны с особыми условиями использования территории
	с. Соломаты- д.Морозово- д.Б.Якунино от а/д Шопша- Иваново- Н. Новгород				дорогах и о дорожной деятельности в Российской Федерации и о внесении изменений в отдельные законодательные акты Российской Федерации»
233.	Реконструкция автомобильной дороги (22 ОП МЗ 22Н-4528) Белое-Белозеры	Будут уточнены на дальнейших стадиях проектирования	г.о.г. Чкаловск	-	Размеры придорожных полос устанавливаются в соответствии со ст. 26 Федерального закона от 08.11.2007 № 257-ФЗ «Об автомобильных дорогах и о дорожной деятельности в Российской Федерации и о внесении изменений в отдельные законодательные акты Российской Федерации»
234.	Строительство автомобильной дороги Обход с. Роженцово на участке а/д (22 ОП РЗ 22К-0012) Арья – Тонкино – Шаранга – граница Республики Марий Эл	Будут уточнены на дальнейших стадиях проектирования	Шарангский МО	-	Размеры придорожных полос устанавливаются в соответствии со ст. 26 Федерального закона от 08.11.2007 № 257-ФЗ «Об автомобильных дорогах и о дорожной деятельности в Российской Федерации и о внесении изменений в отдельные законодательные акты Российской Федерации»
235.	Строительство автомобильной дороги Подъезд к д.Преображенка от а/д Верхнее Самойлово – Кушнур – Красновка	Будут уточнены на дальнейших стадиях проектирования	Шарангский МО	-	Размеры придорожных полос устанавливаются в соответствии со ст. 26 Федерального закона от 08.11.2007 № 257-ФЗ «Об автомобильных дорогах и о дорожной деятельности в Российской Федерации и о внесении изменений в отдельные законодательные акты Российской Федерации»
236.	Строительство автомобильной дороги Подъезд к д. Бахтино от а/д Роженцово – Ермолино – Козлянур	Будут уточнены на дальнейших стадиях проектирования	Шарангский МО	-	Размеры придорожных полос устанавливаются в соответствии со ст. 26 Федерального закона от 08.11.2007 № 257-ФЗ «Об автомобильных дорогах и о дорожной деятельности в Российской Федерации и о внесении изменений в отдельные законодательные акты Российской Федерации»

№ п/п	Наименование объекта	Основные характеристики объекта	Местоположение объекта	Срок реализации	Зоны с особыми условиями использования территории
237.	Реконструкция автомобильной дороги (22 ОН МЗ 22Н-4612) Верхнее Самойлово – Кушнур – Красновка	Будут уточнены на дальнейших стадиях проектирования	Шарангский МО	-	Размеры придорожных полос устанавливаются в соответствии со ст. 26 Федерального закона от 08.11.2007 № 257-ФЗ «Об автомобильных дорогах и о дорожной деятельности в Российской Федерации и о внесении изменений в отдельные законодательные акты Российской Федерации»
238.	Строительство автомобильной дороги Подъезд к д. Зинки от а/д Верхнее Самойлово – Кушнур – Красновка	Будут уточнены на дальнейших стадиях проектирования	Шарангский МО	-	Размеры придорожных полос устанавливаются в соответствии со ст. 26 Федерального закона от 08.11.2007 № 257-ФЗ «Об автомобильных дорогах и о дорожной деятельности в Российской Федерации и о внесении изменений в отдельные законодательные акты Российской Федерации»
239.	Строительство автомобильной дороги Обход р.п. Шатки на участке а/д Н.Новгород- Арзамас-Саранск-Исса-Пенза-Саратов	Будут уточнены на дальнейших стадиях проектирования	Шатковский МО	-	Размеры придорожных полос устанавливаются в соответствии со ст. 26 Федерального закона от 08.11.2007 № 257-ФЗ «Об автомобильных дорогах и о дорожной деятельности в Российской Федерации и о внесении изменений в отдельные законодательные акты Российской Федерации»
240.	Строительство автомобильной дороги Обход р.п. Лесогорск на участке а/д (22 ОП РЗ 22К-0067) Шатки- Лесогорск-Б. Макателем	Будут уточнены на дальнейших стадиях проектирования	Шатковский МО	-	Размеры придорожных полос устанавливаются в соответствии со ст. 26 Федерального закона от 08.11.2007 № 257-ФЗ «Об автомобильных дорогах и о дорожной деятельности в Российской Федерации и о внесении изменений в отдельные законодательные акты Российской Федерации»
241.	Строительство автомобильной дороги Подъезд к д. Красные Выселки от а/д Кержемек-	Будут уточнены на дальнейших стадиях проектирования	Шатковский МО	-	Размеры придорожных полос устанавливаются в соответствии со ст. 26 Федерального закона от 08.11.2007 № 257-ФЗ «Об автомобильных дорогах и о дорожной деятельности в

№ п/п	Наименование объекта	Основные характеристики объекта	Местоположение объекта	Срок реализации	Зоны с особыми условиями использования территории
	Шарапово- а/д Лукоянов-Гагино- Салганы-Уразовка				Российской Федерации и о внесении изменений в отдельные законодательные акты Российской Федерации»
242.	Строительство автомобильной дороги Подъезд к д. Черная от а/д Шахунья-Туманино-Фадька- Малиновский	Будут уточнены на дальнейших стадиях проектирования	г.о.г. Шахунья	-	Размеры придорожных полос устанавливаются в соответствии со ст. 26 Федерального закона от 08.11.2007 № 257-ФЗ «Об автомобильных дорогах и о дорожной деятельности в Российской Федерации и о внесении изменений в отдельные законодательные акты Российской Федерации»
243.	Строительство автомобильной дороги Подъезд к д.Каменник от а/д Хмелевицы-Б.Свеча-Половинная	Будут уточнены на дальнейших стадиях проектирования	г.о.г. Шахунья	-	Размеры придорожных полос устанавливаются в соответствии со ст. 26 Федерального закона от 08.11.2007 № 257-ФЗ «Об автомобильных дорогах и о дорожной деятельности в Российской Федерации и о внесении изменений в отдельные законодательные акты Российской Федерации»
244.	Реконструкция автомобильной дороги (22 ОП МЗ 22Н-4839) Подъезд к д.М.Рыбаково от а/д Шахунья-Туманино-Фадька-Малиновский	Будут уточнены на дальнейших стадиях проектирования	г.о.г. Шахунья	-	Размеры придорожных полос устанавливаются в соответствии со ст. 26 Федерального закона от 08.11.2007 № 257-ФЗ «Об автомобильных дорогах и о дорожной деятельности в Российской Федерации и о внесении изменений в отдельные законодательные акты Российской Федерации»
245.	Реконструкция автомобильной дороги (22 ОП МЗ 22Н - 4826) Подъезд № 1 к д.Мал.Петрово от а/д Шахунья-Верховское-Вахган	Будут уточнены на дальнейших стадиях проектирования	г.о.г. Шахунья	-	Размеры придорожных полос устанавливаются в соответствии со ст. 26 Федерального закона от 08.11.2007 № 257-ФЗ «Об автомобильных дорогах и о дорожной деятельности в Российской Федерации и о внесении изменений в отдельные законодательные акты Российской Федерации»
246.	Реконструкция участка	Будут уточнены на	г.о.г. Бор	2018-2026	Размеры придорожных полос устанавливаются

№ п/п	Наименование объекта	Основные характеристики объекта	Местоположение объекта	Срок реализации	Зоны с особыми условиями использования территории
	автомобильной дороги (22 ОП МЗ 22Н-0728) Долгово - Память Парижской Коммуны на км 0+000 - км 9+022 в городе областного значения Бор Нижегородской области	дальнейших стадиях проектирования			в соответствии со ст. 26 Федерального закона от 08.11.2007 № 257-ФЗ «Об автомобильных дорогах и о дорожной деятельности в Российской Федерации и о внесении изменений в отдельные законодательные акты Российской Федерации»
247.	Реконструкция участка автомобильной дороги (22 ОП МЗ 22Н-4915) Заревская объездная дорога г. Дзержинска и участка автомобильной дороги (22 ОП РЗ 22К-0025) Подъезд к г. Дзержинск от а/д М-7 «Волга» (пр. Чкалова - ул. Гагарина - пр. Ленина)	Будут уточнены на дальнейших стадиях проектирования	г.о.г. Дзержинск	2023	Размеры придорожных полос устанавливаются в соответствии со ст. 26 Федерального закона от 08.11.2007 № 257-ФЗ «Об автомобильных дорогах и о дорожной деятельности в Российской Федерации и о внесении изменений в отдельные законодательные акты Российской Федерации»
248.	Строительство транспортной развязки в районе д. Ольгино на пересечении а/д Рязск-Касимов-Муром- Нижний Новгород, Р-158 Н.Новгород-Саратов и пр. Гагарина в г. Нижнем Новгороде	Будут уточнены на дальнейших стадиях проектирования	г.о.г. Нижний Новгород, в районе д. Ольгино	2021 г.	Размеры придорожных полос устанавливаются в соответствии со ст. 26 Федерального закона от 08.11.2007 № 257-ФЗ «Об автомобильных дорогах и о дорожной деятельности в Российской Федерации и о внесении изменений в отдельные законодательные акты Российской Федерации»
249.	Реконструкция автомобильной дороги 22 ОП РЗ 22К-0101 Западный подъезд к г. Н.Новгород от М-7 «Волга» со строительством	Будут уточнены на дальнейших стадиях проектирования	г.о.г. Нижний Новгород, г.о.г. Дзержинск	-	Размеры придорожных полос устанавливаются в соответствии со ст. 26 Федерального закона от 08.11.2007 № 257-ФЗ «Об автомобильных дорогах и о дорожной деятельности в Российской Федерации и о внесении изменений в отдельные законодательные акты Российской Федерации»

№ п/п	Наименование объекта	Основные характеристики объекта	Местоположение объекта	Срок реализации	Зоны с особыми условиями использования территории
	транспортной развязки				Федерации»
250.	Строительство автомобильной дороги Южный обход г. Арзамас	Будут уточнены на дальнейших стадиях проектирования	г.о.г. Арзамас	2021-2023	Размеры придорожных полос устанавливаются в соответствии со ст. 26 Федерального закона от 08.11.2007 № 257-ФЗ «Об автомобильных дорогах и о дорожной деятельности в Российской Федерации и о внесении изменений в отдельные законодательные акты Российской Федерации»
251.	Строительство автомобильной дороги р.п. Выездное-ж/д станция Арзамас-1	Будут уточнены на дальнейших стадиях проектирования	г.о.г. Арзамас	2022-2024	Размеры придорожных полос устанавливаются в соответствии со ст. 26 Федерального закона от 08.11.2007 № 257-ФЗ «Об автомобильных дорогах и о дорожной деятельности в Российской Федерации и о внесении изменений в отдельные законодательные акты Российской Федерации»
252.	Строительство автомобильной дороги из г.Арзамас (ул.Складская) через ул.Пушкарка до с.Выездное	Будут уточнены на дальнейших стадиях проектирования	г.о.г. Арзамас	-	Размеры придорожных полос устанавливаются в соответствии со ст. 26 Федерального закона от 08.11.2007 № 257-ФЗ «Об автомобильных дорогах и о дорожной деятельности в Российской Федерации и о внесении изменений в отдельные законодательные акты Российской Федерации»
253.	Реконструкция участков автомобильной дороги (22 ОП РЗ 22К-0125) Рязск-Касимов-Муром-Н.Новгород	Будут уточнены на дальнейших стадиях проектирования	г.о.г. Нижний Новгород, Богородский МО	-	Размеры придорожных полос устанавливаются в соответствии со ст. 26 Федерального закона от 08.11.2007 № 257-ФЗ «Об автомобильных дорогах и о дорожной деятельности в Российской Федерации и о внесении изменений в отдельные законодательные акты Российской Федерации»
254.	Реконструкция участка автомобильной дороги (22 ОП РЗ 22К-0125) Рязск-	Будут уточнены на дальнейших стадиях проектирования	Богородский МО	-	Размеры придорожных полос устанавливаются в соответствии со ст. 26 Федерального закона от 08.11.2007 № 257-ФЗ «Об автомобильных

№ п/п	Наименование объекта	Основные характеристики объекта	Местоположение объекта	Срок реализации	Зоны с особыми условиями использования территории
	Касимов-Муром-Н.Новгород от Северного подхода к г. Богородск до с. Доскино				дорогах и о дорожной деятельности в Российской Федерации и о внесении изменений в отдельные законодательные акты Российской Федерации»
255.	Строительство автомобильной дороги М-7 «Волга» на участке обхода г.Н.Новгорода (3 очередь 1 пусковой комплекс)	Будут уточнены на дальнейших стадиях проектирования	г.о.г. Н.Новгород Дзельнеконстантиновский МО	-	Размеры придорожных полос устанавливаются в соответствии со ст. 26 Федерального закона от 08.11.2007 № 257-ФЗ «Об автомобильных дорогах и о дорожной деятельности в Российской Федерации и о внесении изменений в отдельные законодательные акты Российской Федерации»
256.	Строительство автомобильной дороги М-7 «Волга» на участке обхода г. Н.Новгорода (4 очередь)	Будут уточнены на дальнейших стадиях проектирования	Кстовский МО	-	Размеры придорожных полос устанавливаются в соответствии со ст. 26 Федерального закона от 08.11.2007 № 257-ФЗ «Об автомобильных дорогах и о дорожной деятельности в Российской Федерации и о внесении изменений в отдельные законодательные акты Российской Федерации»
257.	Реконструкция автомобильных дорог по ул. Циолковского, ул.Кузьмина, ул.Светлоярская со строительством транспортной развязки в разных уровнях в Сорновском районе. Реконструкция ул.Светлоярской от пересечения с ул.Светлоярского до пересечения с пр. 70 лет Октября	Будут уточнены на дальнейших стадиях проектирования	г.о.г. Нижний Новгород	2027	Размеры придорожных полос устанавливаются в соответствии со ст. 26 Федерального закона от 08.11.2007 № 257-ФЗ «Об автомобильных дорогах и о дорожной деятельности в Российской Федерации и о внесении изменений в отдельные законодательные акты Российской Федерации»

№ п/п	Наименование объекта	Основные характеристики объекта	Местоположение объекта	Срок реализации	Зоны с особыми условиями использования территории
258.	Реконструкция автомобильной дороги (22 ОП РЗ 22К-0032) Павлово-Тумботино- Гороховец	Будут уточнены на дальнейших стадиях проектирования	Павловский МО	-	Размеры придорожных полос устанавливаются в соответствии со ст. 26 Федерального закона от 08.11.2007 № 257-ФЗ «Об автомобильных дорогах и о дорожной деятельности в Российской Федерации и о внесении изменений в отдельные законодательные акты Российской Федерации»
259.	Строительство мостового перехода через р. Ока в северной части г. Павлово	Будут уточнены на дальнейших стадиях проектирования	Павловский МО	-	Установление ЗОУИТ в связи с размещением объекта не требуется
260.	Транспортное пересечение с железной дорогой у станции Петряевка на объекте «Реконструкция проспекта Молодежный до Нижегородского аэропорта в Автозаводском районе, г.о.г.Нижний Новгород»	Будут уточнены на дальнейших стадиях проектирования	г.о.г. Нижний Новгород	2021-2023	Размеры придорожных полос устанавливаются в соответствии со ст. 26 Федерального закона от 08.11.2007 № 257-ФЗ «Об автомобильных дорогах и о дорожной деятельности в Российской Федерации и о внесении изменений в отдельные законодательные акты Российской Федерации»
261.	Строительство путепровода через железнодорожные пути на км 20+878 перегона ст.Починки - ст.Заволжье (о.п. Дубравная) в Сормовском районе	Будут уточнены на дальнейших стадиях проектирования	г.о.г. Нижний Новгород	2021-2023	Размеры придорожных полос устанавливаются в соответствии со ст. 26 Федерального закона от 08.11.2007 № 257-ФЗ «Об автомобильных дорогах и о дорожной деятельности в Российской Федерации и о внесении изменений в отдельные законодательные акты Российской Федерации»
262.	Реконструкция участка автомобильной дороги (22 ОП МЗ 22Н-0807) Подъезд к с.Иржино от а/д Криуша - Вад - Перевоз - Бутурлино - Толба с искусственным	Будут уточнены на дальнейших стадиях проектирования	Бутурлинский МО	2023-2024	Размеры придорожных полос устанавливаются в соответствии со ст. 26 Федерального закона от 08.11.2007 № 257-ФЗ «Об автомобильных дорогах и о дорожной деятельности в Российской Федерации и о внесении изменений в отдельные законодательные акты Российской Федерации»

№ п/п	Наименование объекта	Основные характеристики объекта	Местоположение объекта	Срок реализации	Зоны с особыми условиями использования территории
	сооружением через р. Дегтята на км 2+694 в Бутурлинском МО Нижегородской области				Федерации»
263.	Реконструкция участка автомобильной дороги (22 ОП МЗ 22Н-1604) Усиха-Текун с искусственным сооружением через р.Медяна на км 15+847 в Воскресенском МО Нижегородской области	Будут уточнены на дальнейших стадиях проектирования	Воскресенский МО	2023-2024	Размеры придорожных полос устанавливаются в соответствии со ст. 26 Федерального закона от 08.11.2007 № 257-ФЗ «Об автомобильных дорогах и о дорожной деятельности в Российской Федерации и о внесении изменений в отдельные законодательные акты Российской Федерации»
264.	Реконструкция участка автомобильной дороги (22 ОП МЗ 22Н-1654) Подъезд к с.Владимирское от а/д Владимирское-Шадрино-Быдрей с искусственным сооружением через ручей на км 0+082 в Воскресенском МО Нижегородской области	Будут уточнены на дальнейших стадиях проектирования	Воскресенский МО	2022-2023	Размеры придорожных полос устанавливаются в соответствии со ст. 26 Федерального закона от 08.11.2007 № 257-ФЗ «Об автомобильных дорогах и о дорожной деятельности в Российской Федерации и о внесении изменений в отдельные законодательные акты Российской Федерации»
265.	Реконструкция участка автомобильной дороги (22 ОП МЗ 22Н-1808) Подъезд к с.Воронцово - с.Никольское от а/д Бутурлино-Сурадеево-Гагино с искусственным сооружением через р.Пьяна на км 0+981 в Гагинском МО Нижегородской области	Будут уточнены на дальнейших стадиях проектирования	Гагинский МО	2022-2023	Размеры придорожных полос устанавливаются в соответствии со ст. 26 Федерального закона от 08.11.2007 № 257-ФЗ «Об автомобильных дорогах и о дорожной деятельности в Российской Федерации и о внесении изменений в отдельные законодательные акты Российской Федерации»
266.	Строительство мостового перехода через р.Шижма на	Будут уточнены на дальнейших стадиях	Краснобаковский МО	-	Размеры придорожных полос устанавливаются в соответствии со ст. 26 Федерального закона

№ п/п	Наименование объекта	Основные характеристики объекта	Местоположение объекта	Срок реализации	Зоны с особыми условиями использования территории
	автомобильной дороге (22 ОП МЗ 22Н-2414) Подъезд к п.Быструха от а/д Н.Новгород-Шахунья-Киров км 5+896	проектирования			от 08.11.2007 № 257-ФЗ «Об автомобильных дорогах и о дорожной деятельности в Российской Федерации и о внесении изменений в отдельные законодательные акты Российской Федерации»
267.	Реконструкция участка автомобильной дороги (22 ОП МЗ 22Н-2810) Подъезд к с.Малое Мамлеево от а/д Н.Новгород-Саранск с искусственным сооружением через р. Арзинка на км 9+760 в Лукояновском МО Нижегородской области	Будут уточнены на дальнейших стадиях проектирования	Лукояновский МО	2023-2024	Размеры придорожных полос устанавливаются в соответствии со ст. 26 Федерального закона от 08.11.2007 № 257-ФЗ «Об автомобильных дорогах и о дорожной деятельности в Российской Федерации и о внесении изменений в отдельные законодательные акты Российской Федерации»
268.	Дублер пр.Гагарина от Анкудиновского шоссе до ул.Ларина (с эстакадой) в Приокском районе	Будут уточнены на дальнейших стадиях проектирования	г.о.г. Нижний Новгород	-	Размеры придорожных полос устанавливаются в соответствии со ст. 26 Федерального закона от 08.11.2007 № 257-ФЗ «Об автомобильных дорогах и о дорожной деятельности в Российской Федерации и о внесении изменений в отдельные законодательные акты Российской Федерации»
269.	Дублер пр.Гагарина в г.о.г.Нижний Новгород (2 очередь)	Будут уточнены на дальнейших стадиях проектирования	г.о.г. Нижний Новгород	2024-2026	Размеры придорожных полос устанавливаются в соответствии со ст. 26 Федерального закона от 08.11.2007 № 257-ФЗ «Об автомобильных дорогах и о дорожной деятельности в Российской Федерации и о внесении изменений в отдельные законодательные акты Российской Федерации»
270.	Дублер пр.Гагарина в г.о.г.Нижний Новгород (3 очередь)	Будут уточнены на дальнейших стадиях проектирования	г.о.г. Нижний Новгород	2024-2026	Размеры придорожных полос устанавливаются в соответствии со ст. 26 Федерального закона от 08.11.2007 № 257-ФЗ «Об автомобильных

№ п/п	Наименование объекта	Основные характеристики объекта	Местоположение объекта	Срок реализации	Зоны с особыми условиями использования территории
					дорогах и о дорожной деятельности в Российской Федерации и о внесении изменений в отдельные законодательные акты Российской Федерации»
271.	Дублер пр.Гагарина в г.о.г.Нижний Новгород (4 очередь)	Будут уточнены на дальнейших стадиях проектирования	г.о.г. Нижний Новгород	2024-2026	Размеры придорожных полос устанавливаются в соответствии со ст. 26 Федерального закона от 08.11.2007 № 257-ФЗ «Об автомобильных дорогах и о дорожной деятельности в Российской Федерации и о внесении изменений в отдельные законодательные акты Российской Федерации»
272.	Реконструкция участка автомобильной дороги (22 ОП МЗ 22Н-3605) Семенов-Хахалы-Феофаниха с искусственными сооружениями через р. Ухтыш на км 29+666 и ручей на км 29+935 в городе областного значения Семенов Нижегородской области	Будут уточнены на дальнейших стадиях проектирования	г.о. Семеновский	2022-2023	Размеры придорожных полос устанавливаются в соответствии со ст. 26 Федерального закона от 08.11.2007 № 257-ФЗ «Об автомобильных дорогах и о дорожной деятельности в Российской Федерации и о внесении изменений в отдельные законодательные акты Российской Федерации»
273.	Реконструкция участка автомобильной дороги (22 ОП МЗ 22Н-3615) Подъезд к д.Федориха-д.Родиониха от а/д Семенов-Ковернино с искусственным сооружением через р.Санохта на км 2+450 в городе областного значения Семенов Нижегородской	Будут уточнены на дальнейших стадиях проектирования	г.о. Семеновский	2023-2024	Размеры придорожных полос устанавливаются в соответствии со ст. 26 Федерального закона от 08.11.2007 № 257-ФЗ «Об автомобильных дорогах и о дорожной деятельности в Российской Федерации и о внесении изменений в отдельные законодательные акты Российской Федерации»

№ п/п	Наименование объекта	Основные характеристики объекта	Местоположение объекта	Срок реализации	Зоны с особыми условиями использования территории
	области				
274.	Реконструкция участка автомобильной дороги (22 ОП МЗ 22Н-3634) Подъезд к д.Аристово от а/д Семенов-Хахалы-Феофаниха с искусственным сооружением через р.Ухтыш на км 3+044 в городе областного значения Семенов Нижегородской области	Будут уточнены на дальнейших стадиях проектирования	г.о. Семеновский	2022-2023	Размеры придорожных полос устанавливаются в соответствии со ст. 26 Федерального закона от 08.11.2007 № 257-ФЗ «Об автомобильных дорогах и о дорожной деятельности в Российской Федерации и о внесении изменений в отдельные законодательные акты Российской Федерации»
275.	Реконструкция участка автомобильной дороги (22 ОП МЗ 22Н-3815) Ясное - Кр.Остров - Левашовка с искусственным сооружением на км 17+231 в Сеченовском МО Нижегородской области	Будут уточнены на дальнейших стадиях проектирования	Сеченовский МО	2022-2024	Размеры придорожных полос устанавливаются в соответствии со ст. 26 Федерального закона от 08.11.2007 № 257-ФЗ «Об автомобильных дорогах и о дорожной деятельности в Российской Федерации и о внесении изменений в отдельные законодательные акты Российской Федерации»
276.	Реконструкция участка автомобильной дороги (22 ОП МЗ 22Н-0110) Подъезд к п. Идеал от а/д Владимир – Муром – Арзамас с мостом через р. Иржа на км 5+314 в Ардатовском МО Нижегородской области	Будут уточнены на дальнейших стадиях проектирования	Ардатовский МО	-	Размеры придорожных полос устанавливаются в соответствии со ст. 26 Федерального закона от 08.11.2007 № 257-ФЗ «Об автомобильных дорогах и о дорожной деятельности в Российской Федерации и о внесении изменений в отдельные законодательные акты Российской Федерации»
277.	Реконструкция участка автомобильной дороги (22 ОП МЗ 22Н-0118)	Будут уточнены на дальнейших стадиях проектирования	Ардатовский МО	2024-2025	Размеры придорожных полос устанавливаются в соответствии со ст. 26 Федерального закона от 08.11.2007 № 257-ФЗ «Об автомобильных

№ п/п	Наименование объекта	Основные характеристики объекта	Местоположение объекта	Срок реализации	Зоны с особыми условиями использования территории
	Журелейка-Кармалейка с мостом через лог на км 2+505 в Ардатовском МО Нижегородской области				дорогах и о дорожной деятельности в Российской Федерации и о внесении изменений в отдельные законодательные акты Российской Федерации»
278.	Реконструкция участка автомобильной дороги (22 ОП МЗ 22Н-0227) Подъезд к д.Судеб от а/д Вол.Майдан-Чернуха-Наумовка с искусственным сооружением через р.Ковакса на км 1+660 в г.о.г. Арзамас Нижегородской области	Будут уточнены на дальнейших стадиях проектирования	Нижегородская область, г.о.г. Арзамас	2024-2025	Размеры придорожных полос устанавливаются в соответствии со ст. 26 Федерального закона от 08.11.2007 № 257-ФЗ «Об автомобильных дорогах и о дорожной деятельности в Российской Федерации и о внесении изменений в отдельные законодательные акты Российской Федерации»
279.	Реконструкция участка автомобильной дороги (22 ОП МЗ 22Н-0212) Подъезд к с.Четвертаково от а/д Владимир-Муром-Арзамас с искусственным сооружением через р.Иржа на км 3+360 в г.о.г. Арзамас Нижегородской области	Будут уточнены на дальнейших стадиях проектирования	Нижегородская область, г.о.г. Арзамас	2024-2025	Размеры придорожных полос устанавливаются в соответствии со ст. 26 Федерального закона от 08.11.2007 № 257-ФЗ «Об автомобильных дорогах и о дорожной деятельности в Российской Федерации и о внесении изменений в отдельные законодательные акты Российской Федерации»
280.	Реконструкция участка автомобильной дороги (22 ОП МЗ 22Н-0212) Подъезд к с. Четвертаково от а/д Владимир - Муром - Арзамас с искусственным сооружением через р. Иржа на км 4+218 в г.о.г. Арзамас Нижегородской области	Будут уточнены на дальнейших стадиях проектирования	г.о.г. Арзамас	2024-2025	Размеры придорожных полос устанавливаются в соответствии со ст. 26 Федерального закона от 08.11.2007 № 257-ФЗ «Об автомобильных дорогах и о дорожной деятельности в Российской Федерации и о внесении изменений в отдельные законодательные акты Российской Федерации»

№ п/п	Наименование объекта	Основные характеристики объекта	Местоположение объекта	Срок реализации	Зоны с особыми условиями использования территории
281.	Реконструкция участка автомобильной дороги (22 ОП МЗ 22Н-1824) Подъезд к с.Сыченки от а/д Кержемок-Шарапово-а/д Лукоянов-Гагино-Салганы-Уразовка с ис-кусственным сооружением через р.Аратка на км 0+987 в Гагинском МО Нижегородской области	Будут уточнены на дальнейших стадиях проектирования	Гагинский МО	2024-2025	Размеры придорожных полос устанавливаются в соответствии со ст. 26 Федерального закона от 08.11.2007 № 257-ФЗ «Об автомобильных дорогах и о дорожной деятельности в Российской Федерации и о внесении изменений в отдельные законодательные акты Российской Федерации»
282.	Реконструкция участка автомобильной дороги (22 ОП МЗ 22Н-1608) Задворка-Нестиары с мостом через р.Быстрец-Красный на км 26+708 в Воскресенском МО Нижегородской области	Будут уточнены на дальнейших стадиях проектирования	Воскресенский МО	2024-2025	Размеры придорожных полос устанавливаются в соответствии со ст. 26 Федерального закона от 08.11.2007 № 257-ФЗ «Об автомобильных дорогах и о дорожной деятельности в Российской Федерации и о внесении изменений в отдельные законодательные акты Российской Федерации»
283.	Реконструкция участка автомобильной дороги (22 ОП МЗ 22Н-3626) Подъезд к с.Красные Усады от а/д Семенов-Ильино-Заборское-Ковернино с мостом через р.Северный Козленец на км 6+178 в городе областного значения Семенов Нижегородской области	Будут уточнены на дальнейших стадиях проектирования	г.о. Семеновский	2024-2025	Размеры придорожных полос устанавливаются в соответствии со ст. 26 Федерального закона от 08.11.2007 № 257-ФЗ «Об автомобильных дорогах и о дорожной деятельности в Российской Федерации и о внесении изменений в отдельные законодательные акты Российской Федерации»
284.	Реконструкция участка автомобильной дороги (22 ОП МЗ 22Н-3626) Подъезд к с. Красные Усады от а/д Семенов - Ильино-	Будут уточнены на дальнейших стадиях проектирования	г.о. Семеновский	2024-2025	Размеры придорожных полос устанавливаются в соответствии со ст. 26 Федерального закона от 08.11.2007 № 257-ФЗ «Об автомобильных дорогах и о дорожной деятельности в Российской Федерации и о внесении изменений

№ п/п	Наименование объекта	Основные характеристики объекта	Местоположение объекта	Срок реализации	Зоны с особыми условиями использования территории
	Заборское - Ковернино с мостом через р. Северный Козленец на км 9+360 в городе областного значения Семенов Нижегородской области				в отдельные законодательные акты Российской Федерации»
285.	Реконструкция участка автомобильной дороги (22 ОП МЗ 22Н-3614) Подъезд к д.Б.Пруды от а/д Семенов-Ковернино мост через ручей на км 0+570 в городе областного значения Семенов Нижегородской области	Будут уточнены на дальнейших стадиях проектирования	г.о. Семеновский	2024-2025	Размеры придорожных полос устанавливаются в соответствии со ст. 26 Федерального закона от 08.11.2007 № 257-ФЗ «Об автомобильных дорогах и о дорожной деятельности в Российской Федерации и о внесении изменений в отдельные законодательные акты Российской Федерации»
286.	Реконструкция участка автомобильной дороги (22 ОП МЗ 22Н-3614) Подъезд к д.Б.Пруды от а/д Семенов Ковернино мост через р.Белая Санохта на км 1+598 в городе областного значения Семенов Нижегородской области	Будут уточнены на дальнейших стадиях проектирования	г.о. Семеновский	2024-2025	Размеры придорожных полос устанавливаются в соответствии со ст. 26 Федерального закона от 08.11.2007 № 257-ФЗ «Об автомобильных дорогах и о дорожной деятельности в Российской Федерации и о внесении изменений в отдельные законодательные акты Российской Федерации»
287.	Реконструкция участка автомобильной дороги (22 ОП МЗ 22Н-3623) Подъезд к д.Пустынь от а/д Семенов-Ильино-Заборское-Ковернино с мостом через р. Медведовка на км 1+945 в городе областного значения	Будут уточнены на дальнейших стадиях проектирования	г.о. Семеновский	2024-2025	Размеры придорожных полос устанавливаются в соответствии со ст. 26 Федерального закона от 08.11.2007 № 257-ФЗ «Об автомобильных дорогах и о дорожной деятельности в Российской Федерации и о внесении изменений в отдельные законодательные акты Российской Федерации»

№ п/п	Наименование объекта	Основные характеристики объекта	Местоположение объекта	Срок реализации	Зоны с особыми условиями использования территории
	Семенов Нижегородской области				
288.	Реконструкция участка автомобильной дороги (22 ОП МЗ 22Н-3617) Полом-Яндовы с мостом через р.Южный Козленец на км 9+034 в городе областного значения Семенов Нижегородской области	Будут уточнены на дальнейших стадиях проектирования	г.о. Семеновский	2024-2025	Размеры придорожных полос устанавливаются в соответствии со ст. 26 Федерального закона от 08.11.2007 № 257-ФЗ «Об автомобильных дорогах и о дорожной деятельности в Российской Федерации и о внесении изменений в отдельные законодательные акты Российской Федерации»
289.	Реконструкция участка автомобильной дороги (22 ОП МЗ 22Н-3620) Подъезд к д. Донское-п.Осинки от а/д Семенов-Ковернино с мостом через р.Татарка на км 0+528 в городе областного значения Семенов Нижегородской области	Будут уточнены на дальнейших стадиях проектирования	г.о. Семеновский	2024-2025	Размеры придорожных полос устанавливаются в соответствии со ст. 26 Федерального закона от 08.11.2007 № 257-ФЗ «Об автомобильных дорогах и о дорожной деятельности в Российской Федерации и о внесении изменений в отдельные законодательные акты Российской Федерации»
290.	Реконструкция участка автомобильной дороги (22 ОП МЗ 22Н-1020) Подъезд к д.Бочкариха от а/д Богородское-Новоникольское с искусственным сооружением через р.Курдомка на км 0+526 в Варнавинском МО Нижегородской области	Будут уточнены на дальнейших стадиях проектирования	Варнавинский МО	2024-2025	Размеры придорожных полос устанавливаются в соответствии со ст. 26 Федерального закона от 08.11.2007 № 257-ФЗ «Об автомобильных дорогах и о дорожной деятельности в Российской Федерации и о внесении изменений в отдельные законодательные акты Российской Федерации»
291.	Реконструкция участка	Будут уточнены на	Воскресенский МО	2024-2025	Размеры придорожных полос устанавливаются

№ п/п	Наименование объекта	Основные характеристики объекта	Местоположение объекта	Срок реализации	Зоны с особыми условиями использования территории
	автомобильной дороги (22 ОП МЗ 22Н-1603) Подъезд к д.Шишенино от а/д Боковая-Воскресенское-Докукино-граница Республики Марий Эл с искусственным сооружением через р.Люнда на км 4+270 в Воскресенском МО Нижегородской области	дальнейших стадиях проектирования			в соответствии со ст. 26 Федерального закона от 08.11.2007 № 257-ФЗ «Об автомобильных дорогах и о дорожной деятельности в Российской Федерации и о внесении изменений в отдельные законодательные акты Российской Федерации»
292.	Реконструкция участка автомобильной дороги (22 ОП МЗ 22Н-1637) Воскресенское-Русениха-Будилиха с искусственным сооружением через ручей на км 4+944 в Воскресенском МО Нижегородской области	Будут уточнены на дальнейших стадиях проектирования	Воскресенский МО	2024-2025	Размеры придорожных полос устанавливаются в соответствии со ст. 26 Федерального закона от 08.11.2007 № 257-ФЗ «Об автомобильных дорогах и о дорожной деятельности в Российской Федерации и о внесении изменений в отдельные законодательные акты Российской Федерации»
293.	Реконструкция участка автомобильной дороги (22 ПО МЗ 22Н-1648) Воздвиженское-Большое Поле с мостом через р.Руя на км 9+942 в Воскресенском МО Нижегородской области	Будут уточнены на дальнейших стадиях проектирования	Воскресенский МО	2024-2025	Размеры придорожных полос устанавливаются в соответствии со ст. 26 Федерального закона от 08.11.2007 № 257-ФЗ «Об автомобильных дорогах и о дорожной деятельности в Российской Федерации и о внесении изменений в отдельные законодательные акты Российской Федерации»
294.	Реконструкция участка автомобильной дороги (22 ОП МЗ 22Н-1637) Воскресенское-Русениха-Будилиха с искусственным сооружением через ручей на	Будут уточнены на дальнейших стадиях проектирования	Воскресенский МО	2024-2025	Размеры придорожных полос устанавливаются в соответствии со ст. 26 Федерального закона от 08.11.2007 № 257-ФЗ «Об автомобильных дорогах и о дорожной деятельности в Российской Федерации и о внесении изменений в отдельные законодательные акты Российской Федерации»

№ п/п	Наименование объекта	Основные характеристики объекта	Местоположение объекта	Срок реализации	Зоны с особыми условиями использования территории
	км 1+880 в Воскресенском МО Нижегородской области				Федерации»
295.	Реконструкция участка автомобильной дороги (22 ОП МЗ 22Н-0927) Подъезд N 2 к с. Дубенское от а/д Вад - Дубенское с искусственным сооружением через овраг на км 0+218 в Вадском МО Нижегородской области	Будут уточнены на дальнейших стадиях проектирования	Вадский МО	2024-2025	Размеры придорожных полос устанавливаются в соответствии со ст. 26 Федерального закона от 08.11.2007 № 257-ФЗ «Об автомобильных дорогах и о дорожной деятельности в Российской Федерации и о внесении изменений в отдельные законодательные акты Российской Федерации»
296.	Реконструкция участка автомобильной дороги (22 ОП МЗ 22Н-0922) Вад - Дубенское с искусственным сооружением через ручей на км 19+686 в Вадском МО Нижегородской области	Будут уточнены на дальнейших стадиях проектирования	Вадский МО	2024-2025	Размеры придорожных полос устанавливаются в соответствии со ст. 26 Федерального закона от 08.11.2007 № 257-ФЗ «Об автомобильных дорогах и о дорожной деятельности в Российской Федерации и о внесении изменений в отдельные законодательные акты Российской Федерации»
297.	Реконструкция участка автомобильной дороги (22 ОП МЗ 22Н-1207) Мошкино-Галкино-Ионово с мостом через р.Дальняя на км 1+887 в Ветлужском МО Нижегородской области	Будут уточнены на дальнейших стадиях проектирования	Ветлужский МО	2024-2025	Размеры придорожных полос устанавливаются в соответствии со ст. 26 Федерального закона от 08.11.2007 № 257-ФЗ «Об автомобильных дорогах и о дорожной деятельности в Российской Федерации и о внесении изменений в отдельные законодательные акты Российской Федерации»
298.	Реконструкция участка автомобильной дороги (22 ОП МЗ 22Н-1207) Мошкино-Галкино-Ионово с мостом через р.Ионовская на км 11+935 в Ветлужском МО Нижегородской области	Будут уточнены на дальнейших стадиях проектирования	Ветлужский МО	2024-2025	Размеры придорожных полос устанавливаются в соответствии со ст. 26 Федерального закона от 08.11.2007 № 257-ФЗ «Об автомобильных дорогах и о дорожной деятельности в Российской Федерации и о внесении изменений в отдельные законодательные акты Российской Федерации»

№ п/п	Наименование объекта	Основные характеристики объекта	Местоположение объекта	Срок реализации	Зоны с особыми условиями использования территории
299.	Реконструкция участка автомобильной дороги (22 ОП МЗ 22Н-1235) Подъезд к р.п.им. М.И. Калинина от а/д Бельшево р.п.им. М.И. Калинина с мостом через р.Вывож на км 0+268 в Ветлужском Нижегородской области	Будут уточнены на дальнейших стадиях проектирования	Ветлужский МО	2024-2025	Размеры придорожных полос устанавливаются в соответствии со ст. 26 Федерального закона от 08.11.2007 № 257-ФЗ «Об автомобильных дорогах и о дорожной деятельности в Российской Федерации и о внесении изменений в отдельные законодательные акты Российской Федерации»
300.	Реконструкция участка автомобильной дороги (22 ОП МЗ 22Н-2108) Подъезд к с. Ичалово от а/д Выездное - Дивеево - Сатис в Дивеевском МО Нижегородской области)	Будут уточнены на дальнейших стадиях проектирования	Дивеевский МО	2023	Размеры придорожных полос устанавливаются в соответствии со ст. 26 Федерального закона от 08.11.2007 № 257-ФЗ «Об автомобильных дорогах и о дорожной деятельности в Российской Федерации и о внесении изменений в отдельные законодательные акты Российской Федерации»
301.	Реконструкция участка автомобильной дороги (22 ОП МЗ 22Н-1641) Калиниха-Елдеж-Орехи с мостом через ручей на км 21+315 в Воскресенском МО Нижегородской области	Будут уточнены на дальнейших стадиях проектирования	Воскресенский МО	2024-2025	Размеры придорожных полос устанавливаются в соответствии со ст. 26 Федерального закона от 08.11.2007 № 257-ФЗ «Об автомобильных дорогах и о дорожной деятельности в Российской Федерации и о внесении изменений в отдельные законодательные акты Российской Федерации»
302.	Реконструкция участка автомобильной дороги (22 ОП МЗ 22Н-1641) Калиниха-Елдеж-Орехи с мостом через р. Хмелевая на км 21+536 в Воскресенском МО Нижегородской области	Будут уточнены на дальнейших стадиях проектирования	Воскресенский МО	2024-2025	Размеры придорожных полос устанавливаются в соответствии со ст. 26 Федерального закона от 08.11.2007 № 257-ФЗ «Об автомобильных дорогах и о дорожной деятельности в Российской Федерации и о внесении изменений в отдельные законодательные акты Российской Федерации»
303.	реконструкция участка автомобильной дороги (22	Будут уточнены на дальнейших стадиях	Воскресенский МО	2023-2025	Размеры придорожных полос устанавливаются в соответствии со ст. 26 Федерального закона

№ п/п	Наименование объекта	Основные характеристики объекта	Местоположение объекта	Срок реализации	Зоны с особыми условиями использования территории
	ПО МЗ 22Н-1641) Калиниха - Елдеж - Орехи с искусственными сооружениями через р. Люнда на км 16+972 и через ручей на км 17+146 в Воскресенском МО Нижегородской области)	проектирования			от 08.11.2007 № 257-ФЗ «Об автомобильных дорогах и о дорожной деятельности в Российской Федерации и о внесении изменений в отдельные законодательные акты Российской Федерации»
304.	Реконструкция участка автомобильной дороги (22 ОП РЗ 22К-0072) Лукоянов-Гагино-Салганы-Уразовка с искусственным сооружением через р.Шнара на км 19+399 в Лукояновском МО Нижегородской области	Будут уточнены на дальнейших стадиях проектирования	Лукояновский МО	2024	Размеры придорожных полос устанавливаются в соответствии со ст. 26 Федерального закона от 08.11.2007 № 257-ФЗ «Об автомобильных дорогах и о дорожной деятельности в Российской Федерации и о внесении изменений в отдельные законодательные акты Российской Федерации»
305.	Строительство инфраструктуры транспортно-пересадочного узла «Арзамас-1» с примыканием к автомобильной дороге по ул. Станционная в г. Арзамас Нижегородской области	Будут уточнены на дальнейших стадиях проектирования	г.о.г. Арзамас	-	Размеры придорожных полос устанавливаются в соответствии со ст. 26 Федерального закона от 08.11.2007 № 257-ФЗ «Об автомобильных дорогах и о дорожной деятельности в Российской Федерации и о внесении изменений в отдельные законодательные акты Российской Федерации»
306.	Строительство инфраструктуры транспортно-пересадочного узла «Арзамас-2» с примыканием к автомобильной дороге по	Будут уточнены на дальнейших стадиях проектирования	г.о.г. Арзамас	-	Размеры придорожных полос устанавливаются в соответствии со ст. 26 Федерального закона от 08.11.2007 № 257-ФЗ «Об автомобильных дорогах и о дорожной деятельности в Российской Федерации и о внесении изменений в отдельные законодательные акты Российской Федерации»

№ п/п	Наименование объекта	Основные характеристики объекта	Местоположение объекта	Срок реализации	Зоны с особыми условиями использования территории
	ул. Красный путь в г. Арзамас Нижегородской области				Федерации»
307.	Реконструкция и строительство автомобильных дорог, проходящих по перспективному маршруту «Санаксарь - Старый Город - Вещерка - Нарышкино - Сатис - Дивеево», соединяющего Темниковский район Республики Мордовия с паломническо-туристическим кластером «Арзамас - Дивеево - Саров» Нижегородской области	Будут уточнены на дальнейших стадиях проектирования	Нижегородская область	-	Размеры придорожных полос устанавливаются в соответствии со ст. 26 Федерального закона от 08.11.2007 № 257-ФЗ «Об автомобильных дорогах и о дорожной деятельности в Российской Федерации и о внесении изменений в отдельные законодательные акты Российской Федерации»
308.	Реконструкция участка автомобильной дороги (22 ОП МЗ 22Н-1016) Подъезд к п. Северный от а/д Кр. Баки - Варнавино - Бельшево - Ветлуга с искусственным сооружением на км 25+671 через р. Лапшанга в Варнавинском МО Нижегородской области	Будут уточнены на дальнейших стадиях проектирования	Варнавинский МО	2024 -2025	Размеры придорожных полос устанавливаются в соответствии со ст. 26 Федерального закона от 08.11.2007 № 257-ФЗ «Об автомобильных дорогах и о дорожной деятельности в Российской Федерации и о внесении изменений в отдельные законодательные акты Российской Федерации»
309.	Реконструкция участка автомобильной дороги (22 ОП РЗ 22К-0242) Арзамас - Кирилловка с	Будут уточнены на дальнейших стадиях проектирования	г.о.г. Арзамас	2024 -2025	Размеры придорожных полос устанавливаются в соответствии со ст. 26 Федерального закона от 08.11.2007 № 257-ФЗ «Об автомобильных дорогах и о дорожной деятельности в

№ п/п	Наименование объекта	Основные характеристики объекта	Местоположение объекта	Срок реализации	Зоны с особыми условиями использования территории
	искусственным сооружением через р. Шамка на км 1+093 в г.о.г. Арзамас Нижегородской области				Российской Федерации и о внесении изменений в отдельные законодательные акты Российской Федерации»
310.	Строительство автомобильной дороги Северо-восточный обход с. Дивеево	Будут уточнены на дальнейших стадиях проектирования	Дивеевский МО	-	Размеры придорожных полос устанавливаются в соответствии со ст. 26 Федерального закона от 08.11.2007 № 257-ФЗ «Об автомобильных дорогах и о дорожной деятельности в Российской Федерации и о внесении изменений в отдельные законодательные акты Российской Федерации»
311.	Строительство автомобильной дороги Подъезд к д.Скорынино	Будут уточнены на дальнейших стадиях проектирования	г.о.г. Чкаловск	-	Размеры придорожных полос устанавливаются в соответствии со ст. 26 Федерального закона от 08.11.2007 № 257-ФЗ «Об автомобильных дорогах и о дорожной деятельности в Российской Федерации и о внесении изменений в отдельные законодательные акты Российской Федерации»
312.	Строительство автомобильной дороги Подъезд к д.Малая Тарка от а/д Павлово-Гомзово	Будут уточнены на дальнейших стадиях проектирования	Павловский МО	-	Размеры придорожных полос устанавливаются в соответствии со ст. 26 Федерального закона от 08.11.2007 № 257-ФЗ «Об автомобильных дорогах и о дорожной деятельности в Российской Федерации и о внесении изменений в отдельные законодательные акты Российской Федерации»
313.	Строительство автомобильной дороги Подъезд к д.Степурино-п.Степурино от а/д Валтово-Рогово	Будут уточнены на дальнейших стадиях проектирования	г.о. Навашинский	-	Размеры придорожных полос устанавливаются в соответствии со ст. 26 Федерального закона от 08.11.2007 № 257-ФЗ «Об автомобильных дорогах и о дорожной деятельности в Российской Федерации и о внесении изменений в отдельные законодательные акты Российской Федерации»

№ п/п	Наименование объекта	Основные характеристики объекта	Местоположение объекта	Срок реализации	Зоны с особыми условиями использования территории
					Федерации»
314.	Реконструкция автомобильной дороги (22 ОП МЗ 22Н - 1822) Субботино – Большая Уда	Будут уточнены на дальнейших стадиях проектирования	Гагинский МО	-	Размеры придорожных полос устанавливаются в соответствии со ст. 26 Федерального закона от 08.11.2007 № 257-ФЗ «Об автомобильных дорогах и о дорожной деятельности в Российской Федерации и о внесении изменений в отдельные законодательные акты Российской Федерации»
315.	Строительство мостового перехода через р.Беловское на автомобильной дороге (22 ОП РЗ 22К-0078) Н.Новгород-Шахунья- Киров-д.Никитиха- с.Новоуспенское- а/д Урень- Шарья-Никольск-Котлас км 37+411	Будут уточнены на дальнейших стадиях проектирования	Ветлужский МО	-	Размеры придорожных полос устанавливаются в соответствии со ст. 26 Федерального закона от 08.11.2007 № 257-ФЗ «Об автомобильных дорогах и о дорожной деятельности в Российской Федерации и о внесении изменений в отдельные законодательные акты Российской Федерации»
316.	Строительство автомобильной дороги Подъезд к д.Заозерье от а/д Задворка-Нестиары	Будут уточнены на дальнейших стадиях проектирования	Воскресенский МО	-	Размеры придорожных полос устанавливаются в соответствии со ст. 26 Федерального закона от 08.11.2007 № 257-ФЗ «Об автомобильных дорогах и о дорожной деятельности в Российской Федерации и о внесении изменений в отдельные законодательные акты Российской Федерации»
317.	Строительство автомобильной дороги по ул.Садовая в р.п. Большое Мурашкино	Будут уточнены на дальнейших стадиях проектирования	Большемурашкинский МО	-	Размеры придорожных полос устанавливаются в соответствии со ст. 26 Федерального закона от 08.11.2007 № 257-ФЗ «Об автомобильных дорогах и о дорожной деятельности в Российской Федерации и о внесении изменений в отдельные законодательные акты Российской Федерации»
318.	Модернизация трамвайной	Будут уточнены на	г.о.г. Нижний	2022-2026	Не устанавливается

№ п/п	Наименование объекта	Основные характеристики объекта	Местоположение объекта	Срок реализации	Зоны с особыми условиями использования территории
	сети	дальнейших стадиях проектирования	Новгород		
319.	Канатная транспортная система общего пользования в г.о.г. Нижний Новгород	Будут уточнены на дальнейших стадиях проектирования	г.о.г.Нижний Новгород	2023-2025 гг.	Зона с особыми условиями использования территории (зона безопасности) будет определена на этапе разработки проектной документации на объект
Автовокзалы и автостанции регионального значения					
1.	Строительство автовокзала	Будут уточнены на дальнейших стадиях проектирования	Дивеевский МО, с. Дивеево	2026	Определяется проектом СЗЗ объекта. В соответствии с СанПиН 2.2.1/2.1.1.1200-03 ориентировочный размер СЗЗ объекта составляет 300 м
2.	Строительство автовокзала в д.Ольгино с диспетчерским пунктом и разворотной площадкой	Будут уточнены на дальнейших стадиях проектирования	г.о.г. Нижний Новгород	2024-2030	Зона с особыми условиями использования территории (охранная зона) будет определена на этапе разработки проектной документации на объект
3.	Строительство автостанции «Верхние Печеры»	Будут уточнены на дальнейших стадиях проектирования	г.о.г. Нижний Новгород	2024-2030	Зона с особыми условиями использования территории (охранная зона) будет определена на этапе разработки проектной документации на объект
Автозаправочные станции регионального значения					
1.	Мероприятие по устройству вводно-распределительного устройства электрозарядной станции установленной мощностью 500 кВт с подключением к электрическим сетям г. Н. Новгород	Мощность 500 кВт	г.о.г. Нижний Новгород	2022	Установление ЗОУИТ в связи с размещением объекта не требуется

№ п/п	Наименование объекта	Основные характеристики объекта	Местоположение объекта	Срок реализации	Зоны с особыми условиями использования территории
Региональные объекты водного транспорта (вокзалы, пристани, причалы)					
1.	Вертикальные причальные стенки в границах бывшего центрального грузового района Нижегородского порта	В границах бывшего центрального грузового района Нижегородского порта	г.о.г. Нижний Новгород, Канавинский район	2017	Установление ЗОУИТ в связи с размещением объекта не требуется

Примечание * – реконструкция автомобильных дорог общего пользования регионального или межмуниципального значения, находящихся в государственной собственности Нижегородской области.

2.4. ОБЪЕКТЫ ИНЖЕНЕРНОЙ ЗАЩИТЫ И ГИДРОТЕХНИЧЕСКИЕ СООРУЖЕНИЯ РЕГИОНАЛЬНОГО ЗНАЧЕНИЯ

№ п/п	Наименование объекта	Основные характеристики объекта	Местоположение объекта	Срок реализации	Зоны с особыми условиями использования территории
Объекты регионального значения в области инженерной защиты и гидротехнических сооружений					
1.	Инженерная защита участка Борской поймы. Берегоукрепление	Будут определены на дальнейших стадиях проектирования	г.о.г. Бор	2021	Установление ЗОУИТ в связи с размещением объекта не требуется
2.	Строительство объекта «Набережная р. Вичкинза»	Будут определены на дальнейших стадиях проектирования	Дивеевский МО, с. Дивеево	2020-2022	Установление ЗОУИТ в связи с размещением объекта не требуется
3.	Создание и эксплуатации гидротехнического сооружения берегоукрепительных сооружений правого берега реки Ока в районе ул.Черниговской от Канавинского моста до Молитовского моста в городе Нижний Новгород, а также технологически	Будут определены на дальнейших стадиях проектирования	г.о.г. Нижний Новгород	2021-2026	Установление ЗОУИТ в связи с размещением объекта не требуется

	связанного с ним сооружения инженерной защиты от опасных геологических процессов (оползни) противооползневых сооружений на участке от Метромоста до Молитовского моста в городе Нижний Новгород				
4.	Инженерная защита г.Нижнего Новгорода. Берегоукрепление левого берега р.Ока от Канавинского до Молитовского моста.	Будут определены на дальнейших стадиях проектирования	г.о.г. Нижний Новгород	2021-2026	Установление ЗОУИТ в связи с размещением объекта не требуется
5.	Берегоукрепление р.Волги в районе города Городца Нижегородская область (2-ой участок	Будут определены на дальнейших стадиях проектирования	г.о.г. Городец	2022	Установление ЗОУИТ в связи с размещением объекта не требуется
6.	Берегоукрепление правого берега р.Оки в центральной исторической части г.Павлово Нижегородской области	Будут определены на дальнейших стадиях проектирования	г. Павлово Павловский МО	2025	Установление ЗОУИТ в связи с размещением объекта не требуется

2.5. ОБЪЕКТЫ ОБРАЗОВАНИЯ - ОБЩЕОБРАЗОВАТЕЛЬНЫЕ ОРГАНИЗАЦИИ, ЗА ИСКЛЮЧЕНИЕМ ОБЪЕКТОВ МЕСТНОГО И ФЕДЕРАЛЬНОГО ЗНАЧЕНИЯ

№ п/п	Наименование объекта	Основные характеристики объекта	Местоположение объекта	Срок реализации	Зоны с особым условиями использования территории
Профессиональные образовательные организации, в т.ч. техникумы, училища, колледжи, лицеи					
1.	Строительство спального корпуса ГБОУ	В соответствии с разработанной ПСД	Балахнинский МО	2019	Установление ЗОУИТ в связи с размещением объекта не требуется

№ п/п	Наименование объекта	Основные характеристики объекта	Местоположение объекта	Срок реализации	Зоны с особым условиями использования территории
	«Нижегородский кадетский корпус ПФО им. Генерала армии Маргелова В.Ф.»				
2.	Реконструкция «ГБОУ Нижегородский кадетский корпус ПФО им. генерала армии Маргелова В.Ф.»	В соответствии с разработанной ПСД	Балахнинский МО	2019	Установление ЗОУИТ в связи с размещением объекта не требуется
3.	Строительство школы подготовки и переподготовки пилотов гражданской авиации	Будут уточнены на дальнейших стадиях проектирования	г.о.г. Нижний Новгород	2025	Установление ЗОУИТ в связи с размещением объекта не требуется
4.	Строительство учебных мастерских ГБПОУ "Сосновский агропромышленный техникум"	В соответствии с разработанной ПСД	Сосновский МО, р.п. Сосновское	2022-2024	Установление ЗОУИТ в связи с размещением объекта не требуется
5.	Строительство учебного корпуса с мастерскими ГБПОУ "Сеченовский агротехнический техникум"	В соответствии с разработанной ПСД	Сеченовский МО, с. Сеченово	2022-2024	Установление ЗОУИТ в связи с размещением объекта не требуется
6.	Строительство учебного корпуса ГБПОУ "Нижегородский государственный инженерноэкономический университет"	В соответствии с разработанной ПСД	Княгининский МО, г. Княгинино	2027	Установление ЗОУИТ в связи с размещением объекта не требуется
7.	Реконструкция здания государственного бюджетного профессионального	В соответствии с разработанной ПСД	г.о.г. Арзамас, ул.9 Мая, д.6	2022-2024	Установление ЗОУИТ в связи с размещением объекта не требуется

№ п/п	Наименование объекта	Основные характеристики объекта	Местоположение объекта	Срок реализации	Зоны с особым условиями использования территории
	образовательного учреждения "Арзамасский коммерческо-технический техникум"				
8.	Кровля и надстройка 3-го этажа ГБОУ ДПО "Учебно-методический центр по гражданской обороне и чрезвычайным ситуациям Нижегородской области имени Маршала Советского Союза В.И.Чуйкова"	В соответствии с разработанной ПСД	г.о.г. Нижний Новгород, Дачная ул., д.28	2023	Установление ЗОУИТ в связи с размещением объекта не требуется
9.	Строительство школы искусств	На 300 чел.	г. Урень, ул. Ленина	2025-2027	Установление ЗОУИТ в связи с размещением объекта не требуется
10.	ИТ-Кампус мирового уровня в г.о.г. Нижний Новгород, главный учебный корпус по адресу: Нижегородская обл., г.Н.Новгород, Нижегородский район, ул.Дальняя	Общая площадь: 36 тыс. м ² Мощность: 5 тыс. студентов. Будут уточняться на дальнейших стадиях проектирования.	В границах Метромоста и ул. Дальняя, по ул. Шевченко, рядом с домом №1, 1д	2023-2025	Установление ЗОУИТ в связи с размещением объекта не требуется
11.	ИТ-Кампус мирового уровня в г.о.г.Нижний Новгород, гостиница без звезд по адресу: Нижегородская обл., г. Н. Новгород, Нижегородский район, ул.Б.Овраги	Общая площадь: 38,3 тыс. м ² Мощность: 1500 мест Будут уточняться на дальнейших стадиях проектирования.	Территория в границах Метромоста и ул. Большие овраги рядом с ИТ-Кампусом НЕЙМАРК. Главный хаб	2023-2025	Установление ЗОУИТ в связи с размещением объекта не требуется
12.	ИТ-Кампус мирового уровня в г.о.г. Нижний	Общая площадь: 32,4 тыс. м ²	Территория ННГУ им. Лобачевского	2023-2025	Установление ЗОУИТ в связи с размещением объекта не требуется

№ п/п	Наименование объекта	Основные характеристики объекта	Местоположение объекта	Срок реализации	Зоны с особым условиями использования территории
	Новгород, гостиница без звезд корпус 1 по адресу: Нижегородская обл., г.Н. Новгород, Советский р-н, пр. Гагарина	Мощность: 1 220 мест Будут уточняться на дальнейших стадиях проектирования.	Советский район, проспект Гагарина, 23 и 23 Г.		
13.	ИТ-Кампус мирового уровня в г.о.г. Нижний Новгород, гостиница без звезд корпус 2 по адресу: Нижегородская обл., г.Н.Новгород, Советский р-н, пр.Гагарина	Общая площадь: 74,7 тыс. м2 Мощность: 2 680 мест Будут уточняться на дальнейших стадиях проектирования.	Территория ННГУ им. Лобачевского Советский район, проспект Гагарина, дом 25.	2023-2025	Установление ЗОУИТ в связи с размещением объекта не требуется
14.	ИТ-Кампус мирового уровня в г.о.г. Нижний Новгород, учебный корпус, ФОК, конференц зал по адресу: Нижегородская обл., г. Н. Новгород, Советский р-н, пр. Гагарина	23, 2 тыс. м2 Будут уточняться на дальнейших стадиях проектирования.	Территория ННГУ им. Лобачевского Советский район, проспект Гагарина, у дома №23, 23 (литеры 1А, 2А)	2023-2025	Установление ЗОУИТ в связи с размещением объекта не требуется
		Общая площадь: 14,3 тыс. м2 Мощность: 1,95 тыс. мест Будут уточняться на дальнейших стадиях проектирования.			Установление ЗОУИТ в связи с размещением объекта не требуется
		Общая площадь: 5,5 тыс. м2 Мощность: 925 мест Будут уточняться на дальнейших стадиях проектирования.			Установление ЗОУИТ в связи с размещением объекта не требуется

№ п/п	Наименование объекта	Основные характеристики объекта	Местоположение объекта	Срок реализации	Зоны с особым условиями использования территории
		Общая площадь: 3,4 тыс. м ² Мощность: 1 000 мест Будут уточняться на дальнейших стадиях проектирования.			Установление ЗОУИТ в связи с размещением объекта не требуется
Общеобразовательные организации					
1.	Строительство нового здания МБОУ «Ардатовская СОШ № 1»	на 700 мест	г. Ардатов Нижегородской области	2024-2027	Установление ЗОУИТ в связи с размещением объекта не требуется
2.	Строительство пристроя к зданию Новоселковской СШ	на 200 мест	д. Бебяево г.о.г. Арзамас	2034	Установление ЗОУИТ в связи с размещением объекта не требуется
3.	Строительство здания школы	на 825 мест	г. Балахна Балахнинский МО	2028	Установление ЗОУИТ в связи с размещением объекта не требуется
4.	Строительство пристроя к зданию МБОУ СОШ № 4	на 300 мест	г. Балахна, Балахнинский МО	2034	Установление ЗОУИТ в связи с размещением объекта не требуется
5.	Строительство школы	на 550 мест	пос. Новинки г.о.г. Нижний Новгород	2022	Установление ЗОУИТ в связи с размещением объекта не требуется
6.	Строительство нового здания школы	на 500	р. п. Варнавино, Варнавинский МО	2021	Установление ЗОУИТ в связи с размещением объекта не требуется
7.	Строительство здания школы	на 500 мест	г. Володарск, Володарского МО	2031	Установление ЗОУИТ в связи с размещением объекта не требуется
8.	Строительство нового здания школы	на 500 мест	с. п. Мулино Володарского МО	2028	Установление ЗОУИТ в связи с размещением объекта не требуется
9.	Строительство нового здания школы	на 250 мест	р. п. Юганец Володарского МО	2032	Установление ЗОУИТ в связи с размещением объекта не требуется
10.	Строительство нового здания МБОУ Фокинская СОШ	на 200 мест	с. Фокино, г.о. Воротынский	2023	Установление ЗОУИТ в связи с размещением объекта не требуется
11.	Строительство школы	на 10 классов (270	Воскресенский МО	2022	Установление ЗОУИТ в связи с размещением

№ п/п	Наименование объекта	Основные характеристики объекта	Местоположение объекта	Срок реализации	Зоны с особым условиями использования территории
		мест)			объекта не требуется
12.	Строительство школы	на 825 мест	мкр. Невский г. Городец, Городецкий МО	2022-2024	Установление ЗОУИТ в связи с размещением объекта не требуется
13.	Строительство здания школы	на 700 мест	мкр. Галанино г.Городец	2033	Установление ЗОУИТ в связи с размещением объекта не требуется
14.	Строительство нового здания МБОУ СШ №5	на 500 мест	г. Городец, Городецкий МО	2028	Установление ЗОУИТ в связи с размещением объекта не требуется
15.	Строительство нового здания МБОУ ОШ №16	на 150 мест	г. Городец, Городецкий МО	2029	Установление ЗОУИТ в связи с размещением объекта не требуется
16.	Строительство пристроя к зданию МБОУ СОШ № 7 им. Гайдара	на 200 мест	г.о.г. Арзамас	2021	Установление ЗОУИТ в связи с размещением объекта не требуется
17.	Строительство здания школы	на 1100 мест	12 микрорайон, г.о.г. Арзамас	2023	Установление ЗОУИТ в связи с размещением объекта не требуется
18.	Строительство нового здания МБОУ СОШ № 6	на 800 мест	г.о.г. Бор	2031	Установление ЗОУИТ в связи с размещением объекта не требуется
19.	Строительство нового здания МБОУ ООШ № 5	на 400 мест	г.о.г. Бор	2031	Установление ЗОУИТ в связи с размещением объекта не требуется
20.	Строительство нового здания МБОУ СОШ № 10	на 900 мест	г.о.г. Бор	2033	Установление ЗОУИТ в связи с размещением объекта не требуется
21.	Строительство пристроя к зданию МБОУ СОШ № 3	на 450 мест	г.о.г. Выкса	2035	Установление ЗОУИТ в связи с размещением объекта не требуется
22.	Строительство здания школы	на 1000 мест	в районе ул. Козерадского, г.о.г. Выкса	2022	Установление ЗОУИТ в связи с размещением объекта не требуется
23.	Строительство здания школы	на 400 мест	р.п. Виля, переулок Школьный 4, г.о.г. Выкса	2022	Установление ЗОУИТ в связи с размещением объекта не требуется
24.	Строительство нового здания МБОУ СОШ № 10	на 500 мест	г.о.г. Выкса	2029	Установление ЗОУИТ в связи с размещением объекта не требуется
25.	Строительство нового	на 792 мест	г.о.г. Дзержинск	2023	Установление ЗОУИТ в связи с размещением

№ п/п	Наименование объекта	Основные характеристики объекта	Местоположение объекта	Срок реализации	Зоны с особым условиями использования территории
	здания МБОУ СОШ № 2				объекта не требуется
26.	Строительство общеобразовательной школы на 1100 мест в районе улицы Клюквина и проспекта Дзержинского г.о.г. Дзержинск Нижегородской области	на 1100 мест	Нижегородская область, г.о.г. Дзержинск, в районе дома 16 на проспекте Дзержинского и дома 20 на улице Клюквина	2023	Установление ЗОУИТ в связи с размещением объекта не требуется
27.	Строительство здания школы	на 200 мест	с. Ломовка г.о.г. Кулебаки	2024-2026	Установление ЗОУИТ в связи с размещением объекта не требуется
28.	Строительство нового здания МБОУ СОШ № 10	на 300 мест	г.о.г. Кулебаки	2027	Установление ЗОУИТ в связи с размещением объекта не требуется
29.	Строительство нового здания МБОУ СОШ № 8	на 500 мест	г.о.г. Кулебаки	2030	Установление ЗОУИТ в связи с размещением объекта не требуется
30.	Строительство здания средней школы	на 600 мест	г.о.г. Саров, ул. Зорге	2022	Установление ЗОУИТ в связи с размещением объекта не требуется
31.	Строительство здания школы	на 300 мест	с. Хмелевицы г.о.г. Шахунья	2021	Установление ЗОУИТ в связи с размещением объекта не требуется
32.	Строительство здания школы	на 1000 мест	г.о.г. Шахунья, г.о.г. Шахунья	2031	Установление ЗОУИТ в связи с размещением объекта не требуется
33.	Строительство нового здания школы	на 725 мест	г.о.г. Чкаловск, ул. Ленина (52:13:0060209:539)	2024-2027	Установление ЗОУИТ в связи с размещением объекта не требуется
34.	Строительство здания гимназии	на 600 мест	г.о.г. Навашино, ул. Ленина, д.30 (52:37:0600004:120)	2027	Установление ЗОУИТ в связи с размещением объекта не требуется
35.	Строительство нового здания МОУ «Ковернинская средняя школа № 1»	на 630 мест	р.п. Ковернино Ковернинского МО	2027	Установление ЗОУИТ в связи с размещением объекта не требуется
36.	Строительство здания школы	на 600 мест	р.п. Ветлужский, ул. Школьная,	2022	Установление ЗОУИТ в связи с размещением объекта не требуется

№ п/п	Наименование объекта	Основные характеристики объекта	Местоположение объекта	Срок реализации	Зоны с особым условиями использования территории
			Краснобаковского МО		
37.	Строительство общеобразовательной школы	на 792 учащихся	г. Кстово, Кстовский МО, микрорайон № 3	2022	Установление ЗОУИТ в связи с размещением объекта не требуется
38.	Строительство здания школы	на 1000 мест	г. Кстово, МО, 9 микрорайон	2030	Установление ЗОУИТ в связи с размещением объекта не требуется
39.	Строительство здания школы	на 1500 мест	г. Кстово, МО, 6 микрорайон	2029	Установление ЗОУИТ в связи с размещением объекта не требуется
40.	Строительство новой МБОУ ООШ	на 150 мест	с. Вязовка МО	2028	Установление ЗОУИТ в связи с размещением объекта не требуется
41.	Строительство нового здания МБОУ Лукояновская СОШ № 1	на 900 мест	г. Лукоянов Нижегородской области	2024-2027	Установление ЗОУИТ в связи с размещением объекта не требуется
42.	Строительство здания школы	на 550 мест	Лысковский МО, г. Лысково, ул. Минина, рядом с домом №65 (52:27:0090005:2412)	2030	Установление ЗОУИТ в связи с размещением объекта не требуется
43.	Строительство здания школы	на 600 мест	г. Павлово Павловский МО, (пер. Правика)	2025	Установление ЗОУИТ в связи с размещением объекта не требуется
44.	Строительство здания школы	на 600 мест	г. Ворсма, Павловский МО	2024-2026	Установление ЗОУИТ в связи с размещением объекта не требуется
45.	Строительство нового здания МАОУ «СШ № 2»	на 500 мест	г. Перевоз, г.о.г. Перевозский	2028	Установление ЗОУИТ в связи с размещением объекта не требуется
46.	Строительство здания школы	на 500 мест	р.п. Пильна, Пильнинского МО	2022	Установление ЗОУИТ в связи с размещением объекта не требуется
47.	Строительство здания учебного корпуса МБОУ Починковская СОШ	на 400 мест	Починковский МО, с. Починки,	2025	Установление ЗОУИТ в связи с размещением объекта не требуется
48.	Строительство нового	на 450 мест	Сергачский МО, г.	2029	Установление ЗОУИТ в связи с размещением

№ п/п	Наименование объекта	Основные характеристики объекта	Местоположение объекта	Срок реализации	Зоны с особым условиями использования территории
	здания МБОУ «Сергачская СОШ № 1»		Сергач,		объекта не требуется
49.	Строительство нового здания МБОУ «Сергачская СОШ № 6»	на 550 мест	Сергачский МО, г. Сергач,	2027	Установление ЗОУИТ в связи с размещением объекта не требуется
50.	Строительство здания учебного корпуса МБОУ Сеченовская СОШ	на 275 мест	Сеченовский МО, с. Сеченово	2026	Установление ЗОУИТ в связи с размещением объекта не требуется
51.	Строительство нового здания школы	на 625 мест	р.п. Сосновское Сосновского МО	2032	Установление ЗОУИТ в связи с размещением объекта не требуется
52.	Строительство пристроя к МБОУ «Тонкинская СШ»	на 16 классов (400 мест)	р.п. Тонкино	2018	Установление ЗОУИТ в связи с размещением объекта не требуется
53.	Строительство нового здания МОУ Шайгинская ООШ	на 150 мест	Тоншаевский МО	2023	Установление ЗОУИТ в связи с размещением объекта не требуется
54.	Строительство нового здания МОУ Тоншаевская СОШ	на 900 мест	Тоншаевский МО, с. Тоншаево	2032	Установление ЗОУИТ в связи с размещением объекта не требуется
55.	Строительство здания школы	на 600 мест	г. Урень Уренского МО	2030	Установление ЗОУИТ в связи с размещением объекта не требуется
56.	«Единый образовательный комплекс вместимостью 4550 мест, расположенный в г.о.г.Нижний Новгород и городском округе г. Бор Нижегородской области»	Учебный корпус на 1500 мест	г.о.г. Нижний Новгород, Автозаводский район, бульвар Южный	2022	Установление ЗОУИТ в связи с размещением объекта не требуется
57.	Строительство общеобразовательной школы	на 1100 мест	г.о.г. Нижний Новгород, ул. Космическая (в районе домов №24, 32) в микрорайоне Мончегорский	2023	Установление ЗОУИТ в связи с размещением объекта не требуется

№ п/п	Наименование объекта	Основные характеристики объекта	Местоположение объекта	Срок реализации	Зоны с особым условиями использования территории
58.	Строительство здания учебного корпуса к МБОУ СОШ № 126	на 400 мест	г.о.г. Нижний Новгород, Автозаводской район,	2034	Установление ЗОУИТ в связи с размещением объекта не требуется
59.	Строительство пристроя к школе № 168	на 250 мест	г. Нижнего Новгорода, МР Сортировочный в Канавинском районе	2022	Установление ЗОУИТ в связи с размещением объекта не требуется
60.	Строительство пристроя к зданию МБОУ СОШ № 181	на 400 мест	г.о.г. Нижний Новгород, Канавинский район	2024	Установление ЗОУИТ в связи с размещением объекта не требуется
61.	Строительство пристроя к зданию МБОУ СОШ № 106	на 300 мест	г.о.г. Нижний Новгород, Ленинский район	2025	Установление ЗОУИТ в связи с размещением объекта не требуется
62.	Строительство нового здания МБОУ СОШ № 120	на 745 мест	г.о.г. Нижний Новгород, Ленинский район	2026	Установление ЗОУИТ в связи с размещением объекта не требуется
63.	Строительство здания школы	на 1100 мест	г.о.г. Нижний Новгород, Московский район	2036	Установление ЗОУИТ в связи с размещением объекта не требуется
64.	Строительство здания школы	на 900 мест	г.о.г. Нижний Новгород, Нижегородский район	2033	Установление ЗОУИТ в связи с размещением объекта не требуется
65.	«Единый образовательный комплекс вместимостью 4550 мест, расположенный в г.о.г.Нижний Новгород и городском округе г. Бор Нижегородской области»	Учебный корпус на 1500 мест	г.о.г. Нижний Новгород, Нижегородский район, микрорайон VIII "Верхние Печеры", ул. Нижне-Печерская, в районе домов № 4,6	2022	Установление ЗОУИТ в связи с размещением объекта не требуется

№ п/п	Наименование объекта	Основные характеристики объекта	Местоположение объекта	Срок реализации	Зоны с особым условиями использования территории
66.	Строительство здания школы	на 900 мест	г.о.г. Нижний Новгород (Нижегородский район)	2036	Установление ЗОУИТ в связи с размещением объекта не требуется
67.	Строительство общеобразовательной школы	на 675 мест	г.о.г. Нижний Новгород, Приокский район	2021	Установление ЗОУИТ в связи с размещением объекта не требуется
68.	Строительство здания школы	на 1500 мест	г.о.г. Нижний Новгород, Приокский район	2021	Установление ЗОУИТ в связи с размещением объекта не требуется
69.	Строительство здания школы	на 1600 мест	г.о.г. Нижний Новгород, Советский район (микрорайон "Зенит")	2024	Установление ЗОУИТ в связи с размещением объекта не требуется
70.	Строительство пристроя к зданию МАОУ лицей № 82	на 400 мест	г.о.г. Нижний Новгород, Сормовский район	2023-2026	Установление ЗОУИТ в связи с размещением объекта не требуется
71.	«Единый образовательный комплекс вместимостью 4550 мест, расположенный в г.о.г.Нижний Новгород и городском округе г. Бор Нижегородской области»	Учебный корпус на 1100 мест	г.о.г. Нижний Новгород, Сормовский район, в границах улиц Машинная-Победная, в районе дома № 37	2022	Установление ЗОУИТ в связи с размещением объекта не требуется
72.	Строительство пристроя к зданию МБОУ СОШ № 84	на 400 мест	г.о.г. Нижний Новгород, Сормовский район	2034	Установление ЗОУИТ в связи с размещением объекта не требуется
73.	Строительство пристроя к зданию МБОУ СОШ № 117	на 400 мест	г.о.г. Нижний Новгород, Сормовский район	2022	Установление ЗОУИТ в связи с размещением объекта не требуется
74.	Строительство пристроя к зданию МБОУ СОШ с углубленным изучением	на 400 мест	г.о.г. Нижний Новгород, Сормовский район	2023-2026	Установление ЗОУИТ в связи с размещением объекта не требуется

№ п/п	Наименование объекта	Основные характеристики объекта	Местоположение объекта	Срок реализации	Зоны с особым условиями использования территории
	отдельных предметов № 183 имени Р.А. Алексева				
75.	Строительство здания школы	на 250 мест	г.о.г. Нижний Новгород, п. Березовая пойма,	2025	Установление ЗОУИТ в связи с размещением объекта не требуется
76.	Строительство нового здания МОУ Лесозаводская ООШ	на 200 мест	Тоншаевский МО	2028	Установление ЗОУИТ в связи с размещением объекта не требуется
77.	«Единый образовательный комплекс вместимостью 4550 мест, расположенный в г.о.г. Нижний Новгород и городском округе г. Бор Нижегородской области»	<p>Центр дополнительного образования на 450 мест, общежитие, жилой корпус – 6 шт., медицинский корпус, столовая, баня с прачечной, котельная, клуб, очистные сооружения, кабельные трассы, сети водопроводные, бассейн бетонный, изгородь, сети канализационные, трубопровод ГВС, стадион, ледовая арена с раздевалками, физкультурно-оздоровительный корпус</p>	г.о.г. Бор, 56 квартал Ватомского лесничества Борского лесхоза	2022	Установление ЗОУИТ в связи с размещением объекта не требуется
78.	Строительство здания общеобразовательной	Будут уточнены на дальнейших стадиях	Богородский МО, участок,	2020 - 2021	Установление ЗОУИТ в связи с размещением объекта не требуется

№ п/п	Наименование объекта	Основные характеристики объекта	Местоположение объекта	Срок реализации	Зоны с особым условиями использования территории
	школы на 1500 мест в жилом комплексе, расположенном по адресу: Нижегородская область, Богородский МО, участок, прилегающий к п. Новинки	проектирования	прилегающий к п. Новинки		
79.	Строительство школы на 550 мест	Будут уточнены на дальнейших стадиях проектирования	Богородский МО, пос. Новинки, земельный участок с кадастровым номером 52:24:0040001:4213 (квартал № 23)	2020 - 2021	Установление ЗОУИТ в связи с размещением объекта не требуется
80.	Строительство здания общеобразовательной организации	Будут уточнены на дальнейших стадиях проектирования	Кстовский МО, д. Анкудиновка, вблизи дома № 5 по ул. Русская	2020 - 2021	Установление ЗОУИТ в связи с размещением объекта не требуется
81.	Строительство здания школы	на 200 мест	с. Хватовка, г.о.г.Арзамас	2027	Установление ЗОУИТ в связи с размещением объекта не требуется
82.	Строительство учебного корпуса школы в д.Березовка	на 200 мест	д. Березовка, г.о.г.Арзамас	2029	Установление ЗОУИТ в связи с размещением объекта не требуется
83.	Строительство школы	на 200 мест	с. Водоватово, г.о.г.Арзамас	2036	Установление ЗОУИТ в связи с размещением объекта не требуется
84.	Строительство школы	на 150 мест	с. Слизнево, г.о.г.Арзамас	2035	Установление ЗОУИТ в связи с размещением объекта не требуется
85.	Строительство школы	на 550 мест	г. Богородск, Богородский МО	2032	Установление ЗОУИТ в связи с размещением объекта не требуется
86.	Строительство учебного корпуса начальных классов МБОУ «Школа №7»	на 200 мест	г. Богородск, Богородский МО	2035	Установление ЗОУИТ в связи с размещением объекта не требуется

№ п/п	Наименование объекта	Основные характеристики объекта	Местоположение объекта	Срок реализации	Зоны с особым условиями использования территории
87.	Строительство школы	на 1500 мест	г.о.г. Арзамас, ул.1 мая	2023-2024	Установление ЗОУИТ в связи с размещением объекта не требуется
88.	Строительство школы	на 1000 мест	ЖК Боталово-4, г.о.г. Бор	2022	Установление ЗОУИТ в связи с размещением объекта не требуется
89.	Строительство школы	на 1000 мест	г.о.г. Бор	2023-2024	Установление ЗОУИТ в связи с размещением объекта не требуется
90.	Строительство пристроя МБОУ СШ. №3	на 100 мест	г.о.г. Бор	2036	Установление ЗОУИТ в связи с размещением объекта не требуется
91.	Строительство нового здания МАОУ СШ№12	на 600 мест	г.о.г. Бор	2036	Установление ЗОУИТ в связи с размещением объекта не требуется
92.	Строительство корпуса начальной школы МБОУ "СШ№20"	на 400 мест	г.о.г. Дзержинск	2029	Установление ЗОУИТ в связи с размещением объекта не требуется
93.	Строительство здания школы	на 600 мест	г.о.г. Саров, МКР -22	2025	Установление ЗОУИТ в связи с размещением объекта не требуется
94.	Строительство здания начальной школы № 12	на 300. мест	г.о.г. Саров	2033	Установление ЗОУИТ в связи с размещением объекта не требуется
95.	Строительство школы	900 мест	г.о. Семеновский	2023	Установление ЗОУИТ в связи с размещением объекта не требуется
96.	Строительство школы	на 800 мест	п. Культура, Кстовского МО	2025	Установление ЗОУИТ в связи с размещением объекта не требуется
97.	Строительство пристроя к МОУ Новоликеевская СШ	на 300 мест	Кстовский МО	2025	Установление ЗОУИТ в связи с размещением объекта не требуется
98.	Строительство пристроя к МБОУ Афонинская СШ	на 180 мест	д.Афонино Кстовского МО	2025	Установление ЗОУИТ в связи с размещением объекта не требуется
99.	Строительство школы	на 1100 мест	Кстовский МО, ЖК "Академический" д. Афоново,	2032	Установление ЗОУИТ в связи с размещением объекта не требуется
100.	Строительство школы	на 675 мест	Кстовский МО, ЖК "Анкудиновский парк", д.Анкудиновка,	2024	Установление ЗОУИТ в связи с размещением объекта не требуется

№ п/п	Наименование объекта	Основные характеристики объекта	Местоположение объекта	Срок реализации	Зоны с особым условиями использования территории
101.	Строительство школы	на 1225 мест	с. Большая Ельня, Кстовский МО	2022	Установление ЗОУИТ в связи с размещением объекта не требуется
102.	Строительство нового здания школы	на 100 мест	с.Ризоватово, Починковский МО	2026	Установление ЗОУИТ в связи с размещением объекта не требуется
103.	Строительство нового здания школы	на 100 мест	с.Байково, Починковский МО	2029	Установление ЗОУИТ в связи с размещением объекта не требуется
104.	Строительство нового здания школы	на 600 мест	с. Спасское, Спасский МО	2034	Установление ЗОУИТ в связи с размещением объекта не требуется
105.	Строительство нового здания школы №1	на 450 мест	г.Урень, Уренский МО	2031	Установление ЗОУИТ в связи с размещением объекта не требуется
106.	Строительство здания начальной школы на 400 мест МБОУ Шарангская СШ	на 400 мест	р.п. Шаранга, Шарангский МО	2029	Установление ЗОУИТ в связи с размещением объекта не требуется
107.	Строительство общеобразовательной школы на 180 мест в п. Красный Бор	на 180 мест	п. Красный Бор, Шатковский МО	2036	Установление ЗОУИТ в связи с размещением объекта не требуется
108.	Строительство общеобразовательной школы на 1500 мест в посёлке Дубёнки Приокского района г.о.г. Нижнего Новгорода	на 1500 мест	г.о.г.Нижний Новгород, Приокский район, в районе пос. Дубенки (участок №4)	2023	Установление ЗОУИТ в связи с размещением объекта не требуется
109.	Строительство школы	на 825 мест	г.о.г. Нижний Новгород, ул. Украинская	2023	Установление ЗОУИТ в связи с размещением объекта не требуется
110.	Строительство школы	на 800 мест	г.о.г. Нижний Новгород, ЖК "Белый город", Советский район,	2035	Установление ЗОУИТ в связи с размещением объекта не требуется
111.	Строительство	на 800 мест	г.о.г. Нижний	2023	Установление ЗОУИТ в связи с размещением

№ п/п	Наименование объекта	Основные характеристики объекта	Местоположение объекта	Срок реализации	Зоны с особым условиями использования территории
	общеобразовательной школы на 800 мест в районе деревни Кузнечиха Советского района г.о.г. Нижнего Новгорода		Новгород, Советский район, в районе деревни Кузнечиха		объекта не требуется
112.	Строительство школы	на 1100 мест	г.о.г. Нижний Новгород, ЖК "Торпедо". Автозаводский район,	2028	Установление ЗОУИТ в связи с размещением объекта не требуется
113.	Строительство пристроя к зданию МБОУ СОШ №55	на 525 мест	г.о.г. Нижний Новгород, Канавинский район,	2036	Установление ЗОУИТ в связи с размещением объекта не требуется
114.	Строительство нового здания школы №51	на 780 мест	г.о.г. Нижний Новгород, Канавинский район	2035	Установление ЗОУИТ в связи с размещением объекта не требуется
115.	Строительство корпуса школы МБОУ "Школа № 121"	на 825 мест	г.о.г. Нижний Новгород, Канавинский район	2034	Установление ЗОУИТ в связи с размещением объекта не требуется
116.	Строительство нового здания школы №167	на 825 мест	г.о.г. Нижний Новгород, Канавинский район	2035	Установление ЗОУИТ в связи с размещением объекта не требуется
117.	Строительство учебного корпуса школа МБОУ "Школа №97"	на 730 мест	г.о.г. Нижний Новгород, Ленинский район	2036	Установление ЗОУИТ в связи с размещением объекта не требуется
118.	Строительство корпуса школы МБОУ "Школа № 115"	на 1500 мест	г.о.г. Нижний Новгород, Московский район	2036	Установление ЗОУИТ в связи с размещением объекта не требуется
119.	Строительство пристроя к зданию школы МАОУ "Школа № 103"	на 500 мест	г.о.г. Нижний Новгород, Нижегородский район	2035	Установление ЗОУИТ в связи с размещением объекта не требуется
120.	Строительство здания	на 1500 мест	г.о.г. Нижний	2034	Установление ЗОУИТ в связи с размещением

№ п/п	Наименование объекта	Основные характеристики объекта	Местоположение объекта	Срок реализации	Зоны с особым условиями использования территории
	МБОУ "Гимназия №25 им.А.С.Пушкина"		Новгород, Советский, район		объекта не требуется
121.	Строительство школы	на 1600 мест	г.о.г.Нижний Новгород, В сторону ул. Народная Московского района	2035	Установление ЗОУИТ в связи с размещением объекта не требуется
122.	Строительство здания организации начального общего и среднего (полного) общего образования (№ 36 по генплану) ЖК «Новая Кузнечиха»	На 1225 мест	г.о.г. Нижний Новгород	2020-2022	Установление ЗОУИТ в связи с размещением объекта не требуется
123.	Устройство перехода между основным зданием МАОУ "Школа № 30 им. Л.Л. Антоновой" и физкультурно-оздоровительным комплексом	-	г.о.г. Нижний Новгород	2022	Установление ЗОУИТ в связи с размещением объекта не требуется
124.	Строительство блока начальной школы на 360 мест по ул. Свободы в г. Арзамас Нижегородской области	на 360 мест	г. Арзамас, ул. Свободы	2024-2025	Установление ЗОУИТ в связи с размещением объекта не требуется
125.	Новый корпус МАО «Школа №118 с УИОП» в г.Н.Новгороде	на 900 мест	г.о.г. Нижний Новгород, Московский район	2033	Установление ЗОУИТ в связи с размещением объекта не требуется
126.	Муниципальное автономное общеобразовательное учреждение Ямновская	Будут уточнены на дальнейших стадиях проектирования	Нижегородская область, с Ямново (Ямновский с.с.), Школьная ул, д. 18	2022	Установление ЗОУИТ в связи с размещением объекта не требуется

№ п/п	Наименование объекта	Основные характеристики объекта	Местоположение объекта	Срок реализации	Зоны с особым условиями использования территории
	основная школа (МАОУ Ямновская ОШ)				
127.	Реконструкция филиала МБОУ" Ивановская СОШ" Елизарьевская ООШ, Дивеевский МО, с. Елизарьево, ул. Прокеева, д.2а	Будут уточнены на дальнейших стадиях проектирования	Дивеевский МО, с. Елизарьево, ул. Прокеева, д.2а	2023-2027	Установление ЗОУИТ в связи с размещением объекта не требуется
128.	Строительство «Ведущей школы для одаренных детей в Нижегородской области»	Создание комплекса: Школа на 800 мест; пансион на 600 мест для круглогодичного пребывания с помещениями для преподавателей и сопутствующую спортивную инфраструктуру	г. Бор, ул. Перевоз, уч. 7 с кад. номером 52:19:0206055:23	2025	Установление ЗОУИТ в связи с размещением объекта не требуется
Коррекционные школы, центры, школы-интернаты, в т. ч. для обучающихся, нуждающихся в длительном лечении, для детей-сирот и пр.					
1.	Строительство регионального ресурсного центра по сопровождению образования детей с расстройством аутистического спектра	Будут уточнены на дальнейших стадиях проектирования	г.о.г. Нижний Новгород	2020-2022	Установление ЗОУИТ в связи с размещением объекта не требуется
Дошкольные общеобразовательные организации					
1.	Строительство здания дошкольной образовательной организации по адресу: Нижегородская область, Кстовский МО, д.	На 280 мест	Кстовский МО, д. Анкудиновка, вблизи дома № 5 по ул. Русская	2020-2021	Установление ЗОУИТ в связи с размещением объекта не требуется

№ п/п	Наименование объекта	Основные характеристики объекта	Местоположение объекта	Срок реализации	Зоны с особым условиями использования территории
	Анкудиновка, вблизи дома № 5 по ул. Русская				
2.	Строительство детского сада	на 280 мест	г.о.г. Нижний Новгород (№ 38 по генплану)	2020-2022	Установление ЗОУИТ в связи с размещением объекта не требуется
3.	Строительство детского сада	на 280 мест	г.о.г. Нижний Новгород (в районе Нижегородской сельскохозяйственной академии) в Приокском районе	2019-2021 2027	Установление ЗОУИТ в связи с размещением объекта не требуется
4.	Строительство детского сада	на 177 мест	г.о.г. Нижний Новгород, Ленинский район, ул. Глеба Успенского	2020-2022	Установление ЗОУИТ в связи с размещением объекта не требуется
5.	Строительство детского сада	на 320 мест	г.о.г. Нижний Новгород (№37 по генплану)	2020-2022	Установление ЗОУИТ в связи с размещением объекта не требуется
6.	Строительство детского сада	на 220 мест	г.о.г. Нижний Новгород (по ул. Генерала Зимины, у дома №40 в Канавинском районе)	2020-2022	Установление ЗОУИТ в связи с размещением объекта не требуется
7.	Строительство детского сада	на 162 мест	г.о.г. Нижний Новгород (по ул. Красноуральская в Автозаводском районе)	2020-2022	Установление ЗОУИТ в связи с размещением объекта не требуется
8.	Строительство детского сада	на 120 мест	г.о.г. Нижний Новгород (по ул. Куйбышева в Московском районе)	2020-2022	Установление ЗОУИТ в связи с размещением объекта не требуется

№ п/п	Наименование объекта	Основные характеристики объекта	Местоположение объекта	Срок реализации	Зоны с особым условиями использования территории
9.	Строительство детского сада	на 120 мест	г.о.г. Нижний Новгород (по ул. Молитовская в Ленинском районе)	2020-2022	Установление ЗОУИТ в связи с размещением объекта не требуется
10.	Строительство детского сада	на 320 мест	г.о.г. Нижний Новгород (по ул.Верховая в Приокском районе)	2020-2022	Установление ЗОУИТ в связи с размещением объекта не требуется
11.	Строительство детского сада	на 220 мест	г.о.г. Нижний Новгород (по ул.Есенина, 31, 35 в Канавинском районе)	2020-2022	Установление ЗОУИТ в связи с размещением объекта не требуется
12.	Строительство детского сада	на 240 мест	г.о.г. Бор (в микрорайоне Красногорка)	2020-2022	Установление ЗОУИТ в связи с размещением объекта не требуется
13.	Строительство пристроя к детскому саду №13 "Дельфинчик"	на 60 мест	г.о.г. Бор (микрорайон Прибрежный, д.12)	2020-2021	Установление ЗОУИТ в связи с размещением объекта не требуется
14.	Строительство детского сада	на 80 мест	г.Балахна, ул. Мазурова	2020-2022	Установление ЗОУИТ в связи с размещением объекта не требуется
15.	Строительство пристроя к детскому саду №34	на 100 мест	г.Арзамас	2020-2021	Установление ЗОУИТ в связи с размещением объекта не требуется
16.	Строительство детского сада	на 280 мест	г.Арзамас, 12 микрорайон	2022-2023	Установление ЗОУИТ в связи с размещением объекта не требуется
17.	Строительство детского сада	на 120 мест	г.о.г. Выкса, р.п. Виля, переулоч Школьный, участок №6	2020-2022	Установление ЗОУИТ в связи с размещением объекта не требуется
18.	Строительство детского сада	на 140 мест	Богородский МО, с.Каменки	2020-2022	Установление ЗОУИТ в связи с размещением объекта не требуется
19.	Строительство детского сада	на 140 мест	Богородский МО, д.Бурцево	2020-2022	Установление ЗОУИТ в связи с размещением объекта не требуется

№ п/п	Наименование объекта	Основные характеристики объекта	Местоположение объекта	Срок реализации	Зоны с особым условиями использования территории
			(52:24:0030001:7859)		
20.	Строительство детского сада	на 40 мест	г.о.г. Кулебаки, р.п. Велетьма	2020-2022	Установление ЗОУИТ в связи с размещением объекта не требуется
21.	Строительство детского сада	на 180 мест	г.Кстово, 8 микрорайон	2020-2022	Установление ЗОУИТ в связи с размещением объекта не требуется
22.	Строительство детского сада	на 80 мест	г.о.г. Арзамас, р.п.Выездное, ул. Пушкарка, д.93а	2020-2022	Установление ЗОУИТ в связи с размещением объекта не требуется
23.	Строительство детского сада	на 240 мест	р.п. Ковернино	2026	Установление ЗОУИТ в связи с размещением объекта не требуется
24.	Строительство детского дошкольного образовательного учреждения на 240 мест, расположенного по адресу: Нижегородская область, Кстовский МО, с. Большая Ельня	на 240 мест	Кстовский МО, с. Большая Ельня	2022-2023	Установление ЗОУИТ в связи с размещением объекта не требуется
25.	Строительство детского дошкольного учреждения	на 230 мест	г.о.г. Нижний Новгород, в границах улицы Украинская, Комсомольское шоссе в Канавинском районе	2023	Установление ЗОУИТ в связи с размещением объекта не требуется
26.	Муниципальное автономное общеобразовательное учреждение Ямновский детский сад «Василек» (МАДОУ Ямновский д/с «Василек»)	Будут уточнены на дальнейших стадиях проектирования	г.о.г. Бор, село Ямново (Ямновский с/с), Школьная ул., д. 16	2022	Установление ЗОУИТ в связи с размещением объекта не требуется

№ п/п	Наименование объекта	Основные характеристики объекта	Местоположение объекта	Срок реализации	Зоны с особым условиями использования территории
27.	Детский сад на 240 мест в микрорайоне «Галанино» г. Городца Нижегородской области	240	Городецкий МО, микрорайон «Галанино» г. Городца	2023-2025	Установление ЗОУИТ в связи с размещением объекта не требуется
28.	Строительство ДОУ в ЖК "Цветы 2" в Советском районе	320	г.о.г. Нижний Новгород, Первоцветная улица, 8к1	2025-2027	Установление ЗОУИТ в связи с размещением объекта не требуется
29.	Строительство ДОУ ЖК "Зенит" в Советском районе г.о.г. Н.Новгорода	Будут уточнены на дальнейших стадиях проектирования	городской округ г.о.г. Нижний Новгород, Советский район (микрорайон "Зенит")	2025-2027	Установление ЗОУИТ в связи с размещением объекта не требуется
30.	Детское дошкольное учреждение по ул. Деревообделочная, 2 в Ленинском районе г.о.г. Н.Новгорода	Будут уточнены на дальнейших стадиях проектирования	г.о.г. Нижний Новгород, Ленинском районе, ул. Деревообделочная, 2	2025-2027	Установление ЗОУИТ в связи с размещением объекта не требуется
31.	Строительство ДОУ ЖК "Маршал Град" в Советском районе г.о.г. Н.Новгорода	Будут уточнены на дальнейших стадиях проектирования	г.о.г. Нижний Новгород, Советский район, ул. Студенческая	2025-2027	Установление ЗОУИТ в связи с размещением объекта не требуется
32.	Строительство ДОУ ЖК "Торпедо" в Автозаводском районе г.о.г. Н. Новгорода	Будут уточнены на дальнейших стадиях проектирования	г.о.г. Нижний Новгород, Автозаводский район (микрорайон "Торпедо")	2025-2027	Установление ЗОУИТ в связи с размещением объекта не требуется
33.	Строительство ДОУ по ул. Ванеева, у дома №221 в Советском районе г.о.г.Н.Новгорода	Будут уточнены на дальнейших стадиях проектирования	г.о.г. Нижний Новгород, Советский район, ул. Ванеева	2025-2027	Установление ЗОУИТ в связи с размещением объекта не требуется
34.	Строительство ДОУ по ул.Янки Купалы, д.29 в	Будут уточнены на дальнейших стадиях	г.о.г. Нижний Новгород,	2025-2027	Установление ЗОУИТ в связи с размещением объекта не требуется

№ п/п	Наименование объекта	Основные характеристики объекта	Местоположение объекта	Срок реализации	Зоны с особыми условиями использования территории
	Автозаводском районе г.о.г.Н.Новгорода	проектирования	Автозаводский район, ул. Янки Купалы		
35.	Строительство детского сада на 140 мест на территории жилищной застройки ЖК «Красная поляна» около д. Афонино, Кстовского МО	140	Кстовский МО, д. Афонино, ул. Красная Поляна	2025-2027	Установление ЗОУИТ в связи с размещением объекта не требуется
36.	Строительство детского сада на 240 мест в д. Крутая Кстовского МО	240	Кстовский МО, д. Крутая	2025-2027	Установление ЗОУИТ в связи с размещением объекта не требуется
37.	Строительство детского сада на 280 мест в ЖК "Анкудиновский парк", д.Анкудиновка Кстовского МО (добавлен на 675 мест)	675	Кстовский МО, д. Анкудиновка	2025-2027	Установление ЗОУИТ в связи с размещением объекта не требуется
38.	Строительство детского сада на 150 мест в с.п. Селекционной станции, Кстовского МО	150	Кстовский МО, с.п. Селекционная станция	2025-2027	Установление ЗОУИТ в связи с размещением объекта не требуется

2.6. ОБЪЕКТЫ ЗДРАВООХРАНЕНИЯ

№ п/п	Наименование объекта	Основные характеристики объекта	Местоположение объекта	Срок реализации	Зоны с особыми условиями использования территории
Специализированные объекты высокотехнологичной медицинской помощи, в т. ч. перинатальный центр, диспансеры, психиатрические больницы, диагностический центр и пр.					
1.	Строительство семейного медицинского центра	Будут уточнены на дальнейших стадиях проектирования	г.о.г. Нижний Новгород IT парк «Анкудиновка»	2025	Установление ЗОУИТ в связи с размещением объекта не требуется

№ п/п	Наименование объекта	Основные характеристики объекта	Местоположение объекта	Срок реализации	Зоны с особыми условиями использования территории
2.	Строительство «Областного онкологического центра Нижегородской области»	Будут уточнены на дальнейших стадиях проектирования	г.о.г. Нижний Новгород	2026	Установление ЗОУИТ в связи с размещением объекта не требуется
3.	Строительство «Центра онкологии, гематологии и иммунологии «Нижегородской областной детской клинической больницы»	Будут уточнены на дальнейших стадиях проектирования	г.о.г. Нижний Новгород	2026	Установление ЗОУИТ в связи с размещением объекта не требуется
4.	Строительство противотуберкулезного диспансера в г.Арзамас	Будут уточнены на дальнейших стадиях проектирования	г.о.г. Арзамас	2026	Установление ЗОУИТ в связи с размещением объекта не требуется
Учреждения здравоохранения					
1.	Реконструкция ГБУЗ НО «Дивеевская ЦРБ»	Будут уточнены на дальнейших стадиях проектирования	Дивеевский МО, с. Дивеево, ул. Космонавтов, д. 1а	2025	Установление ЗОУИТ в связи с размещением объекта не требуется
2.	Строительство ФАП в с.Беляйково, Вачского МО (ГБУЗ НО "Вачская центральная районная больница")	Будут уточнены на дальнейших стадиях проектирования	Вачский МО, село Беляйково, ул.Молодежная, земельный участок 2В	2022	Установление ЗОУИТ в связи с размещением объекта не требуется
3.	Строительство ФАП в с.Туркуши, Ардатовского МО (ГБУЗ НО «Ардатовская центральная районная больница»)	Будут уточнены на дальнейших стадиях проектирования	Ардатовский МО, с.Туркуши, ул.Школьная, 2	2022	Установление ЗОУИТ в связи с размещением объекта не требуется
4.	Строительство ФАП в с.Кирилловка, г.о.г. Арзамас (ГБУЗ НО "Арзамасская районная больница")	Будут уточнены на дальнейших стадиях проектирования	г.о.г. Арзамас, с Кирилловка, ул.9 Мая, уч 28/1	2022	Установление ЗОУИТ в связи с размещением объекта не требуется

№ п/п	Наименование объекта	Основные характеристики объекта	Местоположение объекта	Срок реализации	Зоны с особыми условиями использования территории
5.	Строительство ФАП в с.Илларионова, Большеболдинского МО (ГБУЗ НО "Большеболдинская центральная районная больница")	Будут уточнены на дальнейших стадиях проектирования	Большеболдинский МО, с.Илларионово, ул.Советская	2022	Установление ЗОУИТ в связи с размещением объекта не требуется
6.	Строительство ОВОП р.п. Смолино, Володарского МО (ГБУЗ НО "Володарская центральная районная больница" Смолинская врачебная амбулатория)	Будут уточнены на дальнейших стадиях проектирования	Володарский МО, городское поселение рабочий поселок Смолино, ул 1 Мая, земельный участок 11	2022	Установление ЗОУИТ в связи с размещением объекта не требуется
7.	Строительство ФАП с.Сомовка, Воротынского МО (ГБУЗ НО "Воротынская центральная районная больница")	Будут уточнены на дальнейших стадиях проектирования	г.о. Воротынский, с. Сомовка, пер. Кузнечный, земельный участок 5	2022	Установление ЗОУИТ в связи с размещением объекта не требуется
8.	Строительство ФАП в д.Бараново, Воскресенского МО (ГБУЗ НО "Воскресенская центральная районная больница")	Будут уточнены на дальнейших стадиях проектирования	Воскресенский МО, сельское поселение Владимирский сельсовет, д.Бараново, ул.Московская, д.31	2022	Установление ЗОУИТ в связи с размещением объекта не требуется
9.	Строительство ФАП в с. Ананье, Княгининского МО (ГБУЗ НО "Княгининская центральная районная больница")	Будут уточнены на дальнейших стадиях проектирования	Княгининский МО, с. Ананье, ул.Малкина, д. 20А	2022	Установление ЗОУИТ в связи с размещением объекта не требуется
10.	Строительство ФАП с.	Будут уточнены на	Ковернинский МО,	2022	Установление ЗОУИТ в связи с размещением

№ п/п	Наименование объекта	Основные характеристики объекта	Местоположение объекта	Срок реализации	Зоны с особыми условиями использования территории
	Хохлома, Ковернинского муниципального округа (ГБУЗ НО "Ковернинская центральная районная больница")	дальнейших стадиях проектирования	сельское поселение Хохломский сельсовет, с.Хохлома, ул.Набережная, земельный участок 6Д		объекта не требуется
11.	Строительство ФАП в д. Горицы, г.о.г. Навашино (ГБУЗ НО "Навашинская центральная районная больница)	Будут уточнены на дальнейших стадиях проектирования	г.о.Навашинский, д.Горицы, ул.Заречная, здание 28А	2022	Установление ЗОУИТ в связи с размещением объекта не требуется
12.	Строительство ФАП в с.Кошелиха, г.о.г.Первомайск (ГБУЗ НО "Первомайская центральная районная больница")	Будут уточнены на дальнейших стадиях проектирования	г.о.г. Первомайск, с Кошелиха, ул.Пролетарская в 20 метрах юго-западнее дома 34	2022	Установление ЗОУИТ в связи с размещением объекта не требуется
13.	Строительство ФАП в с.Успенское, г.о.г.Семенов (ГБУЗ НО "Семеновская центральная районная больница")	Будут уточнены на дальнейших стадиях проектирования	г.о.Семеновский, с. Успенское, д.1А	2022	Установление ЗОУИТ в связи с размещением объекта не требуется
14.	Строительство ФАП в д. Дресвищи, г.о.Сокольский (ГБУЗ НО "Сокольская центральная районная больница")	Будут уточнены на дальнейших стадиях проектирования	городской токруг Сокольский, д.Дресвищи, ул.Парковая, 3	2022	Установление ЗОУИТ в связи с размещением объекта не требуется
15.	Строительство ФАП в с.Бараново, Сосновского МО (ГБУЗ НО "Сосновская центральная районная больница")	Будут уточнены на дальнейших стадиях проектирования	Сосновский МО, с. Бараново, ул.Молодежная, участок 23 А	2022	Установление ЗОУИТ в связи с размещением объекта не требуется

№ п/п	Наименование объекта	Основные характеристики объекта	Местоположение объекта	Срок реализации	Зоны с особыми условиями использования территории
16.	Строительство ФАП в с.Вазьянка, Спасского МО (ГБУЗ НО "Спасская центральная районная больница")	Будут уточнены на дальнейших стадиях проектирования	Спасский МО, сельское поселение Вазьянский сельсовет, с.Вазьянка, 60 метров на запад от дома 43А по ул. Мира	2022	Установление ЗОУИТ в связи с размещением объекта не требуется
17.	Строительство ФАП в п.Шерстки, Тоншаевского муниципального округа (ГБУЗ НО "Тоншаевская центральная районная больница")	Будут уточнены на дальнейших стадиях проектирования	Тоншаевский МО, п.Шерстки, ул.Клубная, д.2В	2022	Установление ЗОУИТ в связи с размещением объекта не требуется
18.	Строительство ФАП в с.Чембилей, Краснооктябрьского МО (ГБУЗ НО "Уразовская центральная районная больница")	Будут уточнены на дальнейших стадиях проектирования	Краснооктябрьский МО, с. Чембилей, ул.Школьная, участок 2Е	2022	Установление ЗОУИТ в связи с размещением объекта не требуется
19.	Строительство ФАП в д.Тулага, Уренского МО (ГБУЗ НО "Уренская центральная районная больница")	Будут уточнены на дальнейших стадиях проектирования	Уренский МО, д. Тулага, ул. Комсомольская, между д. 13 и д. 14	2022	Установление ЗОУИТ в связи с размещением объекта не требуется
20.	Строительство ФАП в д.Кузнецово, г.о.г.Чкаловск (ГБУЗ НО "Чкаловская центральная районная больница")	Будут уточнены на дальнейших стадиях проектирования	г.о.г. Чкаловск, д. Кузнецово, рядом с домом № 2 по ул. Алексеева	2022	Установление ЗОУИТ в связи с размещением объекта не требуется
21.	Строительство ФАП в с.Роженцово, Шарангского МО (ГБУЗ НО	Будут уточнены на дальнейших стадиях проектирования	Шарангский МО, сельское поселение Роженцовский	2022	Установление ЗОУИТ в связи с размещением объекта не требуется

№ п/п	Наименование объекта	Основные характеристики объекта	Местоположение объекта	Срок реализации	Зоны с особыми условиями использования территории
	"Шарангская центральная районная больница")		сельский совет, село Роженцово, улица Учительская, земельный участок 14а		
22.	Строительство ФАП в с.Вечкусово, Шатковского МО (ГБУЗ НО "Шатковская центральная районная больница")	Будут уточнены на дальнейших стадиях проектирования	Шатковский МО, с.Вечкусово, ул.Морозенка, земельный участок 22а (52:50:0040011:467)	2022	Установление ЗОУИТ в связи с размещением объекта не требуется
23.	Строительство детской поликлиники (на 500 посещений в смену) в г.Кстово (ГБУЗ НО «Кстовская центральная районная больница»)	на 500 посещений в смену	Кстовский МО, г. Кстово	2022-2025	Установление ЗОУИТ в связи с размещением объекта не требуется
24.	Строительство взрослой поликлиники (на 250 посещений в смену) в п.Новинки Приокского района г.о.г. Нижний Новгород (ГБУЗ НО "Городская поликлиника № 1 Приокского района г.о.г. Нижнего Новгорода")	на 250 посещений в смену	г.о.г. Нижний Новгород, п. Новинки	2022-2024	Установление ЗОУИТ в связи с размещением объекта не требуется
25.	Строительство ФАП в д.Шумилово, Богородского муниципального округа (ГБУЗ НО "Богородская центральная районная больница")	Будут уточнены на дальнейших стадиях проектирования	Богородский МО, д.Шумилово	2022	Установление ЗОУИТ в связи с размещением объекта не требуется

№ п/п	Наименование объекта	Основные характеристики объекта	Местоположение объекта	Срок реализации	Зоны с особыми условиями использования территории
26.	Строительство ФАП в п.Комсомольский, Богородского муниципального округа (ГБУЗ НО «Богородская центральная районная больница»)	Будут уточнены на дальнейших стадиях проектирования	Богородский МО, п.Комсомольский	2022	Установление ЗОУИТ в связи с размещением объекта не требуется
27.	Строительство ФАП в д.Горки, Варнавинского муниципального округа (ГБУЗ НО «Варнавинская центральная районная больница»)	Будут уточнены на дальнейших стадиях проектирования	Варнавинский МО, с. Горки, 25 м на запад от дома 1а по ул. Молодежной	2022	Установление ЗОУИТ в связи с размещением объекта не требуется
28.	Строительство ФАП в с. Личадеево, Ардатовского МО (ГБУЗ НО "Ардатовская центральная районная больница")	Будут уточнены на дальнейших стадиях проектирования	Ардатовский МО, с.Личадеево	2022	Установление ЗОУИТ в связи с размещением объекта не требуется
29.	Строительство ФАП в с. Кондрыкино, Большеболдинского МО (ГБУЗ НО "Большеболдинская центральная районная больница")	Будут уточнены на дальнейших стадиях проектирования	Большеболдинский МО, с.Кондрыкино	2022	Установление ЗОУИТ в связи с размещением объекта не требуется
30.	Строительство ФАП в с. Борнуково, Бутурлинского муниципального округа (ГБУЗ НО "Бутурлинская центральная районная больница")	Будут уточнены на дальнейших стадиях проектирования	Бутурлинский МО, с.Борнуково	2022	Установление ЗОУИТ в связи с размещением объекта не требуется
31.	Строительство ФАП в с.	Будут уточнены на	Варнавинский МО,	2022	Установление ЗОУИТ в связи с размещением

№ п/п	Наименование объекта	Основные характеристики объекта	Местоположение объекта	Срок реализации	Зоны с особыми условиями использования территории
	Макарий, Варнавинского МО (ГБУЗ НО "Варнавинская центральная районная больница")	дальнейших стадиях проектирования	с.Макарий		объекта не требуется
32.	Строительство ФАП в с. Польцо, Вачского МО (ГБУЗ НО "Вачская центральная районная больница")	Будут уточнены на дальнейших стадиях проектирования	Вачский МО, с.Польцо	2022	Установление ЗОУИТ в связи с размещением объекта не требуется
33.	Строительство ФАП в с. Стрелица, Ветлужского МО (ГБУЗ НО "Ветлужская центральная районная больница им. доктора Гусева П.Ф.")	Будут уточнены на дальнейших стадиях проектирования	Ветлужский МО, с. Стрелица	2022	Установление ЗОУИТ в связи с размещением объекта не требуется
34.	Строительство ФАП в п. Красная Горка, Володарского МО (ГБУЗ НО "Володарская центральная районная больница")	Будут уточнены на дальнейших стадиях проектирования	Володарский МО, п. Красная Горка	2022	Установление ЗОУИТ в связи с размещением объекта не требуется
35.	Строительство ОВОП в р.п. Центральный, Володарского МО (ГБУЗ НО "Володарская центральная районная больница")	Будут уточнены на дальнейших стадиях проектирования	Володарский МО, р.п. Центральный	2022	Установление ЗОУИТ в связи с размещением объекта не требуется
36.	Строительство ФАП в д.Асташиха, Воскресенского МО (ГБУЗ НО "Воскресенская	Будут уточнены на дальнейших стадиях проектирования	Воскресенский МО, д. Асташиха	2022	Установление ЗОУИТ в связи с размещением объекта не требуется

№ п/п	Наименование объекта	Основные характеристики объекта	Местоположение объекта	Срок реализации	Зоны с особыми условиями использования территории
	центральная районная больница")				
37.	Строительство ОВОП в п. Бабушкино, г.о.г. Дзержинск (ГБУЗ НО "Городская больница №2 г. Дзержинска")	Будут уточнены на дальнейших стадиях проектирования	г.о.г. Дзержинск, п. Бабушкино	2022	Установление ЗОУИТ в связи с размещением объекта не требуется
38.	Строительство ФАП в с. Румянцево, Дальнеконстантиновского МО (ГБУЗ НО "Дальнеконстантиновская центральная районная больница")	Будут уточнены на дальнейших стадиях проектирования	Дальнеконстантиновский МО, с. Румянцево	2022	Установление ЗОУИТ в связи с размещением объекта не требуется
39.	Строительство ФАП в с. Шишковердь, Княгининского МО (ГБУЗ НО "Княгининская центральная районная больница")	Будут уточнены на дальнейших стадиях проектирования	Княгининский МО, с. Шишковердь	2022	Установление ЗОУИТ в связи с размещением объекта не требуется
40.	Строительство ФАП в д. Малое Окулово, г.о. Навашинский (ГБУЗ НО "Навашинская центральная районная больница")	Будут уточнены на дальнейших стадиях проектирования	г.о. Навашинский, д. Малое Окулово, ул. Полевая, здание 1А	2022	Установление ЗОУИТ в связи с размещением объекта не требуется
41.	Строительство ФАП в д. Рогово, г.о. Навашинский (ГБУЗ НО "Навашинская центральная районная больница")	Будут уточнены на дальнейших стадиях проектирования	г.о. Навашинский, д. Рогово, ул.Школьная, здание 117А	2022	Установление ЗОУИТ в связи с размещением объекта не требуется
42.	Строительство ФАП в с. Нелей, г.о.г. Первомайск	Будут уточнены на дальнейших стадиях	г.о.г. Первомайск, с. Нелей	2022	Установление ЗОУИТ в связи с размещением объекта не требуется

№ п/п	Наименование объекта	Основные характеристики объекта	Местоположение объекта	Срок реализации	Зоны с особыми условиями использования территории
	(ГБУЗ НО "Первомайская центральная районная больница")	проектирования			
43.	Строительство ФАП в д. Каменка, г.о. Перевозский (ГБУЗ НО "Перевозская центральная районная больница")	Будут уточнены на дальнейших стадиях проектирования	г.о. Перевозский, д. Каменка	2022	Установление ЗОУИТ в связи с размещением объекта не требуется
44.	Строительство ФАП в с. Грибаново, Сергачского МО (ГБУЗ НО "Сергачская центральная районная больница")	Будут уточнены на дальнейших стадиях проектирования	Сергачский МО, с. Грибаново	2022	Установление ЗОУИТ в связи с размещением объекта не требуется
45.	Строительство ФАП в п. Летняя База, г.о. Сокольский (ГБУЗ НО "Сокольская центральная районная больница")	Будут уточнены на дальнейших стадиях проектирования	г.о. Сокольский, п. Летняя База	2022	Установление ЗОУИТ в связи с размещением объекта не требуется
46.	Строительство ФАП в с. Лесуново, Сосновского МО (ГБУЗ НО "Сосновская центральная районная больница")	Будут уточнены на дальнейших стадиях проектирования	Сосновский МО, с. Лесуново	2022	Установление ЗОУИТ в связи с размещением объекта не требуется
47.	Строительство ФАП в д. Старое Дружково, Спасского МО (ГБУЗ НО "Спасская центральная районная больница")	Будут уточнены на дальнейших стадиях проектирования	Спасский МО, д. Старое Дружково	2022	Установление ЗОУИТ в связи с размещением объекта не требуется
48.	Строительство ФАП в д. Березята, Тоншаевского МО (ГБУЗ НО "Тоншаевская центральная	Будут уточнены на дальнейших стадиях проектирования	Тоншаевский МО, д. Березята	2022	Установление ЗОУИТ в связи с размещением объекта не требуется

№ п/п	Наименование объекта	Основные характеристики объекта	Местоположение объекта	Срок реализации	Зоны с особыми условиями использования территории
	районная больница")				
49.	Строительство ФАП в д. Пошатово, Краснооктябрьского МО (ГБУЗ НО "Уразовская центральная районная больница")	Будут уточнены на дальнейших стадиях проектирования	Краснооктябрьский МО, д. Пошатово	2022	Установление ЗОУИТ в связи с размещением объекта не требуется
50.	Строительство ФАП в с. Темта, Уренского муниципального округа (ГБУЗ НО "Уренская центральная районная больница")	Будут уточнены на дальнейших стадиях проектирования	Уренский МО, с. Темта	2022	Установление ЗОУИТ в связи с размещением объекта не требуется
51.	Строительство ФАП в с. Чистое, г.о.г. Чкаловск (ГБУЗ НО "Чкаловская центральная районная больница")	Будут уточнены на дальнейших стадиях проектирования	г.о.г. Чкаловск, с. Чистое	2022	Установление ЗОУИТ в связи с размещением объекта не требуется
52.	Строительство ФАП в д. Большая Александровка, Пильнинского МО (ГБУЗ НО "Пильнинская центральная районная больница")	Будут уточнены на дальнейших стадиях проектирования	Пильнинский МО, д. Большая Александровка	2022	Установление ЗОУИТ в связи с размещением объекта не требуется
53.	Строительство ФАП в д.Зубово, г.о. Семеновский (ГБУЗ НО "Семеновская центральная районная больница")	Будут уточнены на дальнейших стадиях проектирования	г.о. Семеновский, д.Зубово	2022	Установление ЗОУИТ в связи с размещением объекта не требуется
55.	Строительство ФАП в с. Княжиха, Пильнинского МО (ГБУЗ НО	Будут уточнены на дальнейших стадиях проектирования	Пильнинский МО, с. Княжиха	2023	Установление ЗОУИТ в связи с размещением объекта не требуется

№ п/п	Наименование объекта	Основные характеристики объекта	Местоположение объекта	Срок реализации	Зоны с особыми условиями использования территории
	"Пильнинская центральная районная больница")				
56.	Строительство ФАП в с. Кузятново, Ардатовского МО (ГБУЗ НО "Ардатовская центральная районная больница")	Будут уточнены на дальнейших стадиях проектирования	Ардатовский МО, с.Кузятново	2023	Установление ЗОУИТ в связи с размещением объекта не требуется
57.	Строительство ФАП в п. Большеорловское, г.о.г. Бор (ГБУЗ НО "Борская центральная районная больница")	Будут уточнены на дальнейших стадиях проектирования	г.о.г. Бор, п. Большеорловское	2023	Установление ЗОУИТ в связи с размещением объекта не требуется
58.	Строительство ФАП в с. Крутец, Бутурлинского муниципального округа (ГБУЗ НО "Бутурлинская центральная районная больница")	Будут уточнены на дальнейших стадиях проектирования	Бутурлинский МО, с.Крутец	2023	Установление ЗОУИТ в связи с размещением объекта не требуется
59.	Строительство ФАП в с. Епифаново, Вачского МО (ГБУЗ НО "Вачская центральная районная больница")	Будут уточнены на дальнейших стадиях проектирования	Вачский МО, с. Епифаново	2023	Установление ЗОУИТ в связи с размещением объекта не требуется
60.	Строительство ФАП в д. Скрябино, Ветлужского МО (ГБУЗ НО "Ветлужская центральная районная больница им. доктора Гусева П.Ф.")	Будут уточнены на дальнейших стадиях проектирования	Ветлужский МО, с.Скрябино	2023	Установление ЗОУИТ в связи с размещением объекта не требуется
61.	Строительство ФАП в д. Русениха, Воскресенского МО	Будут уточнены на дальнейших стадиях проектирования	Воскресенский МО, д. Русениха	2023	Установление ЗОУИТ в связи с размещением объекта не требуется

№ п/п	Наименование объекта	Основные характеристики объекта	Местоположение объекта	Срок реализации	Зоны с особыми условиями использования территории
62.	Строительство ФАП в р.п. Первомайский, Городецкого МО (ГБУЗ НО "Городецкая центральная районная больница")	Будут уточнены на дальнейших стадиях проектирования	Городецкий МО, р.п. Первомайский	2023	Установление ЗОУИТ в связи с размещением объекта не требуется
63.	Строительство ОВОП в с. Строчково, Городецкого МО (ГБУЗ НО "Городецкая центральная районная больница")	Будут уточнены на дальнейших стадиях проектирования	Городецкий МО, с.Строчково	2023	Установление ЗОУИТ в связи с размещением объекта не требуется
64.	Строительство ФАП в п. Дубрава, Дальнеконстантиновского МО (ГБУЗ НО "Дальнеконстантиновская центральная районная больница")	Будут уточнены на дальнейших стадиях проектирования	Дальнеконстантиновский МО, п. Дубрава	2023	Установление ЗОУИТ в связи с размещением объекта не требуется
65.	Строительство ФАП в д. Бубенки, Княгининского МО (ГБУЗ НО "Княгининская центральная районная больница")	Будут уточнены на дальнейших стадиях проектирования	Княгининский МО, д. Бубенки	2023	Установление ЗОУИТ в связи с размещением объекта не требуется
66.	Строительство ФАП в с. Егорьевское, Княгининского МО (ГБУЗ НО "Княгининская центральная районная больница")	Будут уточнены на дальнейших стадиях проектирования	Княгининский МО, с. Егорьевское	2023	Установление ЗОУИТ в связи с размещением объекта не требуется
67.	Строительство ФАП в с. Белбаз, Ковернинского	Будут уточнены на дальнейших стадиях	Ковернинский МО, с.Белбаз	2023	Установление ЗОУИТ в связи с размещением объекта не требуется

№ п/п	Наименование объекта	Основные характеристики объекта	Местоположение объекта	Срок реализации	Зоны с особыми условиями использования территории
	МО (ГБУЗ НО "Ковернинская центральная районная больница")	проектирования			
68.	Строительство ФАП в п. Молочная Ферма, г.о.г. Кулебаки (ГБУЗ НО "Кулебакская центральная районная больница")	Будут уточнены на дальнейших стадиях проектирования	г.о.г. Кулебаки, п. Молочная Ферма	2023	Установление ЗОУИТ в связи с размещением объекта не требуется
69.	Строительство ФАП в с. Просек, Лысковского муниципального округа (ГБУЗ НО "Лысковская центральная районная больница")	Будут уточнены на дальнейших стадиях проектирования	Лысковский МО, с.Просек	2023	Установление ЗОУИТ в связи с размещением объекта не требуется
70.	Строительство ФАП в п. Теша, г.о Навашинский (ГБУЗ НО "Навашинская центральная районная больница")	Будут уточнены на дальнейших стадиях проектирования	г.о Навашинский, п.Теша, ул.Первомайская, здание 1А	2023	Установление ЗОУИТ в связи с размещением объекта не требуется
71.	Строительство ФАП в д. Салавирь, г.о. Навашинский (ГБУЗ НО "Навашинская центральная районная больница")	Будут уточнены на дальнейших стадиях проектирования	г.о. Навашинский, д.Салавирь, ул.Советская, здание 140А;	2023	Установление ЗОУИТ в связи с размещением объекта не требуется
72.	Строительство ОВОП в с. Поздняково, г.о. Навашинский (ГБУЗ НО "Навашинская центральная районная больница")	Будут уточнены на дальнейших стадиях проектирования	г.о. Навашинский, д. Поздняково, ул.Богатова, здание 2	2023	Установление ЗОУИТ в связи с размещением объекта не требуется
73.	Строительство ФАП в с. Николаевка, г.о.г	Будут уточнены на дальнейших стадиях	г.о.г. Первомайск, с.Николаевка	2023	Установление ЗОУИТ в связи с размещением объекта не требуется

№ п/п	Наименование объекта	Основные характеристики объекта	Местоположение объекта	Срок реализации	Зоны с особыми условиями использования территории
	Первомайск (ГБУЗ НО "Первомайская центральная районная больница")	проектирования			
74.	Строительство ФАП в с. Пожарки, Сергачского МО (ГБУЗ НО "Сергачская центральная районная больница")	Будут уточнены на дальнейших стадиях проектирования	Сергачский МО, с.Пожарки	2023	Установление ЗОУИТ в связи с размещением объекта не требуется
75.	Строительство ФАП в с. Рогожка, Сеченовского МО (ГБУЗ НО "Сеченовская центральная районная больница")	Будут уточнены на дальнейших стадиях проектирования	Сеченовский МО, с.Рогожка	2023	Установление ЗОУИТ в связи с размещением объекта не требуется
76.	Строительство ФАП в д. Заболотное, г.о. Сокольский (ГБУЗ НО "Сокольская центральная районная больница")	Будут уточнены на дальнейших стадиях проектирования	г.о. Сокольский, д.Заболотное	2023	Установление ЗОУИТ в связи с размещением объекта не требуется
77.	Строительство ФАП в с. Масловка, Спасского МО (ГБУЗ НО "Спасская центральная районная больница")	Будут уточнены на дальнейших стадиях проектирования	Спасский МО, с.Масловка	2023	Установление ЗОУИТ в связи с размещением объекта не требуется
78.	Строительство ФАП в д. Ширта, Тоншаевского муниципального округа (ГБУЗ НО "Тоншаевская центральная районная больница")	Будут уточнены на дальнейших стадиях проектирования	Тоншаевский МО, д.Ширта	2023	Установление ЗОУИТ в связи с размещением объекта не требуется
79.	Строительство ФАП в д. Большой Терсень,	Будут уточнены на дальнейших стадиях	Уренский МО, д.Большой Терсень	2023	Установление ЗОУИТ в связи с размещением объекта не требуется

№ п/п	Наименование объекта	Основные характеристики объекта	Местоположение объекта	Срок реализации	Зоны с особыми условиями использования территории
	Уренского муниципального округа (ГБУЗ НО "Уренская центральная районная больница")	проектирования			
80.	Строительство ФАП в с. Вершилово, г.о.г. Чкаловск (ГБУЗ НО "Чкаловская центральная районная больница")	Будут уточнены на дальнейших стадиях проектирования	г.о.г. Чкаловск, с. Вершилово	2023	Установление ЗОУИТ в связи с размещением объекта не требуется
81.	Строительство ФАП в д. Железово, г.о.г. Чкаловск (ГБУЗ НО "Чкаловская центральная районная больница")	Будут уточнены на дальнейших стадиях проектирования	г.о.г. Чкаловск, д. Железово	2023	Установление ЗОУИТ в связи с размещением объекта не требуется
82.	Строительство ФП в с. Великий Враг, Шатковского МО (ГБУЗ НО "Шатковская центральная районная больница")	Будут уточнены на дальнейших стадиях проектирования	Шатковский МО, с.Великий Враг, ул.Учительская, земельный участок 1а (52:50:0070003:494)	2023	Установление ЗОУИТ в связи с размещением объекта не требуется
83.	Строительство ФАП в д. Большая Свеча, г.о.г. Шахунья (ГБУЗ НО "Шахунская центральная районная больница")	Будут уточнены на дальнейших стадиях проектирования	г.о.г. Шахунья, д. Большая Свеча	2023	Установление ЗОУИТ в связи с размещением объекта не требуется
84.	Строительство ФАП в п. Советский, Большемурашкинского МО (ГБУЗ НО "Большемурашкинская центральная районная больница")	Будут уточнены на дальнейших стадиях проектирования	Большемурашкинский МО, п. Советский	2023	Установление ЗОУИТ в связи с размещением объекта не требуется

№ п/п	Наименование объекта	Основные характеристики объекта	Местоположение объекта	Срок реализации	Зоны с особыми условиями использования территории
85.	Строительство ФАП в д. Красногор, г.о.г. Шахунья (ГБУЗ НО "Шахунская центральная районная больница")	Будут уточнены на дальнейших стадиях проектирования	г.о.г. Шахунья, д. Красногор	2023	Установление ЗОУИТ в связи с размещением объекта не требуется
86.	Строительство поликлиники детской на 300 посещений в смену в г. Городец (ГБУЗ НО "Городецкая центральная районная больница")	на 300 посещений в смену	Городецкий МО, г. Городец	2024-2025	Установление ЗОУИТ в связи с размещением объекта не требуется
87.	Строительство поликлиники взрослой на 500 посещений в смену в г.о.г. Нижний Новгород (ГБУЗ НО "Городская больница №37 Автозаводского района г.о.г. Нижнего Новгорода")	на 500 посещений в смену	г.о.г.Нижний Новгород, Автозаводский район	2024-2025	Установление ЗОУИТ в связи с размещением объекта не требуется
88.	Строительство поликлиники детской на 500 посещений в смену в г.о.г. Нижний Новгород (ГБУЗ НО "Детская городская больница №17 Сормовского района г. Нижнего Новгорода")	на 500 посещений в смену	г.о.г.Нижний Новгород, Сормовский район	2024-2025	Установление ЗОУИТ в связи с размещением объекта не требуется
89.	Строительство ФАП в с. Малое Андосово Пильнинского МО (ГБУЗ НО "Пильнинская центральная районная	Будут уточнены на дальнейших стадиях проектирования	Пильнинский МО, с.Малое Андосово	2024	Установление ЗОУИТ в связи с размещением объекта не требуется

№ п/п	Наименование объекта	Основные характеристики объекта	Местоположение объекта	Срок реализации	Зоны с особыми условиями использования территории
	больница")				
90.	Строительство ФАП в с. Голяткино Ардатовского МО (ГБУЗ НО "Ардатовская центральная районная больница")	Будут уточнены на дальнейших стадиях проектирования	Ардатовский МО, с.Голяткино	2024	Установление ЗОУИТ в связи с размещением объекта не требуется
91.	Строительство ФАП в д. Истомино Балахнинского МО (ГБУЗ НО "Балахнинская центральная районная больница")	Будут уточнены на дальнейших стадиях проектирования	Балахнинский МО, д.Истомино	2024	Установление ЗОУИТ в связи с размещением объекта не требуется
92.	Строительство ФАП в с. Зеленые Горы Вадского МО (ГБУЗ НО "Вадская центральная районная больница")	Будут уточнены на дальнейших стадиях проектирования	Вадский МО, с.Зеленые Горы	2024	Установление ЗОУИТ в связи с размещением объекта не требуется
93.	Строительство ФАП в с. Черновское Вачского МО (ГБУЗ НО "Вачская центральная районная больница")	Будут уточнены на дальнейших стадиях проектирования	Вачский МО, с. Черновское	2024	Установление ЗОУИТ в связи с размещением объекта не требуется
94.	Строительство ФАП в с. Воронино Городецкого МО (ГБУЗ НО "Городецкая центральная районная больница")	Будут уточнены на дальнейших стадиях проектирования	Городецкий МО, с.Воронино	2024	Установление ЗОУИТ в связи с размещением объекта не требуется
95.	Строительство ФАП в с. Урга Княгининского МО (ГБУЗ НО "Княгининская центральная районная больница")	Будут уточнены на дальнейших стадиях проектирования	Княгининский МО, с.Урга	2024	Установление ЗОУИТ в связи с размещением объекта не требуется

№ п/п	Наименование объекта	Основные характеристики объекта	Местоположение объекта	Срок реализации	Зоны с особыми условиями использования территории
96.	Строительство ФАП в с. Дмитриевское Краснобаковского МО (ГБУЗ НО "Краснобаковская центральная районная больница")	Будут уточнены на дальнейших стадиях проектирования	Краснобаковский МО, с.Дмитриевское	2024	Установление ЗОУИТ в связи с размещением объекта не требуется
97.	Строительство ФАП в п. Шеманиха Краснобаковского МО	Будут уточнены на дальнейших стадиях проектирования	Краснобаковский МО, п. Шеманиха, ул.Осипенко, на расстоянии 40 м северо-западнее дома № 5	2024	Установление ЗОУИТ в связи с размещением объекта не требуется
98.	Строительство ФАП в с. Теплово Кулебакского МО (ГБУЗ НО "Кулебакская центральная районная больница")	Будут уточнены на дальнейших стадиях проектирования	Кулебакский МО, с.Теплово	2024	Установление ЗОУИТ в связи с размещением объекта не требуется
99.	Строительство ФАП в д. Берендеевка Лысковского МО (ГБУЗ НО "Лысковская центральная районная больница")	Будут уточнены на дальнейших стадиях проектирования	Лысковский МО, д. Берендеевка	2024	Установление ЗОУИТ в связи с размещением объекта не требуется
100.	Строительство ФАП в д. Сонино г.о. Навашинский (ГБУЗ НО "Навашинская центральная районная больница")	Будут уточнены на дальнейших стадиях проектирования	г.о. Навашинский, д.Сонино, ул.Трудовая, здание 96Б	2024	Установление ЗОУИТ в связи с размещением объекта не требуется
101.	Строительство ОВОП в с. Натальино г.о. Навашинский (ГБУЗ НО "Навашинская центральная	Будут уточнены на дальнейших стадиях проектирования	г.о.Навашинский, с.Натальино, ул.Молодежная, здание 38А	2024	Установление ЗОУИТ в связи с размещением объекта не требуется

№ п/п	Наименование объекта	Основные характеристики объекта	Местоположение объекта	Срок реализации	Зоны с особыми условиями использования территории
	районная больница")				
102.	Строительство ФАП в с. Малый Мокателем г.о.г Первомайск (ГБУЗ НО "Первомайская центральная районная больница")	Будут уточнены на дальнейших стадиях проектирования	г.о.г Первомайск, с. Малый Мокателем	2024	Установление ЗОУИТ в связи с размещением объекта не требуется
103.	Строительство ФАП в с. Яново Сергачского МО (ГБУЗ НО "Сергачская центральная районная больница")	Будут уточнены на дальнейших стадиях проектирования	Сергачский МО, с.Яново	2024	Установление ЗОУИТ в связи с размещением объекта не требуется
104.	Строительство ФАП в д. Фатеево г.о. Сокольский (ГБУЗ НО "Сокольская центральная районная больница")	Будут уточнены на дальнейших стадиях проектирования	г.о.Сокольский, д.Фатеево	2024	Установление ЗОУИТ в связи с размещением объекта не требуется
105.	Строительство ФАП в с. Русское Маклаково Спасского МО (ГБУЗ НО "Спасская центральная районная больница")	Будут уточнены на дальнейших стадиях проектирования	Спасский МО, с.Русское Маклаково	2024	Установление ЗОУИТ в связи с размещением объекта не требуется
106.	Строительство ФАП в п. Южный Тоншаевского муниципального округа (ГБУЗ НО "Тоншаевская центральная районная больница")	Будут уточнены на дальнейших стадиях проектирования	Тоншаевский МО, п.Южный	2024	Установление ЗОУИТ в связи с размещением объекта не требуется
107.	Строительство ФАП в с. Ключищи Красноярского МО (ГБУЗ НО "Уразовская	Будут уточнены на дальнейших стадиях проектирования	Краснооктябрьский МО, с.Ключищи, ул. Школьная, д. 2	2023	Установление ЗОУИТ в связи с размещением объекта не требуется

№ п/п	Наименование объекта	Основные характеристики объекта	Местоположение объекта	Срок реализации	Зоны с особыми условиями использования территории
	центральная районная больница")				
108.	Строительство ФАП в д. Б. Арья Уренского муниципального округа (ГБУЗ НО "Уренская центральная районная больница")	Будут уточнены на дальнейших стадиях проектирования	Уренский МО, д. Б. Арья	2024	Установление ЗОУИТ в связи с размещением объекта не требуется
109.	Строительство ФАП в с. Сицкое г.о.г. Чкаловск (ГБУЗ НО "Чкаловская центральная районная больница")	Будут уточнены на дальнейших стадиях проектирования	г.о.г. Чкаловск, с.Сицкое	2024	Установление ЗОУИТ в связи с размещением объекта не требуется
110.	Строительство ФАП в с. Белое г.о.г. Чкаловск (ГБУЗ НО "Чкаловская центральная районная больница")	Будут уточнены на дальнейших стадиях проектирования	г.о.г. Чкаловск, с. Белое	2025	Установление ЗОУИТ в связи с размещением объекта не требуется
111.	Строительство ФАП в с. Лесниково Вачского МО (ГБУЗ НО "Вачская центральная районная больница")	Будут уточнены на дальнейших стадиях проектирования	Вачский МО, с.Лесниково	2025	Установление ЗОУИТ в связи с размещением объекта не требуется
112.	Строительство ФАП в с. Кошкаррово Сергачского МО (ГБУЗ НО "Сергачская центральная районная больница")	Будут уточнены на дальнейших стадиях проектирования	Сергачский МО, с.Кошкаррово	2025	Установление ЗОУИТ в связи с размещением объекта не требуется
113.	Строительство ФАП в с.Левашовка Сеченовского МО (ГБУЗ НО "Сеченовская центральная	Будут уточнены на дальнейших стадиях проектирования	Сеченовский МО, с.Левашовка	2025	Установление ЗОУИТ в связи с размещением объекта не требуется

№ п/п	Наименование объекта	Основные характеристики объекта	Местоположение объекта	Срок реализации	Зоны с особыми условиями использования территории
	районная больница")				
114.	Строительство ФАП в с. Высокий Оселок Спасского МО (ГБУЗ НО "Спасская центральная районная больница")	Будут уточнены на дальнейших стадиях проектирования	Спасский МО, с.Высокий Оселок	2025	Установление ЗОУИТ в связи с размещением объекта не требуется
115.	Строительство ФАП в п. Обход Уренского муниципального округа (ГБУЗ НО "Уренская центральная районная больница")	Будут уточнены на дальнейших стадиях проектирования	Уренский МО, п. Обход	2025	Установление ЗОУИТ в связи с размещением объекта не требуется
116.	Строительство ФАП в д. Котельницы г.о.г. Чкаловск (ГБУЗ НО "Чкаловская центральная районная больница")	Будут уточнены на дальнейших стадиях проектирования	г.о.г.Чкаловск, д.Котельницы	2025	Установление ЗОУИТ в связи с размещением объекта не требуется
117.	Строительство ФАП в д. Андреево г.о.г. Чкаловск (ГБУЗ НО "Чкаловская центральная районная больница")	Будут уточнены на дальнейших стадиях проектирования	г.о.г. Чкаловск, д.Андреево	2025	Установление ЗОУИТ в связи с размещением объекта не требуется
118.	Строительство ФАП в д. Беловка, Пильнинского МО (ГБУЗ НО "Пильнинская центральная районная больница")	Будут уточнены на дальнейших стадиях проектирования	Пильнинский МО, д. Беловка	2022	Установление ЗОУИТ в связи с размещением объекта не требуется
119.	Строительство ОВОП в г.о.г. Нижний Новгород, Автозаводский район, ул. Гнилицкая, д. 105 (ГБУЗ НО " Городская	Будут уточнены на дальнейших стадиях проектирования	г.о.г. Нижний Новгород, Автозаводский район, ул. Гнилицкая, д. 105	2022	Установление ЗОУИТ в связи с размещением объекта не требуется

№ п/п	Наименование объекта	Основные характеристики объекта	Местоположение объекта	Срок реализации	Зоны с особыми условиями использования территории
	клиническая больница №40 Автозаводского района г.о.г. Нижнего Новгорода ")				
120.	Строительство инфекционного корпуса на территории ГБУЗ НО "Инфекционная больница № 23 г. Нижнего Новгорода". Модернизация системы медицинского газоснабжения	Будут уточнены на дальнейших стадиях проектирования	г.о.г. Нижний Новгород, проспект Ильича, д. 54	2020-2022	Установление ЗОУИТ в связи с размещением объекта не требуется
121.	Строительство Медицинского хаба в г. Выксе	Элемент 1 – не менее 100 посещений в смену для амбулаторно-поликлинических отделений; не менее 300 коек для больницы; Элемент 2 – не менее 30 родильных коек. Окончательная мощность Объекта уточняются по результатам разработки Проектной документации. Общая площадь Элемента 1 – не менее 12 тыс. м2. Общая площадь	Нижегородская область, г. Выкса	2025	Установление ЗОУИТ в связи с размещением объекта не требуется

№ п/п	Наименование объекта	Основные характеристики объекта	Местоположение объекта	Срок реализации	Зоны с особыми условиями использования территории
		Элемента 2 - не менее 2 тыс. м ² Показатели общей площади уточняются по результатам разработки Проектной документации и принимаются в соответствии с разработанной Проектной документацией.			
Социальное обслуживание					
1.	Строительство нового комплекса зданий психоневрологического интерната для размещения в нем ГБУ «Понетаевский психоневрологический интернат»	Будут уточнены на дальнейших стадиях проектирования	Шатковский МО, 52:50:0110008:150	-	Установление ЗОУИТ в связи с размещением объекта не требуется
2.	Строительство Центра реабилитации и активного долголетия	Будут уточнены на дальнейших стадиях проектирования	Шатковский МО	-	Установление ЗОУИТ в связи с размещением объекта не требуется
3.	Строительство медико-социального центра стационарной помощи	Будут уточнены на дальнейших стадиях проектирования	г.о.г.Бор	-	Установление ЗОУИТ в связи с размещением объекта не требуется

2.7. ОБЪЕКТЫ РЕГИОНАЛЬНОГО ЗНАЧЕНИЯ В ОБЛАСТИ КУЛЬТУРЫ

№ п/п	Наименование объекта	Основные характеристики объекта	Местоположение объекта	Срок реализации	Зоны с особыми условиями использования территории
-------	----------------------	---------------------------------	------------------------	-----------------	---

№ п/п	Наименование объекта	Основные характеристики объекта	Местоположение объекта	Срок реализации	Зоны с особыми условиями использования территории
Региональные концертные залы и театры, в т. ч. специализированные					
1.	Реконструкция здания «Театр юного зрителя «Вера»	Будут уточнены на дальнейших стадиях проектирования	г.о.г. Нижний Новгород	2025	Установление ЗОУИТ в связи с размещением объекта не требуется
2.	Строительство нового здания Нижегородского театра оперы и балета им. А.С. Пушкина	Будут уточнены на дальнейших стадиях проектирования	г.о.г. Нижний Новгород	2025	Установление ЗОУИТ в связи с размещением объекта не требуется
Иные объекты в области культуры					
1.	Строительство центра культурного развития в с. Дивеево	В соответствии с разработанной ПСД	Дивеевский МО, с. Дивеево	2021-2022	Установление ЗОУИТ в связи с размещением объекта не требуется
2.	Ремонтно-реставрационные работы на ОКН рег. Значения «Дом В.И. Смирнова»	Будут уточнены на дальнейших стадиях проектирования	г.о.г. Нижний Новгород	2025	Установление ЗОУИТ в связи с размещением объекта не требуется
3.	Строительство Центра культурного развития в г. Вознесенск	300 мест	Вознесенский МО	2027	Установление ЗОУИТ в связи с размещением объекта не требуется
4.	Строительство центра культурного развития в г. Арзамасе	Будут уточнены на дальнейших стадиях проектирования	г.о.г. Арзамас	2021-2022	Установление ЗОУИТ в связи с размещением объекта не требуется
5.	Строительство центра культурного развития в г. Сарове	Будут уточнены на дальнейших стадиях проектирования	г.о.г. Саров	2021-2022	Установление ЗОУИТ в связи с размещением объекта не требуется
6.	Строительство дома культуры в селе Хмелевицы городского округа города Шахунья Нижегородской области	Будут уточнены на дальнейших стадиях проектирования	г.о.г. Шахунья	2022-2024	Установление ЗОУИТ в связи с размещением объекта не требуется
7.	Строительство сельского дома культуры на 182 места	Будут уточнены на дальнейших стадиях	Дальнеконстантиновский МО	2022-2024	Установление ЗОУИТ в связи с размещением объекта не требуется

№ п/п	Наименование объекта	Основные характеристики объекта	Местоположение объекта	Срок реализации	Зоны с особыми условиями использования территории
	в с. Тепелево Дальнеконстантиновского МО Нижегородской области	проектирования			
8.	Реконструкция здания государственного бюджетного профессионального образовательного учреждения «Арзамасский музыкальный колледж» (мероприятия по формированию современного облика образовательной организации, формирование цифровой среды)	Будут уточнены на дальнейших стадиях проектирования	г.о.г. Арзамас	2021-2022	Установление ЗОУИТ в связи с размещением объекта не требуется
9.	Реконструкция ГБУК НО «Театр юного зрителя»	Будут уточнены на дальнейших стадиях проектирования	г.о.г. Нижний Новгород	2023	Установление ЗОУИТ в связи с размещением объекта не требуется
10.	Реконструкция районного дома культуры, расположенного по адресу: Нижегородская область, Княгининский МО, г. Княгинино, ул. Свободы, д. 41	Будут уточнены на дальнейших стадиях проектирования	Княгининский МО	2023-2024	Установление ЗОУИТ в связи с размещением объекта не требуется
11.	Проведение ремонтных и	Будут уточнены на	Балахнинский	2022	Установление ЗОУИТ в связи с размещением

№ п/п	Наименование объекта	Основные характеристики объекта	Местоположение объекта	Срок реализации	Зоны с особыми условиями использования территории
	противоаварийных работ на объекте культурного наследия регионального значения «Жилой дом», вторая	дальнейших стадиях проектирования	МО		объекта не требуется
	половина XIX в., расположенном по адресу: Нижегородская область, г. Балахна, ул. К. Маркса, д. 30 (уточненный адрес по данным органов технической инвентаризации: г. Балахна, ул. К. Маркса, д. 30 - 32, литеры А, А1)				
12.	Ремонтные работы хозяйственной постройки усадьбы на объекте «Жилой дом», вторая половина XIX в., расположенном по адресу: Нижегородская область, г. Балахна, ул. К. Маркса, д. 30 (уточненный адрес по данным органов технической инвентаризации: г. Балахна, ул. К. Маркса, д. 32, литеры А, А1)	Будут уточнены на дальнейших стадиях проектирования	Балахнинский МО	2022	Установление ЗОУИТ в связи с размещением объекта не требуется
13.	Реставрация объекта	Будут уточнены на	Городецкий МО	2023	Установление ЗОУИТ в связи с размещением

№ п/п	Наименование объекта	Основные характеристики объекта	Местоположение объекта	Срок реализации	Зоны с особыми условиями использования территории
	культурного наследия (памятника истории и культуры) регионального значения «Здание кинотеатра «Энергетик», расположенного по адресу: Нижегородская область, Городецкий МО, г. Заволжье, пл. Ленина, д. 1	дальнейших стадиях проектирования			объекта не требуется
14.	Капитальный ремонт сельского дома культуры по ул. Парковая, дом 87, в с. Холязино Большемурашкинского МО Нижегородской области	Будут уточнены на дальнейших стадиях проектирования	Большемурашкинский МО	2023	Установление ЗОУИТ в связи с размещением объекта не требуется
15.	Капитальный ремонт здания МБУК «Бутурлинская МЦБС»	Будут уточнены на дальнейших стадиях проектирования	Бутурлинский МО	2023	Установление ЗОУИТ в связи с размещением объекта не требуется
16.	Капитальный ремонт кровли Городского дворца культуры «Юбилейный», расположенного по адресу: Нижегородская область, Володарский МО, г. Володарск, ул. Мичурина, здание 15Б	Будут уточнены на дальнейших стадиях проектирования	Володарский МО	2022	Установление ЗОУИТ в связи с размещением объекта не требуется
17.	Капитальный ремонт МАУК	Будут уточнены на дальнейших стадиях	г.о.г. Нижний Новгород	2023	Установление ЗОУИТ в связи с размещением объекта не требуется

№ п/п	Наименование объекта	Основные характеристики объекта	Местоположение объекта	Срок реализации	Зоны с особыми условиями использования территории
	«Нижегородский планетарий им. Г.М. Гречко», г. Н.Новгород, ул. Революционная, д. 20	проектирования			
18.	Капитальный ремонт МБУК «Перевозский Музейно-выставочный центр» города Перевоз Нижегородской области	Будут уточнены на дальнейших стадиях проектирования	г.о. Перевозский	2023	Установление ЗОУИТ в связи с размещением объекта не требуется
19.	Капитальный ремонт МБУК «Тимирязевский сельский дом культуры», расположенного по адресу: Нижегородская область, Городецкий МО, пос. им. Тимирязева, ул. Молодежная, д. 1б	Будут уточнены на дальнейших стадиях проектирования	Городецкий МО	2023	Установление ЗОУИТ в связи с размещением объекта не требуется
20.	Капитальный ремонт библиотечного блока центра славянской культуры в с. Дивеево	Будут уточнены на дальнейших стадиях проектирования	Дивеевский МО	2023	Установление ЗОУИТ в связи с размещением объекта не требуется
21.	Капитальный ремонт здания Сельского Дома культуры, расположенного по адресу: Нижегородская область, Краснооктябрьский МО, с. Чембилей, ул. Советская,	Будут уточнены на дальнейших стадиях проектирования	Краснооктябрьский МО	2023-2024	Установление ЗОУИТ в связи с размещением объекта не требуется

№ п/п	Наименование объекта	Основные характеристики объекта	Местоположение объекта	Срок реализации	Зоны с особыми условиями использования территории
	д. 81Б				
23.	Капитальный ремонт сектора МБУК «Культурно-досуговый центр» Турбанский сельский дом культуры по адресу: Нижегородская область, Спасский МО, д. Турбанка, ул. Фабричная, д. 21	Будут уточнены на дальнейших стадиях проектирования	Спасский МО	2022	Установление ЗОУИТ в связи с размещением объекта не требуется
24.	Капитальный ремонт здания МБОУ ДО «Детская художественная школа» Тонкинского МО Нижегородской области	Будут уточнены на дальнейших стадиях проектирования	Тонкинский МО	2023	Установление ЗОУИТ в связи с размещением объекта не требуется
25.	Проектно-изыскательские работы по объекту «Строительство модульного ДК на 200 мест в с. Сар- Майдан Вознесенского МО Нижегородской области	Будут уточнены на дальнейших стадиях проектирования	Вознесенский МО	2022	Установление ЗОУИТ в связи с размещением объекта не требуется
26.	Проектно-изыскательские работы по объекту «Культурно-досуговый центр по ул. Котовского в г. Кстово»	Будут уточнены на дальнейших стадиях проектирования	Кстовский МО	2022	Установление ЗОУИТ в связи с размещением объекта не требуется
27.	Приобретение части жилого дома, расположенного по адресу: г. Арзамас, ул.	Будут уточнены на дальнейших стадиях проектирования	г.о.г. Арзамас	2022	Установление ЗОУИТ в связи с размещением объекта не требуется

№ п/п	Наименование объекта	Основные характеристики объекта	Местоположение объекта	Срок реализации	Зоны с особыми условиями использования территории
	Карла Маркса, д. 17 (Дом-музей М. Горького)				
28.	Строительство культурно-спортивного комплекса в с. Макарий Варнавинского МО Нижегородской области	Будут уточнены на дальнейших стадиях проектирования	Нижегородская обл., Варнавинский МО, с. Макарий, ул. Молодежная, д. 19	2021-2022	Установление ЗОУИТ в связи с размещением объекта не требуется
29.	Дом культуры со зрительным залом на 200 мест в р.п. Арья Уренского МО по адресу: Нижегородская обл., Уренский МО, р.п. Арья, ул. Школьная, д. 5 а муниципальная	Будут уточнены на дальнейших стадиях проектирования	Нижегородская обл., Уренский МО, р.п. Арья, ул. Школьная, д. 5 а	2022-2024	Установление ЗОУИТ в связи с размещением объекта не требуется
30.	Сельский дом культуры на 182 места в д.Кузнецово городского округа город Чкаловск Нижегородской области	Будут уточнены на дальнейших стадиях проектирования	Нижегородская обл., г.о.г. Чкаловск, д.Кузнецово	2021-2022	Установление ЗОУИТ в связи с размещением объекта не требуется
31	Строительство сельского клуба в с. Ясное Сеченовского МО	Будут уточнены на дальнейших стадиях проектирования	Нижегородская обл., Сеченовский МО, с. Ясное	2024-2025	Установление ЗОУИТ в связи с размещением объекта не требуется
Объекты развития туризма					
1.	Создание комплекса обеспечивающей инфраструктуры зоны активного туризма	Будут уточнены на дальнейших стадиях проектирования	г.о.г. Выкса	2022 - 2024	Установление ЗОУИТ в связи с размещением объекта не требуется

№ п/п	Наименование объекта	Основные характеристики объекта	Местоположение объекта	Срок реализации	Зоны с особыми условиями использования территории
	индустриально-туристского парка «Баташев» в г. Выкса				
2.	Создание инфраструктуры круизного туризма на территории г.о. г. Выкса	Будут уточнены на дальнейших стадиях проектирования	г.о.г. Выкса	2022 - 2024	Установление ЗОУИТ в связи с размещением объекта не требуется
3.	Создание комплекса транспортной инфраструктуры индустриально-туристского парка «Баташев» в г. Выкса	Будут уточнены на дальнейших стадиях проектирования	г.о.г. Выкса	2022 - 2024	Установление ЗОУИТ в связи с размещением объекта не требуется
4.	Создание комплекса энергетической и инженерной инфраструктуры индустриально-туристского парка «Баташев» в г. Выкса	Будут уточнены на дальнейших стадиях проектирования	г.о.г. Выкса	2022 - 2024	Установление ЗОУИТ в связи с размещением объекта не требуется
5.	Реконструкция центральной площади на пересечении пер. Нагорный, пер. Прудовый, ул. Октябрьская с. Дивеево	Будут уточнены на дальнейших стадиях проектирования	Дивеевский МО	2022 - 2024	Установление ЗОУИТ в связи с размещением объекта не требуется

2.8. ОБЪЕКТЫ ФИЗИЧЕСКОЙ КУЛЬТУРЫ И СПОРТА - ОБЪЕКТЫ СПОРТА (ОТДЕЛЬНО СТОЯЩИЕ), ВКЛЮЧАЮЩИЕ РАЗДЕЛЬНО НОРМИРУЕМЫЕ СПОРТИВНЫЕ СООРУЖЕНИЯ, ОБЩЕЙ ПЛОЩАДЬЮ ОБЪЕКТА БОЛЕЕ 4000 КВАДРАТНЫХ МЕТРОВ (КРОМЕ ПЛОСКОСТНЫХ СПОРТИВНЫХ СООРУЖЕНИЙ)

№ п/п	Наименование объекта	Основные характеристики объекта	Местоположение объекта	Срок реализации	Зоны с особыми условиями использования территории
Объекты регионального значения спортивного и физкультурно-оздоровительного назначения					
1.	Строительство объекта	В соответствии с	г.о.г. Нижний	2023	Определяется проектом СЗЗ объекта. В

№ п/п	Наименование объекта	Основные характеристики объекта	Местоположение объекта	Срок реализации	Зоны с особыми условиями использования территории
	«Универсальный спортивный комплекс с искусственным льдом с технологическим присоединением к инженерным сетям в г.о.г. Нижний Новгород»	разработанной ПСД	Новгород, в границах ул.Самаркандская, ул.Должанская, ул.Волжская набережная, ул.Совнаркомовская		соответствии с СанПиН 2.2.1/2.1.1.1200-03 ориентировочный размер СЗЗ
2.	Строительство регионального тренировочного центра в г. Нижнем Новгороде (комплекс трамплинов)	Будут уточнены на дальнейших стадиях проектирования	г.о.г. Нижний Новгород, Сенная пл., д.2	2012-2023	Определяется проектом СЗЗ объекта. В соответствии с СанПиН 2.2.1/2.1.1.1200-03 ориентировочный размер СЗЗ объекта составляет 100 м
3.	Строительство объекта "Региональный центр спортивной подготовки по адаптивным видам спорта"	В соответствии с разработанной ПСД	г.о.г.Дзержинск, ул. Буденного, д.18	2022-2025	Определяется проектом СЗЗ объекта. В соответствии с СанПиН 2.2.1/2.1.1.1200-03 ориентировочный размер СЗЗ объекта составляет 100 м
4.	Строительство центра художественной гимнастики в городе Нижнем Новгороде	Будут уточнены на дальнейших стадиях проектирования	г.о.г.Нижний Новгород, ул.Ванеева, около д.110 Б	2027	Определяется проектом СЗЗ объекта. В соответствии с СанПиН 2.2.1/2.1.1.1200-03 ориентировочный размер СЗЗ объекта составляет 100 м
5.	Строительство дворца водных видов спорта	Будут уточнены на дальнейших стадиях проектирования	г.о.г.Нижний Новгород	2027	Определяется проектом СЗЗ объекта. В соответствии с СанПиН 2.2.1/2.1.1.1200-03 ориентировочный размер СЗЗ объекта составляет 100 м
6.	Строительство легкоатлетического манежа на стадионе «Локомотив»	В соответствии с разработанной ПСД	г.о.г. Нижний Новгород, пер. Балаклавский, д. 1Г	2021-2022	Установление ЗОУИТ в связи с размещением объекта не требуется
7.	Строительство спортивного зала для художественной гимнастики	В соответствии с разработанной ПСД	Нижегородская область, г.Заволжье, ул.Молодежная, д.2	2019-2021	Установление ЗОУИТ в связи с размещением объекта не требуется
8.	Строительство крытого футбольного манежа на	В соответствии с разработанной ПСД	г.о.г.Бор, ул.Красногорка, д.120	2020-2022	Определяется проектом СЗЗ объекта. В соответствии с СанПиН

№ п/п	Наименование объекта	Основные характеристики объекта	Местоположение объекта	Срок реализации	Зоны с особыми условиями использования территории
	территории базы команд СК «Борский»				2.2.1/2.1.1.1200-03
9.	Строительство крытого катка с искусственным льдом	В соответствии с разработанной ПСД	Ковернинский МО, р.п.Ковернино, ул.Школьная, д.28а	2020-2022	Определяется проектом СЗЗ объекта. В соответствии с СанПиН 2.2.1/2.1.1.1200-03
10.	Строительство физкультурно-оздоровительного комплекса по пр. Кораблестроителей в г.о.г. Нижнем Новгороде	Будут уточнены на дальнейших стадиях проектирования	г.о.г. Нижний Новгород, Сормовский район, пр. Кораблестроителей	2026	Установление ЗОУИТ в связи с размещением объекта не требуется
11.	Строительство физкультурно-оздоровительного комплекса по ул. Родионова в Нижегородском районе г.о.г. Нижнего Новгорода	Будут уточнены на дальнейших стадиях проектирования	г.о.г. Нижний Новгород, Нижегородский район, ул.Родионова	2026	Установление ЗОУИТ в связи с размещением объекта не требуется
12.	Строительство Центра бокса	Будут уточнены на дальнейших стадиях проектирования	Городецкий МО г.Городец, ул.Новая, д.122	2023-2024	Установление ЗОУИТ в связи с размещением объекта не требуется
13.	Строительство зданий и сооружений гребной базы для Нижегородской специализированной спортивной школы олимпийского резерва по гребному спорту (1- й, 2-й, 3-й этапы) - 1-й этап	Будут уточнены на дальнейших стадиях проектирования	г.о.г. Нижний Новгород	2023-2024	Определяется проектом СЗЗ объекта. В соответствии с СанПиН 2.2.1/2.1.1.1200-03
14.	Строительство физкультурно-оздоровительного	2 блока с футбольным полем – зал бассейнов,	Краснооктябрьский МО, с. Уразовка, ул.	2023-2024	Установление ЗОУИТ в связи с размещением объекта не требуется

№ п/п	Наименование объекта	Основные характеристики объекта	Местоположение объекта	Срок реализации	Зоны с особыми условиями использования территории
	комплекса	универсальный спортивный зал, в соответствии с разработанной ПСД	Кооперативная, земельный участок №2 (кадастровый номер 52:47:0500002:139)		
15.	Строительство физкультурно-оздоровительного комплекса	3 блока с футбольным полем – зал бассейнов, универсальный спортивный зал, ледовая арена, в соответствии с разработанной ПСД	г.о.г. Чкаловск г. Чкаловск, земельный участок с кадастровым номером 52:13:0060219:350)	2022-2024	Установление ЗОУИТ в связи с размещением объекта не требуется
16.	Строительство физкультурно-оздоровительного комплекса	3 блока с футбольным полем – зал бассейнов, универсальный спортивный зал, ледовая арена, в соответствии с разработанной ПСД	Вознесенский МО, р.п. Вознесенское, мкрн. Заводской, д. 15 (кадастровый номер 52:54:1200005:1062)	2023-2024	Установление ЗОУИТ в связи с размещением объекта не требуется
17.	Строительство физкультурно-оздоровительного комплекса	2 блока с футбольным полем – зал бассейнов, универсальный спортивный зал, в соответствии с разработанной ПСД	Вачский МО, городское поселение р.п. Вача, земельный участок №1 (кадастровый номер 52:36:0006004:33)	2023-2024	Установление ЗОУИТ в связи с размещением объекта не требуется
18.	Строительство физкультурного комплекса	в составе комплекса 5 спортивных залов:	Кстовский МО, п.	2021-2022	Установление ЗОУИТ в связи с размещением объекта не требуется

№ п/п	Наименование объекта	Основные характеристики объекта	Местоположение объекта	Срок реализации	Зоны с особыми условиями использования территории
	на 290 мест в п. Ждановском Кстовского МО	многофункциональный спортивный зал – 918,1 кв.м, тренажерный зал – 294 кв.м, зал единоборств – 281,9 кв.м, зал борьбы – 285,1 кв.м, зал фитнеса – 103,4 кв.м, в соответствии с разработанной ПСД	Ждановский, ул. Школьная, напротив д. 19		
19.	Строительство ледовой арены в г. Ветлуга Нижегородской области	Будут уточнены на дальнейших стадиях проектирования	Ветлужский МО, г. Ветлуга, ул. Ленина, территория городского стадиона, рядом с д.42	2024-2025	Определяется проектом СЗЗ объекта. В соответствии с СанПиН 2.2.1/2.1.1.1200-03
20.	Строительство многофункционального комплекса с океанариумом и реабилитационным центром	Будут уточнены на дальнейших стадиях проектирования	г.о.г. Бор	-	Определяется проектом СЗЗ объекта. В соответствии с СанПиН 2.2.1/2.1.1.1200-03
21.	Берегоукрепление ГБУ НО «Спортивная база «Фора»	Будут уточнены на дальнейших стадиях проектирования	г.о.г. Нижний Новгород	2023-2024	Установление ЗОУИТ в связи с размещением объекта не требуется
22.	Строительство физкультурно-оздоровительного комплекса им. А.С.Пушкина	3 блока – зал бассейнов, универсальный спортивный зал, ледовая арена, в соответствии с разработанной ПСД	Большеболдинский МО, с. Большое Болдино, земельный участок с кадастровым номером 52:58:1000002:2999 и 52:58:1000002:2849	2022-2024	Установление ЗОУИТ в связи с размещением объекта не требуется
23.	Строительство	Будут уточнены на	г.о.г.Нижний	2024-2025	Установление ЗОУИТ в связи с размещением

№ п/п	Наименование объекта	Основные характеристики объекта	Местоположение объекта	Срок реализации	Зоны с особыми условиями использования территории
	легкоатлетического манежа МБУ ДО КСДЮШОР №1 Автозаводского района г.о.г. Н.Новгорода	дальнейших стадиях проектирования	Новгород, ул.Лоскутова, д.11		объекта не требуется
24.	Строительство аквацентра г.о.Сокольский	Будут уточнены на дальнейших стадиях проектирования	г.о.Сокольский	2025	Установление ЗОУИТ в связи с размещением объекта не требуется
25.	Строительство спортивного комплекса "Торпедо"	Будут уточнены на дальнейших стадиях проектирования	г.о.г. Нижний Новгород, Советский район, проспект Гагарина, кадастровый квартал: 52:18:0070181	2022-2024	Установление ЗОУИТ в связи с размещением объекта не требуется
26.	Строительство бассейна	Будут уточнены на дальнейших стадиях проектирования	г.о.г. Нижний Новгород, Советский район, проспект Гагарина, кадастровый квартал: 52:18:0070181	2023-2024	Установление ЗОУИТ в связи с размещением объекта не требуется
27.	Строительство спортивного центра "Торпедо"	Будут уточнены на дальнейших стадиях проектирования	г.о.г. Нижний Новгород, Автозаводский район, ул. Краснодонцев, 8 (литеры А, Б), з.у. 52:18:0040176:14	2022-2024	Установление ЗОУИТ в связи с размещением объекта не требуется
28.	Устройство физкультурно-оздоровительного комплекса открытого типа на стадионе "Пионер"	Будут уточнены на дальнейших стадиях проектирования	г.о.г. Дзержинск, ул. Черняховского, 24А	2022	Установление ЗОУИТ в связи с размещением объекта не требуется
29.	Строительство спортивной площадки в микрорайоне Березовский г.о.г. Н.Новгорода	Будут уточнены на дальнейших стадиях проектирования	г.о.г. Нижний Новгород, Электровозная ул., 15	2021-2022	Установление ЗОУИТ в связи с размещением объекта не требуется
30.	Физкультурный комплекс в	Будут уточнены на	Кстовский МО,	2021-2022	Установление ЗОУИТ в связи с размещением

№ п/п	Наименование объекта	Основные характеристики объекта	Местоположение объекта	Срок реализации	Зоны с особыми условиями использования территории
	п. Ждановский Кстовского МО Нижегородской области	дальнейших стадиях проектирования	посёлок Ждановский,		объекта не требуется

2.9. ОБЪЕКТЫ ПО ОБРАБОТКЕ, УТИЛИЗАЦИИ, ОБЕЗВРЕЖИВАНИЮ ОТХОДОВ.

№ п/п	Наименование объекта	Основные характеристики объекта	Местоположение объекта	Срок реализации	Зоны с особыми условиями использования территории
Объекты, используемые для утилизации, обезвреживания, захоронения твердых коммунальных отходов					
1.	Строительство межмуниципального полигона ТКО с мусоросортировочным комплексом	Мощность определяется проектом объекта	г.о.г. Арзамас	2024	Определяется проектом СЗЗ объекта. В соответствии с СанПиН 2.2.1/2.1.1.1200-03 ориентировочный размер СЗЗ объекта составляет 1000 м
3.	Строительство объекта обработки ТКО	Мощность определяется проектом объекта	Сергачский МО (52:45:0110403:30)	2021	Определяется проектом СЗЗ объекта. В соответствии с СанПиН 2.2.1/2.1.1.1200-03 ориентировочный размер СЗЗ объекта составляет 1000 м
4.	Строительство объекта обработки ТКО	Мощность определяется проектом объекта	Арзамасский МО 52:41:0409001:94	2022	Определяется проектом СЗЗ объекта. В соответствии с СанПиН 2.2.1/2.1.1.1200-03 ориентировочный размер СЗЗ объекта составляет 1000 м
5.	Реконструкция межмуниципального полигона с мусоросортировочным комплексом	Будут уточнены на дальнейших стадиях проектирования	Богородский МО, д. Лазарево	2022-2028	Определяется проектом СЗЗ объекта. В соответствии с СанПиН 2.2.1/2.1.1.1200-03 ориентировочный размер СЗЗ объекта составляет 1000 м
6.	Реконструкция комплекса по утилизации ртутных ламп	Будут уточнены на дальнейших стадиях проектирования	г.о. г. Дзержинск	-	Определяется проектом СЗЗ объекта. В соответствии с СанПиН 2.2.1/2.1.1.1200-03 ориентировочный размер СЗЗ объекта составляет 1000 м
7.1.	Реконструкция полигона «Реал-Кстово»:	Будут уточнены на дальнейших стадиях	Кстовский МО, с. Большое Мокрое	до 2023	Определяется проектом СЗЗ объекта. В соответствии с СанПиН 2.2.1/2.1.1.1200-03

№ п/п	Наименование объекта	Основные характеристики объекта	Местоположение объекта	Срок реализации	Зоны с особыми условиями использования территории
	расширение 2-й очереди полигона - строительство карты захоронения (карта №5)	проектирования			ориентировочный размер СЗЗ объекта составляет 1000 м
7.2.	Реконструкция полигона «Реал-Кстово»: строительство 3-ей очереди полигона	Будут уточнены на дальнейших стадиях проектирования	Кстовский МО, с. Большое Мокрое	до 2025	Определяется проектом СЗЗ объекта. В соответствии с СанПиН 2.2.1/2.1.1.1200-03 Ориентировочный размер СЗЗ объекта составляет 1000 м
8.	Реконструкция ООО «Технопарк Реал-Инвест»	Будут уточнены на дальнейших стадиях проектирования	Балахнинский МО, п. Гидроторф, д.16	-	Определяется проектом СЗЗ объекта. В соответствии с СанПиН 2.2.1/2.1.1.1200-03 ориентировочный размер СЗЗ объекта составляет 1000 м
9.	Реконструкция ООО «ТРОСИФОЛЬ»	Будут уточнены на дальнейших стадиях проектирования	г.о. г. Бор, ул. Кольцова, д. 24	-	Определяется проектом СЗЗ объекта. В соответствии с СанПиН 2.2.1/2.1.1.1200-03 ориентировочный размер СЗЗ объекта составляет 1000 м
10.	Реконструкция полигона ТКО АО "Ситиматик-Нижний Новгород»	Будут уточнены на дальнейших стадиях проектирования	Балахнинский МО, территория Сахаровские болота	-	Определяется проектом СЗЗ объекта. В соответствии с СанПиН 2.2.1/2.1.1.1200-03 ориентировочный размер СЗЗ объекта составляет 1000 м
11.	Реконструкция полигона ТКО ООО «МАГ Груп»	Будут уточнены на дальнейших стадиях проектирования	г.о. г. Дзержинск, ш. Московское, д. 56	-	Определяется проектом СЗЗ объекта. В соответствии с СанПиН 2.2.1/2.1.1.1200-03 ориентировочный размер СЗЗ объекта составляет 1000 м
12.	Реконструкция полигона ТКО АО «Управление отходами- НН»	Будут уточнены на дальнейших стадиях проектирования	Городецкий МО, Смольковский сельсовет, в 1450 м на юго-восток отд.Скородум	2024	Определяется проектом СЗЗ объекта. В соответствии с СанПиН 2.2.1/2.1.1.1200-03 ориентировочный размер СЗЗ объекта составляет 1000 м
Мусороперегрузочные станции коммунальных отходов					
1.	Строительство мусороперегрузочной	Мощность определяется	г.о. г.Выкса	-	Определяется проектом СЗЗ объекта. В соответствии с СанПиН 2.2.1/2.1.1.1200-03

№ п/п	Наименование объекта	Основные характеристики объекта	Местоположение объекта	Срок реализации	Зоны с особыми условиями использования территории
	станции	проектом объекта			ориентировочный размер СЗЗ объекта составляет 1000 м
2.	Строительство мусороперегрузочной станции	Мощность определяется проектом объекта	г.о. г.Саров	2022	Определяется проектом СЗЗ объекта. В соответствии с СанПиН 2.2.1/2.1.1.1200-03 ориентировочный размер СЗЗ объекта составляет 1000 м
3.	Строительство мусороперегрузочной станции	Мощность определяется проектом объекта	Дивеевский МО	2022	Определяется проектом СЗЗ объекта. В соответствии с СанПиН 2.2.1/2.1.1.1200-03 ориентировочный размер СЗЗ объекта составляет 1000 м
4.	Строительство мусороперегрузочной станции	Мощность определяется проектом объекта	Шатковский МО	-	Определяется проектом СЗЗ объекта. В соответствии с СанПиН 2.2.1/2.1.1.1200-03 ориентировочный размер СЗЗ объекта составляет 1000 м
5.	Строительство мусороперегрузочной станции	Мощность определяется проектом объекта	Большеболдинский МО	2022	Определяется проектом СЗЗ объекта. В соответствии с СанПиН 2.2.1/2.1.1.1200-03 ориентировочный размер СЗЗ объекта составляет 1000 м
6.	Строительство мусороперегрузочной станции	Мощность определяется проектом объекта	Сергачский МО	2022	Определяется проектом СЗЗ объекта. В соответствии с СанПиН 2.2.1/2.1.1.1200-03 ориентировочный размер СЗЗ объекта составляет 1000 м
7.	Строительство мусороперегрузочной станции	Мощность определяется проектом объекта	Спасский МО	2022	Определяется проектом СЗЗ объекта. В соответствии с СанПиН 2.2.1/2.1.1.1200-03 ориентировочный размер СЗЗ объекта составляет 1000 м
8.	Создание и эксплуатация мусоросортировочного комплекса с межмуниципальным полигоном для размещения непригодных к переработке	Мощность определяется проектом объекта	Балахнинский МО	-	Определяется проектом СЗЗ объекта. В соответствии с СанПиН 2.2.1/2.1.1.1200-03

№ п/п	Наименование объекта	Основные характеристики объекта	Местоположение объекта	Срок реализации	Зоны с особыми условиями использования территории
	твердых бытовых отходов на территории Балахнинского МО Нижегородской области				

2.10. ОБЪЕКТЫ РЕГИОНАЛЬНОГО ЗНАЧЕНИЯ ДЛЯ ОСУЩЕСТВЛЕНИЯ ДЕЯТЕЛЬНОСТИ ОРГАНОВ ГОСУДАРСТВЕННОЙ ВЛАСТИ

№ п/п	Наименование объекта	Основные характеристики объекта	Местоположение объекта	Срок реализации	Зоны с особыми условиями использования территории
Административные здания органов государственной власти области					
1.	Дом Правительства Нижегородской области на Территории Кремля (1 очередь)	В соответствии с разработанной ПСД	г.о.г. Нижний Новгород	2006-2024	Установление ЗОУИТ в связи с размещением объекта не требуется
Иные объекты для осуществления деятельности органов государственной власти					
1.	Комплекс работ по сохранению и благоустройству объекта культурного наследия федерального значения	«Ансамбль Кремля: стены и башни, 1500 - 1511 г.» (Борисоглебская, Георгиевская башни и участки стен от Зачатьевской башни до Борисоглебской башни и от Борисоглебской башни до Георгиевской башни)	г.о.г. Нижний Новгород	2020-2021	Установление ЗОУИТ в связи с работами на объекте не требуется
2.	Противопожарные мероприятия и комплексное благоустройство	Вдоль Кремлевского бульвара на участке между Коромысловой и Тайницкой башнями	г.о.г. Нижний Новгород	2020 - 2021	Установление ЗОУИТ в связи с работами на объекте не требуется

№ п/п	Наименование объекта	Основные характеристики объекта	Местоположение объекта	Срок реализации	Зоны с особыми условиями использования территории
		Нижегородского Кремля			
3.	Воссоздание объекта: «Фуникулер на откосе Нижегородского Кремля»	Откос Нижегородского Кремля	г.о.г. Нижний Новгород	2020 - 2021	Установление ЗОУИТ в связи с работами на объекте не требуется
4.	Противооползневые мероприятия и комплексное благоустройство	Вдоль Кремлевского бульвара на участке между Северной и Тайницкой башнями Нижегородского Кремля	г.о.г. Нижний Новгород	2020 - 2021	Установление ЗОУИТ в связи с работами на объекте не требуется
5.	Комплексное благоустройство и озеленение территории, прилегающей к административным корпусам № 14 и № 2 (Южное крыло) в границах территории объекта культурного наследия федерального значения «Ансамбль Кремля: Стены и башни, 1500 - 1511 гг.»		г.о.г. Нижний Новгород	2020 - 2021	Установление ЗОУИТ в связи с работами на объекте не требуется
6.	Противооползневые мероприятия и комплексное благоустройство территории вдоль мемориала «Вечный огонь» в Нижегородском Кремле		г.о.г. Нижний Новгород	2020 - 2021	Установление ЗОУИТ в связи с работами на объекте не требуется
7.	Комплексное благоустройство и		г.о.г. Нижний Новгород	2020 - 2021	Установление ЗОУИТ в связи с работами на объекте не

№ п/п	Наименование объекта	Основные характеристики объекта	Местоположение объекта	Срок реализации	Зоны с особыми условиями использования территории
	озеленение территории Нижегородского Кремля (Губернаторский сад)				требуется
8.	Специализированное хранилище археологических материалов		г.о.г. Нижний Новгород	-	Установление ЗОУИТ в связи с работами на объекте не требуется

**2.11. ИНВЕСТИЦИОННЫЕ ПЛОЩАДКИ, ИНЫЕ ТЕРРИТОРИИ, НА КОТОРЫХ ПЛАНИРУЮТСЯ К РЕАЛИЗАЦИИ
ИНВЕСТИЦИОННЫЕ ПРОЕКТЫ**

№ п/п	Наименование объекта	Основные характеристики и объекта	Местоположение объекта	Срок реализации	Зоны с особыми условиями использования территории
Территория опережающего развития					
1.	Территория опережающего социально-экономического развития (ТОСЭР) «Саров»	Территория состоит из 20 земельных участков	г.о.г. Саров	2017-2087	Могут быть установлены в зависимости от видов деятельности резидентов ТОСЭР
Территория опережающего социально-экономического развития на территории монопрофильных муниципальных образований Нижегородской области (моногородов)					
1.	ТОСЭР «Володарск»	Определены при создании ТОСЭР	Володарский МО, г. Володарск	2019-2029	Устанавливаются в зависимости от видов деятельности резидентов ТОСЭР
2.	ТОСЭР «Решетиха»	Определены при создании ТОСЭР	Володарский МО, р.п. Решетиха	2019-2029	Устанавливаются в зависимости от видов деятельности резидентов ТОСЭР
Особые экономические зоны					
1.	Особая экономическая зона промышленно-производственного типа (ОЭЗ ППТ) Дзержинск	Ряд земельных участков на территории г.о.г. Дзержинск, а также территория	городской округ г. Дзержинск	2020-2069	Могут быть установлены в зависимости от видов деятельности резидентов ОЭЗ ППТ

№ п/п	Наименование объекта	Основные характеристик и объекта	Местоположение объекта	Срок реализации	Зоны с особыми условиями использования территории
		площадка АО «ДПО «Пластик»).			
2.	2 очередь ОЭЗ ППТ «Кулибин»	Индустриальный парк (2 очередь ОЭЗ ППТ «Кулибин»)	на земельных участках ориентировочной площадью 2880000 кв.м, расположенных в Нижегородской области, г.о.г.Дзержинск, восточнее территории АО «ДПО «Пластик»	2020-2069	Могут быть установлены в зависимости от видов деятельности резидентов ОЭЗ ППТ
3.	2 очередь ОЭЗ ППТ «Кулибин»	АО «ИП «Ока-Полимер» (г.о.г.Дзержинск, Восточная промышленная зона, корпус 390), ООО «Синтез-Ока» (г.о.г.Дзержинск, Восточный промрайон Химмаш, 7 км Восточного шоссе, 547)	городской округ г. Дзержинск	2020-2069	Могут быть установлены в зависимости от видов деятельности резидентов ОЭЗ ППТ
Иные территории					
1.	Частный индустриальный (промышленный) ООО «Технопарк Реал-Инвест»	Будут уточнены на дальнейших стадиях проектирования	Балахнинский МО, р.п. Гидроторф	2025	Могут быть установлены в зависимости от видов деятельности резидентов
2.	Проект восстановления и развития исторической территории города Нижнего Новгорода - район	Проект предусматривает комплексное развитие территории,	г.о.г. Нижний Новгород	2020- 2024	Могут быть установлены в зависимости от видов деятельности резидентов

№ п/п	Наименование объекта	Основные характеристик и объекта	Местоположение объекта	Срок реализации	Зоны с особыми условиями использования территории
	«Започаинье» (проект редевелопмента)	направленное на восстановление исторической среды и вовлечение ее в активную жизнь города			
3.	Паломническо-туристический кластер «Арзамас-Дивеево-Саров»	Будут уточнены на дальнейших стадиях проектирования	г.о.г. Арзамас, Дивеевский МО, г.о.г. Саров	-	Могут быть установлены в зависимости от видов деятельности резидентов
4.	Индустриальный парк «ЗМЗ» (частный)	Индустриальный парк «ЗМЗ» на базе ПАО «ЗМЗ»	Городецкий МО, г. Заволжье	2013-2035	Могут быть установлены в зависимости от видов деятельности резидентов
5.	Индустриальный парк «Ока-Полимер» (частный)	Индустриальный парк «Ока-Полимер» (западная часть, не вошедшая в ОЭЗ ППТ «Кулибин»)	городской округ г. Дзержинск	2012-2069	Могут быть установлены в зависимости от видов деятельности резидентов
6.	Промышленный технопарк «Машиностроение» (частный)	Промышленный технопарк «Машиностроение» на базе ЗАО «Дробмаш»	городской округ г. Выкса	2019-2035	Могут быть установлены в зависимости от видов деятельности резидентов
7.	Промышленный технопарк «Саров» (частный)	Промышленный технопарк «Саров»	Дивеевский МО, пос. Сатис	2020-2030	Могут быть установлены в зависимости от видов деятельности резидентов
8.	Технопарк в сфере высоких технологий «Анкудиновка» (государственный)	Технопарк в сфере высоких технологий «Анкудиновка»	г.о.г. Нижний Новгород	2015-2035	Могут быть установлены в зависимости от видов деятельности резидентов
9.	Промышленный технопарк «Технопарк Н2О» (частный)	Промышленный технопарк «Технопарк Н2О»	г.о.г. Дзержинск Нижегородской области	2022-2030	Могут быть установлены в зависимости от видов деятельности резидентов
10.	Создание террасного парка в Почаинском овраге с	Будут уточнены на дальнейших стадиях	г.о.г. Нижний Новгород	2022-2023	Могут быть установлены в зависимости от видов деятельности резидентов

№ п/п	Наименование объекта	Основные характеристики и объекта	Местоположение объекта	Срок реализации	Зоны с особыми условиями использования территории
	проведением работ по реконструкции коллектора дождевой канализации и выполнением работ по инженерной защите склонов в г.о.г. Нижний Новгород	проектирования			
11.	Промышленный технопарк «Волга» (частный)	Промышленный технопарк в сфере электронной промышленности «Волга»	г. Бор	2023-2030	Могут быть установлены в зависимости от видов деятельности резидентов
12.	Промышленный технопарк (частный)	Промышленный технопарк в сфере электронной промышленности на базе АО «НПО «Эркон».	г.о.г. Нижний Новгород	2023-2033	Могут быть установлены в зависимости от видов деятельности резидентов
13.	Экопромшленный парк (частный)	Экопромшленный парк на базе ООО «Экологический цифровой оператор» (ООО «Экоцифра»)	г. Дзержинск	2023-2033	Могут быть установлены в зависимости от видов деятельности резидентов

2.12. ОБЪЕКТЫ ДЛЯ ПРЕДУПРЕЖДЕНИЯ ЧРЕЗВЫЧАЙНЫХ СИТУАЦИЙ МЕЖМУНИЦИПАЛЬНОГО И РЕГИОНАЛЬНОГО ХАРАКТЕРА, СТИХИЙНЫХ БЕДСТВИЙ, ЭПИДЕМИЙ И ЛИКВИДАЦИИ ИХ ПОСЛЕДСТВИЙ - ОБЪЕКТЫ ОБЕСПЕЧЕНИЯ ПОЖАРНОЙ БЕЗОПАСНОСТИ

№ п/п	Наименование объекта	Основные характеристики объекта	Местоположение объекта	Срок реализации	Зоны с особыми условиями использования территории
Пожарные депо, посты пожарной охраны					
1.	Пожарное	На 6 автомобилей. в	г.о.г. Нижний	2025	Установление ЗОУИТ в связи с

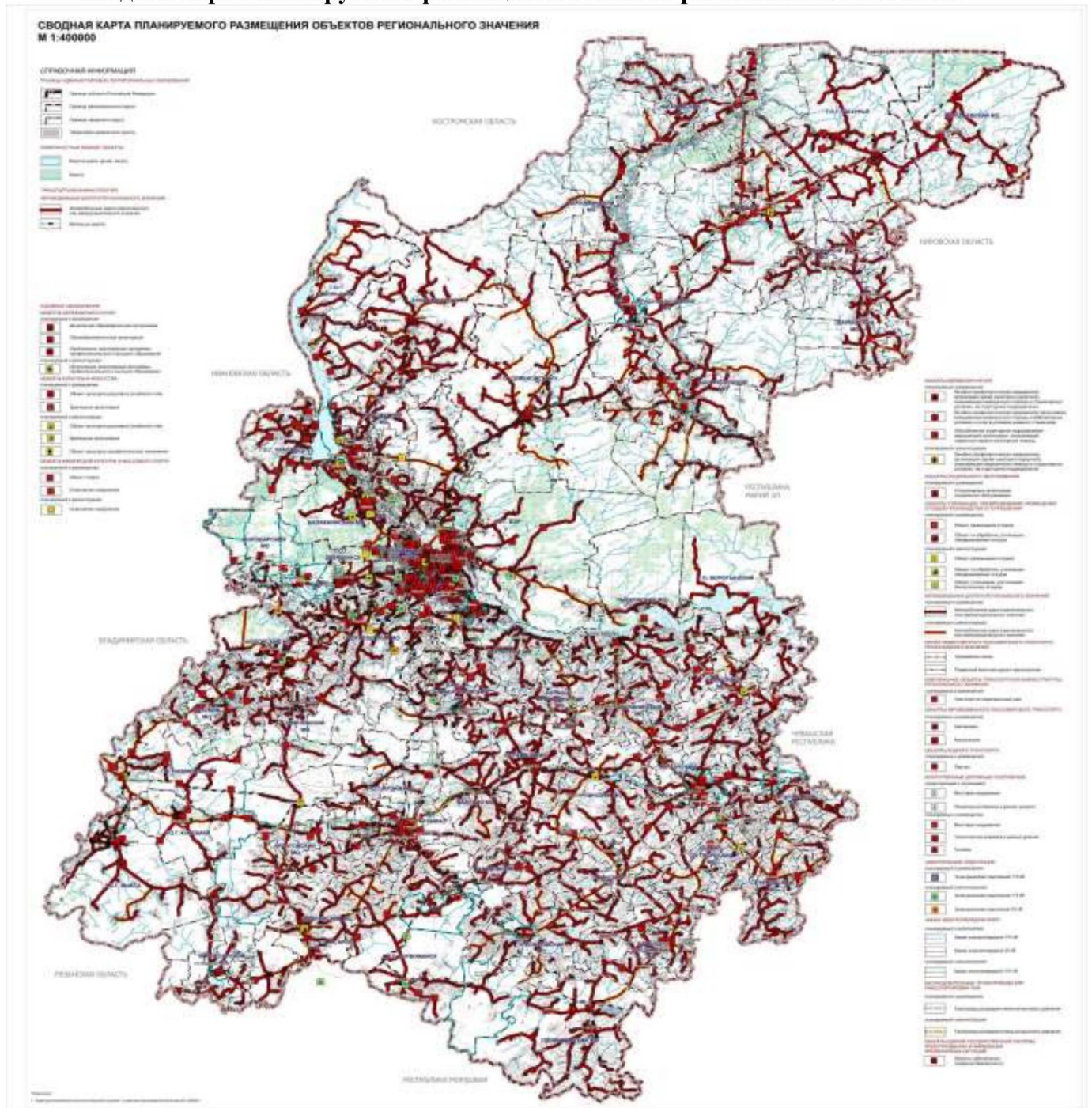
№ п/п	Наименование объекта	Основные характеристики объекта	Местоположение объекта	Срок реализации	Зоны с особыми условиями использования территории
	депо	соответствии с разработанной ПСД	Новгород		размещением объекта не требуется
2.	Пожарное депо	4 машино-места	г.о.г. Нижний Новгород, п. Новинки	2021-2023	Установление ЗОУИТ в связи с размещением объекта не требуется
3.	Пожарное депо	4 машино-места	Уренский МО, п. Уста, ул. Октябрьская	2024-2025	Установление ЗОУИТ в связи с размещением объекта не требуется
4.	Пожарное депо	2 машино-места	Уренский МО, п. Арья	2024-2025	Установление ЗОУИТ в связи с размещением объекта не требуется

».

ПРИЛОЖЕНИЕ 2
к постановлению Правительства
Нижегородской области
от 03.10.2023 № 895

«ПРИЛОЖЕНИЕ 2
к постановлению Правительства
Нижегородской области
от 29 апреля 2010 г. № 254

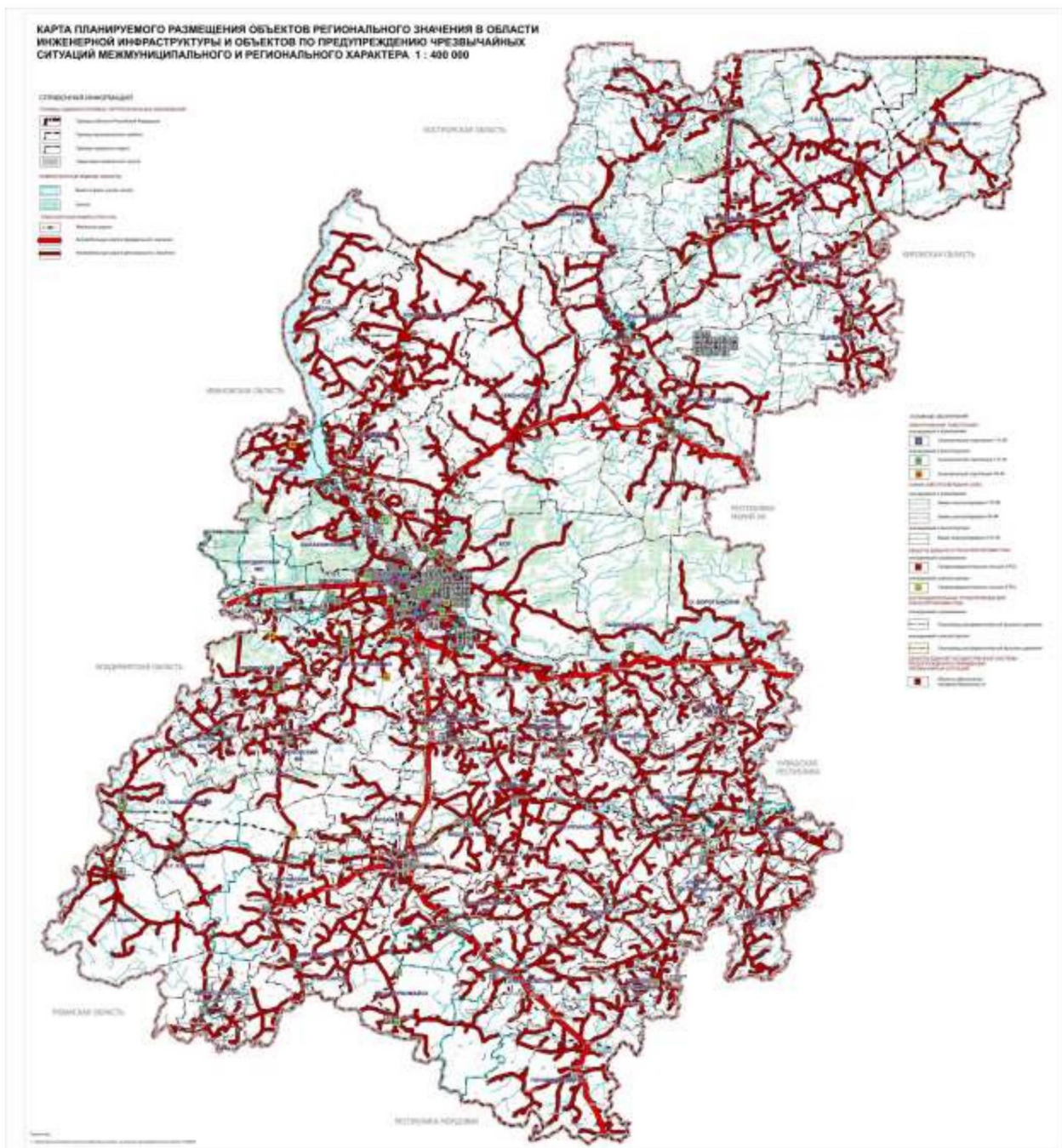
Сводная карта планируемого размещения объектов регионального значения



ПРИЛОЖЕНИЕ 3
к постановлению Правительства
Нижегородской области
от 03.10.2023 № 895

«ПРИЛОЖЕНИЕ 3
к постановлению Правительства
Нижегородской области
от 29 апреля 2010 г. № 254

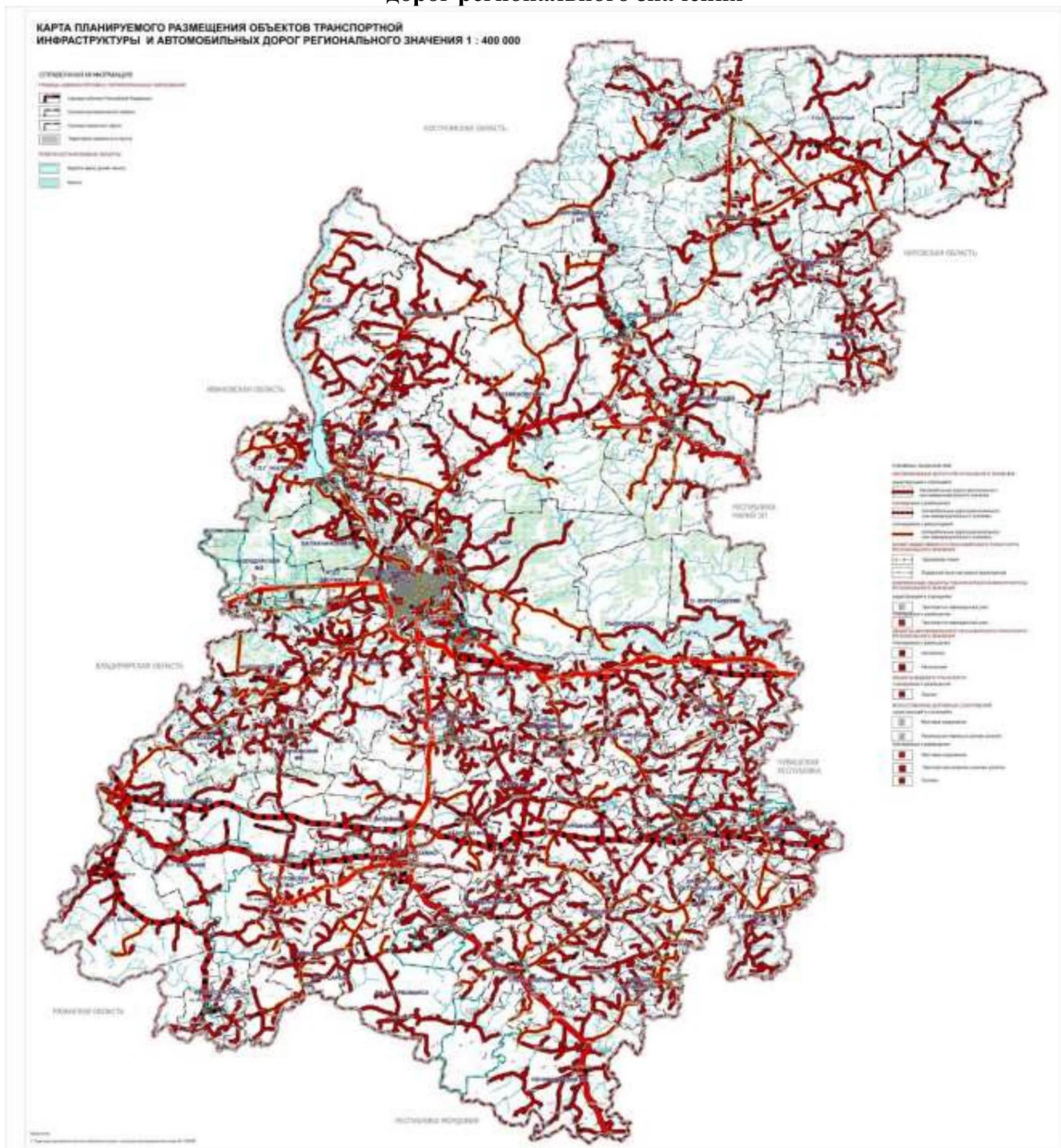
Карта планируемого размещения объектов регионального значения в области инженерной инфраструктуры и объектов по предупреждению чрезвычайных ситуаций межмуниципального и регионального характера



ПРИЛОЖЕНИЕ 4
к постановлению Правительства
Нижегородской области
от 03.10.2023 № 895

«ПРИЛОЖЕНИЕ 4
к постановлению Правительства
Нижегородской области
от 29 апреля 2010 г. № 254

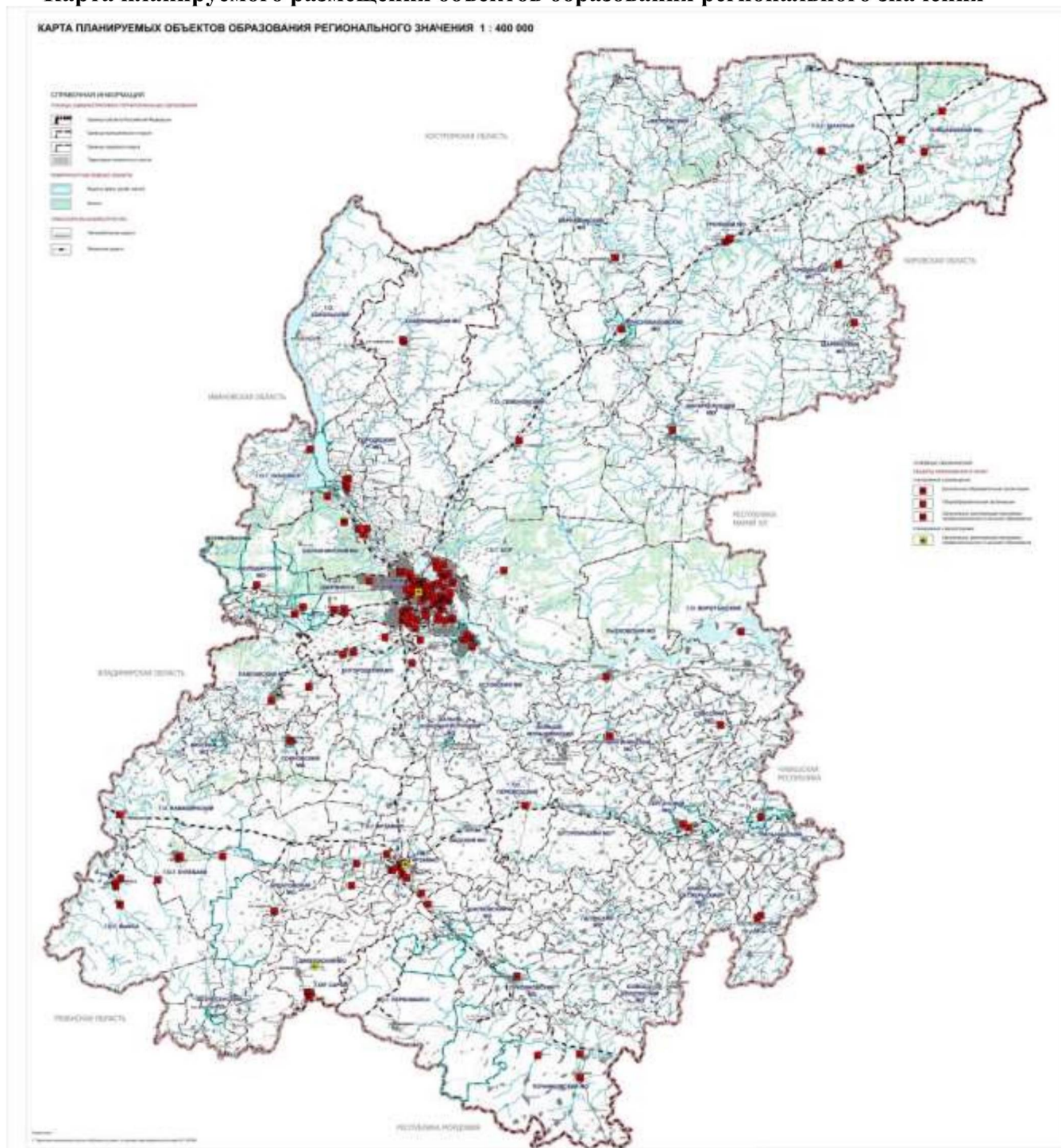
Карта планируемого размещения объектов транспортной инфраструктуры и автомобильных дорог регионального значения



ПРИЛОЖЕНИЕ 5
к постановлению Правительства
Нижегородской области
от 03.10.2023 № 895

«ПРИЛОЖЕНИЕ 5
к постановлению Правительства
Нижегородской области
от 29 апреля 2010 г. № 254

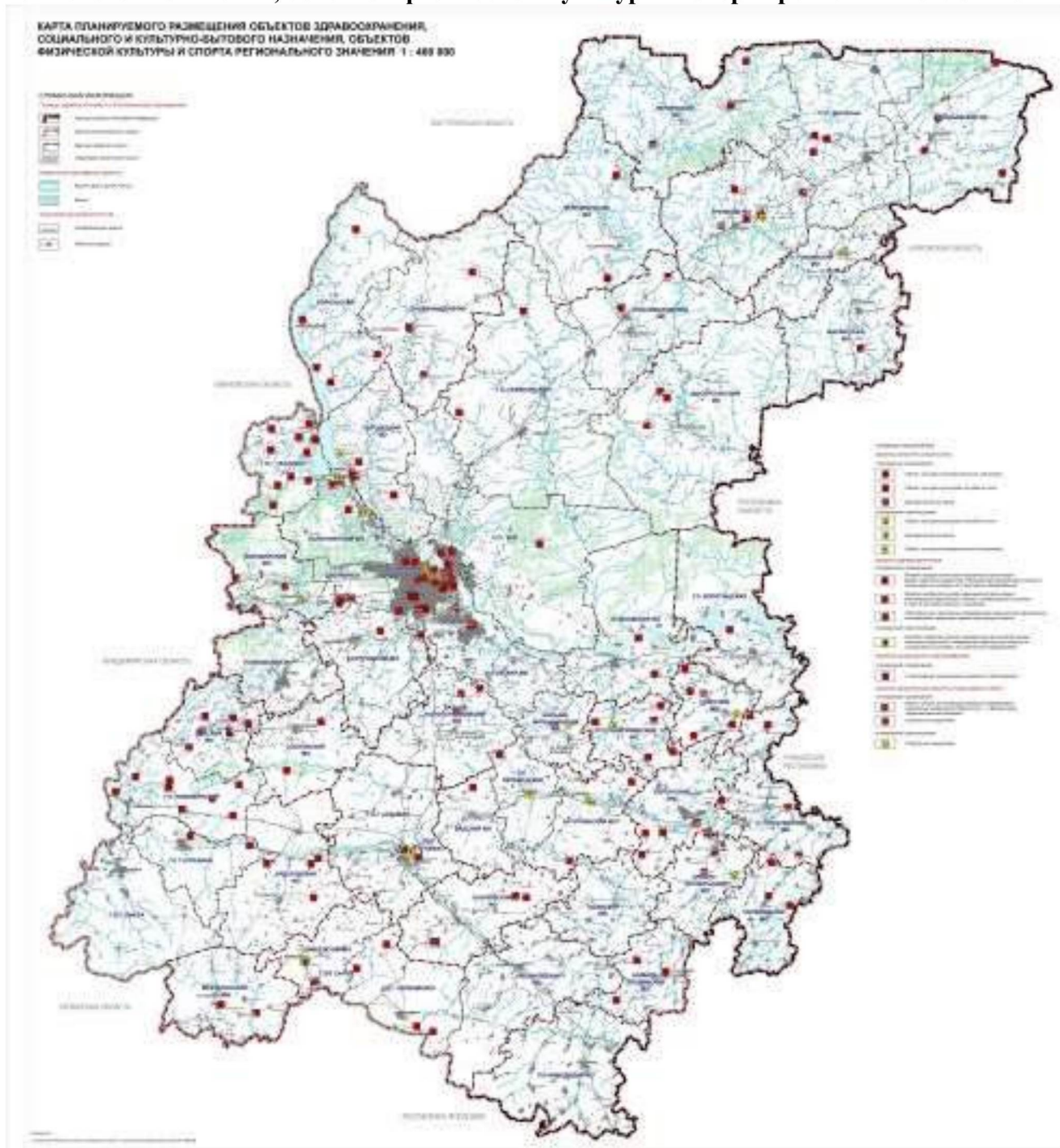
Карта планируемого размещения объектов образования регионального значения



ПРИЛОЖЕНИЕ 6
к постановлению Правительства
Нижегородской области
от 03.10.2023 № 895

«ПРИЛОЖЕНИЕ 6
к постановлению Правительства
Нижегородской области
от 29 апреля 2010 г. № 254

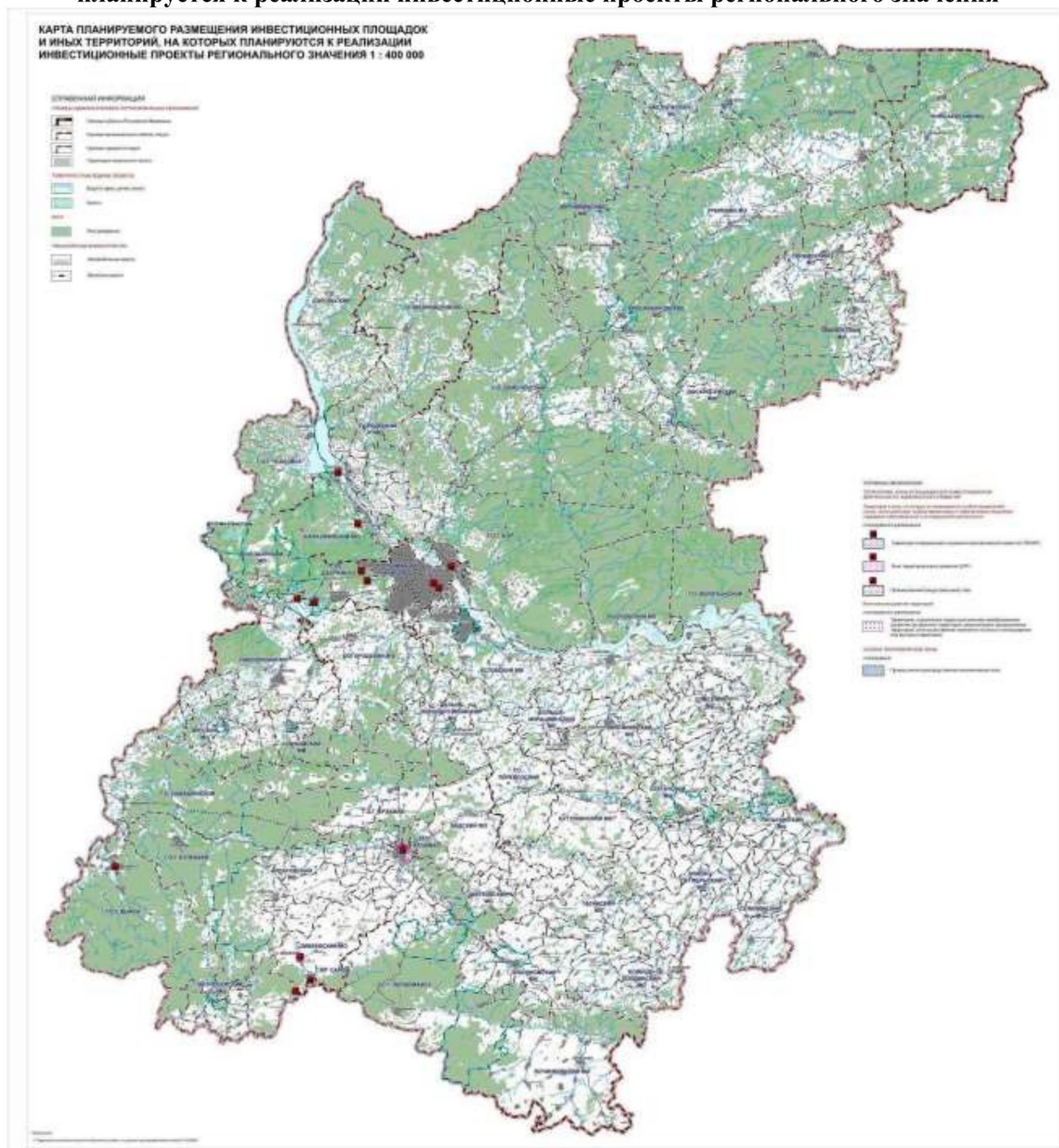
Карта планируемого размещения объектов здравоохранения, социального и культурно-бытового назначения, объектов физической культуры и спорта регионального значения



ПРИЛОЖЕНИЕ 7
к постановлению Правительства
Нижегородской области
от 03.10.2023 № 895

«ПРИЛОЖЕНИЕ 7
к постановлению Правительства
Нижегородской области
от 29 апреля 2010 г. № 254

Карта планируемого размещения инвестиционных площадок и иных территорий, на которых планируется к реализации инвестиционные проекты регионального значения



ПРИЛОЖЕНИЕ 8
к постановлению Правительства
Нижегородской области
от 03.10.2023 № 895

«ПРИЛОЖЕНИЕ 8
к постановлению Правительства
Нижегородской области
от 29 апреля 2010 г. № 254

Карта планируемого размещения объектов регионального значения в области обращения с отходами

