



**Управление
государственной охраны объектов культурного наследия
Нижегородской области**

исключен в качестве
нормативных актов органов
исполнительной власти
Нижегородской области

№ в реестре

14918-518-091

П Р И К А З

27.02.2020

№ 91

г. Нижний Новгород

**Об утверждении описания местоположения
границ защитных зон объектов культурного
наследия, расположенных на территории
Шарангского района
Нижегородской области, режима
использования земель в границах защитных
зон объектов культурного наследия**

В целях обеспечения сохранности объектов культурного наследия регионального значения "Никольская церковь" в с. Астанчурга, "Никольская церковь" в с. Большое Устинское и "Казанская церковь" в с. Роженцово, расположенных на территории Шарангского района Нижегородской области, руководствуясь статьями 20², 34¹ Федерального закона от 25 июня 2002 г. № 73-ФЗ "Об объектах культурного наследия (памятниках истории и культуры) народов Российской Федерации", п р и к а з ы в а ю:

1. Утвердить текстовое и графическое описания местоположения границ защитных зон объектов культурного наследия с перечнем координат характерных точек этих границ, режим использования земель в границах защитных зон объектов культурного наследия регионального значения, расположенных на территории Шарангского района Нижегородской области:

- 1) "Никольская церковь" (с. Астанчурга);
- 2) "Никольская церковь" (с. Большое Устинское);
- 3) "Казанская церковь" (с. Роженцово)

согласно приложениям 1, 2 к настоящему приказу.

2. Поручить начальнику отдела государственной охраны и учета объектов культурного наследия Н.Н.Тамбовцевой организовать работу по направлению в установленном порядке копии настоящего приказа в федеральный орган

исполнительной власти, уполномоченный Правительством Российской Федерации на осуществление государственного кадастрового учета, государственной регистрации прав, ведение Единого государственного реестра недвижимости и предоставление сведений, содержащихся в Едином государственном реестре недвижимости, а также в администрацию Шарангского района для размещения в информационной системе обеспечения градостроительной деятельности.

3. Приказ вступает в силу со дня регистрации в Реестре нормативных актов органов исполнительной власти Нижегородской области.

4. Контроль за исполнением настоящего приказа оставляю за собой.

Руководитель



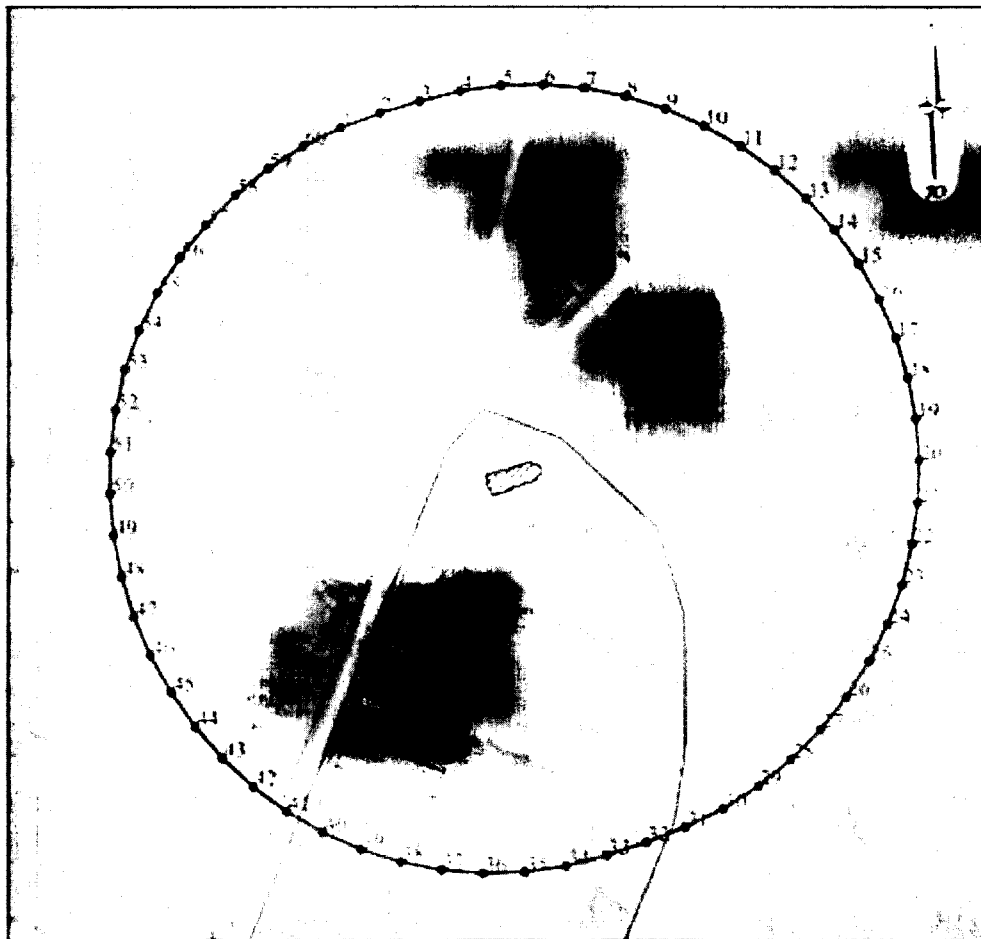
Г.В.Меламед

ПРИЛОЖЕНИЕ 1
к приказу управления государственной
охраны объектов культурного наследия
Нижегородской области
от 27.02.2020 № 91

1. Текстовое описание местоположения границ защитной зоны
объекта культурного наследия регионального значения
"Никольская церковь" (с. Астанчурга)

Граница защитной зоны установлена на расстоянии 200 м от линий внешних стен памятника.

Графическое описание местоположения границ защитной зоны
объекта культурного наследия регионального значения
"Никольская церковь" (с. Астанчурга)



УСЛОВНЫЕ ОБОЗНАЧЕНИЯ:



- объект культурного наследия регионального значения "Никольская церковь"

- граница защитной зоны

- характерная точка границы защитной зоны

Перечень координат характерных точек границы защитной зоны
 объекта культурного наследия регионального значения
 "Никольская церковь" (с. Астанчурга)

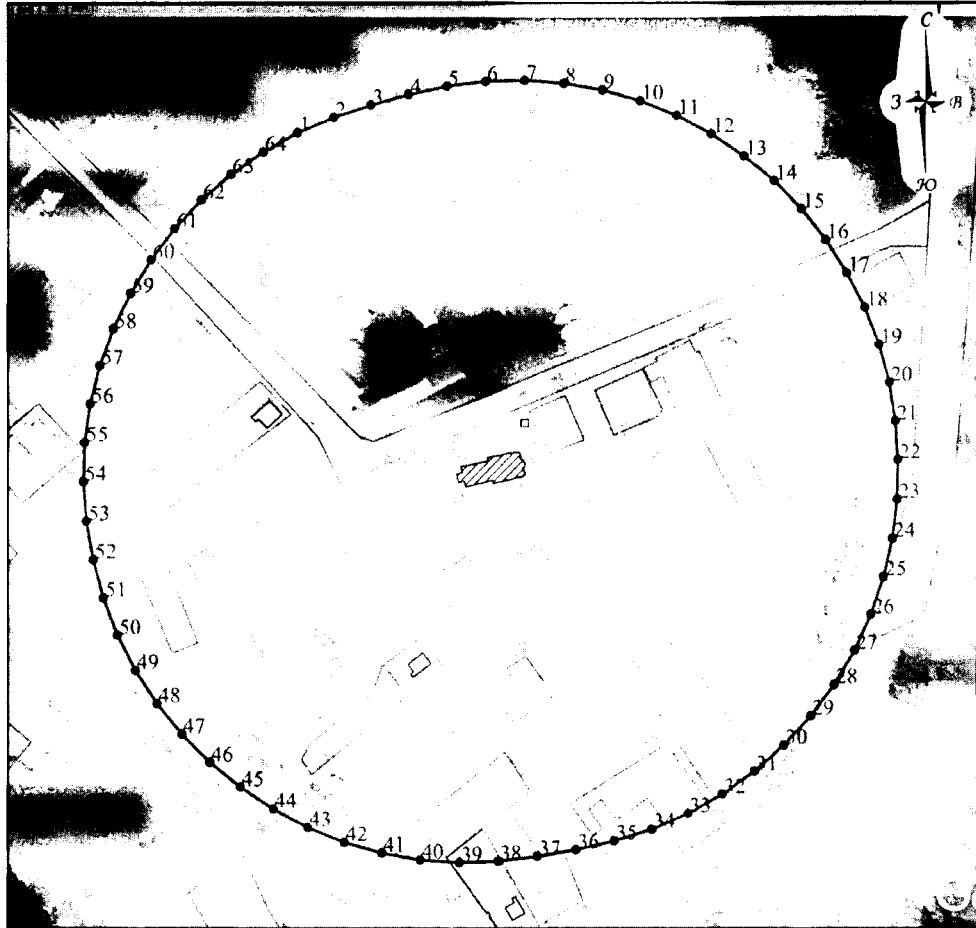
Обозначение характерной (поворотной) точки	Координаты характерных точек в МСК-52	
	X	Y
1	636917,43	3195136,60
2	636924,98	3195157,46
3	636931,38	3195178,72
4	636936,76	3195200,25
5	636939,77	3195222,23
6	636940,33	3195244,41
7	636938,43	3195266,52
8	636934,09	3195288,28
9	636927,36	3195309,43
10	636918,51	3195329,78
11	636907,71	3195349,14
12	636894,92	3195367,27
13	636880,20	3195383,87
14	636863,76	3195398,78
15	636845,79	3195411,79
16	636826,49	3195422,74
17	636806,14	3195431,59
18	636784,94	3195438,14
19	636763,15	3195442,31
20	636741,03	3195444,11
21	636718,85	3195443,44
22	636696,88	3195440,32
23	636675,36	3195434,93
24	636654,55	3195427,21
25	636634,73	3195417,24
26	636616,03	3195405,29
27	636598,59	3195391,57
28	636582,78	3195376,00
29	636568,79	3195358,78
30	636556,80	3195340,11
31	636546,95	3195320,23
32	636538,95	3195299,52
33	636531,95	3195278,46
34	636526,41	3195256,97
35	636523,28	3195235,01
36	636522,60	3195212,83
37	636524,38	3195190,71
38	636528,60	3195168,93
39	636535,21	3195147,75
40	636544,12	3195127,43

41	636555,23	3195108,22
42	636568,40	3195090,36
43	636583,47	3195074,07
44	636600,24	3195059,55
45	636618,42	3195046,81
46	636637,76	3195035,93
47	636658,18	3195027,26
48	636679,38	3195020,70
49	636701,15	3195016,41
50	636723,26	3195014,55
51	636745,45	3195014,73
52	636767,49	3195017,32
53	636789,10	3195022,33
54	636810,03	3195029,71
55	636830,01	3195039,36
56	636848,80	3195051,17
57	636866,16	3195064,98
58	636881,89	3195080,63
59	636895,79	3195097,93
60	636907,68	3195116,66
1	636917,43	3195136,60

2. Текстовое описание местоположения границ защитной зоны
объекта культурного наследия регионального значения
"Никольская церковь" (с. Большое Устинское)

Граница защитной зоны установлена на расстоянии 200 м от линий внешних стен памятника.

Графическое описание местоположения границ защитной зоны
объекта культурного наследия регионального значения
"Никольская церковь" (с. Большое Устинское)



УСЛОВНЫЕ ОБОЗНАЧЕНИЯ:



- объект культурного наследия регионального значения "Никольская церковь"

- граница защитной зоны

- характерная точка границы защитной зоны

Перечень координат характерных точек границы защитной зоны
объекта культурного наследия регионального значения
"Никольская церковь" (с. Большое Устинское)

Обозначение характерной (поворотной) точки	Координаты характерных точек в МСК-52	
	X	Y
1	636120,95	3184054,51
2	636129,19	3184073,88
3	636135,81	3184093,88
4	636141,35	3184114,18
5	636146,03	3184134,72
6	636148,57	3184155,63
7	636149,08	3184176,68
8	636147,56	3184197,68
9	636143,84	3184218,40
10	636137,99	3184238,62

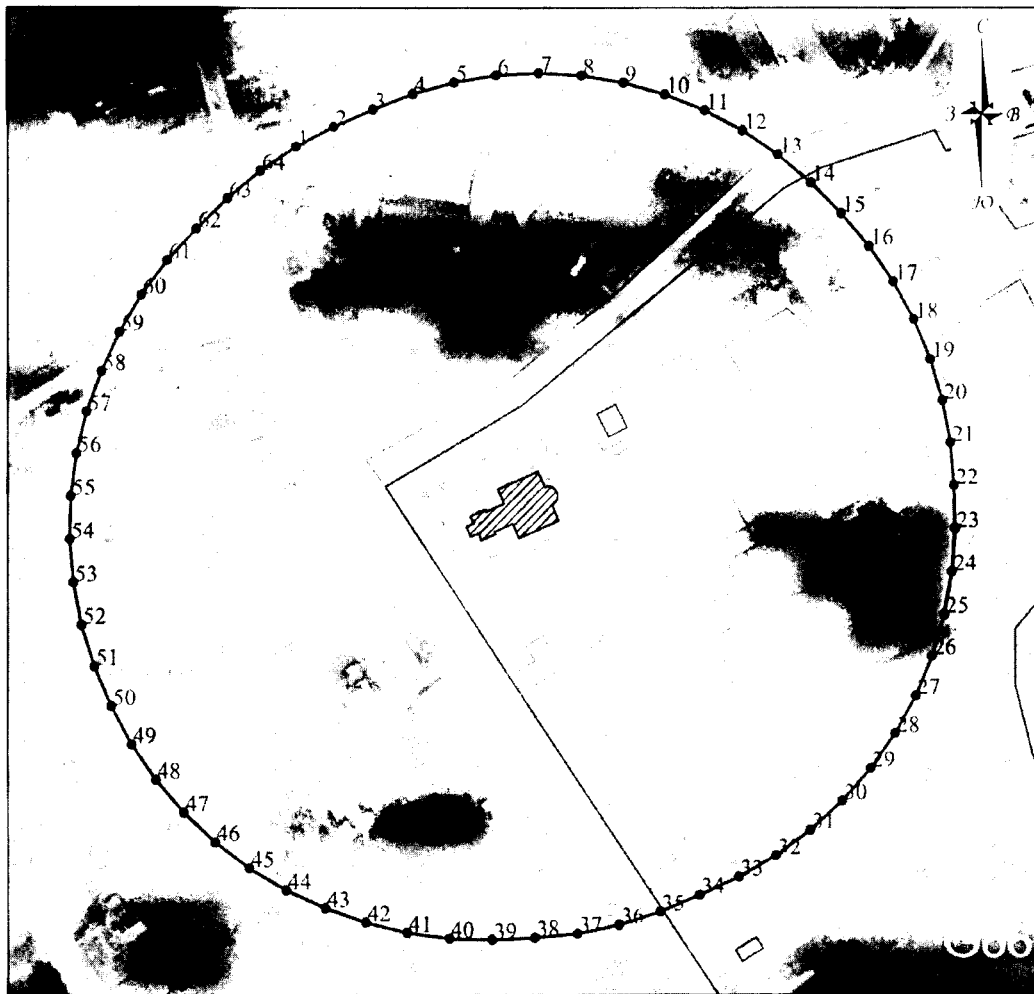
11	636130,10	3184258,14
12	636120,19	3184276,72
13	636108,43	3184294,18
14	636094,92	3184310,32
15	636079,78	3184324,96
16	636063,19	3184337,92
17	636045,39	3184349,17
18	636026,73	3184358,93
19	636007,12	3184366,57
20	635986,79	3184372,04
21	635966,00	3184375,35
22	635945,00	3184376,79
23	635923,95	3184376,41
24	635903,05	3184373,87
25	635882,53	3184369,16
26	635862,60	3184362,37
27	635843,50	3184353,52
28	635825,43	3184342,71
29	635808,60	3184330,06
30	635793,18	3184315,72
31	635779,27	3184299,92
32	635767,11	3184282,73
33	635756,82	3184264,37
34	635748,51	3184245,02
35	635742,24	3184224,92
36	635737,59	3184204,38
37	635733,97	3184183,64
38	635731,44	3184162,73
39	635730,65	3184141,69
40	635732,09	3184120,69
41	635735,72	3184099,95
42	635741,51	3184079,71
43	635749,40	3184060,19
44	635759,30	3184041,61
45	635770,88	3184024,02
46	635784,09	3184007,63
47	635798,94	3183992,71
48	635815,28	3183979,43
49	635832,93	3183967,95
50	635851,69	3183958,39
51	635871,34	3183950,85
52	635891,68	3183945,40
53	635912,40	3183941,68
54	635933,40	3183940,15
55	635954,44	3183940,84
56	635975,30	3183943,73

57	635995,73	3183948,80
58	636015,52	3183955,99
59	636034,44	3183965,22
60	636052,46	3183976,11
61	636069,32	3183988,72
62	636084,76	3184003,03
63	636098,62	3184018,89
64	636110,72	3184036,11
1	636120,95	3184054,51

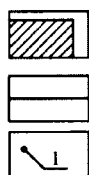
3. Текстовое описание местоположения границ защитной зоны
объекта культурного наследия регионального значения
"Казанская церковь" (с. Роженцово)

Граница защитной зоны установлена на расстоянии 200 м от линий внешних стен памятника.

Графическое описание местоположения границ защитной зоны
объекта культурного наследия регионального значения
"Казанская церковь" (с. Роженцово)



УСЛОВНЫЕ ОБОЗНАЧЕНИЯ:



- объект культурного наследия регионального значения "Казанская церковь"

- граница защитной зоны

- характерная точка границы защитной зоны

Перечень координат характерных точек границы защитной зоны
объекта культурного наследия регионального значения
"Казанская церковь" (с. Роженцово)

Обозначение характерной (поворотной) точки	Координаты характерных точек в МСК-52	
	X	Y
1	611471,23	3189162,66
2	611481,26	3189181,81
3	611489,92	3189201,63
4	611497,83	3189221,76
5	611503,56	3189242,61
6	611507,01	3189263,95
7	611508,13	3189285,54
8	611506,92	3189307,13
9	611503,38	3189328,46
10	611497,56	3189349,28
11	611489,53	3189369,35
12	611479,37	3189388,44
13	611467,22	3189406,32
14	611453,21	3189422,79
15	611437,83	3189438,01
16	611421,48	3189452,15
17	611403,73	3189464,49
18	611384,77	3189474,89
19	611364,82	3189483,23
20	611344,11	3189489,42
21	611322,85	3189493,39
22	611301,30	3189495,15
23	611279,68	3189495,71
24	611258,12	3189494,11
25	611236,86	3189490,19
26	611216,14	3189484,00
27	611196,22	3189475,61
28	611177,31	3189465,11
29	611159,65	3189452,64
30	611143,44	3189438,33
31	611128,87	3189422,36
32	611116,11	3189404,91

33	611105,30	3189386,18
34	611096,36	3189366,49
35	611087,94	3189346,57
36	611081,36	3189325,97
37	611077,04	3189304,79
38	611075,02	3189283,26
39	611073,95	3189261,65
40	611074,56	3189240,04
41	611077,50	3189218,62
42	611082,73	3189197,64
43	611089,79	3189177,20
44	611098,85	3189157,57
45	611109,97	3189139,03
46	611123,03	3189121,80
47	611137,87	3189106,08
48	611154,33	3189092,05
49	611172,20	3189079,88
50	611191,28	3189069,71
51	611211,17	3189061,22
52	611231,82	3189054,82
53	611253,04	3189050,68
54	611274,58	3189048,86
55	611296,20	3189049,38
56	611317,63	3189052,22
57	611338,63	3189057,36
58	611358,95	3189064,74
59	611378,60	3189073,79
60	611397,19	3189084,83
61	611414,48	3189097,81
62	611430,27	3189112,57
63	611445,29	3189128,14
64	611459,20	3189144,70
1	611471,23	3189162,66
