




**Министерство
экологии и природных ресурсов
Нижегородской области**



П Р И К А З

13.03.2020

№ 319-148/20П/од

г. Нижний Новгород

**Об установлении
зон санитарной охраны водозаборной
скважины АО «Завод корпусов»,
расположенной на северо-западной окраине
г. Выкса Нижегородской области**

В соответствии с Федеральным законом от 30 марта 1999 г. № 52-ФЗ «О санитарно-эпидемиологическом благополучии населения», руководствуясь Положением о министерстве экологии и природных ресурсов Нижегородской области, утвержденным постановлением Правительства Нижегородской области от 31 декабря 2010 г. № 965, на основании санитарно - эпидемиологического заключения Территориального отдела Управления Роспотребнадзора по Нижегородской области в городском округе город Выкса, Вознесенском, Кулебакском, Навашинском районах от 27 января 2020 г. № 52.17.17.000.Т.000001.01.20 о соответствии проекта зон санитарной охраны водозаборной скважины АО «Завод корпусов», расположенной на северо-западной окраине г. Выкса Нижегородской области, государственным санитарно-эпидемиологическим правилам и нормативам
п р и к а з ы в а ю:

1. Установить границы зон санитарной охраны водозаборной скважины АО «Завод корпусов», расположенной на северо-западной окраине г. Выкса Нижегородской области, согласно приложению к настоящему приказу.

2. Ограничения использования земельных участков в границах зон санитарной охраны водозаборной скважины АО «Завод корпусов», расположенной на северо-западной окраине г. Выкса Нижегородской области, установлены частью 1 статьи 43 и пунктом 1 части 3 статьи 44 Водного кодекса Российской Федерации, подпунктом 14 пункта 5 статьи 27 Земельного кодекса Российской Федерации.

Мероприятия и режим хозяйственного использования территорий в границах зон санитарной охраны водозаборной скважины АО «Завод корпусов», расположенной на северо-западной окраине г. Выкса Нижегородской области, определены пунктом 3.2 СанПиН 2.1.4.1110-02 «Зоны санитарной охраны источников водоснабжения и водопроводов питьевого назначения».

3. Во исполнение Федерального закона от 13 июля 2015 г. № 218-ФЗ «О государственной регистрации недвижимости» представить в федеральный орган исполнительной власти, уполномоченный Правительством Российской Федерации на осуществление государственного кадастрового учета, государственной регистрации прав, ведение Единого государственного реестра недвижимости и предоставление сведений, содержащихся в Едином государственном реестре недвижимости, документы о зонах санитарной охраны водозаборной скважины АО «Завод корпусов», расположенной на северо-западной окраине г. Выкса Нижегородской области.

4. Контроль за исполнением настоящего приказа возложить на первого заместителя министра Н.Н.Мочалину.

Министр

Подлинник электронного документа, подписанного ЭП,
хранится в системе электронного документооборота

СВЕДЕНИЯ О СЕРТИФИКАТЕ ЭП

Сертификат: 52EE24D8601956C9CAE6D20685C5CEDC8DCA4F81
Кому выдан: Егоров Денис Борисович
Действителен: с 16.05.2019 до 16.08.2020

Д.Б.Егоров

ПРИЛОЖЕНИЕ

к приказу министерства экологии
и природных ресурсов
Нижегородской области
от 13.03.2020 № 319-148/20П/од

Границы зон санитарной охраны водозаборной скважины АО «Завод корпусов», расположенной на северо-западной окраине г. Выкса Нижегородской области

Зоны санитарной охраны (далее - ЗСО) организуются для водозаборной скважины № 11а АО «Завод корпусов», расположенной на северо-западной окраине г. Выкса Нижегородской области.

ЗСО организуются в составе трех поясов: первый пояс (строгого режима) включает территорию расположения скважины, второй и третий пояса (пояса ограничений) включают территории, предназначенные для предупреждения микробного и химического загрязнения воды в водоносном пласте. Подземные воды отнесены к защищенным от поверхностного загрязнения.

1. Граница первого пояса ЗСО для водозаборной скважины № 11а АО «Завод корпусов» устанавливается в форме окружности радиусом 30,0 м от оси скважины.




Координаты характерных точек границы первого пояса
ЗСО водозаборной скважины № 11а АО «Завод корпусов»

Обозначение характерных точек границ	Координаты (система координат МСК-52)	
	X	Y
1	2	3
1	420688,34	1288394,73
2	420687,04	1288400,86
3	420684,49	1288406,59
4	420680,80	1288411,67
5	420676,14	1288415,86
6	420670,71	1288419,00
7	420664,75	1288420,94
8	420658,51	1288421,59
9	420652,27	1288420,94
10	420646,31	1288419,00
11	420640,87	1288415,86
12	420636,21	1288411,67
13	420632,53	1288406,59
14	420629,98	1288400,86
15	420628,67	1288394,73
16	420628,67	1288388,46
17	420629,98	1288382,32
18	420632,53	1288376,59
19	420636,21	1288371,52
20	420640,87	1288367,32
21	420646,31	1288364,19
22	420652,27	1288362,25
23	420658,51	1288361,59
24	420664,75	1288362,25
25	420670,71	1288364,19
26	420676,14	1288367,32
27	420680,80	1288371,52
28	420684,49	1288376,59
29	420687,04	1288382,32
30	420688,34	1288388,46
1	420688,34	1288394,73

2. Границы второго и третьего поясов ЗСО принимаются в соответствии с гидродинамическими расчетами и пунктом 2.2.2 СанПиН 2.1.4.1110-02.


2.1. Граница второго пояса ЗСО водозаборной скважины № 11а АО «Завод корпусов» устанавливается в форме окружности радиусом 85,0 м от оси скважины.



Координаты характерных точек границы второго пояса
ЗСО водозаборной скважины № 11а АО «Завод корпусов»

Обозначение характерных точек границ	Координаты (система координат МСК-52)	
	X	Y
1	2	3
1	420743,04	1288400,48
2	420739,35	1288417,86
3	420732,12	1288434,09
4	420721,68	1288448,47
5	420708,47	1288460,36
6	420693,08	1288469,24
7	420676,18	1288474,74
8	420658,51	1288476,59
9	420640,84	1288474,74
10	420623,94	1288469,24
11	420608,55	1288460,36
12	420595,34	1288448,47
13	420584,90	1288434,09
14	420577,67	1288417,86
15	420573,97	1288400,48
16	420573,97	1288382,71
17	420577,67	1288365,33
18	420584,90	1288349,09
19	420595,34	1288334,72
20	420608,55	1288322,83
21	420623,94	1288313,94
22	420640,84	1288308,45
23	420658,51	1288306,59
24	420676,18	1288308,45
25	420693,08	1288313,94
26	420708,47	1288322,83
27	420721,68	1288334,72
28	420732,12	1288349,09
29	420739,35	1288365,33
30	420743,04	1288382,71
1	420743,04	1288400,48

2.2. Граница третьего пояса ЗСО водозаборной скважины № 11а АО «Завод корпусов» устанавливается в форме окружности радиусом 575,0 м от оси скважины.



Координаты характерных точек границы третьего пояса ЗСО водозаборной скважины № 11а АО «Завод корпусов»

Обозначение характерных точек границ	Координаты (система координат МСК-52)	
	X	Y
1	2	3
1	421230,36	1288451,70
2	421205,37	1288569,28
3	421156,47	1288679,09
4	421085,82	1288776,34
5	420996,48	1288856,78
6	420892,38	1288916,88
7	420778,06	1288954,03
8	420658,51	1288966,59
9	420538,96	1288954,03
10	420424,63	1288916,88
11	420320,53	1288856,78
12	420231,20	1288776,34
13	420160,54	1288679,09
14	420111,65	1288569,28
15	420086,66	1288451,70
16	420086,66	1288331,49
17	420111,65	1288213,91

Обозначение характерных точек границ	Координаты (система координат МСК-52)	
	X	Y
1	2	3
18	420160,54	1288104,09
19	420231,20	1288006,84
20	420320,53	1287926,41
21	420424,63	1287866,30
22	420538,96	1287829,16
23	420658,51	1287816,59
24	420778,06	1287829,16
25	420892,38	1287866,30
26	420996,48	1287926,41
27	421085,82	1288006,84
28	421156,47	1288104,09
29	421205,37	1288213,91
30	421230,36	1288331,49
1	421230,36	1288451,70