



13 АПР 2020

№ в реестре

15050-518-137

**Управление
государственной охраны объектов культурного наследия
Нижегородской области**

П Р И К А З

24.03.2020

№ 131

г. Нижний Новгород

**Об утверждении описания местоположения
границ защитных зон объектов культурного
наследия, расположенных на территории
Спасского района
Нижегородской области, режима
использования земель в границах защитных
зон объектов культурного наследия**

В целях обеспечения сохранности объектов культурного наследия регионального значения "Мечеть" в с. Базлово, "Владимирская церковь" в с. Вазьянка, "Мечеть" в с. Ишеево, "Рождественская церковь" в с. Красный Ватрас, "Спасопреображенская церковь" в с. Масловка, "Архангельская церковь" в с. Низовка, "Церковь" в с. Новый Усад, "Церковь Иоанна Крестителя" в с. Прудиси и "Вознесенская церковь" в с. Тубанаевка, расположенных на территории Спасского района Нижегородской области, руководствуясь статьями 20², 34¹ Федерального закона от 25 июня 2002 г. № 73-ФЗ "Об объектах культурного наследия (памятниках истории и культуры) народов Российской Федерации", п р и к а з ы в а ю:

1. Утвердить текстовое и графическое описания местоположения границ защитных зон объектов культурного наследия с перечнем координат характерных точек этих границ, режим использования земель в границах защитных зон объектов культурного наследия регионального значения, расположенных на территории Спасского района Нижегородской области:

- 1) "Мечеть" (с. Базлово);
- 2) "Владимирская церковь" (с. Вазьянка);
- 3) "Мечеть" (с. Ишеево);
- 4) "Рождественская церковь" (с. Красный Ватрас);
- 5) "Спасопреображенская церковь" (с. Масловка);

- 6) "Архангельская церковь" (с. Низовка);
- 7) "Церковь" (с. Новый Усад);
- 8) "Церковь Иоанна Крестителя" (с. Прудищи);
- 9) "Вознесенская церковь" (с. Тубанаевка)

согласно приложениям 1, 2 к настоящему приказу.

2. Поручить начальнику отдела государственной охраны и учета объектов культурного наследия Н.Н.Тамбовцевой организовать работу по направлению в установленном порядке копии настоящего приказа в федеральный орган исполнительной власти, уполномоченный Правительством Российской Федерации на осуществление государственного кадастрового учета, государственной регистрации прав, ведение Единого государственного реестра недвижимости и предоставление сведений, содержащихся в Едином государственном реестре недвижимости, а также в администрацию Спасского района для размещения в информационной системе обеспечения градостроительной деятельности.

3. Приказ вступает в силу со дня регистрации в Реестре нормативных актов органов исполнительной власти Нижегородской области.

4. Контроль за исполнением настоящего приказа оставляю за собой.

Руководитель



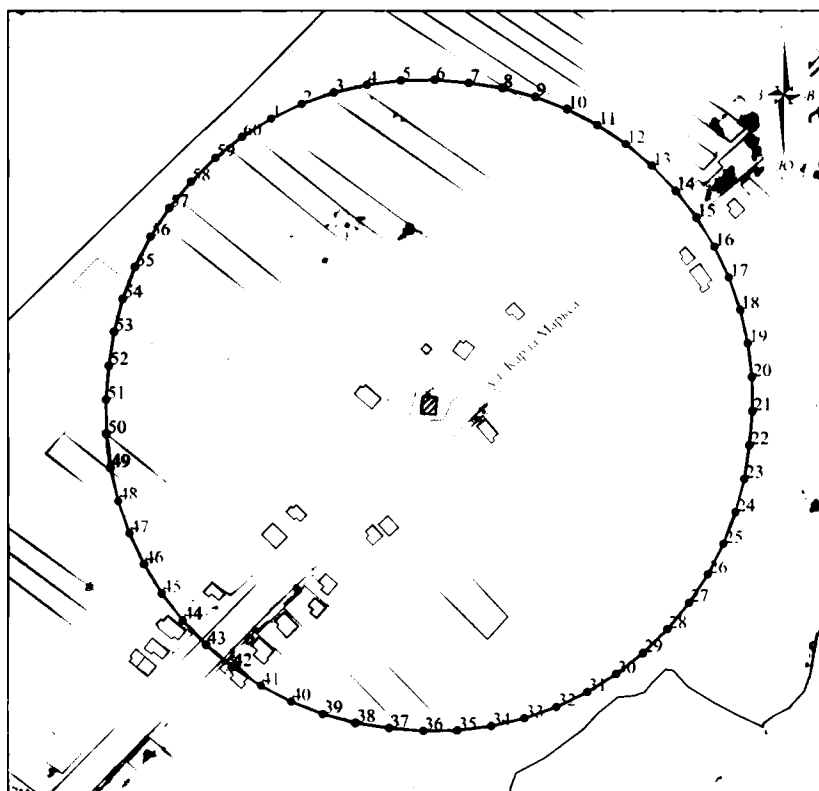
Г.В.Меламед

ПРИЛОЖЕНИЕ 1
к приказу управления государственной
охраны объектов культурного наследия
Нижегородской области
от 24.03.2020 № 131




1. Текстовое описание местоположения границ защитной зоны
объекта культурного наследия регионального значения
"Мечеть" (с. Базлово)

Граница защитной зоны установлена на расстоянии 200 м от линий внешних стен памятника.

Графическое описание местоположения границ защитной зоны
объекта культурного наследия регионального значения
"Мечеть" (с. Базлово)



УСЛОВНЫЕ ОБОЗНАЧЕНИЯ:

	- объект культурного наследия регионального значения "Мечеть"
	- граница защитной зоны
	- характерная точка границы защитной зоны

Перечень координат характерных точек границы защитной зоны
объекта культурного наследия регионального значения
"Мечеть" (с. Базлово)

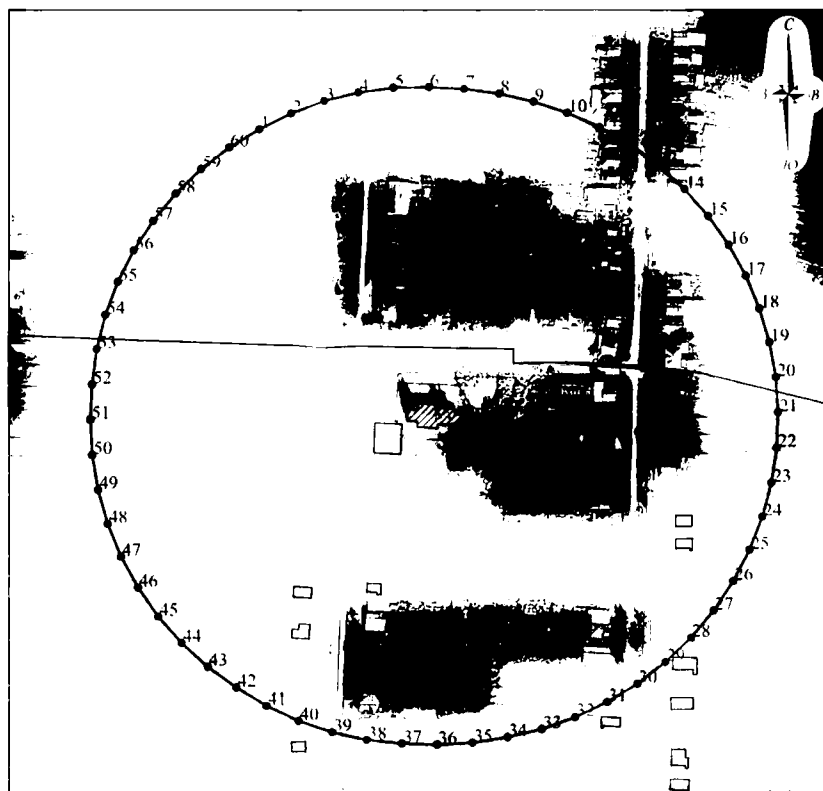
Обозначение характерной (поворотной) точки	Координаты характерных точек в МСК-52	
	X	Y
1	467010,29	2320853,60
2	467019,65	2320873,06
3	467026,85	2320893,42
4	467031,82	2320914,43
5	467034,49	2320935,86
6	467034,83	2320957,45
7	467032,99	2320978,97
8	467029,65	2321000,30
9	467024,04	2321021,15
10	467016,21	2321041,27
11	467006,26	2321060,44
12	466994,30	2321078,41
13	466980,47	2321095,00
14	466964,93	2321109,99
15	466947,87	2321123,23
16	466929,48	2321134,54
17	466909,98	2321143,81
18	466889,59	2321150,92
19	466868,56	2321155,80
20	466847,12	2321158,37
21	466825,53	2321158,62
22	466804,00	2321156,83
23	466782,65	2321153,59
24	466761,78	2321148,06
25	466741,62	2321140,32
26	466722,42	2321130,45
27	466704,39	2321118,56
28	466687,75	2321104,80
29	466672,69	2321089,33
30	466659,38	2321072,32
31	466647,99	2321053,98
32	466638,64	2321034,51
33	466631,44	2321014,16
34	466626,48	2320993,14
35	466623,82	2320971,71
36	466623,48	2320950,12
37	466625,22	2320928,59
38	466628,56	2320907,26
39	466634,18	2320886,41
40	466642,01	2320866,29
41	466651,97	2320847,13
42	466663,94	2320829,16
43	466677,77	2320812,58

44	466693,31	2320797,59
45	466710,38	2320784,36
46	466728,77	2320773,04
47	466748,27	2320763,78
48	466768,66	2320756,67
49	466789,70	2320751,81
50	466811,14	2320749,24
51	466832,73	2320748,99
52	466854,26	2320750,78
53	466875,61	2320754,02
54	466896,48	2320759,54
55	466916,64	2320767,28
56	466935,85	2320777,15
57	466953,88	2320789,03
58	466970,52	2320802,79
59	466985,59	2320818,26
60	466998,89	2320835,26
1	467010,29	2320853,60




2. Текстовое описание местоположения границ защитной зоны
объекта культурного наследия регионального значения
"Владимирская церковь" (с. Вазьянка)

Граница защитной зоны установлена на расстоянии 200 м от линий внешних стен памятника.

Графическое описание местоположения границ защитной зоны
объекта культурного наследия регионального значения
"Владимирская церковь" (с. Вазьянка)



УСЛОВНЫЕ ОБОЗНАЧЕНИЯ:

- | | |
|---|---|
|  | - объект культурного наследия регионального значения "Владимирская церковь" |
|  | - граница защитной зоны |
|  | - характерная точка границы защитной зоны |

Перечень координат характерных точек границы защитной зоны
объекта культурного наследия регионального значения
"Владимирская церковь" (с. Вазьянка)

Обозначение характерной (поворотной) точки	Координаты характерных точек в МСК-52	
	X	Y
1	494538,55	2306492,26
2	494548,51	2306512,23
3	494556,29	2306533,14
4	494561,70	2306554,78
5	494564,67	2306576,89
6	494565,15	2306599,20
7	494564,13	2306621,49
8	494561,06	2306643,59
9	494555,91	2306665,31
10	494549,01	2306686,52
11	494539,79	2306706,83
12	494528,73	2306726,21
13	494515,59	2306744,24

14	494500,53	2306760,70
15	494483,84	2306775,51
16	494465,64	2306788,40
17	494446,11	2306799,19
18	494425,53	2306807,80
19	494404,15	2306814,16
20	494382,19	2306818,11
21	494359,93	2306819,58
22	494337,64	2306818,67
23	494315,57	2306815,37
24	494294,01	2306809,63
25	494273,23	2306801,53
26	494253,43	2306791,24
27	494234,86	2306778,88
28	494217,78	2306764,53
29	494202,33	2306748,43
30	494188,68	2306730,79
31	494177,08	2306711,73
32	494167,60	2306691,54
33	494160,08	2306670,53
34	494154,96	2306648,82
35	494151,46	2306626,78
36	494150,22	2306604,51
37	494150,93	2306582,20
38	494153,26	2306560,01
39	494158,04	2306538,22
40	494165,22	2306517,10
41	494174,71	2306496,91
42	494186,31	2306477,85
43	494199,36	2306459,75
44	494214,33	2306443,22
45	494231,06	2306428,46
46	494249,33	2306415,65
47	494268,91	2306404,96
48	494289,56	2306396,51
49	494311,02	2306390,42
50	494333,02	2306386,75
51	494355,30	2306385,56
52	494377,59	2306386,60
53	494399,70	2306389,59
54	494421,34	2306395,02
55	494442,23	2306402,84
56	494462,13	2306412,92
57	494480,78	2306425,17
58	494497,95	2306439,41
59	494513,43	2306455,48

60	494527,02	2306473,17
1	494538,55	2306492,26




3. Текстовое описание местоположения границ защитной зоны
объекта культурного наследия регионального значения
"Мечеть" (с. Ишеево)

Граница защитной зоны установлена на расстоянии 200 м от линий внешних стен памятника.

Графическое описание местоположения границ защитной зоны
объекта культурного наследия регионального значения
"Мечеть" (с. Ишеево)



УСЛОВНЫЕ ОБОЗНАЧЕНИЯ:

- | | |
|---|---|
|  | - объект культурного наследия регионального значения "Мечеть" |
|  | - граница защитной зоны |
|  | - характерная точка границы защитной зоны |

Перечень координат характерных точек границы защитной зоны
объекта культурного наследия регионального значения
"Мечеть" (с. Ишеево)

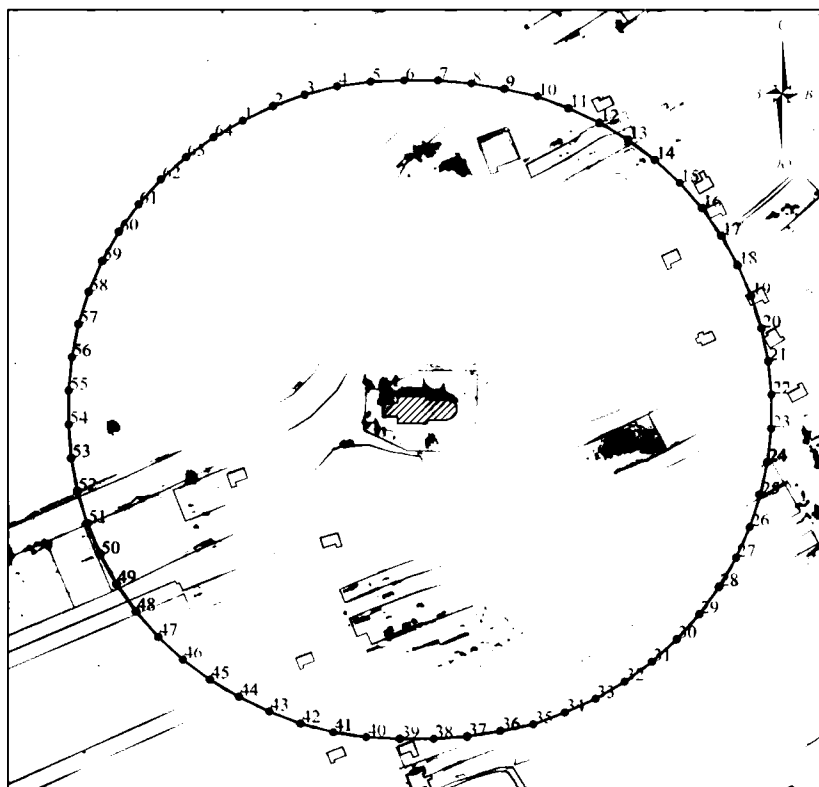
Обозначение характерной (поворотной) точки	Координаты характерных точек в МСК-52	
	X	Y
1	468782,43	2323053,23
2	468790,37	2323073,49
3	468796,06	2323094,50
4	468799,43	2323116,01
5	468800,45	2323137,75
6	468799,10	2323159,48
7	468795,39	2323180,93
8	468789,60	2323201,92
9	468782,37	2323222,45
10	468772,96	2323242,08
11	468761,47	2323260,56
12	468748,04	2323277,69
13	468732,82	2323293,26
14	468716,01	2323307,08
15	468697,79	2323318,99
16	468678,38	2323328,86
17	468658,02	2323336,55
18	468636,94	2323341,99
19	468615,40	2323345,10
20	468593,65	2323345,86
21	468571,94	2323344,24
22	468550,54	2323340,28
23	468529,53	2323334,54
24	468508,91	2323327,56
25	468489,17	2323318,38
26	468470,55	2323307,10
27	468453,27	2323293,87
28	468437,53	2323278,84
29	468423,51	2323262,19
30	468411,38	2323244,11
31	468401,29	2323224,82
32	468393,36	2323204,55
33	468387,68	2323183,54
34	468384,31	2323162,03
35	468383,30	2323140,29
36	468384,66	2323118,56
37	468388,38	2323097,12
38	468394,04	2323076,09
39	468401,27	2323055,56
40	468410,69	2323035,93
41	468422,19	2323017,45
42	468435,63	2323000,33
43	468450,85	2322984,76

44	468467,67	2322970,95
45	468485,89	2322959,04
46	468505,30	2322949,19
47	468525,66	2322941,50
48	468546,74	2322936,07
49	468568,29	2322932,96
50	468590,04	2322932,22
51	468611,75	2322933,84
52	468633,15	2322937,81
53	468654,16	2322943,55
54	468674,78	2322950,53
55	468694,51	2322959,70
56	468713,14	2322970,97
57	468730,43	2322984,19
58	468746,18	2322999,22
59	468760,20	2323015,87
60	468772,33	2323033,94
1	468782,43	2323053,23




4. Текстовое описание местоположения границ защитной зоны
объекта культурного наследия регионального значения
"Рождественская церковь" (с. Красный Ватрас)

Граница защитной зоны установлена на расстоянии 200 м от линий внешних стен памятника.

Графическое описание местоположения границ защитной зоны
объекта культурного наследия регионального значения
"Рождественская церковь" (с. Красный Ватрас)



УСЛОВНЫЕ ОБОЗНАЧЕНИЯ:

- | | |
|---|---|
|  | - объект культурного наследия регионального значения "Рождественская церковь" |
|  | - граница защитной зоны |
|  | - характерная точка границы защитной зоны |

Перечень координат характерных точек границы защитной зоны
объекта культурного наследия регионального значения
"Рождественская церковь" (с. Красный Ватрас)

Обозначение характерной (поворотной) точки	Координаты характерных точек в МСК-52	
	X	Y
1	486933,32	2324644,42
2	486942,58	2324663,70
3	486949,97	2324683,77
4	486955,17	2324704,51
5	486958,12	2324725,69
6	486958,85	2324747,06
7	486958,85	2324768,45
8	486956,92	2324789,68
9	486953,40	2324810,78
10	486948,76	2324831,59
11	486941,20	2324851,60

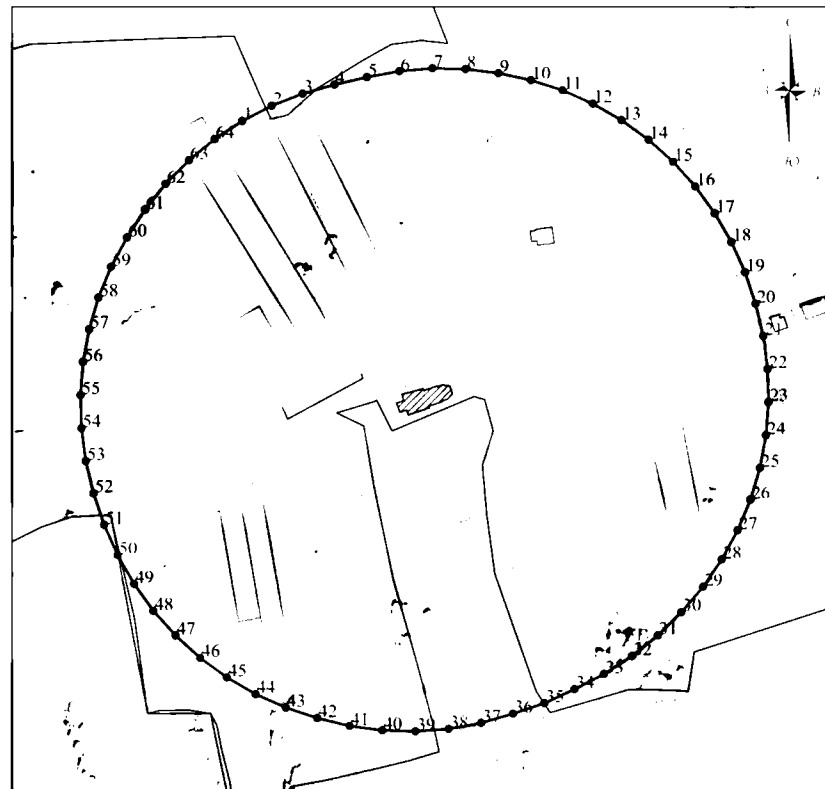
12	486932,18	2324870,98
13	486921,19	2324889,33
14	486908,36	2324906,44
15	486893,83	2324922,12
16	486877,76	2324936,22
17	486860,31	2324948,58
18	486841,67	2324959,06
19	486822,05	2324967,56
20	486801,65	2324973,98
21	486780,70	2324978,25
22	486759,42	2324980,33
23	486738,03	2324980,19
24	486716,78	2324977,84
25	486695,89	2324973,30
26	486675,57	2324966,62
27	486656,06	2324957,88
28	486637,56	2324947,15
29	486620,27	2324934,57
30	486604,38	2324920,27
31	486590,05	2324904,40
32	486577,44	2324887,13
33	486566,69	2324868,64
34	486557,91	2324849,14
35	486550,40	2324829,11
36	486546,26	2324808,18
37	486542,74	2324787,08
38	486541,24	2324765,81
39	486541,24	2324744,42
40	486542,21	2324723,06
41	486545,44	2324701,92
42	486550,92	2324681,25
43	486558,57	2324661,28
44	486567,96	2324642,06
45	486578,76	2324623,61
46	486591,46	2324606,41
47	486605,93	2324590,66
48	486621,99	2324576,55
49	486639,48	2324564,24
50	486658,17	2324553,86
51	486677,87	2324545,54
52	486698,34	2324539,37
53	486719,35	2324535,42
54	486740,67	2324533,73
55	486762,06	2324533,82
56	486783,35	2324535,78
57	486804,31	2324540,01

58	486824,70	2324546,45
59	486844,29	2324555,03
60	486862,84	2324565,66
61	486880,16	2324578,20
62	486896,04	2324592,52
63	486910,30	2324608,46
64	486922,77	2324625,82
1	486933,32	2324644,42

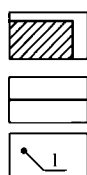
5. Текстовое описание местоположения границ защитной зоны
объекта культурного наследия регионального значения
"Спасопреображенская церковь" (с. Масловка)

Граница защитной зоны установлена на расстоянии 200 м от линий внешних стен памятника.

Графическое описание местоположения границ защитной зоны
объекта культурного наследия регионального значения
"Спасопреображенская церковь" (с. Масловка)



УСЛОВНЫЕ ОБОЗНАЧЕНИЯ:



- объект культурного наследия регионального значения "Спасопреображенская церковь"

- граница защитной зоны

- характерная точка границы защитной зоны

Перечень координат характерных точек границы защитной зоны
 объекта культурного наследия регионального значения
 "Спасопреображенская церковь" (с. Масловка)

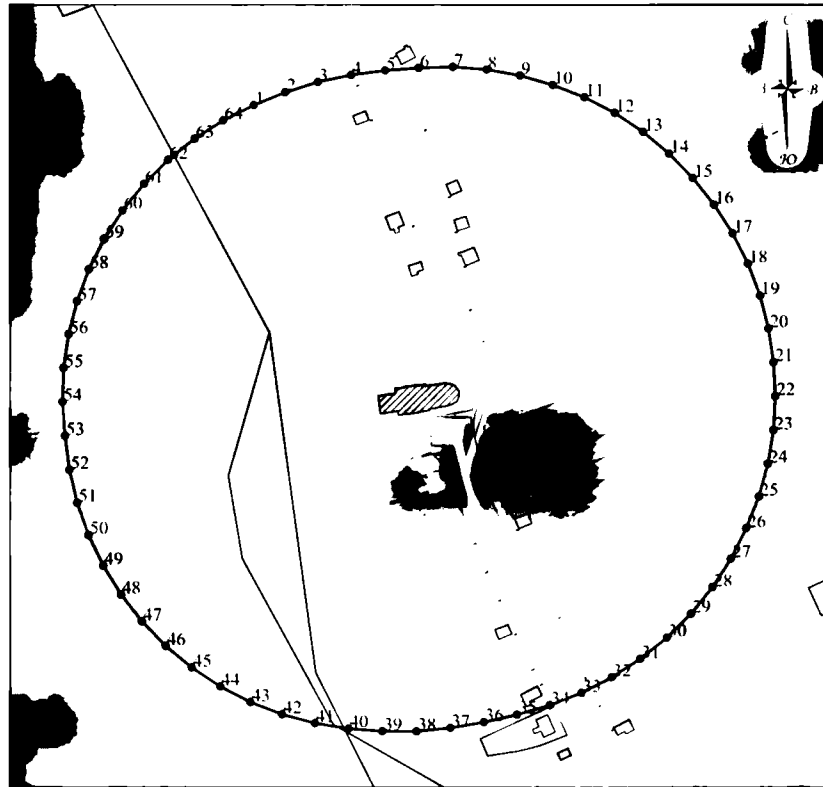
Обозначение характерной (поворотной) точки	Координаты характерных точек в МСК-52	
	X	Y
1	474576,37	2323176,42
2	474585,99	2323195,04
3	474593,61	2323214,57
4	474599,29	2323234,75
5	474604,03	2323255,17
6	474607,76	2323275,81
7	474609,54	2323296,70
8	474609,11	2323317,65
9	474606,50	2323338,45
10	474602,15	2323358,96
11	474595,72	2323378,91
12	474587,24	2323398,09
13	474576,80	2323416,26
14	474564,51	2323433,25
15	474550,52	2323448,85
16	474534,96	2323462,91
17	474518,03	2323475,26
18	474499,89	2323485,77
19	474480,75	2323494,32
20	474460,89	2323501,05
21	474440,50	2323505,94
22	474419,72	2323508,67
23	474398,76	2323509,21
24	474377,87	2323507,55
25	474357,26	2323503,72
26	474337,16	2323497,75
27	474317,80	2323489,71
28	474299,39	2323479,69
29	474282,13	2323467,79
30	474266,20	2323454,16
31	474251,46	2323439,25
32	474238,35	2323422,90
33	474227,02	2323405,26
34	474217,48	2323386,59
35	474208,69	2323367,57
36	474202,06	2323347,67
37	474196,18	2323327,55
38	474192,42	2323306,93
39	474190,84	2323286,02
40	474191,46	2323265,07

41	474194,26	2323244,29
42	474199,23	2323223,93
43	474205,79	2323204,02
44	474214,36	2323184,88
45	474224,88	2323166,75
46	474237,23	2323149,82
47	474251,30	2323134,27
48	474266,91	2323120,28
49	474283,90	2323108,01
50	474302,08	2323097,57
51	474321,26	2323089,10
52	474341,13	2323082,40
53	474361,50	2323077,48
54	474382,28	2323074,71
55	474403,24	2323074,13
56	474424,14	2323075,75
57	474444,76	2323079,55
58	474464,86	2323085,48
59	474484,23	2323093,49
60	474502,66	2323103,48
61	474520,26	2323114,87
62	474536,64	2323127,96
63	474551,55	2323142,69
64	474564,85	2323158,90
1	474576,37	2323176,42




б. Текстовое описание местоположения границ защитной зоны
 объекта культурного наследия регионального значения
 "Архангельская церковь" (с. Низовка)

Граница защитной зоны установлена на расстоянии 200 м от линий внешних стен памятника.

Графическое описание местоположения границ защитной зоны
 объекта культурного наследия регионального значения
 "Архангельская церковь" (с. Низовка)



УСЛОВНЫЕ ОБОЗНАЧЕНИЯ:

- | | |
|---|--|
|  | - объект культурного наследия регионального значения "Архангельская церковь" |
|  | - граница защитной зоны |
|  | - характерная точка границы защитной зоны |

Перечень координат характерных точек границы защитной зоны
объекта культурного наследия регионального значения
"Архангельская церковь" (с. Низовка)

Обозначение характерной (поворотной) точки	Координаты характерных точек в МСК-52	
	X	Y
1	486632,53	2303629,80
2	486640,79	2303649,70
3	486647,17	2303670,26
4	486651,59	2303691,33
5	486654,40	2303712,69
6	486656,05	2303734,16
7	486656,71	2303755,68
8	486655,09	2303777,15
9	486651,28	2303798,34
10	486645,33	2303819,03
11	486637,52	2303839,09
12	486627,60	2303858,20

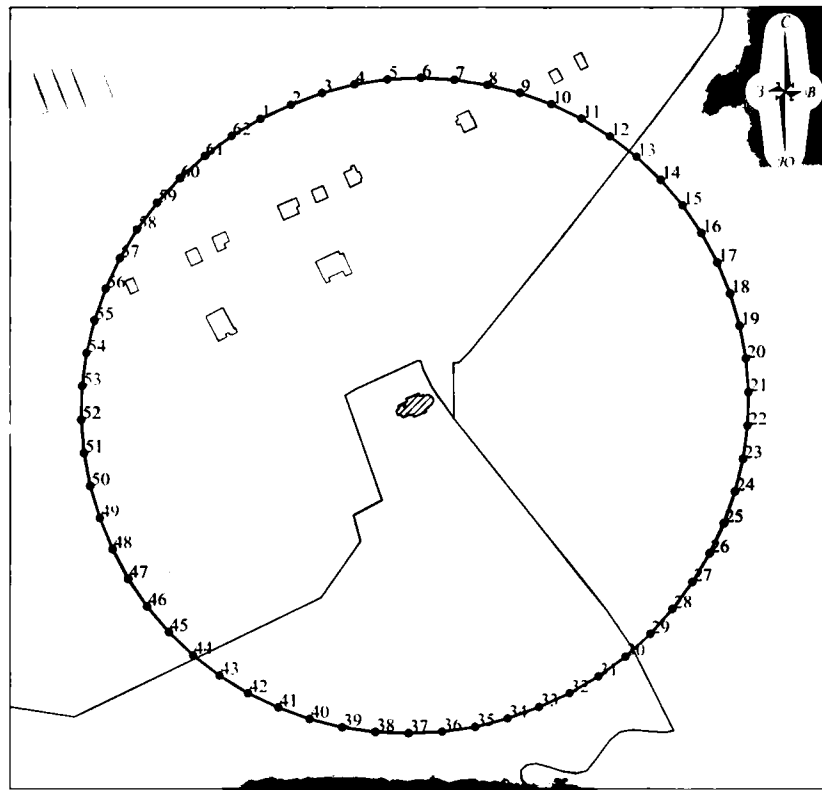
13	486615,69	2303876,14
14	486601,92	2303892,68
15	486586,45	2303907,66
16	486569,62	2303921,08
17	486551,55	2303932,79
18	486532,34	2303942,52
19	486512,20	2303950,12
20	486491,36	2303955,52
21	486470,07	2303958,72
22	486448,57	2303959,85
23	486427,07	2303958,66
24	486405,83	2303955,17
25	486385,08	2303949,41
26	486365,07	2303941,48
27	486345,84	2303931,79
28	486327,77	2303920,09
29	486311,05	2303906,52
30	486295,90	2303891,23
31	486282,47	2303874,40
32	486270,85	2303856,27
33	486260,96	2303837,15
34	486253,11	2303817,10
35	486247,28	2303796,38
36	486242,44	2303775,39
37	486238,82	2303754,16
38	486236,61	2303732,74
39	486236,72	2303711,22
40	486238,42	2303689,74
41	486241,74	2303668,47
42	486247,33	2303647,68
43	486255,12	2303627,61
44	486265,02	2303608,49
45	486276,92	2303590,55
46	486290,68	2303573,99
47	486306,14	2303559,01
48	486323,12	2303545,78
49	486341,42	2303534,44
50	486360,84	2303525,14
51	486381,14	2303517,98
52	486402,10	2303513,05
53	486423,45	2303510,21
54	486444,92	2303508,67
55	486466,44	2303509,42
56	486487,75	2303512,47
57	486508,61	2303517,81
58	486528,77	2303525,35

59	486548,01	2303535,02
60	486566,09	2303546,69
61	486582,82	2303560,25
62	486597,99	2303575,52
63	486611,44	2303592,34
64	486622,99	2303610,50
1	486632,53	2303629,80

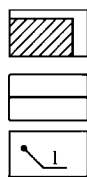
7. Текстовое описание местоположения границ защитной зоны
объекта культурного наследия регионального значения
"Церковь" (с. Новый Усад)

Граница защитной зоны установлена на расстоянии 200 м от линий внешних стен памятника.

Графическое описание местоположения границ защитной зоны
объекта культурного наследия регионального значения
"Церковь" (с. Новый Усад)



УСЛОВНЫЕ ОБОЗНАЧЕНИЯ:



- объект культурного наследия регионального значения "Церковь"

- граница защитной зоны

- характерная точка границы защитной зоны

Перечень координат характерных точек границы защитной зоны
 объекта культурного наследия регионального значения
 "Церковь" (с. Новый Усад)

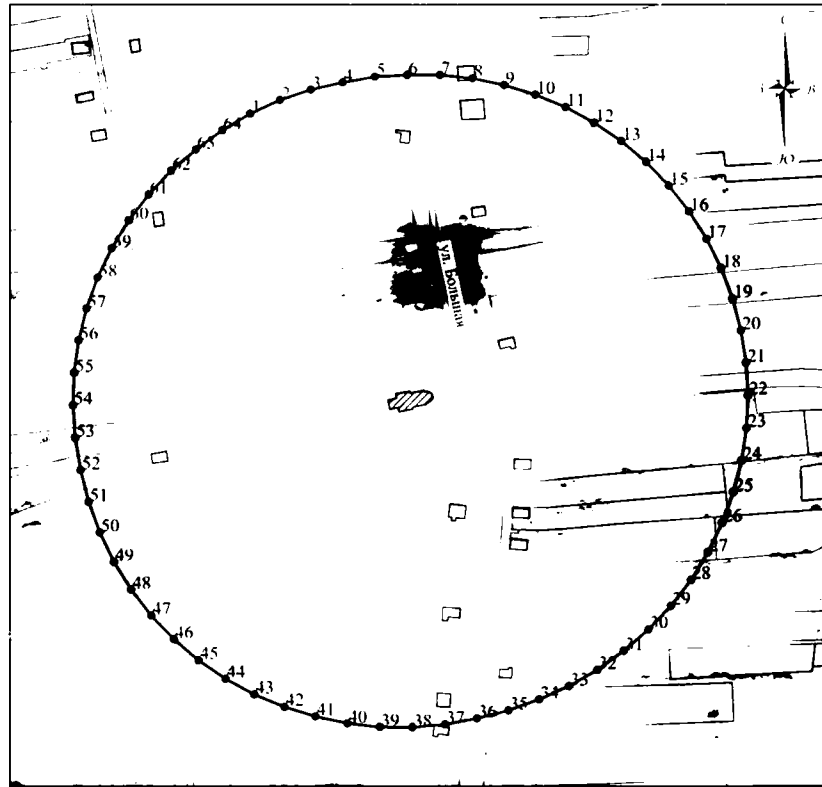
Обозначение характерной (поворотной) точки	Координаты характерных точек в МСК-52	
	X	Y
1	488420,18	2320851,65
2	488429,01	2320870,96
3	488436,50	2320890,83
4	488441,94	2320911,35
5	488445,16	2320932,34
6	488446,15	2320953,55
7	488444,87	2320974,75
8	488441,63	2320995,73
9	488436,61	2321016,37
10	488429,46	2321036,36
11	488420,22	2321055,48
12	488409,01	2321073,51
13	488396,12	2321090,38
14	488381,53	2321105,81
15	488365,39	2321119,61
16	488347,88	2321131,62
17	488329,20	2321141,71
18	488309,56	2321149,79
19	488289,22	2321155,87
20	488268,34	2321159,76
21	488247,17	2321161,41
22	488225,95	2321160,81
23	488204,91	2321157,96
24	488184,27	2321152,97
25	488164,25	2321145,88
26	488145,05	2321136,80
27	488126,88	2321125,82
28	488109,82	2321113,17
29	488093,95	2321099,06
30	488079,67	2321083,35
31	488067,14	2321066,21
32	488056,50	2321047,83
33	488047,81	2321028,46
34	488040,45	2321008,54
35	488035,21	2320987,96
36	488032,18	2320966,95
37	488031,19	2320945,73
38	488031,94	2320924,51
39	488034,92	2320903,49
40	488040,12	2320882,90

41	488047,47	2320862,98
42	488056,56	2320843,79
43	488067,63	2320825,67
44	488080,56	2320808,83
45	488095,20	2320793,45
46	488111,39	2320779,71
47	488128,95	2320767,77
48	488147,67	2320757,75
49	488167,32	2320749,70
50	488187,65	2320743,56
51	488208,51	2320739,61
52	488229,67	2320737,90
53	488250,90	2320738,43
54	488271,95	2320741,22
55	488292,59	2320746,22
56	488312,58	2320753,38
57	488331,83	2320762,32
58	488350,05	2320773,23
59	488367,01	2320786,01
60	488382,52	2320800,52
61	488396,67	2320816,35
62	488409,37	2320833,37
1	488420,18	2320851,65




8. Текстовое описание местоположения границ защитной зоны
объекта культурного наследия регионального значения
"Церковь Иоанна Крестителя" (с. Прудищи)

Граница защитной зоны установлена на расстоянии 200 м от линий внешних стен памятника.

Графическое описание местоположения границ защитной зоны
объекта культурного наследия регионального значения
"Церковь Иоанна Крестителя" (с. Прудищи)



УСЛОВНЫЕ ОБОЗНАЧЕНИЯ:

- | | |
|---|--|
|  | - объект культурного наследия регионального значения "Церковь Иоанна Крестителя" |
|  | - граница защитной зоны |
|  | - характерная точка границы защитной зоны |

Перечень координат характерных точек границы защитной зоны объекта культурного наследия регионального значения "Церковь Иоанна Крестителя" (с. Прудичи)

Обозначение характерной (поворотной) точки	Координаты характерных точек в МСК-52	
	X	Y
1	491328,38	2309134,53
2	491336,96	2309153,36
3	491343,55	2309172,98
4	491348,13	2309193,17
5	491351,73	2309213,54
6	491352,84	2309234,22
7	491352,86	2309254,91
8	491350,75	2309275,50
9	491346,52	2309295,76
10	491340,42	2309315,53
11	491332,52	2309334,66

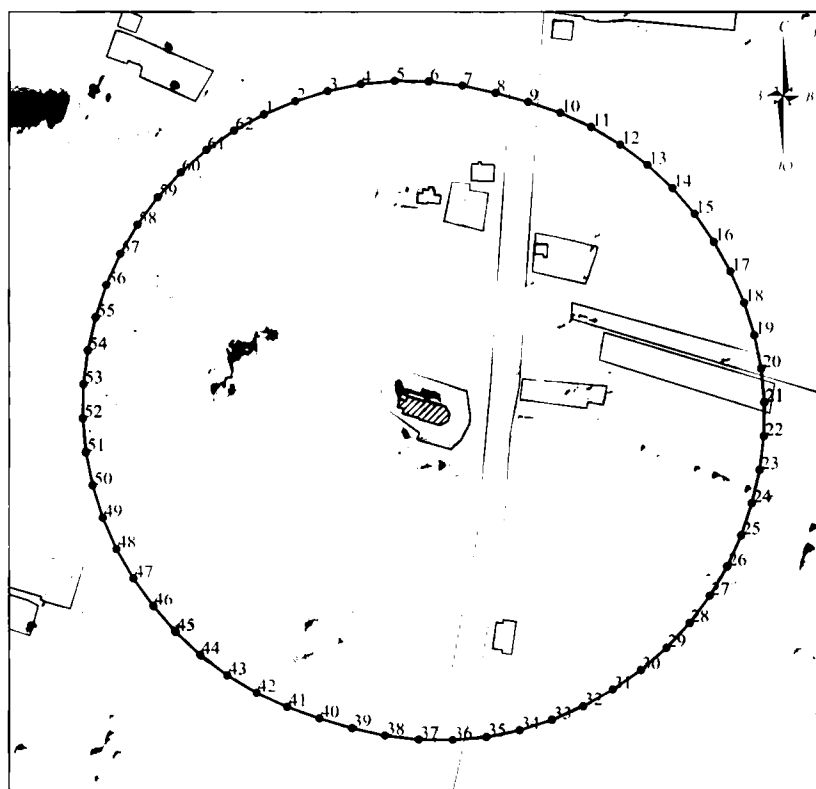
12	491322,71	2309352,89
13	491311,07	2309370,00
14	491297,72	2309385,81
15	491282,81	2309400,17
16	491266,60	2309413,04
17	491249,15	2309424,16
18	491230,64	2309433,43
19	491211,28	2309440,73
20	491191,26	2309445,99
21	491170,83	2309449,29
22	491150,16	2309450,49
23	491129,49	2309449,54
24	491109,02	2309446,47
25	491088,98	2309441,29
26	491069,54	2309434,19
27	491050,92	2309425,16
28	491033,33	2309414,26
29	491016,95	2309401,60
30	491001,98	2309387,31
31	490988,46	2309371,65
32	490976,39	2309354,83
33	490966,10	2309336,88
34	490957,71	2309317,96
35	490950,84	2309298,43
36	490945,64	2309278,44
37	490941,92	2309258,07
38	490939,97	2309237,47
39	490940,16	2309216,77
40	490942,49	2309196,21
41	490946,93	2309175,99
42	490952,95	2309156,19
43	490960,87	2309137,07
44	490970,72	2309118,86
45	490982,40	2309101,78
46	490995,78	2309085,99
47	491010,73	2309071,67
48	491027,07	2309058,98
49	491044,64	2309048,04
50	491063,25	2309038,97
51	491082,69	2309031,87
52	491102,76	2309026,83
53	491123,17	2309023,39
54	491143,82	2309021,97
55	491164,50	2309022,69
56	491185,00	2309025,55
57	491205,10	2309030,51

58	491224,57	2309037,52
59	491243,21	2309046,50
60	491260,83	2309057,36
61	491277,23	2309069,99
62	491292,24	2309084,24
63	491305,69	2309099,97
64	491317,89	2309116,69
1	491328,38	2309134,53




9. Текстовое описание местоположения границ защитной зоны
объекта культурного наследия регионального значения
"Вознесенская церковь" (с. Тубанаевка)

Граница защитной зоны установлена на расстоянии 200 м от линий внешних стен памятника.

Графическое описание местоположения границ защитной зоны
объекта культурного наследия регионального значения
"Вознесенская церковь" (с. Тубанаевка)



УСЛОВНЫЕ ОБОЗНАЧЕНИЯ:

- | | |
|---|---|
|  | - объект культурного наследия регионального значения "Вознесенская церковь" |
|  | - граница защитной зоны |
|  | - характерная точка границы защитной зоны |

Перечень координат характерных точек границы защитной зоны
 объекта культурного наследия регионального значения
 "Вознесенская церковь" (с. Тубанаевка)

Обозначение характерной (поворотной) точки	Координаты характерных точек в МСК-52	
	X	Y
1	486308,00	2321518,21
2	486316,24	2321538,14
3	486322,76	2321558,70
4	486327,10	2321579,83
5	486329,13	2321601,30
6	486328,85	2321622,86
7	486326,24	2321644,27
8	486321,57	2321665,33
9	486315,83	2321686,13
10	486308,94	2321706,57
11	486299,91	2321726,16
12	486288,86	2321744,68
13	486275,95	2321761,95
14	486261,25	2321777,74
15	486244,94	2321791,85
16	486227,21	2321804,12
17	486208,36	2321814,62
18	486188,63	2321823,34
19	486168,08	2321829,88
20	486146,94	2321834,16
21	486125,46	2321836,15
22	486103,90	2321835,81
23	486082,50	2321833,15
24	486061,50	2321828,21
25	486041,03	2321821,43
26	486021,38	2321812,52
27	486002,82	2321801,55
28	485985,53	2321788,65
29	485969,74	2321773,95
30	485955,63	2321757,65
31	485943,35	2321739,92
32	485932,85	2321721,07
33	485924,13	2321701,35
34	485917,58	2321680,80
35	485913,29	2321659,66
36	485911,29	2321638,19
37	485911,55	2321616,62
38	485914,08	2321595,20
39	485918,90	2321574,18
40	485925,07	2321553,50

41	485932,29	2321533,17
42	485941,24	2321513,55
43	485952,25	2321495,00
44	485965,20	2321477,75
45	485979,93	2321462,00
46	485996,26	2321447,92
47	486013,72	2321435,25
48	486032,42	2321424,50
49	486052,17	2321415,83
50	486072,74	2321409,34
51	486093,88	2321405,10
52	486115,36	2321403,16
53	486136,93	2321403,55
54	486158,33	2321406,25
55	486179,31	2321411,24
56	486199,80	2321417,99
57	486219,46	2321426,85
58	486238,05	2321437,78
59	486255,36	2321450,65
60	486271,18	2321465,30
61	486285,34	2321481,58
62	486297,66	2321499,28
1	486308,00	2321518,21

ПРИЛОЖЕНИЕ 2
к приказу управления государственной
охраны объектов культурного наследия
Нижегородской области
от 24.03.2020 № 131

Режим использования земель
в границах защитных зон объектов культурного наследия

Настоящим Режимом запрещается строительство объектов капитального строительства и реконструкция объектов капитального строительства, связанная с изменением их параметров (высоты, количества этажей, площади), за исключением строительства и реконструкции линейных объектов.
