



13 АПР 2020

№ в реестре

15056-518-133

**Управление  
государственной охраны объектов культурного наследия  
Нижегородской области**

**П Р И К А З**

24.03.2020

№ 133

г. Нижний Новгород

**Об утверждении описания местоположения  
границ защитных зон объектов культурного  
наследия, расположенных на территории  
Чкаловского района  
Нижегородской области, режима  
использования земель в границах защитных  
зон объектов культурного наследия**

В целях обеспечения сохранности объектов культурного наследия регионального значения "Церковь Рождества Богородицы" в с. Катунки, "Церковь Покрова (деревянная), 1780 г." в с. Милино и "Преображенская церковь" в с. Сицкое и объектов культурного наследия федерального значения "Преображенская церковь" в с. Вершилово и "Дом Мерзлякова (дер.), 1860 г." в д. Мякотино, 9, расположенных на территории Чкаловского района Нижегородской области, руководствуясь статьями 20<sup>2</sup>, 34<sup>1</sup> Федерального закона от 25 июня 2002 г. № 73-ФЗ "Об объектах культурного наследия (памятниках истории и культуры) народов Российской Федерации", п р и к а з ы в а ю:

1. Утвердить текстовое и графическое описания местоположения границ защитных зон объектов культурного наследия с перечнем координат характерных точек этих границ, режим использования земель в границах защитных зон объектов культурного наследия регионального значения:

- "Церковь Рождества Богородицы" (с. Катунки);
- "Церковь Покрова (деревянная), 1780 г." (с. Милино)
- "Преображенская церковь" (с. Сицкое)

и объектов культурного наследия федерального значения:

- "Преображенская церковь" (с. Вершилово);
- "Дом Мерзлякова (дер.), 1860 г." (д. Мякотино, 9)

согласно приложениям 1, 2 к настоящему приказу.

2. Поручить начальнику отдела государственной охраны и учета объектов культурного наследия Н.Н.Тамбовцевой организовать работу по направлению в установленном порядке копии настоящего приказа в федеральный орган исполнительной власти, уполномоченный Правительством Российской Федерации на осуществление государственного кадастрового учета, государственной регистрации прав, ведение Единого государственного реестра недвижимости и предоставление сведений, содержащихся в Едином государственном реестре недвижимости, а также в администрацию Чкаловского района для размещения в информационной системе обеспечения градостроительной деятельности.

3. Приказ вступает в силу со дня регистрации в Реестре нормативных актов органов исполнительной власти Нижегородской области.

4. Контроль за исполнением настоящего приказа оставляю за собой.

Руководитель



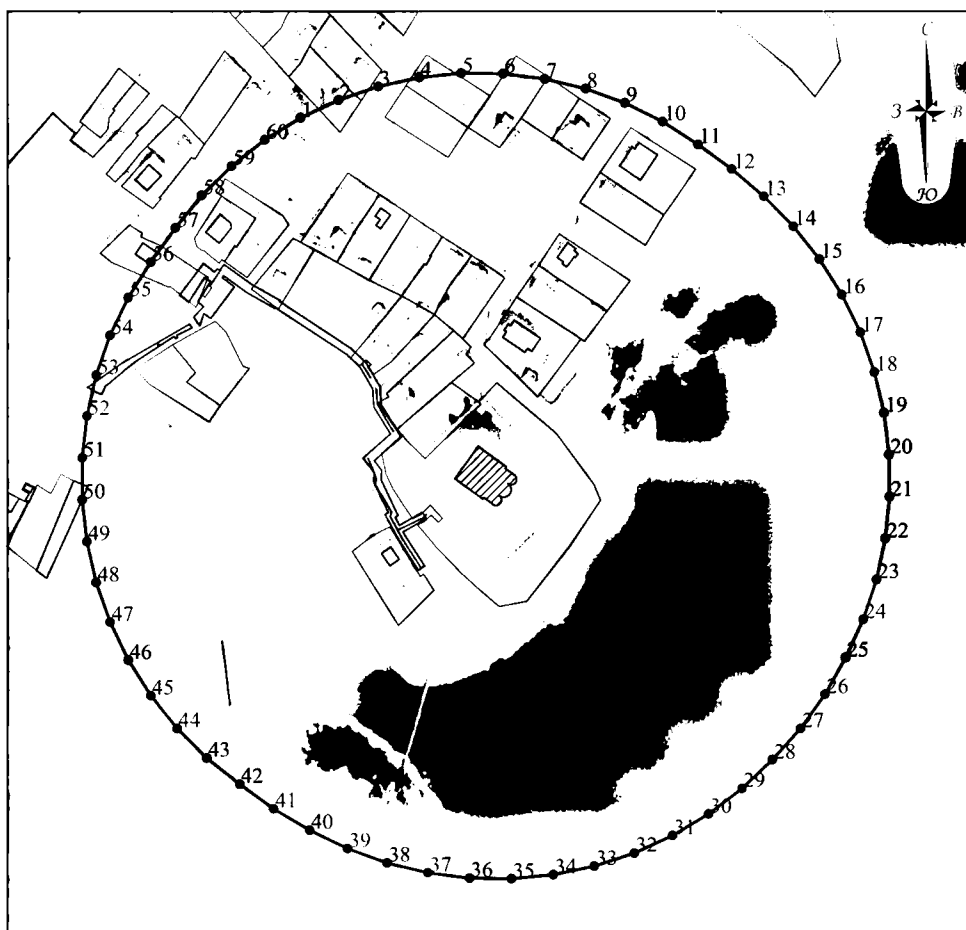
Г.В.Меламед

ПРИЛОЖЕНИЕ 1  
к приказу управления государственной  
охраны объектов культурного наследия  
Нижегородской области  
от 24.03.2020 № 133




1. Текстовое описание местоположения границ защитной зоны  
объекта культурного наследия регионального значения  
"Церковь Рождества Богородицы" (Чкаловский район, с. Катунки)

Граница защитной зоны установлена на расстоянии 200 м от линий внешних стен памятника.

Графическое описание местоположения границ защитной зоны  
объекта культурного наследия регионального значения  
"Церковь Рождества Богородицы" (Чкаловский район, с. Катунки)



УСЛОВНЫЕ ОБОЗНАЧЕНИЯ:

- |   |   |
|---|---|
|  | - объект культурного наследия регионального значения "Церковь Рождества Богородицы" |
|  | - граница защитной зоны   |
|  | - характерная точка границы защитной зоны   |

Перечень координат характерных точек границы защитной зоны  
 объекта культурного наследия регионального значения  
 "Церковь Рождества Богородицы" (Чкаловский район, с. Катунки)

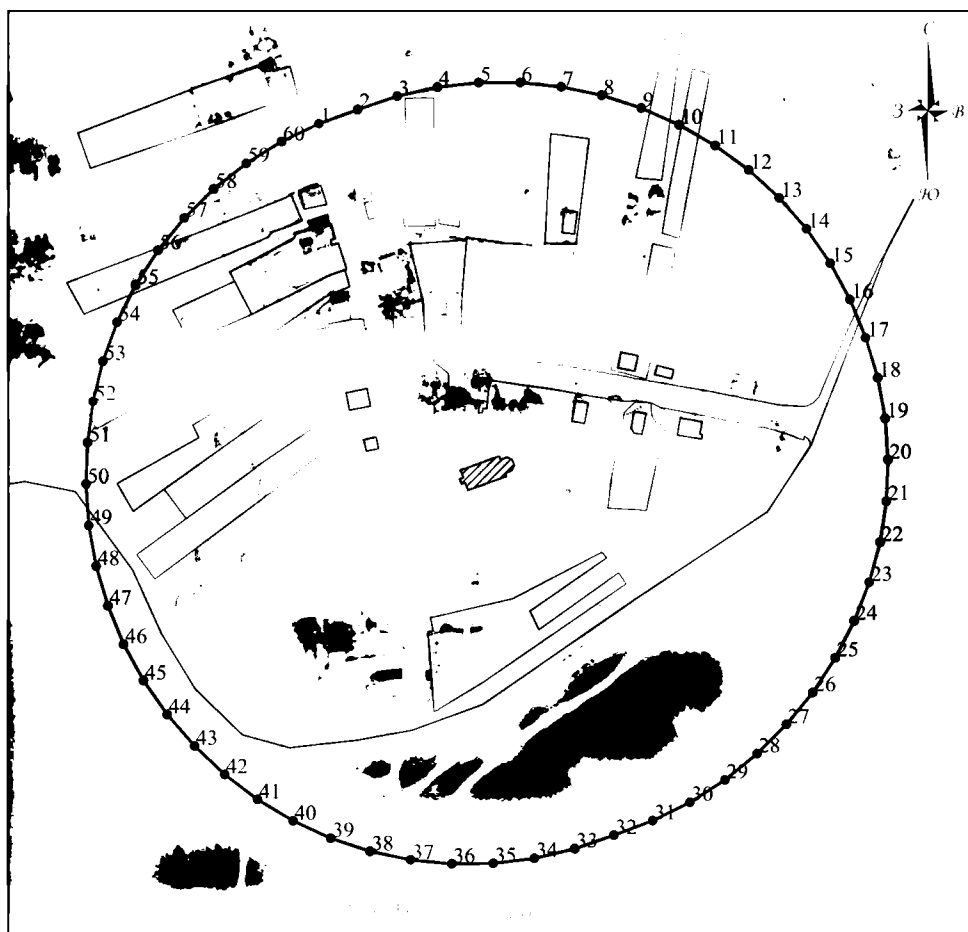
Обозначение характерной (поворотной) точки	Координаты характерных точек в МСК-52	
	X	Y
1	587986,36	2169373,56
2	587995,94	2169393,90
3	588003,17	2169415,20
4	588007,97	2169437,17
5	588010,26	2169459,54
6	588010,03	2169482,03
7	588007,28	2169504,35
8	588002,04	2169526,22
9	587994,38	2169547,37
10	587984,39	2169567,52
11	587972,20	2169586,42
12	587958,97	2169604,61
13	587944,41	2169621,69
14	587928,35	2169637,44
15	587910,80	2169651,51
16	587891,80	2169663,54
17	587871,58	2169673,40
18	587850,40	2169680,96
19	587828,51	2169686,12
20	587806,19	2169688,83
21	587783,70	2169689,06
22	587761,32	2169686,79
23	587739,34	2169682,06
24	587718,01	2169674,92
25	587697,58	2169665,52
26	587677,95	2169654,54
27	587659,66	2169641,45
28	587642,96	2169626,38
29	587627,55	2169610,00
30	587613,92	2169592,11
31	587602,37	2169572,81
32	587593,02	2169552,36
33	587585,99	2169531,00
34	587581,38	2169508,98
35	587579,22	2169486,60
36	587579,56	2169464,11
37	587582,39	2169441,80
38	587587,67	2169419,94
39	587595,34	2169398,79
40	587605,19	2169378,58

41	587616,59	2169359,24
42	587629,82	2169341,04
43	587643,81	2169323,43
44	587659,67	2169307,48
45	587677,22	2169293,42
46	587696,24	2169281,41
47	587716,48	2169271,62
48	587737,70	2169264,16
49	587759,62	2169259,13
50	587781,96	2169256,60
51	587804,45	2169256,58
52	587826,80	2169259,10
53	587848,73	2169264,10
54	587869,95	2169271,54
55	587890,21	2169281,31
56	587909,24	2169293,29
57	587927,44	2169306,52
58	587944,91	2169320,68
59	587960,69	2169336,71
60	587974,56	2169354,41
1	587986,36	2169373,56




2. Текстовое описание местоположения границ защитной зоны  
 объекта культурного наследия регионального значения  
 "Церковь Покрова (деревянная), 1780 г." (Чкаловский район, с. Милино)

Граница защитной зоны установлена на расстоянии 200 м от линий внешних стен памятника.

Графическое описание местоположения границ защитной зоны  
 объекта культурного наследия регионального значения  
 "Церковь Покрова (деревянная), 1780 г." (Чкаловский район, с. Милино)



#### УСЛОВНЫЕ ОБОЗНАЧЕНИЯ:

- |   |  |
|---|--|
|  | - объект культурного наследия регионального значения "Церковь Покрова (деревянная), 1780 г." |
|  | - граница защитной зоны  |
|  | - характерная точка границы защитной зоны  |

Перечень координат характерных точек границы защитной зоны  
объекта культурного наследия регионального значения  
"Церковь Покрова (деревянная), 1780 г." (Чкаловский район, с. Милино)

Обозначение характерной (поворотной) точки	Координаты характерных точек в МСК-52	
	X	Y
1	563748,06	2163189,18
2	563755,76	2163209,97
3	563762,82	2163230,99
4	563767,68	2163252,61
5	563770,12	2163274,64
6	563770,10	2163296,80
7	563767,73	2163318,84

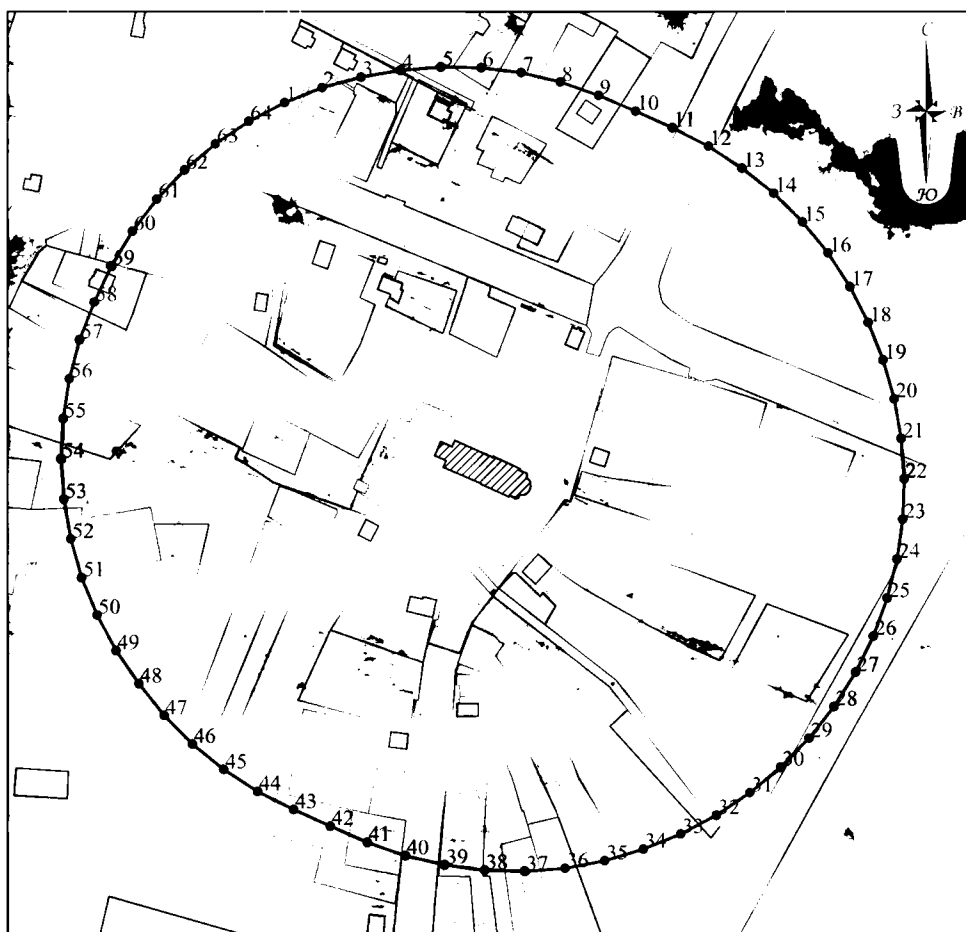
8	563763,29	2163340,56
9	563756,47	2163361,64
10	563747,45	2163381,89
11	563736,46	2163401,14
12	563723,41	2163419,06
13	563708,46	2163435,42
14	563691,79	2163450,03
15	563673,61	2163462,70
16	563654,14	2163473,29
17	563633,62	2163481,67
18	563612,39	2163488,04
19	563590,59	2163492,03
20	563568,48	2163493,57
21	563546,33	2163492,67
22	563524,43	2163489,31
23	563503,02	2163483,56
24	563482,39	2163475,47
25	563462,64	2163465,41
26	563444,09	2163453,27
27	563427,00	2163439,16
28	563411,38	2163423,53
29	563397,36	2163406,29
30	563385,42	2163387,61
31	563375,63	2163367,73
32	563367,82	2163346,98
33	563360,59	2163326,02
34	563355,44	2163304,46
35	563352,71	2163282,47
36	563352,42	2163260,31
37	563354,60	2163238,25
38	563359,19	2163216,57
39	563366,16	2163195,53
40	563375,42	2163175,39
41	563386,84	2163156,40
42	563400,30	2163138,79
43	563415,54	2163122,69
44	563432,20	2163108,07
45	563450,38	2163095,39
46	563469,84	2163084,79
47	563490,36	2163076,40
48	563511,59	2163070,04
49	563533,39	2163066,07
50	563555,50	2163064,53
51	563577,65	2163065,45
52	563599,62	2163068,35
53	563621,15	2163073,61

54	563641,97	2163081,23
55	563661,81	2163091,09
56	563680,45	2163103,10
57	563697,64	2163117,09
58	563713,17	2163132,90
59	563726,86	2163150,33
60	563738,54	2163169,16
1	563748,06	2163189,18

3. Текстовое описание местоположения границ защитной зоны  
объекта культурного наследия регионального значения  
"Преображенская церковь" (с. Сицкое)

Граница защитной зоны установлена на расстоянии 200 м от линий внешних стен памятника.

Графическое описание местоположения границ защитной зоны  
объекта культурного наследия регионального значения  
"Преображенская церковь" (с. Сицкое)



УСЛОВНЫЕ ОБОЗНАЧЕНИЯ:



- объект культурного наследия регионального значения "Преображенская церковь"





- граница защитной зоны



- характерная точка границы защитной зоны

Перечень координат характерных точек границы защитной зоны  
 объекта культурного наследия регионального значения  
 "Преображенская церковь" (с. Сицкое)

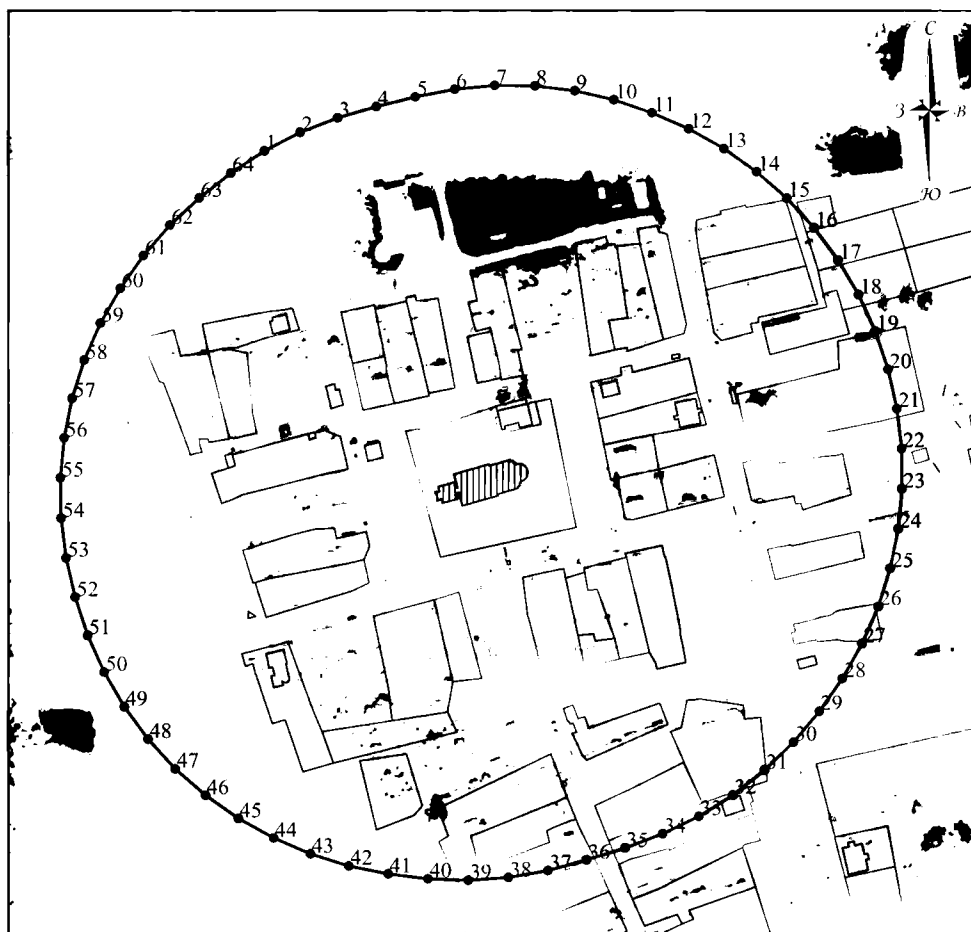
Обозначение характерной (поворотной) точки	Координаты характерных точек в МСК-52	
	X	Y
1	580171,25	2164687,94
2	580179,21	2164708,02
3	580184,96	2164728,84
4	580188,43	2164750,15
5	580190,26	2164771,68
6	580189,90	2164793,27
7	580187,22	2164814,71
8	580182,24	2164835,72
9	580175,03	2164856,08
10	580166,61	2164875,98
11	580157,75	2164895,69
12	580147,89	2164914,90
13	580136,08	2164933,00
14	580122,68	2164949,93
15	580107,29	2164965,32
16	580090,80	2164978,99
17	580072,70	2164990,77
18	580053,44	2165000,54
19	580033,37	2165008,54
20	580012,61	2165014,48
21	579991,33	2165018,20
22	579969,79	2165019,79
23	579948,20	2165019,05
24	579926,82	2165015,99
25	579905,88	2165010,69
26	579885,59	2165003,29
27	579866,22	2164993,75
28	579847,90	2164982,30
29	579830,91	2164968,96
30	579815,47	2164953,86
31	579801,73	2164937,20
32	579789,68	2164919,27
33	579779,63	2164900,15
34	579771,55	2164880,12
35	579765,27	2164859,46

36	579761,25	2164838,23
37	579759,54	2164816,70
38	579760,17	2164795,11
39	579763,12	2164773,72
40	579768,01	2164752,68
41	579775,10	2164732,28
42	579783,87	2164712,53
43	579792,72	2164692,82
44	579802,44	2164673,53
45	579814,17	2164655,39
46	579827,79	2164638,63
47	579843,14	2164623,43
48	579860,01	2164609,95
49	579877,82	2164597,73
50	579896,83	2164587,47
51	579916,83	2164579,32
52	579937,59	2164573,37
53	579958,88	2164569,69
54	579980,43	2164568,34
55	580002,01	2164569,31
56	580023,35	2164572,61
57	580044,22	2164578,19
58	580064,36	2164585,98
59	580083,89	2164595,21
60	580102,36	2164606,41
61	580119,51	2164619,54
62	580135,15	2164634,43
63	580149,09	2164650,93
64	580161,17	2164668,84
1	580171,25	2164687,94




4. Текстовое описание местоположения границ защитной зоны  
объекта культурного наследия федерального значения  
"Преображенская церковь" (Чкаловский район, с. Вершилово)

Граница защитной зоны установлена на расстоянии 200 м от линий внешних стен памятника.

Графическое описание местоположения границ защитной зоны  
объекта культурного наследия федерального значения  
"Преображенская церковь" (Чкаловский район, с. Вершилово)



УСЛОВНЫЕ ОБОЗНАЧЕНИЯ:

- |   |  |
|---|--|
|  | - объект культурного наследия федерального значения "Преображенская церковь" |
|  | - граница защитной зоны  |
|  | - характерная точка границы защитной зоны                                    |

Перечень координат характерных точек границы защитной зоны  
объекта культурного наследия федерального значения  
"Преображенская церковь" (Чкаловский район, с. Вершилово)

Обозначение характерной (поворотной) точки	Координаты характерных точек в МСК-52	
	X	Y
1	564055,10	2167978,85
2	564064,94	2167997,92
3	564072,67	2168017,94
4	564078,69	2168038,55
5	564083,95	2168059,35
6	564087,95	2168080,44
7	564089,99	2168101,80
8	564089,73	2168123,26

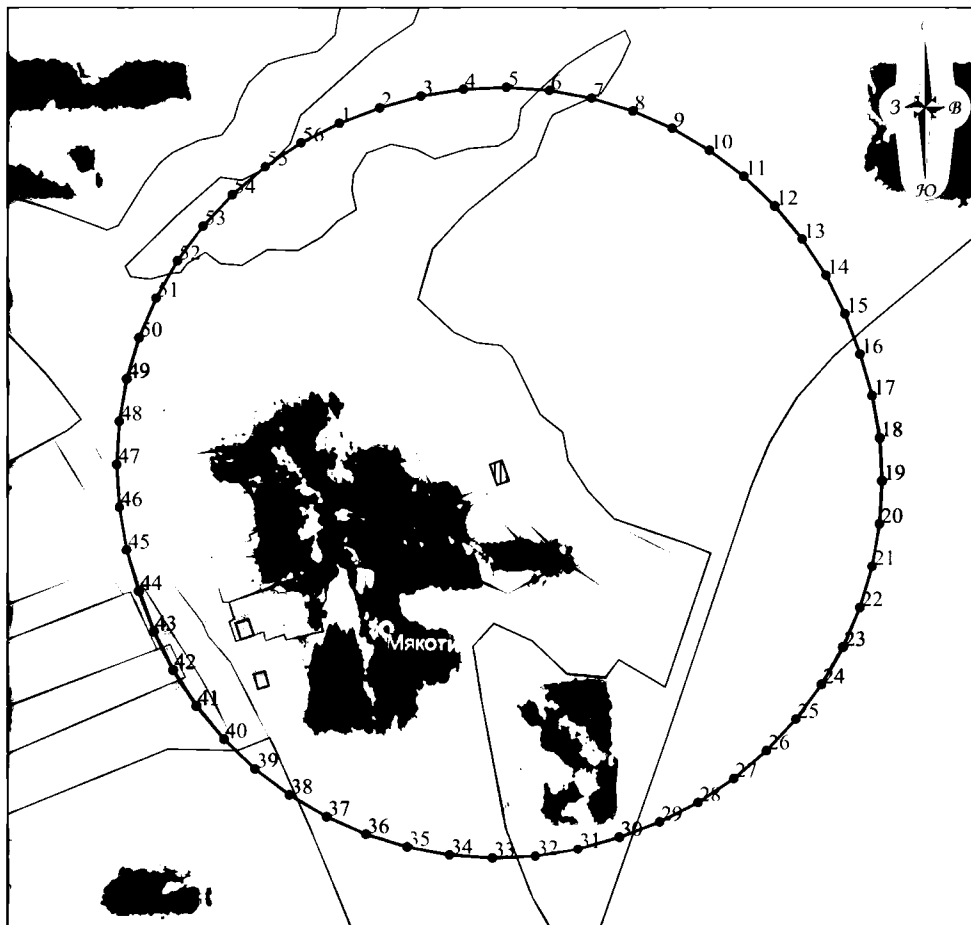
9	564087,16	2168144,56
10	564082,34	2168165,47
11	564075,33	2168185,76
12	564066,86	2168205,48
13	564056,34	2168224,18
14	564043,94	2168241,70
15	564029,80	2168257,85
16	564014,02	2168272,38
17	563996,79	2168285,18
18	563978,32	2168296,10
19	563958,81	2168305,04
20	563938,48	2168311,93
21	563917,54	2168316,59
22	563896,22	2168319,07
23	563874,76	2168319,33
24	563853,40	2168317,28
25	563832,36	2168313,03
26	563811,87	2168306,64
27	563792,19	2168298,08
28	563773,50	2168287,54
29	563756,00	2168275,12
30	563739,51	2168261,38
31	563724,54	2168246,00
32	563711,31	2168229,11
33	563699,96	2168210,89
34	563690,63	2168191,57
35	563683,02	2168171,49
36	563676,69	2168150,99
37	563671,05	2168130,28
38	563667,27	2168109,15
39	563665,78	2168087,75
40	563666,60	2168066,30
41	563669,22	2168044,99
42	563673,46	2168023,96
43	563679,92	2168003,49
44	563688,38	2167983,77
45	563698,77	2167964,99
46	563711,11	2167947,44
47	563725,27	2167931,31
48	563741,07	2167916,79
49	563758,34	2167904,04
50	563776,87	2167893,22
51	563796,45	2167884,45
52	563816,87	2167877,83
53	563837,77	2167872,96
54	563859,06	2167870,31

55	563880,52	2167869,96
56	563901,89	2167871,91
57	563922,93	2167876,14
58	563943,39	2167882,60
59	563963,05	2167891,22
60	563981,67	2167901,89
61	563999,23	2167914,22
62	564015,39	2167928,34
63	564029,94	2167944,11
64	564043,28	2167960,94
1	564055,10	2167978,85

5. Текстовое описание местоположения границ защитной зоны  
объекта культурного наследия федерального значения  
"Дом Мерзлякова (дер.), 1860 г." (Чкаловский район, д. Мякотино, 9)

Граница защитной зоны установлена на расстоянии 200 м от линий внешних стен памятника.

Графическое описание местоположения границ защитной зоны  
объекта культурного наследия федерального значения  
"Дом Мерзлякова (дер.), 1860 г." (Чкаловский район, д. Мякотино, 9)



## УСЛОВНЫЕ ОБОЗНАЧЕНИЯ:



- объект культурного наследия федерального значения "Дом Мерзлякова (дер.), 1860 г."



- граница защитной зоны



- характерная точка границы защитной зоны

Перечень координат характерных точек границы защитной зоны  
объекта культурного наследия федерального значения  
"Дом Мерзлякова (дер.), 1860 г." (Чкаловский район, д. Мякотино, 9)

Обозначение характерной (поворотной) точки	Координаты характерных точек в МСК-52	
	X	Y
1	581369,20	2157183,39
2	581377,40	2157204,98
3	581383,70	2157227,19
4	581387,41	2157249,97
5	581388,46	2157273,03
6	581386,85	2157296,06
7	581382,59	2157318,76
8	581375,75	2157340,81
9	581366,41	2157361,92
10	581354,71	2157381,82
11	581340,78	2157400,23
12	581324,83	2157416,92
13	581307,06	2157431,66
14	581287,71	2157444,25
15	581267,04	2157454,53
16	581245,39	2157462,56
17	581223,25	2157469,11
18	581200,51	2157473,08
19	581177,46	2157474,41
20	581154,41	2157473,06
21	581131,67	2157469,07
22	581109,55	2157462,49
23	581088,33	2157453,40
24	581068,29	2157441,92
25	581049,72	2157428,22
26	581032,84	2157412,46
27	581017,90	2157394,87
28	581005,08	2157375,66
29	580994,56	2157355,11
30	580986,36	2157333,53
31	580980,06	2157311,32
32	580976,36	2157288,53

33	580975,30	2157265,47
34	580976,91	2157242,44
35	580981,17	2157219,75
36	580988,01	2157197,70
37	580997,35	2157176,58
38	581009,06	2157156,69
39	581022,98	2157138,27
40	581038,93	2157121,58
41	581056,70	2157106,84
42	581076,05	2157094,25
43	581096,72	2157083,97
44	581118,37	2157075,94
45	581140,51	2157069,39
46	581163,25	2157065,42
47	581186,30	2157064,10
48	581209,35	2157065,44
49	581232,09	2157069,43
50	581254,22	2157076,01
51	581275,44	2157085,10
52	581295,47	2157096,58
53	581314,05	2157110,29
54	581330,92	2157126,04
55	581345,87	2157143,64
56	581358,68	2157162,84
1	581369,20	2157183,39

---

ПРИЛОЖЕНИЕ 2  
к приказу управления государственной  
охраны объектов культурного наследия  
Нижегородской области  
от 24.03.2020 № 133

**Режим использования земель**  
в границах защитных зон объектов культурного наследия

Настоящим Режимом запрещается строительство объектов капитального строительства и реконструкция объектов капитального строительства, связанная с изменением их параметров (высоты, количества этажей, площади), за исключением строительства и реконструкции линейных объектов.

---