



**Министерство  
экологии и природных ресурсов  
Нижегородской области**

**П Р И К А З**

22.04.2020 № 319-194/20П/од

г. Нижний Новгород

**Об установлении  
зон санитарной охраны водозаборов  
ООО «Водоканал» в с. Сноведь и  
д. Норковка городского округа  
город Выкса  
Нижегородской области**

В соответствии с Федеральным законом от 30 марта 1999 г. № 52-ФЗ «О санитарно-эпидемиологическом благополучии населения», руководствуясь Положением о министерстве экологии и природных ресурсов Нижегородской области, утвержденным постановлением Правительства Нижегородской области от 31 декабря 2010 г. № 965, на основании санитарно - эпидемиологического заключения Управления Роспотребнадзора по Нижегородской области от 28.08.2019 г. № 52.НЦ.04.000.Т.000925.08.19 о соответствии проекта зон санитарной охраны водозаборов ООО «Водоканал» в с. Сноведь, д. Норковка городского округа город Выкса Нижегородской области государственным санитарно-эпидемиологическим правилам и нормативам

п р и к а з ы в а ю:

1. Установить границы зон санитарной охраны водозаборов ООО «Водоканал» в с. Сноведь и д. Норковка городского округа город Выкса Нижегородской области согласно приложению к настоящему приказу.

2. Ограничения использования земельных участков в границах зон санитарной охраны водозаборов ООО «Водоканал» в с. Сноведь и д. Норковка городского округа город Выкса Нижегородской области установлены частью 1 статьи 43 и пунктом 1 части 3 статьи 44 Водного кодекса Российской Федерации, подпунктом 14 пункта 5 статьи 27 Земельного кодекса Российской Федерации.

Мероприятия и режим хозяйственного использования территорий в границах зон санитарной охраны водозаборов ООО «Водоканал» в с. Сноведь и д. Норковка городского округа город Выкса Нижегородской области определены пунктом 3.2 СанПиН 2.1.4.1110-02 «Зоны санитарной охраны источников водоснабжения и водопроводов питьевого назначения».

3. Во исполнение Федерального закона от 13 июля 2015 г. № 218-ФЗ «О государственной регистрации недвижимости» представить в федеральный орган исполнительной власти, уполномоченный Правительством Российской Федерации

Включен в Реестр  
нормативных актов органов  
исполнительной власти  
Нижегородской области  
18 МАЙ 2020  
№ в реестре  
15137-319-319-194/20П/од

Федерации на осуществление государственного кадастрового учета, государственной регистрации прав, ведение Единого государственного реестра недвижимости и предоставление сведений, содержащихся в Едином государственном реестре недвижимости, документы о зонах санитарной охраны водозаборов ООО «Водоканал» в с. Сноведь и д. Норковка городского округа город Выкса Нижегородской области.

4. Контроль за исполнением настоящего приказа возложить на первого заместителя министра Н.Н.Мочалину.

Министр

Подлинник электронного документа, подписанного ЭП,  
хранится в системе электронного документооборота

**СВЕДЕНИЯ О СЕРТИФИКАТЕ ЭП**

Сертификат: 52EE24D8601956C9CAE6D20685C5CEDC8DCA4F81  
Кому выдан: Егоров Денис Борисович  
Действителен: с 16.05.2019 до 16.08.2020

Д.Б. Егоров

## ПРИЛОЖЕНИЕ

к приказу министерства экологии  
и природных ресурсов  
Нижегородской области  
от 22.04.2020 № 319-194/20П/од

### **Границы зон санитарной охраны водозаборов ООО «Водоканал» в с. Сноведь и д. Норковка городского округа город Выкса Нижегородской области**

Зоны санитарной охраны (далее - ЗСО) организуются для двух водозаборов ООО «Водоканал» в с. Сноведь и д. Норковка городского округа город Выкса Нижегородской области. Водозабор в с. Сноведь состоит из двух скважин №№ 1/59, 2/60, расстояние между скважинами составляет 118,0 м. Водозабор в д. Норковка осуществляется из одной скважины № 3/56.

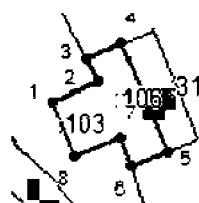
ЗСО организуются в составе трех поясов: первый пояс (строгого режима) включает территории расположения скважин, второй и третий пояса (пояса ограничений) включают территории, предназначенные для предупреждения микробного и химического загрязнения воды в водоносном пласте. Подземные воды отнесены к защищенным от поверхностного загрязнения.

### **Границы первых поясов ЗСО водозаборов ООО «Водоканал» в с. Сноведь и д. Норковка городского округа город Выкса Нижегородской области**

Границы первого пояса ЗСО скважины № 1/59 сокращены до 15,0 м в юго-западном направлении, до 16,0 м в северо-восточном направлении, до 18,0 м в северном направлении, до 13,0 м в юго-восточном направлении, до 14,0 м в южном направлении. Границы имеют в плане форму неправильного многоугольника. Границы первого пояса ЗСО скважины № 2/60 принимаются равными 30,0 м, имеют форму близкую к окружности радиусом 30,0 м. Скважины № 1/59 и № 2/60 расположены в центре первых поясов ЗСО.

Границы первого пояса ЗСО скважины № 3/56 сокращены до 22,0 м в западном направлении, до 19,0 м в северо-западном направлении, в остальных направлениях размеры составляют 30,0 м. Границы имеют в плане форму близкую к неправильной окружности. Скважина № 3/56 расположена в центре.

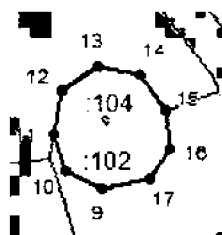
### **Границы первого пояса ЗСО скважины № 1/59 (с. Сноведь)**



Координаты характерных точек границ первого пояса ЗСО скважины № 1/59  
(с. Сноведь)

Обозначение характерных точек границ	Координаты, (м) в системе координат ГСК 52	
	x	y
1	394147.61	1281886.34
2	394157.70	1281910.51
3	394170.03	1281903.74
4	394177.74	1281922.15
5	394122.08	1281945.75
6	394114.59	1281927.47
7	394129.71	1281922.37
8	394119.83	1281897.68
1	394147.61	1281886.34

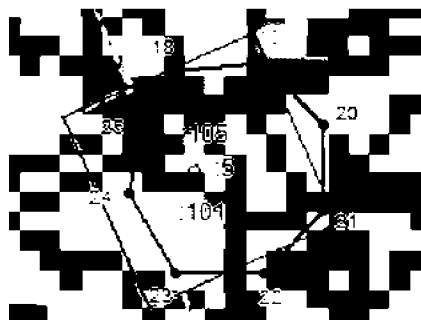
Границы первого пояса ЗСО скважины № 2/60 (с. Сноведь)



Координаты характерных точек границ первого пояса ЗСО скважины № 2/60  
(с. Сноведь)

Обозначение характерных точек границ	Координаты, (м) в системе координат ГСК 52	
	x	y
9	393986.73	1281850.83
10	393996.20	1281831.52
11	394015.47	1281825.93
12	394038.06	1281830.05
13	394051.12	1281848.93
14	394047.01	1281871.52
15	394028.13	1281884.58
16	394008.24	1281887.26
17	393992.39	1281876.82
9	393986.73	1281850.83

## Границы первого пояса ЗСО скважины № 3/56 (д. Норковка)



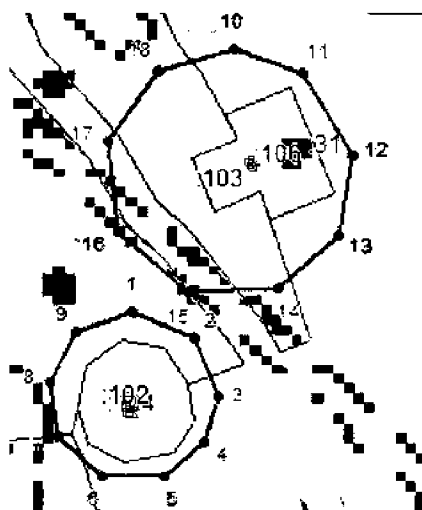
Координаты характерных точек границ первого пояса ЗСО скважины № 3/56 (д. Норковка)

Обозначение характерных точек границ	Координаты, (м) в системе координат ГСК 52	
	x	y
18	393042,52	1284065,87
19	393044,57	1284088,00
20	393028,38	1284104,28
21	393005,42	1284104,34
22	392989,14	1284088,15
23	392989,08	1284065,19
24	393010,21	1284052,52
25	393024,72	1284055,34
18	393042,52	1284065,87

## Границы вторых поясов ЗСО водозаборов ООО «Водоканал» в с. Сноведь и д. Норковка городского округа город Выкса Нижегородской области

Границы вторых поясов ЗСО определены гидродинамическими расчетами и равны 45,0 м (для скважины № 1/59 (с. Сноведь)), 66,0 м (для скважины № 2/60 (с. Сноведь)), 97,0 м (для скважины № 3/56 (д. Норковка)). Границы вторых поясов ЗСО имеют формы окружностей, скважины располагаются в центре каждой соответствующей окружности.

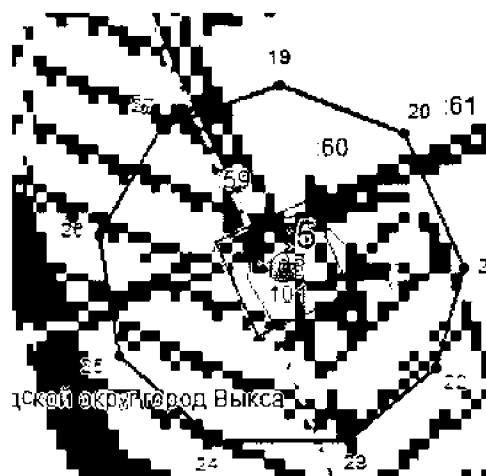
Границы вторых поясов ЗСО скважин № 1/59 и № 2/60 (с. Сноведь)



Координаты характерных точек границ вторых поясов ЗСО скважин № 1/59 и № 2/60 (с. Сноведь)

Обозначение характерных точек границ	Координаты, (м) в системе координат ГСК 52	
	x	y
1	394066,86	1281854,71
2	394052,78	1281887,96
3	394021,86	1281900,26
4	393997,31	1281892,97
5	393979,89	1281871,49
6	393979,81	1281839,23
7	394000,90	1281815,44
8	394029,72	1281810,95
9	394055,60	1281825,48
1	394066,86	1281854,71
10	394205,35	1281908,32
11	394192,42	1281945,19
12	394149,17	1281971,17
13	394107,04	1281963,43
14	394078,97	1281932,45
15	394077,10	1281884,08
16	394108,30	1281847,68
17	394156,07	1281842,04
18	394193,47	1281868,06
10	394205,35	1281908,32

## Границы второго пояса ЗСО скважины № 3/56 (д. Норковка)



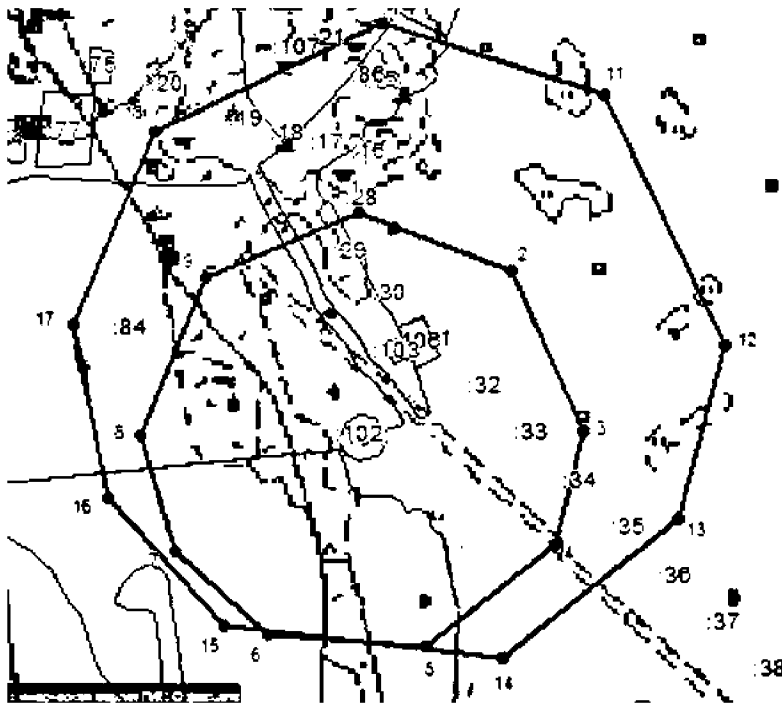
Координаты характерных точек границ второго пояса ЗСО скважины № 3/56 (д. Норковка)

Обозначение характерных точек границ	Координаты, (м) в системе координат ГСК 52	
	x	y
19	393113,05	1284070,15
20	393087,94	1284135,27
21	393016,05	1284167,15
22	392963,64	1284151,78
23	392925,97	1284106,15
24	392925,01	1284036,65
25	392970,35	1283984,59
26	393033,14	1283974,67
27	393090,38	1284007,84
19	393113,05	1284070,15

## Границы третьих поясов ЗСО водозаборов ООО «Водоканал» в с. Сноведь и д. Норковка городского округа город Выкса Нижегородской области

Границы третьих поясов ЗСО скважин № 1/59 и 2/60 в с. Сноведь и № 3/56 в д. Норковка имеют в плане формы близкие к окружностям с радиусами 303,0 м, 447,0 м и 657,0 м от скважин.

Границы третьих поясов ЗСО скважин № 1/59 и № 2/60 (с. Сноведь)

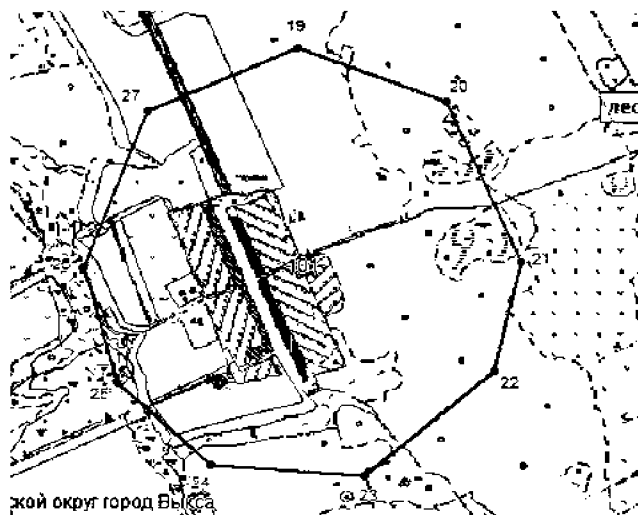


Координаты характерных точек границ третьих поясов ЗСО скважин № 1/59 и № 2/60 (с. Сноведь)

Обозначение характерных точек границ	Координаты, (м) в системе координат ГСК 52	
	x	y
1	394324,78	1281848,44
2	394246,56	1282058,54
3	394026,54	1282158,22
4	393872,47	1282118,87
5	393731,12	1281940,57
6	393748,29	1281725,00
7	393862,48	1281597,57
8	394021,74	1281552,26
9	394235,86	1281640,76
1	394324,78	1281848,44
10	394585,73	1281881,69
11	394488,47	1282185,10
12	394146,25	1282352,85
13	393908,00	1282288,35
14	393714,93	1282046,05
15	393762,06	1281666,25
16	393935,87	1281507,92
17	394175,24	1281460,34
18	394436,05	1281571,54
10	394585,73	1281881,69



Границы третьего пояса ЗСО скважины № 3/56 (д. Норковка)



Координаты характерных точек границ третьего пояса ЗСО скважины № 3/56 (д. Норковка)

Обозначение характерных точек границ	Координаты, (м) в системе координат ГСК 52	
	x	y
19	393672,91	1284056,55
20	393509,43	1284504,00
21	393026,13	1284727,08
22	392697,65	1284644,85
23	392385,94	1284256,21
24	392420,41	1283792,90
25	392664,61	1283515,05
26	393015,74	1283413,15
27	393480,64	1283605,61
19	393672,91	1284056,55