



**Министерство
экологии и природных ресурсов
Нижегородской области**

Включен в Реестр
нормативных актов органов
исполнительной власти
Нижегородской области

16 ИЮЛ 2020

№ в реестре

152.93-319-319-285/20П/од

П Р И К А З

22.06.2020

№ 319-285/20П/од

г. Нижний Новгород

**Об установлении
зон санитарной охраны водозаборного
участка ФКУ ИК-4 ГУФСИН России по
Нижегородской области, расположенного
в п. Буреполом Тоншаевского района
Нижегородской области**

В соответствии с Федеральным законом от 30 марта 1999 г. № 52-ФЗ «О санитарно-эпидемиологическом благополучии населения», руководствуясь Положением о министерстве экологии и природных ресурсов Нижегородской области, утвержденным постановлением Правительства Нижегородской области от 31 декабря 2010 г. № 965, на основании санитарно - эпидемиологического заключения Центра санитарно-эпидемиологического надзора ФКУЗ МСЧ-52 ФСИН России от 7 апреля 2020 г. № 52.МЮ.01.000.Т.000002.04.20 о соответствии проекта зон санитарной охраны водозаборного участка ФКУ ИК-4 ГУФСИН России по Нижегородской области, расположенного в п. Буреполом Тоншаевского района Нижегородской области, государственным санитарно-эпидемиологическим правилам и нормативам

п р и к а з ы в а ю:

1. Установить границы зон санитарной охраны водозаборного участка ФКУ ИК-4 ГУФСИН России по Нижегородской области, расположенного в п. Буреполом Тоншаевского района Нижегородской области, согласно приложению к настоящему приказу.

2. Ограничения использования земельных участков в границах зон санитарной охраны водозаборного участка ФКУ ИК-4 ГУФСИН России по Нижегородской области, расположенного в п. Буреполом Тоншаевского района Нижегородской области, установлены частью 1 статьи 43 и пунктом 1 части 3 статьи 44 Водного кодекса Российской Федерации, подпунктом 14 пункта 5 статьи 27 Земельного кодекса Российской Федерации.

Мероприятия и режим хозяйственного использования территорий в границах зон санитарной охраны водозаборного участка ФКУ ИК-4 ГУФСИН России по Нижегородской области, расположенного в п. Буреполом Тоншаевского района Нижегородской области, определены пунктом 3.2 СанПиН 2.1.4.1110-02 «Зоны санитарной охраны источников водоснабжения и водопроводов питьевого назначения».

3. Во исполнение Федерального закона от 13 июля 2015 г. № 218-ФЗ «О государственной регистрации недвижимости» представить в федеральный орган исполнительной власти, уполномоченный Правительством Российской Федерации на осуществление государственного кадастрового учета, государственной регистрации прав, ведение Единого государственного реестра недвижимости и предоставление сведений, содержащихся в Едином государственном реестре недвижимости, документы о зонах санитарной охраны водозаборного участка ФКУ ИК-4 ГУФСИН России по Нижегородской области, расположенного в п. Буреполом Тоншаевского района Нижегородской области.

4. Контроль за исполнением настоящего приказа оставляю за собой.

Министр

Подлинник электронного документа, подписанного ЭП,
хранится в системе электронного документооборота

СВЕДЕНИЯ О СЕРТИФИКАТЕ ЭП

Сертификат: 52EE24D8601956C9CAE6D20685C5CEDC8DCA4F81
Кому выдан: Егоров Денис Борисович
Действителен: с 16.05.2019 до 16.08.2020

Д.Б.Егоров

ПРИЛОЖЕНИЕ

к приказу министерства экологии
и природных ресурсов
Нижегородской области


от 22.06.2000 № 319-205/200/09

Границы зон санитарной охраны водозаборного участка ФКУ ИК-4 ГУФСИН России по Нижегородской области, расположенного в п. Буреполом Тоншаевского района Нижегородской области

Зоны санитарной охраны (далее - ЗСО) водозаборного участка ФКУ ИК-4 ГУФСИН России по Нижегородской области, расположенного в п. Буреполом Тоншаевского района Нижегородской области. Водозаборный участок состоит из одной действующей водозаборной скважины (скважина № 1).

ЗСО организуются в составе трех поясов: первый пояс (строгого режима) включает территорию расположения скважины, второй и третий пояса (пояса ограничений) включают территории, предназначенные для предупреждения микробного и химического загрязнения воды в водоносном пласте. Подземные воды отнесены к защищенным от поверхностного загрязнения.

1. Размер первого пояса ЗСО водозаборной скважины № 1 ФКУ ИК-4 ГУФСИН России по Нижегородской области сокращен. Минимальное расстояние от оси скважины в северном направлении составляет 12,0 м, в восточном – 11,0 м, в южном – 20,0 м, в западном – 10,0 м.

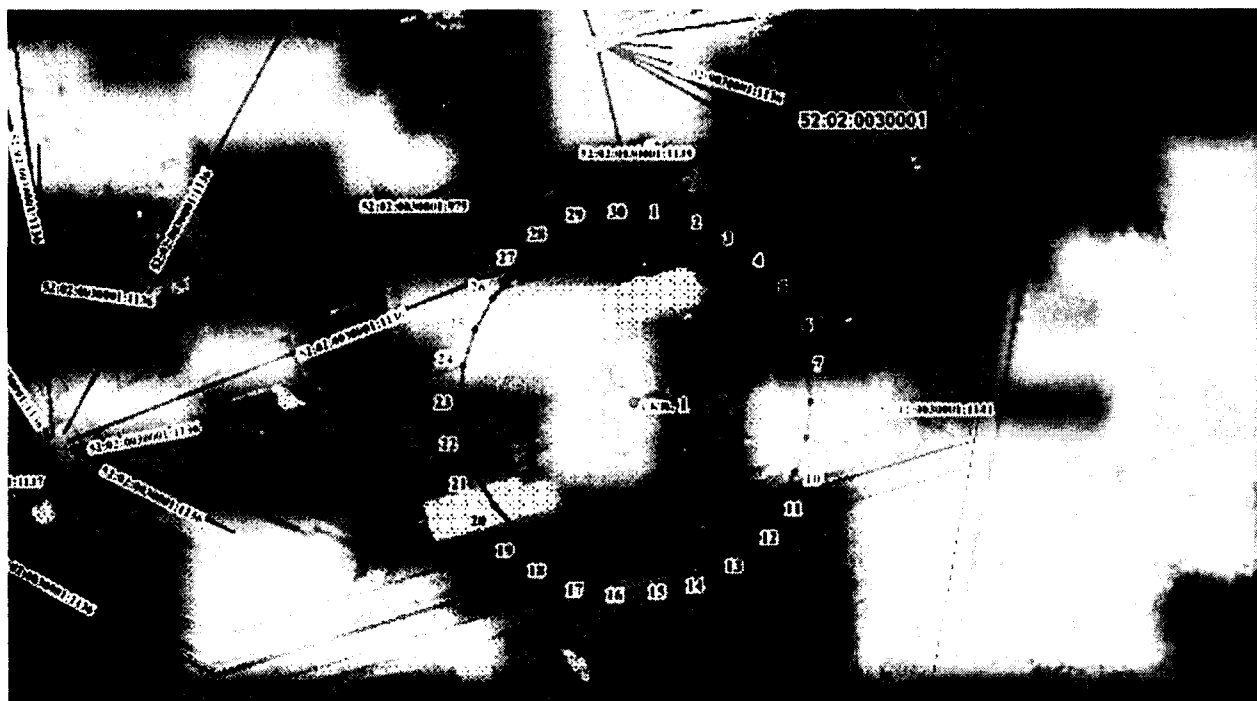


Координаты характерных точек границы первого пояса
ЗСО водозаборной скважины № 1 ФКУ ИК-4 ГУФСИН России по
Нижегородской области

Обозначение характерных точек границ	Координаты (система координат МСК-52)	
	X	Y
1	2	3
1	711483.98	3239644.57
2	711490.75	3239664.83
3	711459.55	3239674.14
4	711452.64	3239653.66
1	711483.98	3239644.57

2. Границы второго и третьего поясов ЗСО принимаются в соответствии с гидродинамическими расчетами и пунктом 2.2.2 СанПин 2.1.4.1110-02.

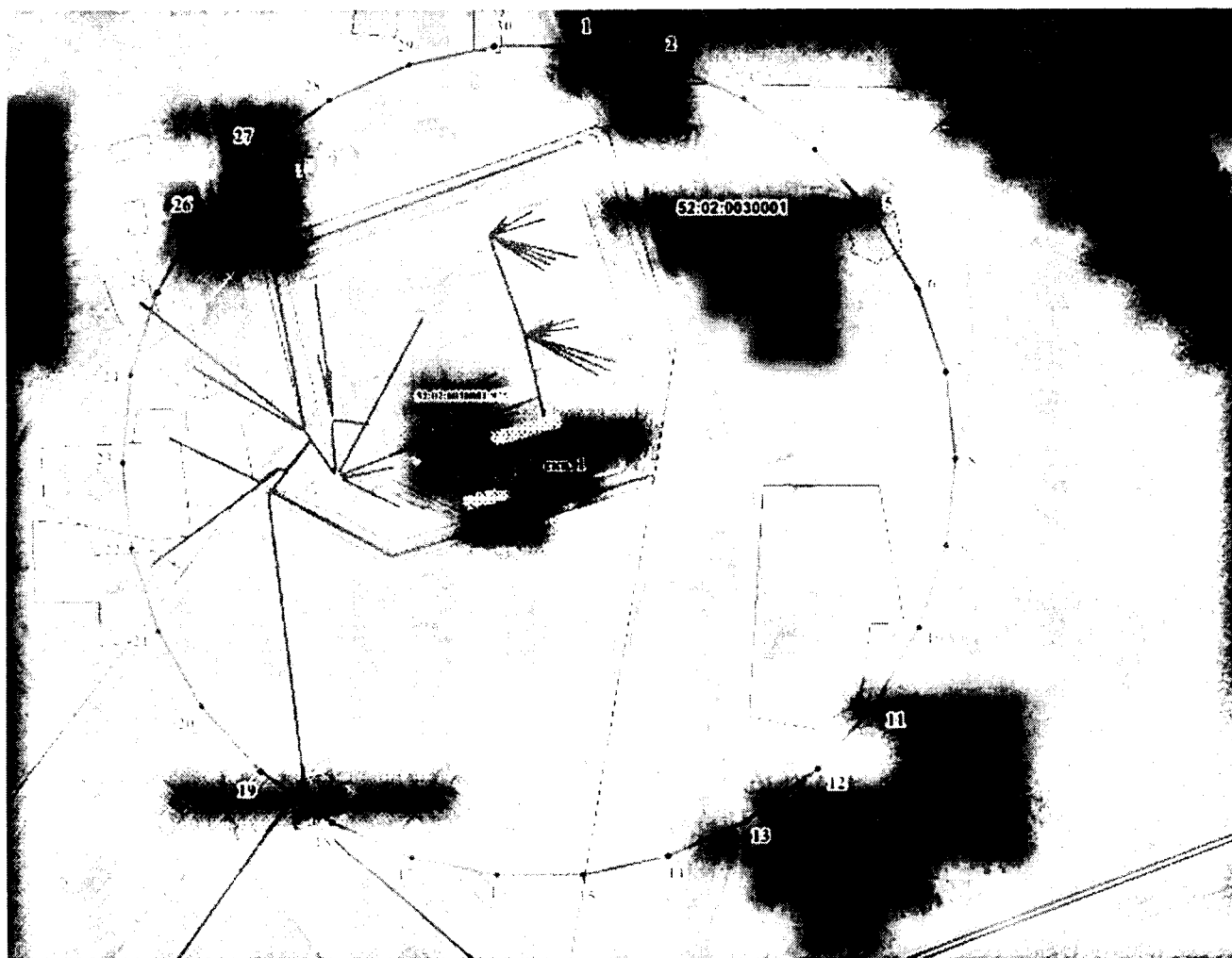
2.1. Граница второго пояса ЗСО водозаборной скважины № 1 ФКУ ИК-4 ГУФСИН России по Нижегородской области устанавливается в форме окружности радиусом 56,0 м от оси скважины.



Координаты характерных точек границы второго пояса
ЗСО водозаборной скважины № 1 ФКУ ИК-4 ГУФСИН России по
Нижегородской области

Обозначение характерных точек границ	Координаты (система координат МСК-52)	
	X	Y
1	2	3
1	711531.02	3239663.90
2	711528.59	3239675.35
3	711523.83	3239686.05
4	711516.94	3239695.52
5	711508.24	3239703.35
6	711498.11	3239709.21
7	711486.97	3239712.82
8	711475.33	3239714.05
9	711463.69	3239712.82
10	711452.55	3239709.21
11	711442.41	3239703.35
12	711433.71	3239695.52
13	711426.83	3239686.05
14	711422.07	3239675.35
15	711419.64	3239663.90
16	711419.64	3239652.19
17	711422.07	3239640.74
18	711426.83	3239630.05
19	711433.71	3239620.58
20	711442.41	3239612.74
21	711452.55	3239606.89
22	711463.69	3239603.27
23	711475.33	3239602.05
24	711486.97	3239603.27
25	711498.11	3239606.89
26	711508.24	3239612.74
27	711516.94	3239620.58
28	711523.83	3239630.05
29	711528.59	3239640.74
30	711531.02	3239652.19
1	711531.02	3239663.90

2.2. Граница третьего пояса ЗСО водозаборной скважины № 1 ФКУ ИК-4 ГУФСИН России по Нижегородской области устанавливается в форме окружности радиусом 381,0 м от оси скважины.



Координаты характерных точек границы третьего пояса ЗСО водозаборной скважины № 1 ФКУ ИК-4 ГУФСИН России по Нижегородской области

Обозначение характерных точек границ	Координаты (система координат МСК-52)	
	X	Y
1	2	3
1	711854.24	3239697.87
2	711837.68	3239775.78
3	711805.28	3239848.55
4	711758.47	3239912.98
5	711699.27	3239966.28
6	711630.30	3240006.11
7	711554.54	3240030.72
8	711475.33	3240039.05
9	711396.11	3240030.72
10	711320.36	3240006.11
11	711251.38	3239966.28
12	711192.19	3239912.98
13	711145.37	3239848.55
14	711112.98	3239775.78
15	711096.42	3239697.87

Обозначение характерных точек границ	Координаты (система координат МСК-52)	
	X	Y
1	2	3
16	711096.42	3239618.22
17	711112.98	3239540.31
18	711145.37	3239467.55
19	711192.19	3239403.11
20	711251.38	3239349.81
21	711320.36	3239309.99
22	711396.11	3239285.37
23	711475.33	3239277.05
24	711554.54	3239285.37
25	711630.30	3239309.99
26	711699.27	3239349.81
27	711758.47	3239403.11
28	711805.28	3239467.55
29	711837.68	3239540.31
30	711854.24	3239618.22
1	711854.24	3239697.87