



**Управление
государственной охраны объектов культурного наследия
Нижегородской области**

Включен в Реестр
нормативных актов органов
исполнительной власти

24 ИЮЛ 2020

№ в реестре

15345-518-200

П Р И К А З

16.07.2020

№ 200

г. Нижний Новгород

**Об утверждении описания местоположения
границ защитных зон объектов культурного
наследия, расположенных на территории
Сосновского района
Нижегородской области, режима
использования земель в границах защитных
зон объектов культурного наследия**

В целях обеспечения сохранности объектов культурного наследия регионального значения "Никольская церковь" в с. Лесуново, "Покровская церковь" в с. Панино и "Троицкая церковь" в с. Селитьба, расположенных на территории Сосновского района Нижегородской области, руководствуясь статьями 20², 34¹ Федерального закона от 25 июня 2002 г. № 73-ФЗ "Об объектах культурного наследия (памятниках истории и культуры) народов Российской Федерации", п р и к а з ы в а ю:

1. Утвердить текстовое и графическое описания местоположения границ защитных зон объектов культурного наследия с перечнем координат характерных точек этих границ, режим использования земель в границах защитных зон объектов культурного наследия регионального значения, расположенных на территории Сосновского района Нижегородской области:

- 1) "Никольская церковь" (с. Лесуново);
- 2) "Покровская церковь" (с. Панино);
- 3) "Троицкая церковь" (с. Селитьба)

согласно приложениям 1, 2 к настоящему приказу.

2. Поручить и.о.начальника отдела государственной охраны и учета объектов культурного наследия А.В.Гонозову организовать работу по направлению в установленном порядке копии настоящего приказа в

федеральный орган исполнительной власти, уполномоченный Правительством Российской Федерации на осуществление государственного кадастрового учета, государственной регистрации прав, ведение Единого государственного реестра недвижимости и предоставление сведений, содержащихся в Едином государственном реестре недвижимости, а также в администрацию Сосновского района для размещения в информационной системе обеспечения градостроительной деятельности.

3. Приказ вступает в силу со дня регистрации в Реестре нормативных актов органов исполнительной власти Нижегородской области.

4. Контроль за исполнением настоящего приказа оставляю за собой.

Руководитель



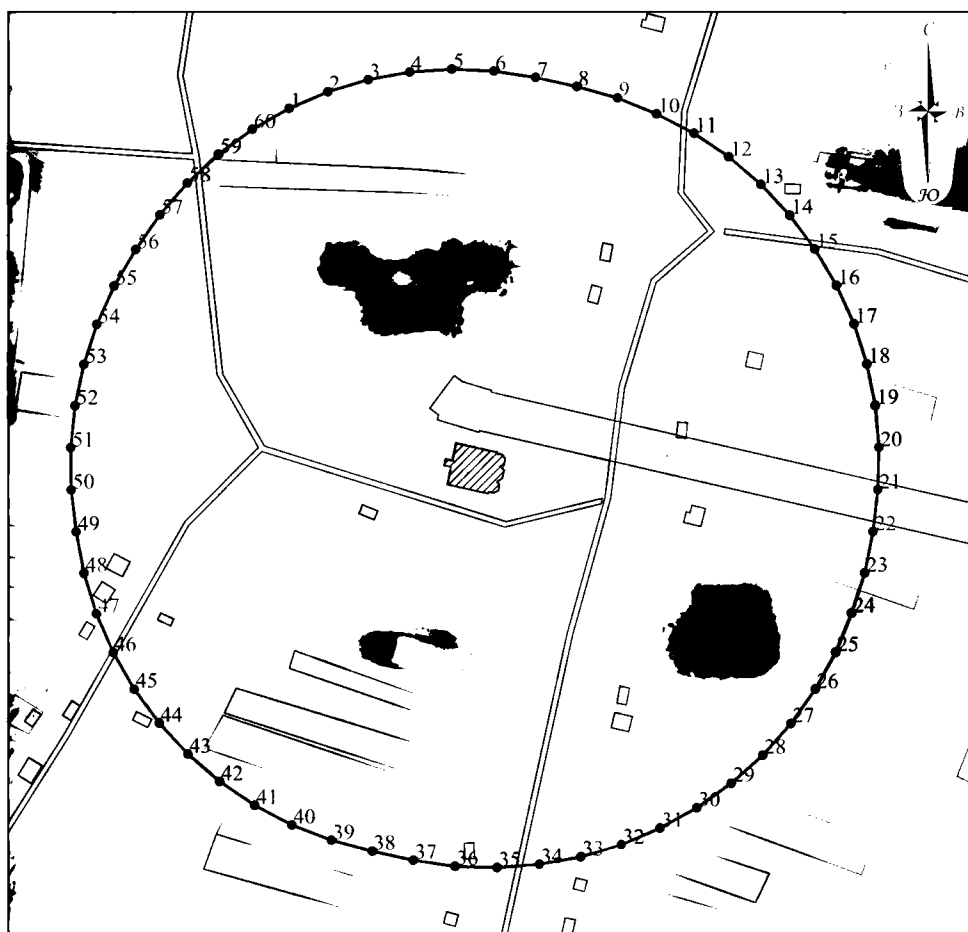
Г.В.Меламед

ПРИЛОЖЕНИЕ 1
к приказу управления государственной
охраны объектов культурного наследия
Нижегородской области
От 16.07.2020 № 200

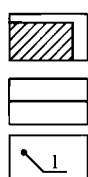
1. Текстовое описание местоположения границ защитной зоны
объекта культурного наследия регионального значения
"Никольская церковь" (с. Лесуново)

Граница защитной зоны установлена на расстоянии 200 м от линий внешних стен памятника.

Графическое описание местоположения границ защитной зоны
объекта культурного наследия регионального значения
"Никольская церковь" (с. Лесуново)



УСЛОВНЫЕ ОБОЗНАЧЕНИЯ:



- объект культурного наследия регионального значения "Никольская церковь"

- граница защитной зоны

- характерная точка границы защитной зоны

Перечень координат характерных точек границы защитной зоны
 объекта культурного наследия регионального значения
 "Никольская церковь" (с. Лесуново)

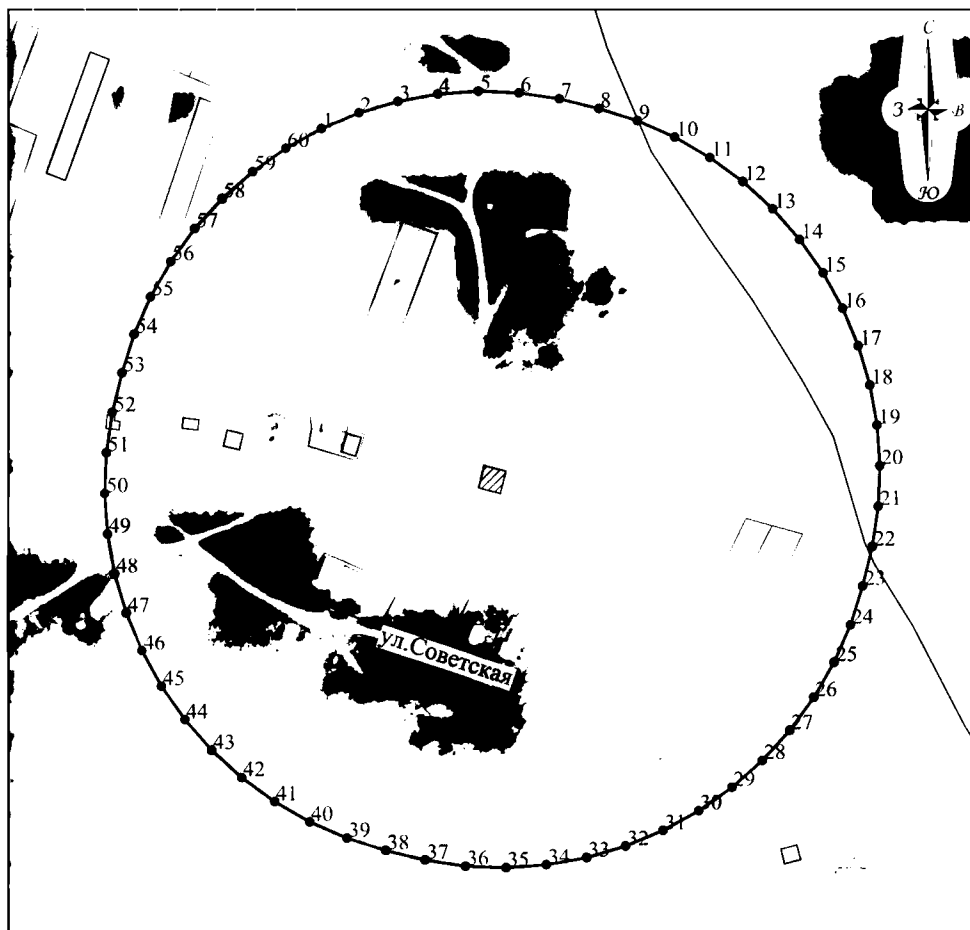
Обозначение характерной (поворотной) точки	Координаты характерных точек в МСК-52	
	X	Y
1	457927,64	2160281,70
2	457936,56	2160302,43
3	457943,09	2160324,02
4	457947,15	2160346,22
5	457948,68	2160368,73
6	457947,66	2160391,27
7	457944,11	2160413,56
8	457939,31	2160435,61
9	457933,26	2160457,35
10	457924,80	2160478,27
11	457914,33	2160498,26
12	457901,69	2160516,95
13	457887,03	2160534,10
14	457870,53	2160549,49
15	457852,44	2160562,99
16	457833,07	2160574,55
17	457812,51	2160583,86
18	457791,04	2160590,79
19	457768,93	2160595,26
20	457746,45	2160597,21
21	457723,89	2160596,62
22	457701,47	2160594,12
23	457679,34	2160589,63
24	457657,87	2160582,65
25	457637,01	2160574,06
26	457617,25	2160563,17
27	457598,84	2160550,13
28	457582,01	2160535,09
29	457566,99	2160518,26
30	457553,95	2160499,84
31	457542,95	2160480,14
32	457534,08	2160459,39
33	457527,60	2160437,77
34	457523,60	2160415,57
35	457521,85	2160393,07
36	457522,57	2160370,52
37	457525,83	2160348,19
38	457530,68	2160326,14
39	457536,47	2160304,33
40	457544,66	2160283,31

41	457555,17	2160263,34
42	457567,86	2160244,69
43	457582,58	2160227,58
44	457599,12	2160212,24
45	457617,29	2160198,86
46	457636,85	2160187,61
47	457657,55	2160178,63
48	457679,13	2160172,05
49	457701,31	2160167,85
50	457723,71	2160165,15
51	457746,27	2160164,93
52	457768,71	2160167,25
53	457790,80	2160171,90
54	457812,27	2160178,83
55	457832,83	2160188,13
56	457852,21	2160199,68
57	457870,74	2160212,57
58	457887,81	2160227,33
59	457903,11	2160243,91
60	457916,44	2160262,11
1	457927,64	2160281,70




2. Текстовое описание местоположения границ защитной зоны
 объекта культурного наследия регионального значения
 "Покровская церковь" (с. Панино)

Граница защитной зоны установлена на расстоянии 200 м от линий внешних стен памятника.

Графическое описание местоположения границ защитной зоны
 объекта культурного наследия регионального значения
 "Покровская церковь" (с. Панино)



УСЛОВНЫЕ ОБОЗНАЧЕНИЯ:

- | | |
|---|---|
|  | - объект культурного наследия регионального значения "Покровская церковь" |
|  | - граница защитной зоны |
|  | - характерная точка границы защитной зоны |

Перечень координат характерных точек границы защитной зоны
объекта культурного наследия регионального значения
"Покровская церковь" (с. Панино)

Обозначение характерной (поворотной) точки	Координаты характерных точек в МСК-52	
	X	Y
1	468116,49	2148270,89
2	468124,88	2148290,95
3	468131,04	2148311,80
4	468134,90	2148333,20
5	468136,42	2148354,89
6	468135,57	2148376,61
7	468132,37	2148398,12
8	468127,21	2148419,25

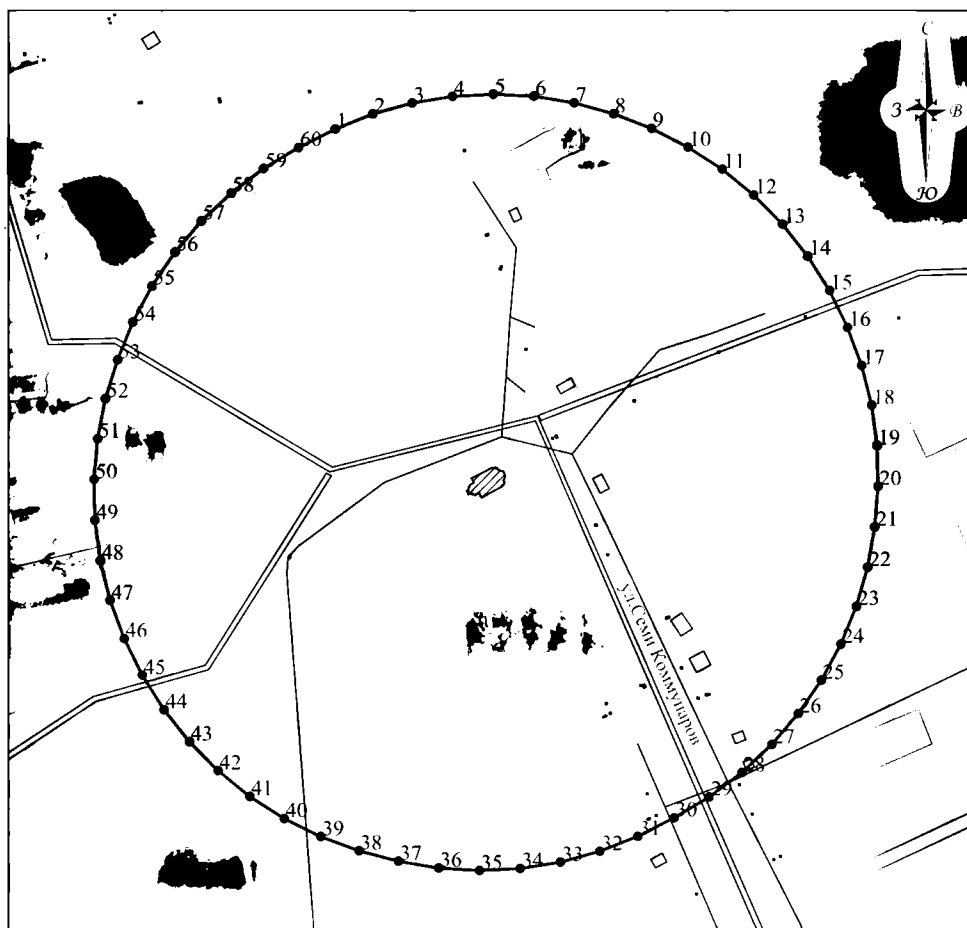
9	468120,68	2148439,99
10	468111,93	2148459,89
11	468101,08	2148478,73
12	468088,25	2148496,29
13	468073,58	2148512,34
14	468057,26	2148526,71
15	468039,48	2148539,22
16	468020,45	2148549,72
17	468000,38	2148558,10
18	467979,53	2148564,25
19	467958,13	2148568,10
20	467936,44	2148569,61
21	467914,71	2148568,75
22	467893,21	2148565,54
23	467872,08	2148560,37
24	467851,34	2148553,85
25	467831,43	2148545,12
26	467812,58	2148534,28
27	467795,02	2148521,45
28	467778,96	2148506,80
29	467764,59	2148490,48
30	467752,07	2148472,71
31	467741,55	2148453,68
32	467733,16	2148433,62
33	467727,00	2148412,77
34	467723,14	2148391,37
35	467721,62	2148369,68
36	467722,47	2148347,96
37	467725,67	2148326,45
38	467730,83	2148305,32
39	467737,36	2148284,58
40	467746,10	2148264,68
41	467756,96	2148245,84
42	467769,79	2148228,29
43	467784,46	2148212,23
44	467800,77	2148197,87
45	467818,56	2148185,35
46	467837,59	2148174,85
47	467857,66	2148166,47
48	467878,51	2148160,32
49	467899,91	2148156,47
50	467921,60	2148154,96
51	467943,32	2148155,82
52	467964,83	2148159,03
53	467985,96	2148164,20
54	468006,70	2148170,72

55	468026,61	2148179,45
56	468045,46	2148190,30
57	468063,01	2148203,12
58	468079,07	2148217,78
59	468093,45	2148234,09
60	468105,97	2148251,86
1	468116,49	2148270,89

3. Текстовое описание местоположения границ защитной зоны
объекта культурного наследия регионального значения
"Троицкая церковь" (с. Селитьба)

Граница защитной зоны установлена на расстоянии 200 м от линий внешних стен памятника.

Графическое описание местоположения границ защитной зоны
объекта культурного наследия регионального значения
"Троицкая церковь" (с. Селитьба)



УСЛОВНЫЕ ОБОЗНАЧЕНИЯ:



- объект культурного наследия регионального значения "Троицкая церковь"



- граница защитной зоны



- характерная точка границы защитной зоны

Перечень координат характерных точек границы защитной зоны
объекта культурного наследия регионального значения
"Троицкая церковь" (с. Селитьба)

Обозначение характерной (поворотной) точки	Координаты характерных точек в МСК-52	
	X	Y
1	470418,68	2183739,56
2	470426,79	2183759,87
3	470432,64	2183780,94
4	470436,16	2183802,53
5	470437,37	2183824,37
6	470436,27	2183846,22
7	470432,78	2183867,81
8	470426,98	2183888,90
9	470419,02	2183909,27
10	470409,00	2183928,72
11	470397,15	2183947,10
12	470383,36	2183964,07
13	470367,79	2183979,44
14	470350,65	2183993,02
15	470332,12	2184004,64
16	470312,51	2184014,34
17	470292,00	2184021,92
18	470270,78	2184027,22
19	470249,10	2184030,16
20	470227,24	2184030,72
21	470205,44	2184028,92
22	470183,90	2184025,12
23	470162,90	2184019,02
24	470142,64	2184010,76
25	470123,42	2184000,34
26	470105,44	2183987,88
27	470088,84	2183973,64
28	470073,89	2183957,68
29	470060,77	2183940,18
30	470049,63	2183921,35
31	470039,74	2183901,84
32	470031,68	2183881,50
33	470025,89	2183860,41
34	470022,44	2183838,81
35	470021,37	2183816,97

36	470022,69	2183795,14
37	470026,38	2183773,58
38	470031,97	2183752,42
39	470039,52	2183731,90
40	470049,26	2183712,31
41	470061,08	2183693,91
42	470074,84	2183676,91
43	470090,38	2183661,52
44	470107,50	2183647,91
45	470126,01	2183636,25
46	470145,62	2183626,57
47	470166,15	2183619,02
48	470187,38	2183613,77
49	470209,06	2183610,86
50	470230,92	2183610,34
51	470252,72	2183612,21
52	470274,17	2183616,44
53	470295,04	2183623,00
54	470315,33	2183631,18
55	470334,66	2183641,41
56	470352,75	2183653,70
57	470369,40	2183667,88
58	470384,40	2183683,80
59	470397,57	2183701,26
60	470408,76	2183720,05
1	470418,68	2183739,56

ПРИЛОЖЕНИЕ 2
к приказу управления государственной
охраны объектов культурного наследия
Нижегородской области
от 16.07.2020 № 200

Режим использования земель
в границах защитных зон объектов культурного наследия

Настоящим Режимом запрещается строительство объектов капитального строительства и реконструкция объектов капитального строительства, связанная с изменением их параметров (высоты, количества этажей, площади), за исключением строительства и реконструкции линейных объектов.
