



**Управление
государственной охраны объектов культурного наследия
Нижегородской области**

Включен в Реестр нормативных актов органов исполнительной власти Нижегородской области 28 ИЮЛ 2020 № в реестре 15352-518-202
--

П Р И К А З

16.07.2020

№ 202

г. Нижний Новгород

**Об утверждении описания местоположения
границ защитных зон объектов культурного
наследия, расположенных на территории
Лысковского района
Нижегородской области, режима
использования земель в границах защитных
зон объектов культурного наследия**

В целях обеспечения сохранности объектов культурного наследия регионального значения "Никольская церковь" в с. Исады, "Дом А.Ф. Сергеева с каменными воротами" в с. Исады, центральная часть села, "Богадельня для призрения вдов и сирот, построенная на средства А.Ф. Сергеева" в с. Исады, 100 м юго-восточнее Никольской церкви, "Придорожная часовня-столб" в р.п. Макарьево, ул. Ленина (уточненные данные: пос. Макарьево, ул. Ленина)), "Особняк" в р.п. Макарьево, ул. Советская, 17 (уточненные данные: пос. Макарьево, ул. Советская, 17)), "Церковь Знамения" в с. Негоново, "Владимирская церковь" в с. Никольское, "Никольская церковь" в с. Преснецово, "Никольская церковь" в с. Просек, "Церковь Михаила Архангела" в с. Ратунино и объектов культурного наследия федерального значения "Успенская церковь" в с. Кириково, "Казанская церковь, 1790 г." в пос. Макарьев (уточненные данные: пос. Макарьево)) и "Петропавловская церковь" в с. Петровка, расположенных на территории Лысковского района Нижегородской области, руководствуясь статьями 20², 34¹ Федерального закона от 25 июня 2002 г. № 73-ФЗ "Об объектах культурного наследия (памятниках истории и культуры) народов Российской Федерации", п р и к а з ы в а ю:

1. Утвердить текстовое и графическое описания местоположения границ защитных зон объектов культурного наследия с перечнем координат

характерных точек этих границ, режим использования земель в границах защитных зон объектов культурного наследия регионального значения:

- 1) "Никольская церковь" (с. Исады);
- 2) "Дом А.Ф. Сергеева с каменными воротами" (с. Исады, центральная часть села);
- 3) "Богадельня для призрения вдов и сирот, построенная на средства А.Ф. Сергеева" (с. Исады, 100 м юго-восточнее Никольской церкви);
- 4) "Придорожная часовня-столб" (р.п. Макарьево, ул. Ленина (уточненные данные: пос. Макарьево, ул. Ленина));
- 5) "Особняк" (р.п. Макарьево, ул. Советская, 17 (уточненные данные: пос. Макарьево, ул. Советская, 17));
- 6) "Церковь Знамения" (с. Негоново);
- 7) "Владимирская церковь" (с. Никольское);
- 8) "Никольская церковь" (с. Преснецово);
- 9) "Никольская церковь" (с. Просек);
- 10) "Церковь Михаила Архангела" (с. Ратунино)

и объектов культурного наследия федерального значения

- 11) "Успенская церковь" (с. Кириково);
 - 12) "Казанская церковь, 1790 г." (пос. Макарьев (уточненные данные: пос. Макарьево));
 - 13) "Петропавловская церковь" (с. Петровка)
- согласно приложениям 1, 2 к настоящему приказу.

2. Поручить и.о.начальника отдела государственной охраны и учета объектов культурного наследия А.В.Гонозова организовать работу по направлению в установленном порядке копии настоящего приказа в федеральный орган исполнительной власти, уполномоченный Правительством Российской Федерации на осуществление государственного кадастрового учета, государственной регистрации прав, ведение Единого государственного реестра недвижимости и предоставление сведений, содержащихся в Едином государственном реестре недвижимости, а также в администрацию Лысковского района для размещения в информационной системе обеспечения градостроительной деятельности.

3. Приказ вступает в силу со дня регистрации в Реестре нормативных актов органов исполнительной власти Нижегородской области.

4. Контроль за исполнением настоящего приказа оставляю за собой.

Руководитель



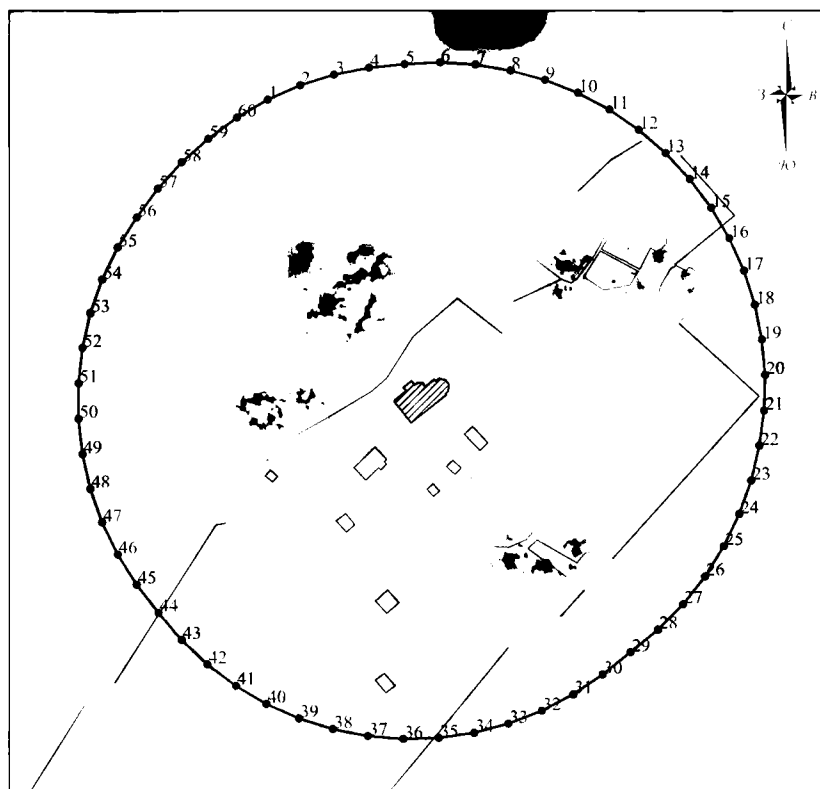
Г.В.Меламед

ПРИЛОЖЕНИЕ 1
к приказу управления государственной
охраны объектов культурного наследия
Нижегородской области
от 16.07.2020 № 202




1. Текстовое описание местоположения границ защитной зоны
объекта культурного наследия регионального значения
"Никольская церковь" (с. Исады)

Граница защитной зоны установлена на расстоянии 200 м от линий внешних стен памятника.

Графическое описание местоположения границ защитной зоны
объекта культурного наследия регионального значения
"Никольская церковь" (с. Исады)



УСЛОВНЫЕ ОБОЗНАЧЕНИЯ:

- | | |
|---|---|
|  | - объект культурного наследия регионального значения "Никольская церковь" |
|  | - граница защитной зоны |
|  | - характерная точка границы защитной зоны |

Перечень координат характерных точек границы защитной зоны
объекта культурного наследия регионального значения
"Никольская церковь" (с. Исады)

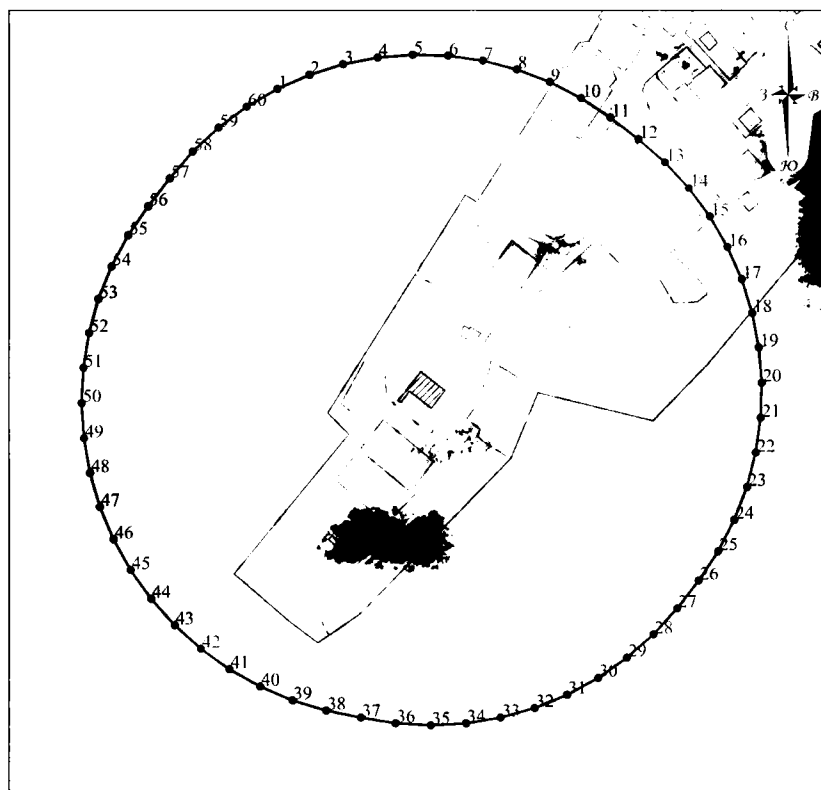
Обозначение характерной (поворотной) точки	Координаты характерных точек в МСК-52	
	X	Y
1	502739,77	2284918,73
2	502748,88	2284939,33
3	502755,63	2284960,82
4	502759,91	2284982,93
5	502762,14	2285005,35
6	502763,30	2285027,85
7	502761,97	2285050,33
8	502758,12	2285072,53
9	502752,26	2285094,28
10	502743,99	2285115,23
11	502733,42	2285135,12
12	502720,68	2285153,69
13	502705,93	2285170,71
14	502689,36	2285185,97
15	502671,36	2285199,52
16	502652,01	2285211,05
17	502631,49	2285220,34
18	502610,06	2285227,25
19	502587,98	2285231,72
20	502565,54	2285233,67
21	502543,03	2285233,09
22	502520,70	2285230,07
23	502498,77	2285224,95
24	502477,55	2285217,38
25	502457,24	2285207,63
26	502438,11	2285195,74
27	502420,44	2285181,78
28	502404,45	2285165,92
29	502390,14	2285148,52
30	502376,14	2285130,85
31	502363,53	2285112,20
32	502353,09	2285092,24
33	502344,96	2285071,23
34	502339,24	2285049,44
35	502336,01	2285027,15
36	502335,31	2285004,64
37	502337,14	2284982,19
38	502341,49	2284960,09
39	502348,29	2284938,62
40	502357,46	2284918,05
41	502368,89	2284898,64
42	502382,43	2284880,64
43	502397,91	2284864,27

44	502415,08	2284849,69
45	502432,88	2284835,88
46	502451,92	2284823,85
47	502472,20	2284814,03
48	502493,44	2284806,56
49	502515,40	2284801,52
50	502537,78	2284798,98
51	502560,30	2284798,98
52	502582,68	2284801,51
53	502604,64	2284806,54
54	502625,89	2284814,00
55	502646,17	2284823,81
56	502665,21	2284835,84
57	502683,34	2284849,21
58	502700,04	2284864,33
59	502714,94	2284881,22
60	502728,39	2284899,29
1	502739,77	2284918,73

2. Текстовое описание местоположения границ защитной зоны
 объекта культурного наследия регионального значения
 "Дом А.Ф. Сергеева с каменными воротами" (с. Исады, центральная часть села)

Граница защитной зоны установлена на расстоянии 200 м от линий внешних стен памятника.

Графическое описание местоположения границ защитной зоны
 объекта культурного наследия регионального значения
 "Дом А.Ф. Сергеева с каменными воротами" (с. Исады, центральная часть села)



УСЛОВНЫЕ ОБОЗНАЧЕНИЯ:



- объект культурного наследия регионального значения "Дом А.Ф. Сергеева с каменными воротами"



- граница защитной зоны



- характерная точка границы защитной зоны

Перечень координат характерных точек границы защитной зоны объекта культурного наследия регионального значения "Дом А.Ф. Сергеева с каменными воротами" (с. Исады, центральная часть села)

Обозначение характерной (поворотной) точки	Координаты характерных точек в МСК-52	
	X	Y
1	502441,64	2284695,79
2	502450,61	2284716,13
3	502457,26	2284737,35
4	502461,51	2284759,17
5	502463,32	2284781,33
6	502462,65	2284803,56
7	502459,53	2284825,57
8	502453,98	2284847,10
9	502446,07	2284867,88
10	502435,91	2284887,65
11	502423,61	2284906,18

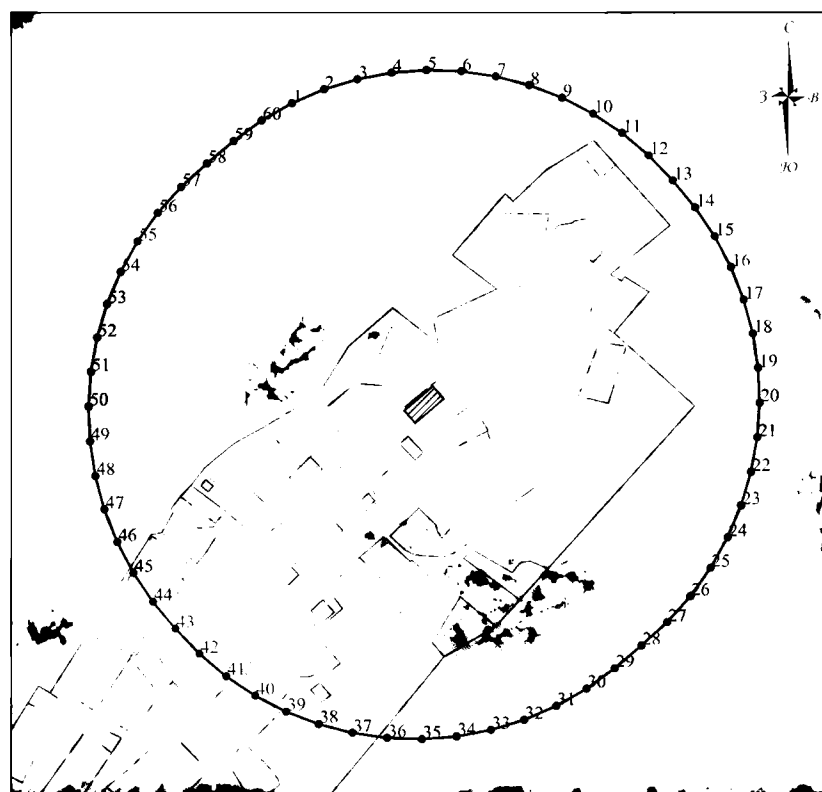
12	502410,00	2284923,77
13	502395,48	2284940,61
14	502379,18	2284955,73
15	502361,31	2284968,95
16	502342,07	2284980,11
17	502321,72	2284989,06
18	502300,50	2284995,69
19	502278,67	2284999,93
20	502256,51	2285001,72
21	502234,29	2285001,04
22	502212,28	2284997,90
23	502190,75	2284992,34
24	502169,98	2284984,41
25	502150,21	2284974,24
26	502131,70	2284961,93
27	502114,14	2284948,27
28	502097,70	2284933,29
29	502083,04	2284916,58
30	502070,32	2284898,35
31	502059,70	2284878,81
32	502051,31	2284858,22
33	502045,26	2284836,83
34	502041,63	2284814,89
35	502040,45	2284792,69
36	502041,74	2284770,49
37	502045,32	2284748,54
38	502049,67	2284726,73
39	502056,09	2284705,45
40	502064,84	2284685,00
41	502075,80	2284665,66
42	502088,76	2284647,59
43	502103,56	2284631,01
44	502120,12	2284616,17
45	502138,23	2284603,26
46	502157,65	2284592,44
47	502178,15	2284583,84
48	502199,49	2284577,58
49	502221,38	2284573,72
50	502243,57	2284572,31
51	502265,78	2284573,37
52	502287,73	2284576,90
53	502309,16	2284582,84
54	502329,79	2284591,12
55	502349,38	2284601,64
56	502367,68	2284614,26
57	502385,26	2284627,90

58	502402,11	2284642,41
59	502417,24	2284658,69
60	502430,47	2284676,56
1	502441,64	2284695,79




3. Текстовое описание местоположения границ защитной зоны
объекта культурного наследия регионального значения
"Богадельня для призрения вдов и сирот, построенная на средства А.Ф. Сергеева"
(с. Исады, 100 м юго-восточнее Никольской церкви)

Граница защитной зоны установлена на расстоянии 200 м от линий внешних стен памятника.

Графическое описание местоположения границ защитной зоны
объекта культурного наследия регионального значения
"Богадельня для призрения вдов и сирот, построенная на средства А.Ф. Сергеева"
(с. Исады, 100 м юго-восточнее Никольской церкви)



УСЛОВНЫЕ ОБОЗНАЧЕНИЯ:

- | | |
|---|---|
|  | - объект культурного наследия регионального значения "Вознесенская церковь" |
|  | - граница защитной зоны |
|  | - характерная точка границы защитной зоны |

Перечень координат характерных точек границы защитной зоны
объекта культурного наследия регионального значения

"Богадельня для призрения вдов и сирот, построенная на средства А.Ф. Сергеева"
(с. Исады, 100 м юго-восточнее Никольской церкви)

Обозначение характерной (поворотной) точки	Координаты характерных точек в МСК-52	
	X	Y
1	502743,68	2284975,02
2	502752,42	2284995,29
3	502758,88	2285016,40
4	502762,98	2285038,10
5	502764,65	2285060,11
6	502763,90	2285082,18
7	502760,71	2285104,02
8	502755,13	2285125,39
9	502747,24	2285146,00
10	502737,12	2285165,63
11	502724,90	2285184,01
12	502710,72	2285200,94
13	502694,77	2285216,20
14	502677,78	2285230,31
15	502659,50	2285242,69
16	502639,96	2285252,98
17	502619,41	2285261,05
18	502598,10	2285266,81
19	502576,28	2285270,18
20	502554,22	2285271,13
21	502532,20	2285269,64
22	502510,47	2285265,73
23	502489,30	2285259,45
24	502468,96	2285250,87
25	502449,68	2285240,11
26	502431,71	2285227,29
27	502415,26	2285212,56
28	502400,45	2285196,18
29	502386,13	2285179,36
30	502373,15	2285161,50
31	502362,23	2285142,32
32	502353,48	2285122,05
33	502347,02	2285100,93
34	502342,92	2285079,24
35	502341,25	2285057,23
36	502342,01	2285035,16
37	502345,19	2285013,31
38	502350,77	2284991,95
39	502358,66	2284971,33
40	502368,78	2284951,71
41	502381,00	2284933,33

42	502395,18	2284916,40
43	502411,13	2284901,14
44	502428,12	2284887,03
45	502446,40	2284874,65
46	502465,94	2284864,36
47	502486,49	2284856,29
48	502507,80	2284850,53
49	502529,62	2284847,16
50	502551,68	2284846,21
51	502573,70	2284847,70
52	502595,43	2284851,61
53	502616,60	2284857,89
54	502636,94	2284866,47
55	502656,22	2284877,23
56	502674,19	2284890,05
57	502690,64	2284904,78
58	502705,45	2284921,16
59	502719,77	2284937,98
60	502732,75	2284955,84
1	502743,68	2284975,02

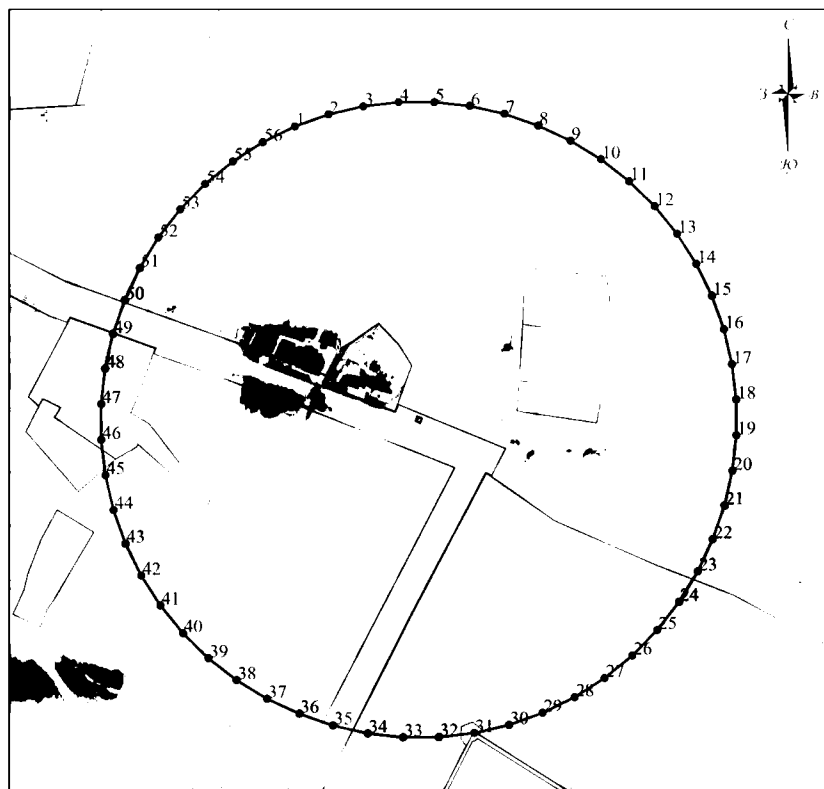
4. Текстовое описание местоположения границ защитной зоны
объекта культурного наследия регионального значения
"Придорожная часовня-столб"

(р.п. Макарьево, ул. Ленина (уточненные данные: пос. Макарьево, ул. Ленина))




Граница защитной зоны установлена на расстоянии 200 м от линий внешних стен памятника.

Графическое описание местоположения границ защитной зоны
объекта культурного наследия регионального значения
"Придорожная часовня-столб"

(р.п. Макарьево, ул. Ленина (уточненные данные: пос. Макарьево, ул. Ленина))



УСЛОВНЫЕ ОБОЗНАЧЕНИЯ:

	- объект культурного наследия регионального значения "Придорожная часовня-столб"
	- граница защитной зоны
	- характерная точка границы защитной зоны

Перечень координат характерных точек границы защитной зоны
объекта культурного наследия регионального значения
"Придорожная часовня-столб"

(р.п. Макарьево, ул. Ленина (уточненные данные: пос. Макарьево, ул. Ленина))

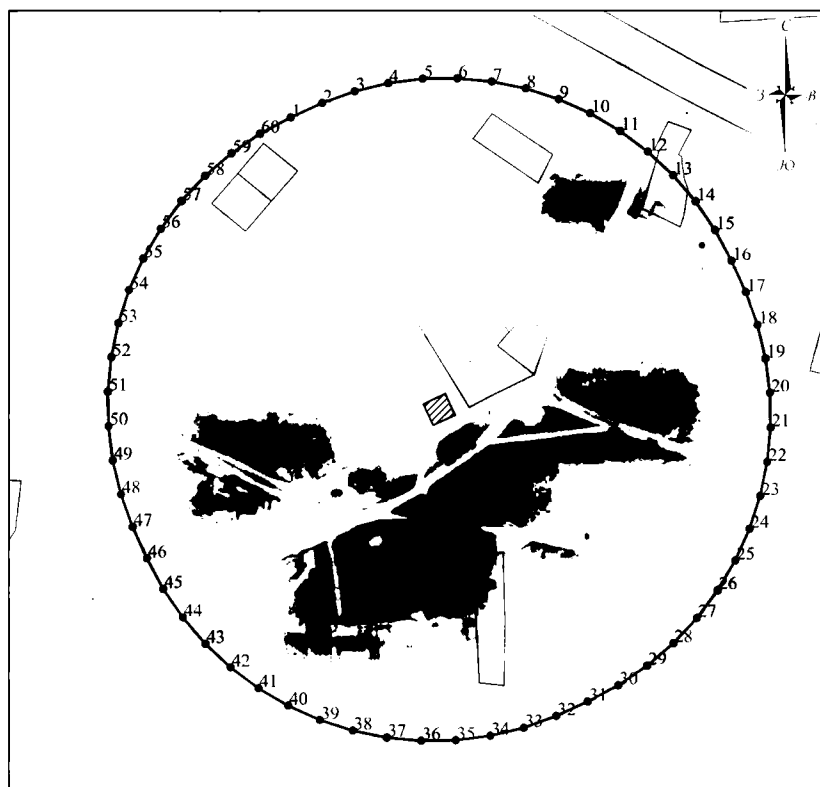
Обозначение характерной (поворотной) точки	Координаты характерных точек в МСК-52	
	X	Y
1	503842,18	2281980,96
2	503849,76	2282002,18
3	503854,89	2282024,12
4	503857,51	2282046,50
5	503857,58	2282069,03
6	503855,10	2282091,42
7	503850,11	2282113,39
8	503842,69	2282134,66
9	503833,19	2282155,10
10	503821,45	2282174,33
11	503807,61	2282192,10

12	503791,85	2282208,20
13	503774,37	2282222,42
14	503755,40	2282234,57
15	503735,17	2282244,49
16	503713,96	2282252,07
17	503692,02	2282257,20
18	503669,64	2282259,82
19	503647,11	2282259,89
20	503624,72	2282257,41
21	503602,75	2282252,42
22	503581,47	2282245,00
23	503561,04	2282235,50
24	503541,81	2282223,76
25	503524,03	2282209,92
26	503507,93	2282194,16
27	503493,72	2282176,68
28	503481,57	2282157,71
29	503471,64	2282137,48
30	503464,07	2282116,27
31	503458,94	2282094,33
32	503456,32	2282071,95
33	503456,25	2282049,42
34	503458,73	2282027,03
35	503463,72	2282005,06
36	503471,14	2281983,78
37	503480,63	2281963,35
38	503492,38	2281944,12
39	503506,21	2281926,34
40	503521,97	2281910,24
41	503539,45	2281896,03
42	503558,43	2281883,88
43	503578,65	2281873,95
44	503599,87	2281866,38
45	503621,81	2281861,25
46	503644,19	2281858,63
47	503666,72	2281858,56
48	503689,11	2281861,04
49	503711,08	2281866,03
50	503732,35	2281873,45
51	503752,79	2281882,94
52	503772,02	2281894,69
53	503789,79	2281908,53
54	503805,89	2281924,29
55	503820,11	2281941,76
56	503832,26	2281960,74
1	503842,18	2281980,96




5. Текстовое описание местоположения границ защитной зоны
 объекта культурного наследия регионального значения
 "Особняк" (р.п. Макарьево, ул. Советская, 17
 (уточненные данные: пос. Макарьево, ул. Советская, 17))

Граница защитной зоны установлена на расстоянии 200 м от линий внешних стен памятника.

Графическое описание местоположения границ защитной зоны
 объекта культурного наследия регионального значения
 "Особняк" (р.п. Макарьево, ул. Советская, 17
 (уточненные данные: пос. Макарьево, ул. Советская, 17))



УСЛОВНЫЕ ОБОЗНАЧЕНИЯ:

- | | |
|---|--|
|  | - объект культурного наследия регионального значения "Особняк" |
|  | - граница защитной зоны |
|  | - характерная точка границы защитной зоны |

Перечень координат характерных точек границы защитной зоны
 объекта культурного наследия регионального значения
 "Особняк" (р.п. Макарьево, ул. Советская, 17
 (уточненные данные: пос. Макарьево, ул. Советская, 17))

Обозначение характерной (поворотной) точки	Координаты характерных точек в МСК-52	
	X	Y

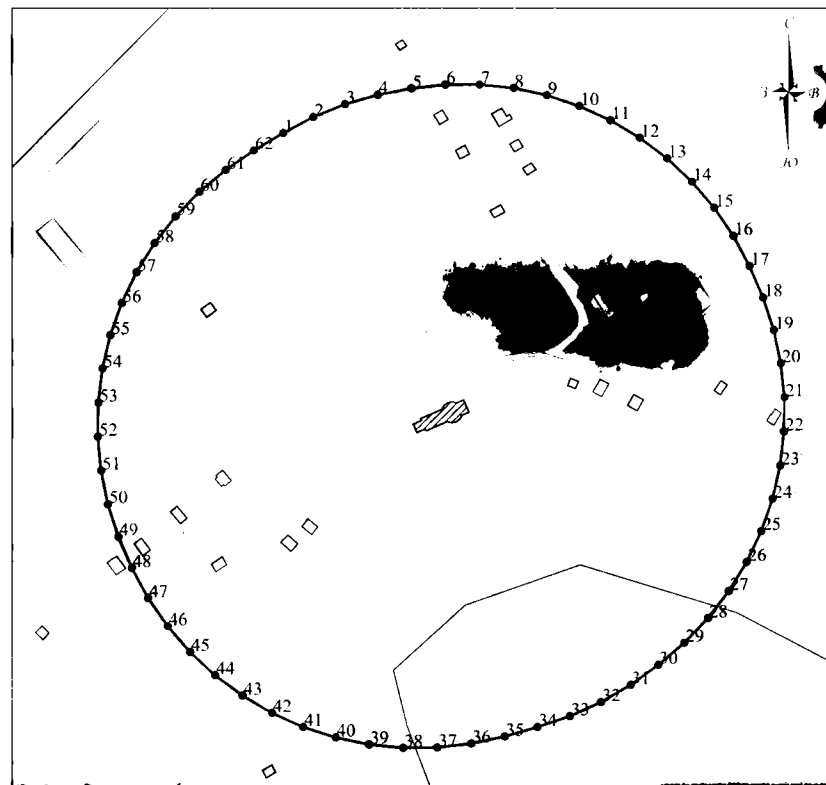
1	503786,38	2281428,26
2	503795,52	2281448,21
3	503802,96	2281468,85
4	503808,09	2281490,17
5	503810,86	2281511,93
6	503811,22	2281533,87
7	503809,19	2281555,71
8	503804,77	2281577,19
9	503798,02	2281598,07
10	503789,04	2281618,07
11	503777,91	2281636,98
12	503764,78	2281654,55
13	503749,80	2281670,58
14	503733,16	2281684,87
15	503715,06	2281697,25
16	503695,71	2281707,58
17	503675,75	2281716,72
18	503655,11	2281724,13
19	503633,77	2281729,23
20	503612,01	2281731,97
21	503590,08	2281732,31
22	503568,24	2281730,24
23	503546,76	2281725,79
24	503525,89	2281719,02
25	503505,90	2281710,01
26	503487,01	2281698,85
27	503469,45	2281685,70
28	503453,44	2281670,70
29	503439,17	2281654,05
30	503426,81	2281635,92
31	503416,51	2281616,56
32	503407,37	2281596,61
33	503399,93	2281575,97
34	503394,80	2281554,65
35	503392,03	2281532,89
36	503391,67	2281510,95
37	503393,71	2281489,11
38	503398,12	2281467,63
39	503404,87	2281446,75
40	503413,86	2281426,74
41	503424,98	2281407,84
42	503438,11	2281390,27
43	503453,09	2281374,24
44	503469,73	2281359,95
45	503487,83	2281347,56
46	503507,19	2281337,24

47	503527,14	2281328,10
48	503547,79	2281320,69
49	503569,12	2281315,59
50	503590,88	2281312,85
51	503612,82	2281312,51
52	503634,65	2281314,58
53	503656,13	2281319,03
54	503677,00	2281325,80
55	503697,00	2281334,81
56	503715,88	2281345,97
57	503733,44	2281359,12
58	503749,45	2281374,11
59	503763,72	2281390,77
60	503776,08	2281408,90
1	503786,38	2281428,26

6. Текстовое описание местоположения границ защитной зоны
объекта культурного наследия регионального значения
"Церковь Знамения" (с. Негоново)

Граница защитной зоны установлена на расстоянии 200 м от линий внешних стен памятника.

Графическое описание местоположения границ защитной зоны
объекта культурного наследия регионального значения
"Церковь Знамения" (с. Негоново)



УСЛОВНЫЕ ОБОЗНАЧЕНИЯ:



- объект культурного наследия регионального значения "Церковь Знамения"



- граница защитной зоны



- характерная точка границы защитной зоны

Перечень координат характерных точек границы защитной зоны
объекта культурного наследия регионального значения
"Церковь Знамения" (с. Негоново)

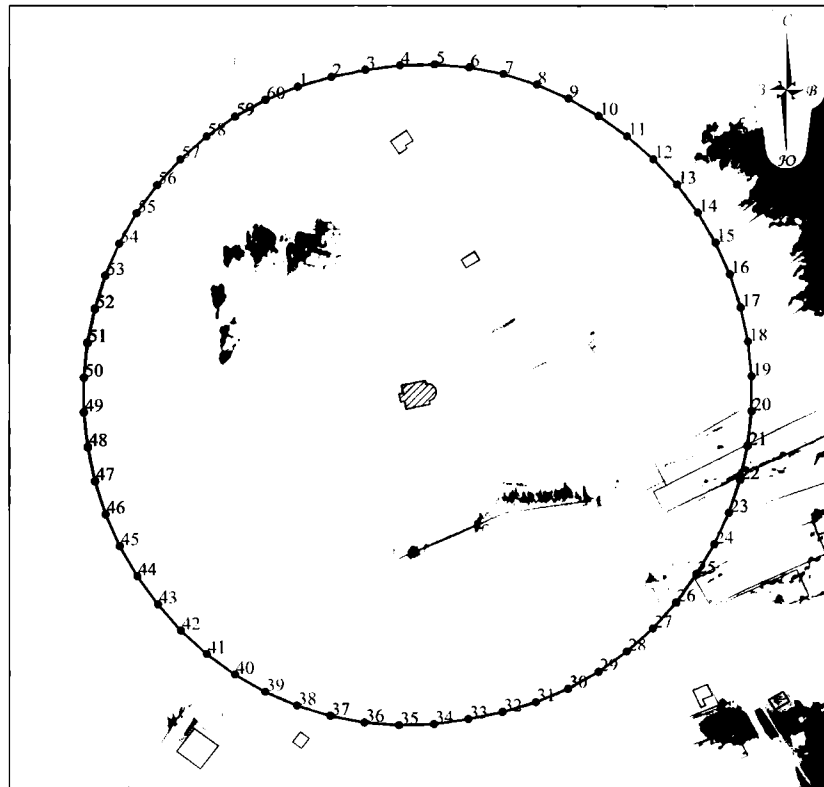
Обозначение характерной (поворотной) точки	Координаты характерных точек в МСК-52	
	X	Y
1	488715,35	2286840,97
2	488725,54	2286860,07
3	488733,69	2286880,12
4	488739,70	2286900,91
5	488743,68	2286922,20
6	488746,10	2286943,71
7	488746,18	2286965,35
8	488743,93	2286986,88
9	488739,36	2287008,04
10	488732,52	2287028,58
11	488723,51	2287048,26
12	488712,43	2287066,86
13	488699,40	2287084,14
14	488684,58	2287099,92
15	488668,14	2287114,00
16	488650,27	2287126,22
17	488631,19	2287136,44
18	488611,30	2287145,01
19	488590,74	2287151,76
20	488569,56	2287156,26
21	488548,02	2287158,43
22	488526,38	2287158,27
23	488504,88	2287155,77
24	488483,77	2287150,96
25	488463,31	2287143,89
26	488443,73	2287134,66
27	488425,27	2287123,37
28	488408,13	2287110,14
29	488392,52	2287095,14
30	488378,62	2287078,55
31	488365,90	2287061,03
32	488354,99	2287042,34
33	488346,09	2287022,60
34	488339,25	2287002,06

35	488333,19	2286981,27
36	488328,79	2286960,07
37	488326,23	2286938,57
38	488326,00	2286916,93
39	488328,12	2286895,39
40	488332,55	2286874,20
41	488339,24	2286853,61
42	488348,12	2286833,87
43	488359,09	2286815,21
44	488372,00	2286797,83
45	488386,72	2286781,96
46	488403,06	2286767,77
47	488420,85	2286755,43
48	488439,86	2286745,08
49	488459,75	2286736,53
50	488480,36	2286729,91
51	488501,57	2286725,56
52	488523,12	2286723,53
53	488544,76	2286723,83
54	488566,25	2286726,48
55	488587,32	2286731,43
56	488607,73	2286738,63
57	488627,25	2286747,99
58	488645,64	2286759,41
59	488662,69	2286772,75
60	488678,20	2286787,85
61	488691,98	2286804,54
62	488704,34	2286822,31
1	488715,35	2286840,97




7. Текстовое описание местоположения границ защитной зоны
объекта культурного наследия регионального значения
"Владимирская церковь" (с. Никольское)

Граница защитной зоны установлена на расстоянии 200 м от линий внешних стен памятника.

Графическое описание местоположения границ защитной зоны
объекта культурного наследия регионального значения
"Владимирская церковь" (с. Никольское)



УСЛОВНЫЕ ОБОЗНАЧЕНИЯ:

- | | |
|---|---|
|  | - объект культурного наследия регионального значения "Владимирская церковь" |
|  | - граница защитной зоны |
|  | - характерная точка границы защитной зоны |

Перечень координат характерных точек границы защитной зоны
объекта культурного наследия регионального значения
"Владимирская церковь" (с. Никольское)

Обозначение характерной (поворотной) точки	Координаты характерных точек в МСК-52	
	X	Y
1	490188,88	2291081,24
2	490194,97	2291102,43
3	490199,37	2291124,03
4	490202,35	2291145,87
5	490202,91	2291167,90
6	490201,05	2291189,86
7	490196,78	2291211,49
8	490190,15	2291232,51
9	490181,26	2291252,67
10	490170,20	2291271,73
11	490157,47	2291289,74
12	490143,01	2291306,37

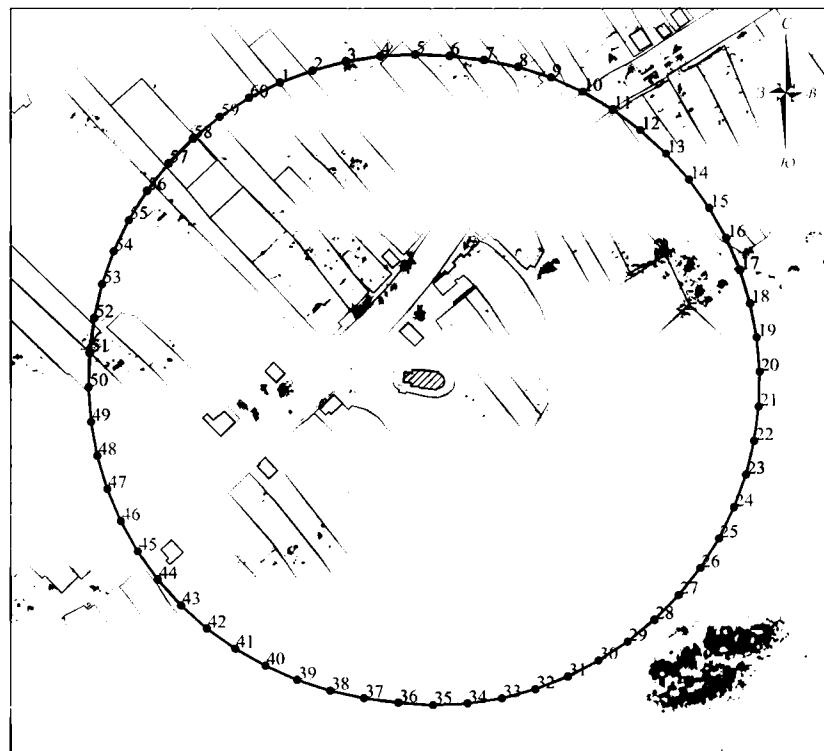
13	490126,85	2291321,35
14	490109,18	2291334,52
15	490090,19	2291345,72
16	490070,12	2291354,82
17	490049,18	2291361,71
18	490027,63	2291366,32
19	490005,71	2291368,60
20	489983,67	2291368,51
21	489961,76	2291366,06
22	489940,25	2291361,28
23	489919,37	2291354,22
24	489899,37	2291344,97
25	489880,46	2291333,64
26	489862,57	2291320,77
27	489846,19	2291306,03
28	489831,53	2291289,57
29	489818,77	2291271,59
30	489808,07	2291252,33
31	489799,55	2291232,00
32	489793,32	2291210,86
33	489788,88	2291189,26
34	489785,75	2291167,45
35	489785,03	2291145,42
36	489786,75	2291123,45
37	489790,87	2291101,80
38	489797,35	2291080,73
39	489806,11	2291060,51
40	489817,04	2291041,37
41	489830,01	2291023,55
42	489844,87	2291007,27
43	489861,42	2290992,72
44	489879,15	2290979,62
45	489898,18	2290968,50
46	489918,32	2290959,54
47	489939,32	2290952,86
48	489960,89	2290948,30
49	489982,78	2290945,80
50	490004,82	2290945,72
51	490026,74	2290948,06
52	490048,26	2290952,80
53	490069,30	2290959,37
54	490089,53	2290968,13
55	490108,66	2290979,07
56	490126,47	2290992,05
57	490142,75	2291006,90
58	490157,30	2291023,46

59	490169,93	2291041,52
60	490180,50	2291060,86
1	490188,88	2291081,24




8. Текстовое описание местоположения границ защитной зоны
объекта культурного наследия регионального значения
"Никольская церковь" (с. Преснецово)

Граница защитной зоны установлена на расстоянии 200 м от линий внешних стен памятника.

Графическое описание местоположения границ защитной зоны
объекта культурного наследия регионального значения
"Никольская церковь" (с. Преснецово)



УСЛОВНЫЕ ОБОЗНАЧЕНИЯ:

- | | |
|---|---|
|  | - объект культурного наследия регионального значения "Никольская церковь" |
|  | - граница защитной зоны |
|  | - характерная точка границы защитной зоны |

Перечень координат характерных точек границы защитной зоны
объекта культурного наследия регионального значения
"Никольская церковь" (с. Преснецово)

Обозначение характерной (поворотной) точки	Координаты характерных точек в МСК-52	
	X	Y
1	492240,60	2280143,19
2	492248,18	2280163,86
3	492253,95	2280185,11
4	492257,41	2280206,85
5	492258,47	2280228,84
6	492257,55	2280250,84
7	492254,87	2280272,69
8	492250,48	2280294,27
9	492243,74	2280315,23
10	492234,75	2280335,32
11	492223,60	2280354,30
12	492210,43	2280371,94
13	492195,54	2280388,16
14	492179,09	2280402,80
15	492161,17	2280415,59
16	492142,01	2280426,42
17	492121,78	2280435,09
18	492100,73	2280441,54
19	492079,12	2280445,74
20	492057,17	2280447,53
21	492035,16	2280447,01
22	492013,34	2280444,16
23	491991,95	2280438,92
24	491971,27	2280431,37
25	491951,48	2280421,74
26	491932,86	2280409,99
27	491915,65	2280396,27
28	491899,95	2280380,84
29	491886,02	2280363,79
30	491874,05	2280345,32
31	491863,93	2280325,76
32	491855,88	2280305,27
33	491850,14	2280284,02
34	491846,76	2280262,27
35	491845,79	2280240,27
36	491847,25	2280218,31
37	491850,23	2280196,49
38	491854,94	2280174,98
39	491861,75	2280154,05
40	491870,82	2280133,99
41	491881,61	2280114,79
42	491894,38	2280096,86
43	491909,04	2280080,44

44	491925,42	2280065,73
45	491943,31	2280052,91
46	491962,51	2280042,13
47	491982,77	2280033,53
48	492003,86	2280027,21
49	492025,52	2280023,25
50	492047,47	2280021,69
51	492069,47	2280022,55
52	492091,32	2280025,31
53	492112,76	2280030,28
54	492133,53	2280037,58
55	492153,37	2280047,12
56	492172,04	2280058,78
57	492189,32	2280072,43
58	492204,99	2280087,89
59	492218,87	2280104,97
60	492230,79	2280123,48
1	492240,60	2280143,19




9. Текстовое описание местоположения границ защитной зоны
объекта культурного наследия регионального значения
"Никольская церковь" (с. Просек)

Граница защитной зоны установлена на расстоянии 200 м от линий внешних стен памятника.

Графическое описание местоположения границ защитной зоны
объекта культурного наследия регионального значения
"Никольская церковь" (с. Просек)



УСЛОВНЫЕ ОБОЗНАЧЕНИЯ:

- | | |
|---|---|
|  | - объект культурного наследия регионального значения "Никольская церковь" |
|  | - граница защитной зоны |
|  | - характерная точка границы защитной зоны |

Перечень координат характерных точек границы защитной зоны
объекта культурного наследия регионального значения
"Никольская церковь" (с. Просек)

Обозначение характерной (поворотной) точки	Координаты характерных точек в МСК-52	
	X	Y
1	506662,29	2289173,59
2	506671,77	2289193,98
3	506679,50	2289215,10
4	506684,92	2289236,92
5	506687,86	2289259,21
6	506689,27	2289281,66
7	506688,66	2289304,13
8	506687,00	2289326,56
9	506682,97	2289348,68
10	506676,48	2289370,21
11	506667,61	2289390,87
12	506656,48	2289410,41

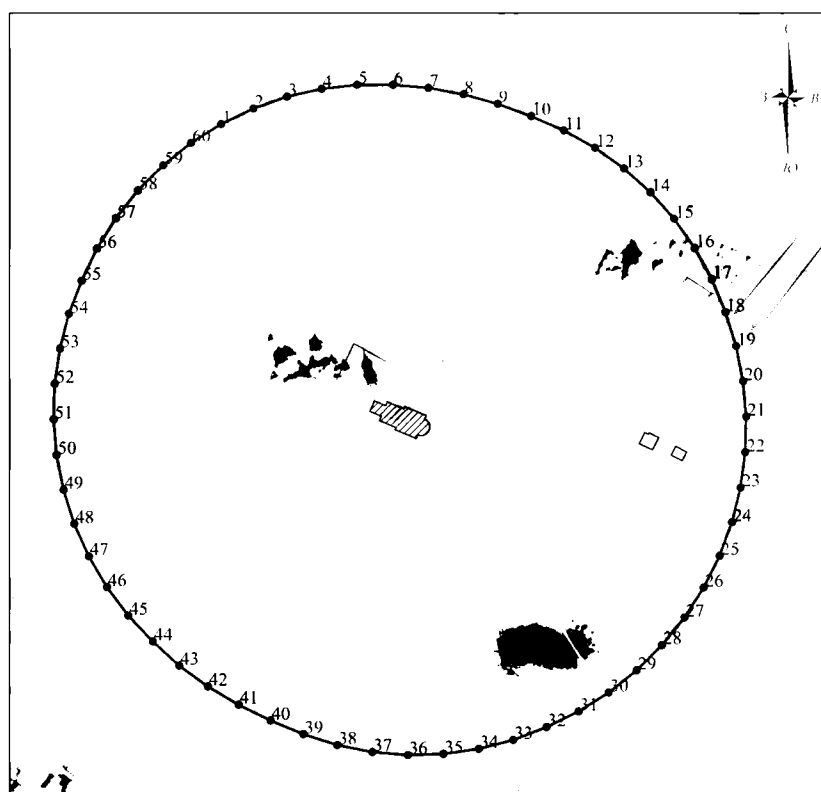
13	506643,23	2289428,57
14	506628,02	2289445,14
15	506611,31	2289460,19
16	506593,19	2289473,50
17	506573,71	2289484,74
18	506553,12	2289493,77
19	506531,66	2289500,50
20	506509,60	2289504,83
21	506487,19	2289506,71
22	506464,71	2289506,12
23	506442,44	2289503,07
24	506420,63	2289497,60
25	506399,55	2289489,77
26	506379,46	2289479,67
27	506360,59	2289467,43
28	506343,19	2289453,20
29	506327,44	2289437,15
30	506313,12	2289419,81
31	506300,81	2289400,99
32	506290,70	2289380,91
33	506282,90	2289359,82
34	506277,52	2289337,99
35	506274,62	2289315,69
36	506274,24	2289293,21
37	506275,32	2289270,74
38	506278,34	2289248,47
39	506282,52	2289226,37
40	506289,05	2289204,85
41	506297,95	2289184,21
42	506308,91	2289164,56
43	506321,55	2289145,97
44	506336,20	2289128,91
45	506352,68	2289113,61
46	506370,77	2289100,25
47	506390,24	2289089,01
48	506410,85	2289080,03
49	506432,34	2289073,41
50	506454,44	2289069,25
51	506476,86	2289067,60
52	506499,33	2289068,43
53	506521,65	2289071,19
54	506543,51	2289076,44
55	506564,65	2289084,11
56	506584,79	2289094,11
57	506603,68	2289106,30
58	506621,09	2289120,53

59	506636,79	2289136,63
60	506650,58	2289154,39
1	506662,29	2289173,59




10. Текстовое описание местоположения границ защитной зоны
объекта культурного наследия регионального значения
"Церковь Михаила Архангела" (с. Ратунино)

Граница защитной зоны установлена на расстоянии 200 м от линий внешних стен памятника.

Графическое описание местоположения границ защитной зоны
объекта культурного наследия регионального значения
"Церковь Михаила Архангела" (с. Ратунино)



УСЛОВНЫЕ ОБОЗНАЧЕНИЯ:

- | | |
|---|--|
|  | - объект культурного наследия регионального значения "Церковь Михаила Архангела" |
|  | - граница защитной зоны |
|  | - характерная точка границы защитной зоны |

Перечень координат характерных точек границы защитной зоны
объекта культурного наследия регионального значения
"Церковь Михаила Архангела" (с. Ратунино)

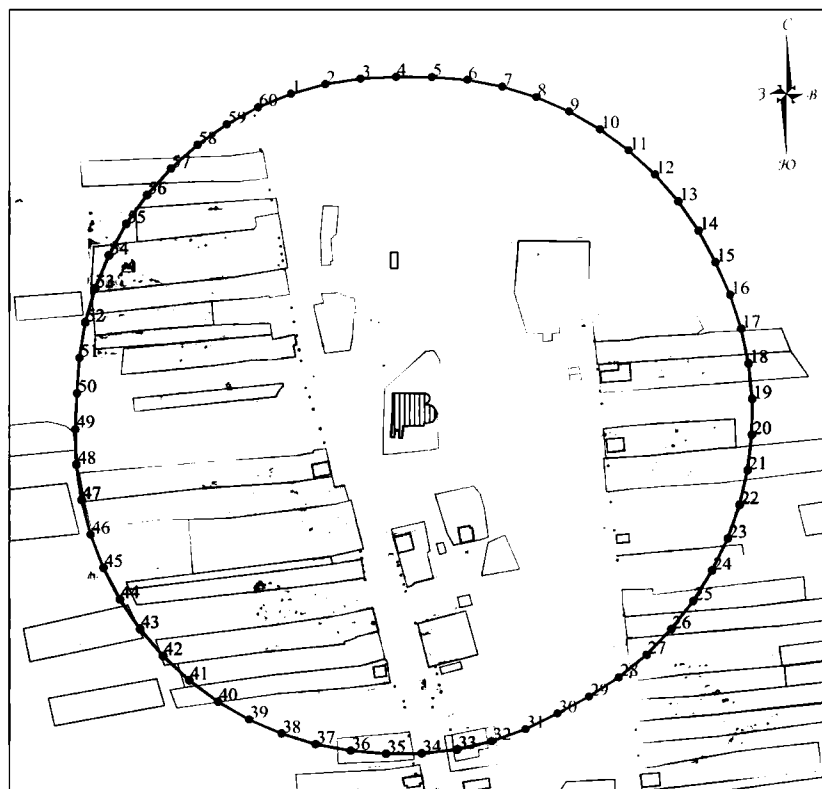
Обозначение характерной (поворотной) точки	Координаты характерных точек в МСК-52	
	X	Y
1	485876,84	2282076,82
2	485886,62	2282097,11
3	485894,05	2282118,36
4	485899,05	2282140,32
5	485901,55	2282162,70
6	485901,52	2282185,22
7	485899,70	2282207,67
8	485895,54	2282229,81
9	485889,52	2282251,51
10	485881,74	2282272,65
11	485872,75	2282293,31
12	485861,83	2282313,00
13	485848,76	2282331,34
14	485833,71	2282348,10
15	485816,88	2282363,05
16	485798,47	2282376,02
17	485778,72	2282386,84
18	485757,88	2282395,39
19	485736,40	2282402,14
20	485714,31	2282406,53
21	485691,88	2282408,48
22	485669,36	2282407,95
23	485647,04	2282404,97
24	485625,18	2282399,56
25	485604,04	2282391,78
26	485583,89	2282381,74
27	485564,95	2282369,55
28	485547,46	2282355,37
29	485531,63	2282339,35
30	485517,65	2282321,69
31	485505,69	2282302,61
32	485495,78	2282282,38
33	485487,69	2282261,37
34	485482,02	2282239,57
35	485478,83	2282217,28
36	485478,17	2282194,77
37	485480,05	2282172,33
38	485484,43	2282150,24
39	485491,27	2282128,79
40	485499,91	2282107,98
41	485509,92	2282087,84
42	485521,41	2282068,46
43	485534,66	2282050,26

44	485549,84	2282033,61
45	485566,21	2282018,15
46	485584,20	2282004,60
47	485603,60	2281993,17
48	485624,16	2281983,98
49	485645,63	2281977,17
50	485667,72	2281972,81
51	485690,16	2281970,97
52	485712,67	2281971,66
53	485734,96	2281974,87
54	485756,75	2281980,57
55	485777,78	2281988,62
56	485798,10	2281998,34
57	485817,20	2282010,27
58	485834,83	2282024,27
59	485850,79	2282040,17
60	485864,85	2282057,76
1	485876,84	2282076,82




11. Текстовое описание местоположения границ защитной зоны
объекта культурного наследия федерального значения
"Успенская церковь" (с. Кириково)

Граница защитной зоны установлена на расстоянии 200 м от линий внешних стен памятника.

Графическое описание местоположения границ защитной зоны
объекта культурного наследия федерального значения
"Успенская церковь" (с. Кириково)



УСЛОВНЫЕ ОБОЗНАЧЕНИЯ:

- | | |
|---|---|
|  | - объект культурного наследия федерального значения "Успенская церковь" |
|  | - граница защитной зоны |
|  | - характерная точка границы защитной зоны |

Перечень координат характерных точек границы защитной зоны
объекта культурного наследия федерального значения
"Успенская церковь" (с. Кириково)

Обозначение характерной (поворотной) точки	Координаты характерных точек в МСК-52	
	X	Y
1	496814,02	2276707,79
2	496820,11	2276729,52
3	496823,71	2276751,80
4	496824,77	2276774,34
5	496824,55	2276796,92
6	496822,85	2276819,43
7	496818,63	2276841,60
8	496811,93	2276863,15
9	496802,94	2276883,85
10	496791,67	2276903,40
11	496778,32	2276921,60

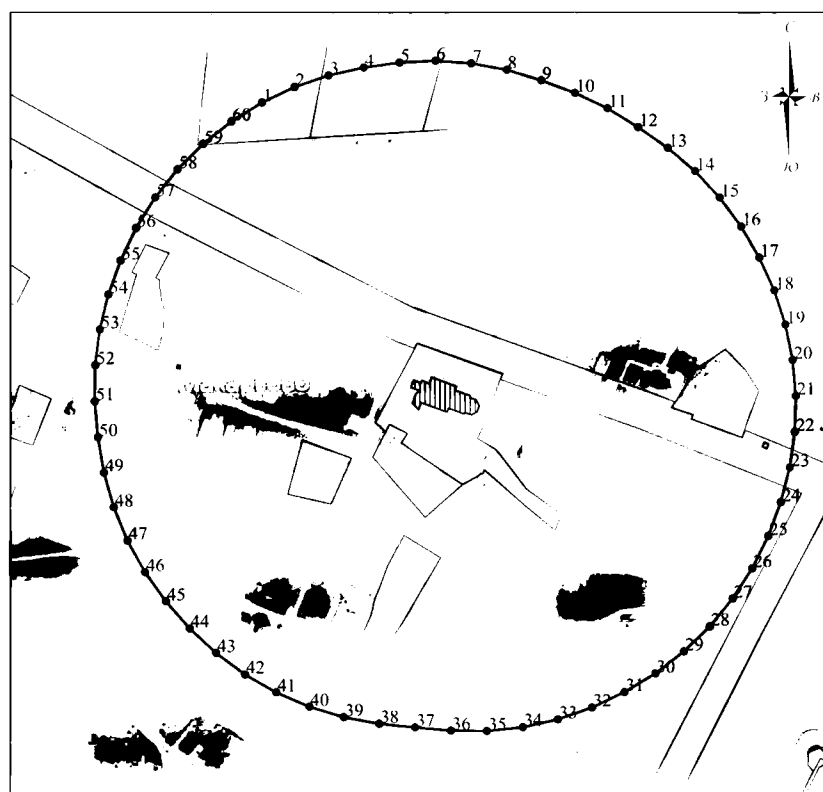
12	496763,10	2276938,26
13	496746,10	2276953,11
14	496727,54	2276965,94
15	496707,64	2276976,60
16	496687,02	2276985,79
17	496665,55	2276992,75
18	496643,49	2276997,54
19	496621,04	2276999,82
20	496598,47	2276999,55
21	496576,07	2276996,83
22	496554,07	2276991,79
23	496532,78	2276984,30
24	496512,47	2276974,46
25	496493,34	2276962,47
26	496475,51	2276948,63
27	496459,36	2276932,88
28	496445,08	2276915,40
29	496432,86	2276896,42
30	496422,20	2276876,52
31	496412,30	2276856,23
32	496404,70	2276834,98
33	496399,54	2276813,01
34	496396,89	2276790,60
35	496396,78	2276768,03
36	496398,68	2276745,54
37	496402,83	2276723,35
38	496409,45	2276701,78
39	496418,46	2276681,09
40	496429,74	2276661,54
41	496443,16	2276643,40
42	496458,53	2276626,87
43	496475,67	2276612,19
44	496494,35	2276599,53
45	496514,34	2276589,05
46	496535,39	2276580,90
47	496557,22	2276575,17
48	496579,55	2276571,93
49	496602,11	2276571,23
50	496624,66	2276572,26
51	496647,19	2276573,76
52	496669,44	2276577,55
53	496691,12	2276583,82
54	496711,95	2276592,50
55	496731,68	2276603,46
56	496750,04	2276616,58
57	496766,81	2276631,69

58	496781,77	2276648,59
59	496794,73	2276667,06
60	496805,53	2276686,88
1	496814,02	2276707,79




12. Текстовое описание местоположения границ защитной зоны
объекта культурного наследия федерального значения
"Казанская церковь, 1790 г." (пос. Макарьево (уточненные данные: пос. Макарьево))

Граница защитной зоны установлена на расстоянии 200 м от линий внешних стен памятника.

Графическое описание местоположения границ защитной зоны
объекта культурного наследия федерального значения
"Казанская церковь, 1790 г." (пос. Макарьево (уточненные данные: пос. Макарьево))



УСЛОВНЫЕ ОБОЗНАЧЕНИЯ:

- | | |
|---|--|
|  | - объект культурного наследия федерального значения "Казанская церковь, 1790 г." |
|  | - граница защитной зоны |
|  | - характерная точка границы защитной зоны |

Перечень координат характерных точек границы защитной зоны
объекта культурного наследия федерального значения
"Казанская церковь, 1790 г." (пос. Макарьево (уточненные данные: пос. Макарьево))

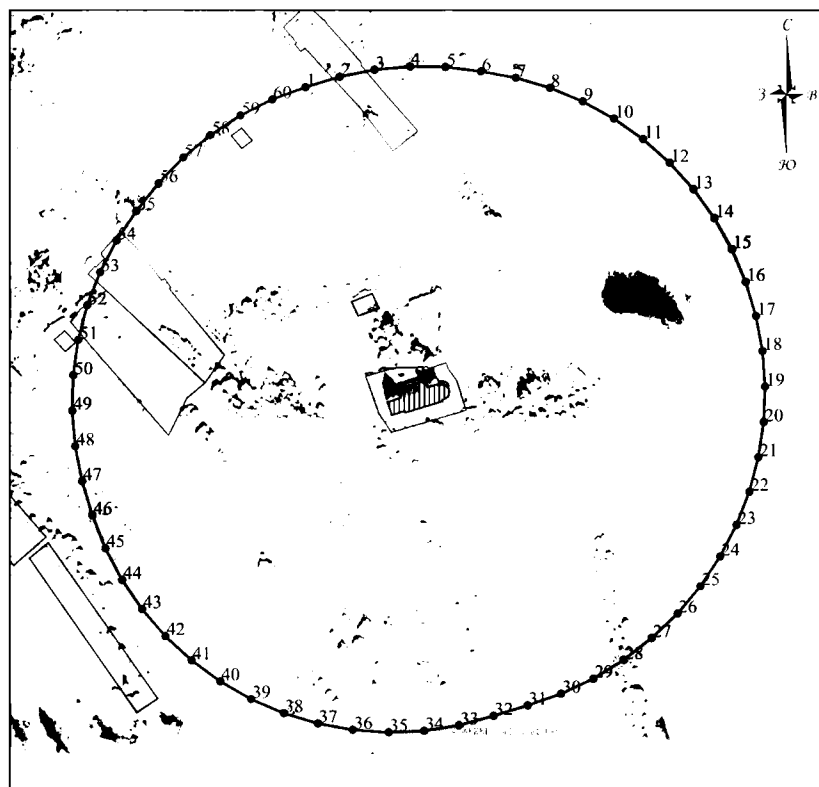
Обозначение характерной (поворотной) точки	Координаты характерных точек в МСК-52	
	X	Y
1	503873,55	2281740,93
2	503883,31	2281761,49
3	503890,66	2281783,02
4	503895,53	2281805,26
5	503898,81	2281827,78
6	503899,86	2281850,52
7	503898,31	2281873,22
8	503894,20	2281895,61
9	503887,57	2281917,38
10	503879,62	2281938,71
11	503869,91	2281959,29
12	503857,94	2281978,65
13	503844,93	2281997,33
14	503830,16	2282014,65
15	503813,51	2282030,17
16	503795,22	2282043,71
17	503775,55	2282055,16
18	503754,86	2282064,64
19	503733,23	2282071,71
20	503710,93	2282076,27
21	503688,26	2282078,27
22	503665,51	2282077,69
23	503642,97	2282074,52
24	503620,94	2282068,81
25	503599,61	2282060,87
26	503579,22	2282050,76
27	503560,12	2282038,39
28	503542,54	2282023,94
29	503526,72	2282007,58
30	503512,86	2281989,52
31	503501,14	2281970,02
32	503491,34	2281949,48
33	503483,88	2281927,98
34	503478,91	2281905,77
35	503476,49	2281883,14
36	503476,67	2281860,38
37	503478,78	2281837,71
38	503481,07	2281815,05
39	503485,18	2281792,67
40	503491,80	2281770,90
41	503500,86	2281750,02
42	503512,22	2281730,30
43	503525,76	2281712,01

44	503541,28	2281695,37
45	503558,36	2281680,31
46	503576,88	2281667,08
47	503596,78	2281656,05
48	503617,81	2281647,34
49	503639,69	2281641,08
50	503662,14	2281637,35
51	503684,81	2281635,30
52	503707,57	2281635,60
53	503730,14	2281638,49
54	503752,24	2281643,92
55	503773,65	2281651,65
56	503794,20	2281661,44
57	503813,50	2281673,50
58	503831,30	2281687,67
59	503847,38	2281703,78
60	503861,52	2281721,61
1	503873,55	2281740,93




13. Текстовое описание местоположения границ защитной зоны
объекта культурного наследия федерального значения
"Петропавловская церковь" (с. Петровка)

Граница защитной зоны установлена на расстоянии 200 м от линий внешних стен памятника.

Графическое описание местоположения границ защитной зоны
объекта культурного наследия федерального значения
"Петропавловская церковь" (с. Петровка)



УСЛОВНЫЕ ОБОЗНАЧЕНИЯ:

- | | |
|---|---|
|  | - объект культурного наследия федерального значения "Петропавловская церковь" |
|  | - граница защитной зоны |
|  | - характерная точка границы защитной зоны |

Перечень координат характерных точек границы защитной зоны
объекта культурного наследия федерального значения
"Петропавловская церковь" (с. Петровка)

Обозначение характерной (поворотной) точки	Координаты характерных точек в МСК-52	
	X	Y
1	494325,18	2301107,80
2	494331,77	2301129,38
3	494336,24	2301151,48
4	494338,40	2301173,93
5	494338,01	2301196,47
6	494335,17	2301218,85
7	494331,14	2301241,04
8	494324,82	2301262,69
9	494316,10	2301283,49
10	494305,19	2301303,23
11	494292,20	2301321,66
12	494277,21	2301338,51

13	494260,46	2301353,61
14	494242,20	2301366,84
15	494222,56	2301377,93
16	494201,80	2301386,74
17	494180,19	2301393,19
18	494158,03	2301397,34
19	494135,54	2301398,97
20	494113,00	2301398,05
21	494090,71	2301394,67
22	494068,89	2301388,97
23	494047,85	2301380,85
24	494027,83	2301370,47
25	494009,05	2301357,99
26	493991,79	2301343,47
27	493976,29	2301327,09
28	493962,39	2301309,33
29	493950,53	2301290,15
30	493940,89	2301269,76
31	493933,55	2301248,44
32	493926,92	2301226,87
33	493920,99	2301205,11
34	493917,46	2301182,84
35	493916,47	2301160,31
36	493918,02	2301137,81
37	493922,09	2301115,63
38	493928,64	2301094,05
39	493937,57	2301073,35
40	493948,78	2301053,78
41	493962,11	2301035,59
42	493977,41	2301019,03
43	493994,48	2301004,29
44	494013,10	2300991,56
45	494033,03	2300981,02
46	494054,02	2300972,78
47	494075,62	2300966,24
48	494097,73	2300961,83
49	494120,20	2300959,94
50	494142,74	2300960,59
51	494165,07	2300963,77
52	494186,89	2300969,44
53	494207,94	2300977,54
54	494227,94	2300987,95
55	494246,65	2301000,55
56	494264,29	2301014,60
57	494280,54	2301030,25
58	494294,92	2301047,62

59	494307,25	2301066,50
60	494317,38	2301086,64
1	494325,18	2301107,80

ПРИЛОЖЕНИЕ 2
к приказу управления государственной
охраны объектов культурного наследия
Нижегородской области
от 16.07.2020 № 202

Режим использования земель
в границах защитных зон объектов культурного наследия

Настоящим Режимом запрещается строительство объектов капитального строительства и реконструкция объектов капитального строительства, связанная с изменением их параметров (высоты, количества этажей, площади), за исключением строительства и реконструкции линейных объектов.
