



**Управление
государственной охраны объектов культурного наследия
Нижегородской области**

Включен в Реестр
нормативных актов органов
исполнительной власти
Нижегородской области

03 АВГ 2020

№ в реестре

15365 - 518 - 211

П Р И К А З

20.07.2020

№ 211

г. Нижний Новгород

**Об утверждении описания местоположения
границ защитных зон объектов культурного
наследия, расположенных на территории
Навашинского района
Нижегородской области, режима
использования земель в границах защитных
зон объектов культурного наследия**

В целях обеспечения сохранности объектов культурного наследия регионального значения "Мемориальный комплекс" (ул. Советская, д. 51) в г. Навашино, "Крестовоздвиженская церковь" в с. Большое Окулово), "Спасская церковь" в с. Дедово и "Покровская церковь" в с. Поздняково, расположенных на территории Навашинского района Нижегородской области, руководствуясь статьями 20², 34¹ Федерального закона от 25 июня 2002 г. № 73-ФЗ "Об объектах культурного наследия (памятниках истории и культуры) народов Российской Федерации", п р и к а з ы в а ю:

1. Утвердить текстовое и графическое описания местоположения границ защитных зон объектов культурного наследия с перечнем координат характерных точек этих границ, режим использования земель в границах защитных зон объектов культурного наследия регионального значения, расположенных на территории Навашинского района Нижегородской области:

- 1) "Мемориальный комплекс" (г. Навашино, ул. Советская, д. 51);
- 2) "Крестовоздвиженская церковь" (с. Большое Окулово);
- 3) "Спасская церковь" (с. Дедово);
- 4) "Покровская церковь" (с. Поздняково)

согласно приложениям 1, 2 к настоящему приказу.

2. Поручить и.о.начальника отдела государственной охраны и учета объектов культурного наследия А.В.Гонозова организовать работу по направлению в установленном порядке копии настоящего приказа в федеральный орган исполнительной власти, уполномоченный Правительством Российской Федерации на осуществление государственного кадастрового учета, государственной регистрации прав, ведение Единого государственного реестра недвижимости и предоставление сведений, содержащихся в Едином государственном реестре недвижимости, а также в администрацию Навашинского района для размещения в информационной системе обеспечения градостроительной деятельности.

3. Приказ вступает в силу со дня регистрации в Реестре нормативных актов органов исполнительной власти Нижегородской области.

4. Контроль за исполнением настоящего приказа оставляю за собой.

Руководитель



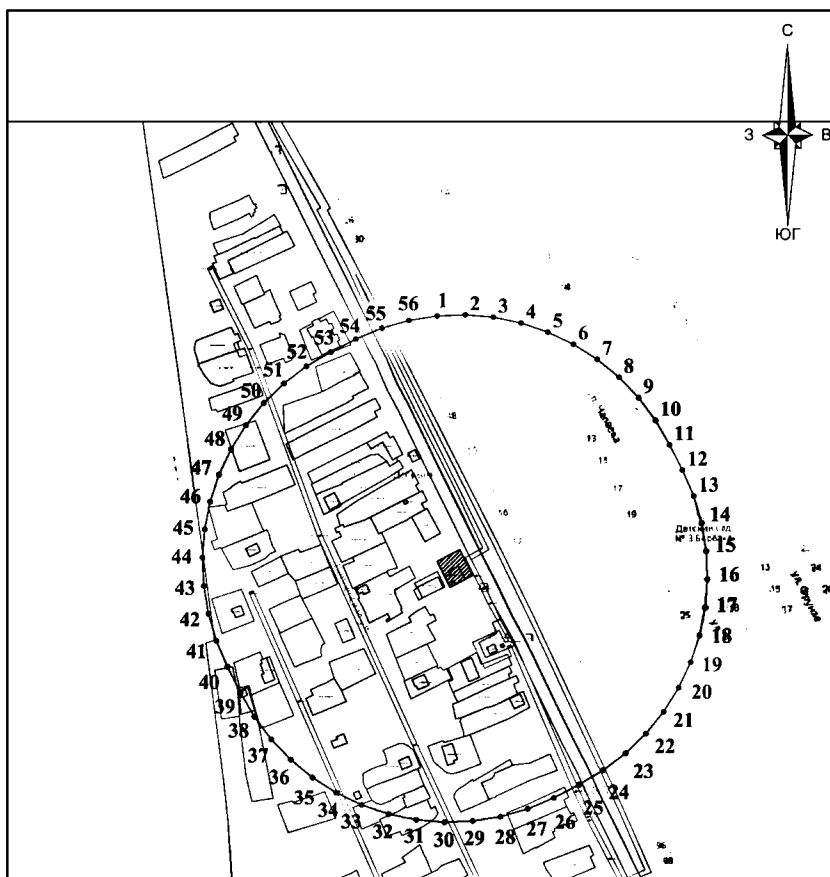
Г.В.Меламед

ПРИЛОЖЕНИЕ 1
к приказу управления государственной
охраны объектов культурного наследия
Нижегородской области
от 20.07.2020 № 211




1. Текстовое описание местоположения границ защитной зоны
объекта культурного наследия регионального значения
"Мемориальный комплекс" (г. Навашино, ул. Советская, д. 51)

Граница защитной зоны установлена на расстоянии 200 м от линии общего контура ансамбля, образуемого соединением внешних точек наиболее удаленных элементов ансамбля, включая парковую территорию.

Графическое описание местоположения границ защитной зоны
объекта культурного наследия регионального значения
"Мемориальный комплекс" (г. Навашино, ул. Советская, д. 51)



УСЛОВНЫЕ ОБОЗНАЧЕНИЯ:

- | | |
|---|--|
|  | - объект культурного наследия регионального значения "Мемориальный комплекс" |
|  | - граница защитной зоны |
|  | - характерная точка границы защитной зоны |

Перечень координат характерных точек границы защитной зоны
 объекта культурного наследия регионального значения
 "Мемориальный комплекс" (г. Навашино, ул. Советская, д. 51)

Обозначение характерной (поворотной) точки	Координаты характерных точек в системе координат ГСК-52	
	X	Y
1	441389.02	1291334.42
2	441389.90	1291358.49
3	441387.88	1291382.49
4	441382.99	1291406.07
5	441375.30	1291428.89
6	441364.93	1291450.62
7	441352.02	1291470.95
8	441336.76	1291489.57
9	441319.37	1291506.23
10	441300.10	1291520.68
11	441279.25	1291532.72
12	441257.79	1291543.68
13	441235.64	1291553.14
14	441212.52	1291559.88
15	441188.76	1291563.79
16	441164.70	1291564.82
17	441140.69	1291562.94
18	441117.09	1291558.20
19	441094.22	1291550.65
20	441072.42	1291540.41
21	441052.02	1291527.62
22	441033.30	1291512.47
23	441016.53	1291495.19
24	441001.97	1291476.01
25	440989.76	1291455.25
26	440978.44	1291433.98
27	440969.12	1291411.77
28	440962.53	1291388.61
29	440958.78	1291364.82
30	440957.91	1291340.76
31	440959.94	1291316.76
32	440964.84	1291293.18
33	440972.53	1291270.37
34	440982.92	1291248.64
35	440995.84	1291228.32
36	441011.10	1291209.69
37	441028.50	1291193.04
38	441047.77	1291178.60
39	441068.64	1291166.58
40	441090.20	1291155.83
41	441112.33	1291146.33
42	441135.44	1291139.55
43	441159.19	1291135.61

44	441183.25	1291134.54
45	441207.26	1291136.37
46	441230.88	1291141.08
47	441253.76	1291148.59
48	441275.57	1291158.80
49	441296.00	1291171.55
50	441314.74	1291186.66
51	441331.54	1291203.92
52	441346.13	1291223.08
53	441358.33	1291243.84
54	441369.33	1291265.28
55	441378.66	1291287.48
56	441385.26	1291310.64
1	441389.02	1291334.42




2. Текстовое описание местоположения границ защитной зоны
объекта культурного наследия регионального значения
"Крестовоздвиженская церковь" (с. Большое Окулово)

Граница защитной зоны установлена на расстоянии 200 м от линий внешних стен памятника.

Графическое описание местоположения границ защитной зоны
объекта культурного наследия регионального значения
"Крестовоздвиженская церковь" (с. Большое Окулово)



УСЛОВНЫЕ ОБОЗНАЧЕНИЯ:

- | | |
|---|--|
|  | - объект культурного наследия регионального значения "Крестовоздвиженская церковь" |
|  | - граница защитной зоны |
|  | - характерная точка границы защитной зоны |

Перечень координат характерных точек границы защитной зоны
объекта культурного наследия регионального значения
"Крестовоздвиженская церковь" (с. Большое Окулово)

Обозначение характерной (поворотной) точки	Координаты характерных точек в системе координат ГСК-52	
	X	Y
1	445367.76	1292200.20
2	445366.62	1292219.71
3	445363.12	1292238.93
4	445358.84	1292257.95
5	445351.64	1292276.11
6	445343.66	1292293.89
7	445333.41	1292310.53
8	445323.01	1292327.05
9	445309.08	1292340.76
10	445295.15	1292354.47
11	445280.11	1292366.71

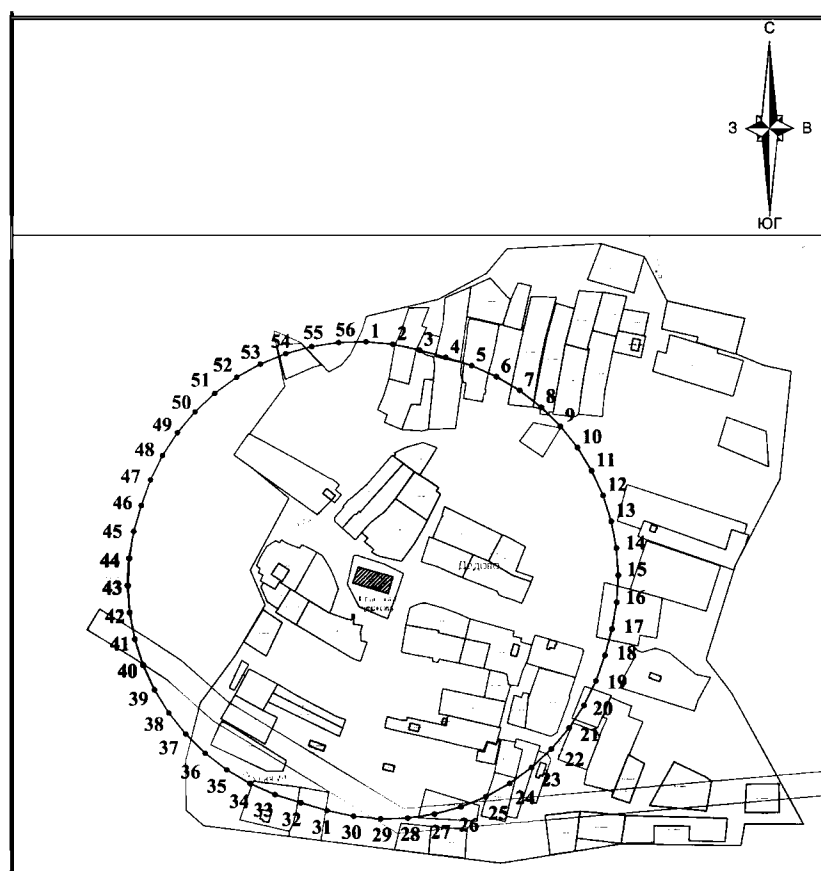
12	445263.14	1292376.41
13	445246.07	1292385.88
14	445227.70	1292392.57
15	445208.99	1292398.07
16	445189.89	1292402.18
17	445170.42	1292403.59
18	445150.92	1292403.89
19	445131.46	1292402.08
20	445112.33	1292398.28
21	445093.53	1292393.07
22	445075.36	1292385.88
23	445057.98	1292376.95
24	445041.46	1292366.57
25	445025.70	1292355.08
26	445011.72	1292341.42
27	444998.65	1292326.98
28	444987.04	1292311.25
29	444977.26	1292294.37
30	444968.78	1292276.80
31	444962.07	1292258.46
32	444957.10	1292239.56
33	444954.00	1292220.29
34	444952.88	1292200.82
35	444952.86	1292181.28
36	444955.88	1292161.77
37	444957.15	1292142.88
38	444961.13	1292123.35
39	444966.25	1292105.19
40	444972.66	1292088.50
41	444981.82	1292070.14
42	444991.76	1292054.30
43	445002.89	1292039.76
44	445017.29	1292027.26
45	445027.71	1292010.92
46	445042.87	1291998.92
47	445059.09	1291988.46
48	445075.78	1291979.82
49	445094.11	1291972.47
50	445113.22	1291966.93
51	445131.73	1291963.46
52	445151.20	1291961.56
53	445170.75	1291961.56
54	445190.35	1291963.20
55	445209.74	1291966.68
56	445228.21	1291971.88
57	445246.46	1291979.00
58	445263.83	1291987.81
59	445279.97	1291998.06
60	445295.79	1292010.45
61	445309.57	1292023.60

62	445321.58	1292037.42
63	445332.41	1292052.49
64	445339.19	1292071.19
65	445350.01	1292087.54
66	445356.86	1292105.17
67	445362.19	1292124.13
68	445365.46	1292142.20
69	445367.09	1292161.32
70	445365.96	1292181.20
1	445367.76	1292200.20

3. Текстовое описание местоположения границ защитной зоны
объекта культурного наследия регионального значения
"Спасская церковь" (с. Дедово)

Граница защитной зоны установлена на расстоянии 200 м от линий внешних стен памятника.

Графическое описание местоположения границ защитной зоны
объекта культурного наследия регионального значения
"Спасская церковь" (с. Дедово)



УСЛОВНЫЕ ОБОЗНАЧЕНИЯ:



- объект культурного наследия регионального значения "Спасская церковь"



- граница защитной зоны



- характерная точка границы защитной зоны

Перечень координат характерных точек границы защитной зоны
объекта культурного наследия регионального значения
"Спасская церковь" (с. Дедово)

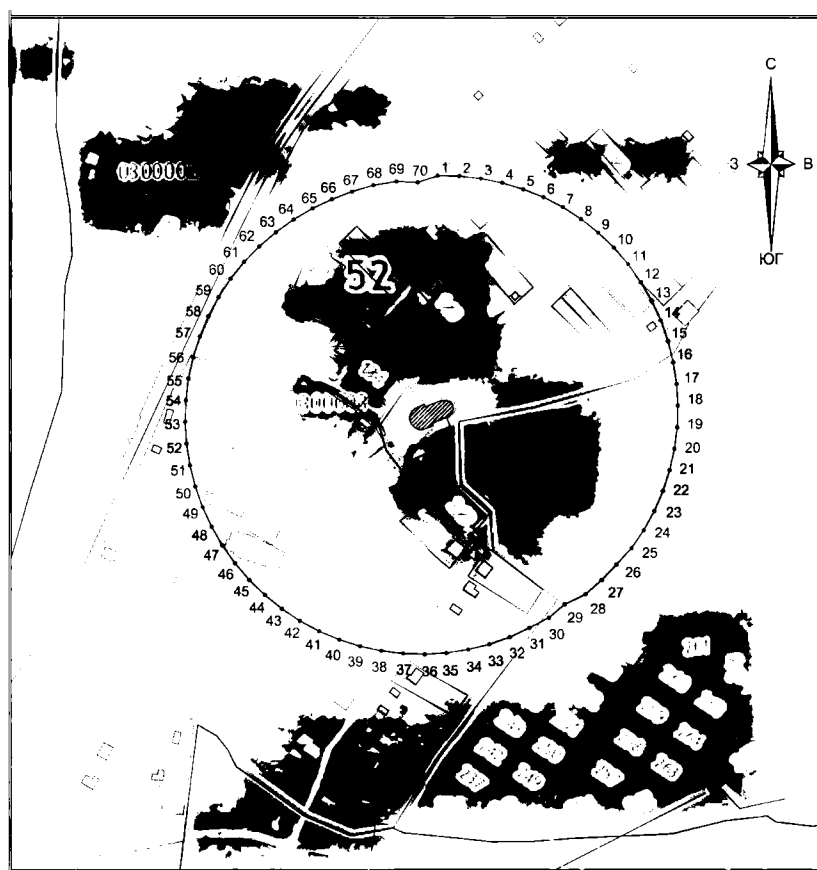
Обозначение характерной (поворотной) точки	Координаты характерных точек в системе координат ГСК-52	
	X	Y
1	456517.97	1298661.79
2	456515.71	1298685.80
3	456510.58	1298709.37
4	456504.03	1298732.60
5	456496.85	1298755.64
6	456487.09	1298777.69
7	456474.74	1298798.41
8	456459.99	1298817.50
9	456443.04	1298834.67
10	456424.16	1298849.67
11	456403.60	1298862.29
12	456381.68	1298872.35
13	456358.70	1298879.69
14	456335.01	1298884.22
15	456310.94	1298885.85
16	456286.85	1298884.58
17	456263.09	1298880.42
18	456239.80	1298874.10
19	456217.04	1298866.10
20	456195.41	1298855.42
21	456175.23	1298842.22
22	456156.78	1298826.68
23	456140.33	1298809.04
24	456126.13	1298789.54
25	456114.38	1298768.48
26	456105.25	1298746.15
27	456098.87	1298722.88
28	456095.34	1298699.02
29	456094.71	1298674.91
30	456096.99	1298650.90
31	456102.14	1298627.33
32	456108.98	1298604.18
33	456116.24	1298581.17
34	456125.94	1298559.09
35	456138.23	1298538.33

36	456152.92	1298519.20
37	456169.81	1298501.98
38	456188.66	1298486.92
39	456209.17	1298474.24
40	456231.07	1298464.12
41	456254.02	1298456.71
42	456277.70	1298452.11
43	456301.76	1298450.40
44	456325.86	1298451.60
45	456349.63	1298455.69
46	456372.76	1298462.53
47	456395.46	1298470.71
48	456417.10	1298481.36
49	456437.30	1298494.55
50	456455.77	1298510.07
51	456472.23	1298527.70
52	456486.45	1298547.19
53	456498.22	1298568.24
54	456507.37	1298590.56
55	456513.76	1298613.82
56	456517.31	1298637.68
1	456517.97	1298661.79

4. Текстовое описание местоположения границ защитной зоны
 объекта культурного наследия регионального значения
 "Покровская церковь" (с. Поздняково)

Граница защитной зоны установлена на расстоянии 200 м от линий внешних стен памятника.

Графическое описание местоположения границ защитной зоны
 объекта культурного наследия регионального значения
 "Покровская церковь" (с. Поздняково)



УСЛОВНЫЕ ОБОЗНАЧЕНИЯ:



- объект культурного наследия регионального значения "Покровская церковь"



- граница защитной зоны



- характерная точка границы защитной зоны

Перечень координат характерных точек границы защитной зоны
объекта культурного наследия регионального значения
"Покровская церковь" (с. Поздняково)

Обозначение характерной (поворотной) точки	Координаты характерных точек в системе координат ГСК-52	
	X	Y
1	453493.69	1293785.05
2	453493.26	1293804.31
3	453491.17	1293823.59
4	453487.22	1293842.58
5	453481.68	1293861.17
6	453474.52	1293879.20
7	453465.64	1293896.45
8	453455.14	1293912.76
9	453443.11	1293927.97
10	453429.66	1293941.95

11	453414.92	1293954.55
12	453399.14	1293965.83
13	453382.39	1293975.62
14	453364.77	1293983.74
15	453346.45	1293990.11
16	453327.62	1293994.77
17	453308.45	1293997.72
18	453289.08	1293998.80
19	453269.70	1293998.20
20	453250.45	1293995.76
21	453231.54	1293991.47
22	453213.08	1293985.52
23	453195.25	1293977.87
24	453178.25	1293968.53
25	453162.24	1293957.59
26	453147.67	1293944.28
27	453133.90	1293931.03
28	453121.19	1293916.57
29	453112.15	1293898.08
30	453100.23	1293883.97
31	453091.28	1293866.76
32	453083.11	1293849.17
33	453076.65	1293830.88
34	453071.99	1293812.05
35	453068.98	1293792.89
36	453067.79	1293773.53
37	453068.45	1293754.14
38	453070.79	1293734.89
39	453074.97	1293715.95
40	453080.79	1293697.44
41	453088.30	1293679.56
42	453097.50	1293662.48
43	453108.28	1293646.36
44	453120.45	1293631.25
45	453133.99	1293617.36
46	453148.67	1293604.68
47	453164.51	1293593.49
48	453181.31	1293583.79
49	453198.91	1293575.64
50	453217.22	1293569.24
51	453236.03	1293564.47
52	453255.19	1293561.45
53	453274.55	1293560.30
54	453293.93	1293560.97
55	453313.20	1293563.22
56	453332.16	1293567.32
57	453350.63	1293573.24
58	453368.52	1293580.73
59	453385.62	1293589.89
60	453401.81	1293600.58

61	453416.93	1293612.73
62	453430.79	1293626.29
63	453443.41	1293641.03
64	453454.75	1293656.77
65	453464.51	1293673.53
66	453472.60	1293690.91
67	453479.61	1293708.79
68	453485.16	1293727.86
69	453488.67	1293748.35
70	453487.79	1293767.17
1	453493.69	1293785.05

ПРИЛОЖЕНИЕ 2
к приказу управления государственной
охраны объектов культурного наследия
Нижегородской области
от 20.07.2020 № 211

Режим использования земель
в границах защитных зон объектов культурного наследия

Настоящим Режимом запрещается строительство объектов капитального строительства и реконструкция объектов капитального строительства, связанная с изменением их параметров (высоты, количества этажей, площади), за исключением строительства и реконструкции линейных объектов.
