



**Управление
государственной охраны объектов культурного наследия
Нижегородской области**

Включен в Реестр
нормативных актов органов
исполнительной власти

04 АВГ 2020

№ в реестре

15342-518-205

П Р И К А З

20.07.2020

№ 205

г. Нижний Новгород

**Об утверждении описания местоположения
границ защитных зон объектов культурного
наследия, расположенных на территории
Сокольского района
Нижегородской области, режима
использования земель в границах защитных
зон объектов культурного наследия**

В целях обеспечения сохранности объектов культурного наследия регионального значения "Предтеченская церковь" в д. Болваницы, "Крестовоздвиженская церковь" в с. Высоково (уточненные данные: д. Быково), "Рождественская церковь" в с. Гари, "Успенская церковь" в с. Дорофеево, "Комплекс Никольской церкви" в д. Дресвищи, "Троицкая церковь" в д. Каргино, "Преображенская церковь" в с. Пелегово, "Вознесенская церковь" в с. Цыкино и "Воскресенская церковь" в д. Ширмакша, расположенных на территории Сокольского района Нижегородской области, руководствуясь статьями 20², 34¹ Федерального закона от 25 июня 2002 г. № 73-ФЗ "Об объектах культурного наследия (памятниках истории и культуры) народов Российской Федерации", п р и к а з ы в а ю:

1. Утвердить текстовое и графическое описания местоположения границ защитных зон объектов культурного наследия с перечнем координат характерных точек этих границ, режим использования земель в границах защитных зон объектов культурного наследия регионального значения, расположенных на территории Сокольского района Нижегородской области:

- 1) "Предтеченская церковь" (д. Болваницы);
- 2) "Крестовоздвиженская церковь" (с. Высоково (уточненные данные: д. Быково));
- 3) "Рождественская церковь" (с. Гари);

- 4) "Успенская церковь" (с. Дорофеево);
- 5) "Комплекс Никольской церкви" (д. Дресвищи);
- 6) "Троицкая церковь" (д. Каргино);
- 7) "Преображенская церковь" (с. Пелегово);
- 8) "Вознесенская церковь" (с. Цыкино);
- 9) "Воскресенская церковь" (д. Ширмакша)

согласно приложениям 1, 2 к настоящему приказу.

2. Поручить и.о.начальника отдела государственной охраны и учета объектов культурного наследия А.В.Гонозова организовать работу по направлению в установленном порядке копии настоящего приказа в федеральный орган исполнительной власти, уполномоченный Правительством Российской Федерации на осуществление государственного кадастрового учета, государственной регистрации прав, ведение Единого государственного реестра недвижимости и предоставление сведений, содержащихся в Едином государственном реестре недвижимости, а также в администрацию Сокольского района для размещения в информационной системе обеспечения градостроительной деятельности.

3. Приказ вступает в силу со дня регистрации в Реестре нормативных актов органов исполнительной власти Нижегородской области.

4. Контроль за исполнением настоящего приказа оставляю за собой.

Руководитель



Г.В.Меламед

ПРИЛОЖЕНИЕ 1
к приказу управления государственной
охраны объектов культурного наследия
Нижегородской области
от 20.07.2020 № 205

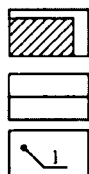
1. Текстовое описание местоположения границ защитной зоны
объекта культурного наследия регионального значения
"Предтеченская церковь" (д. Болваницы)

Граница защитной зоны установлена на расстоянии 200 м от линий внешних стен памятника.

Графическое описание местоположения границ защитной зоны
объекта культурного наследия регионального значения
"Предтеченская церковь" (д. Болваницы)



УСЛОВНЫЕ ОБОЗНАЧЕНИЯ:



- объект культурного наследия регионального значения "Предтеченская церковь"
- граница защитной зоны
- характерная точка границы защитной зоны

Перечень координат характерных точек границы защитной зоны
 объекта культурного наследия регионального значения
 "Предтеченская церковь" (д. Болваницы)

Обозначение характерной (поворотной) точки	Координаты характерных точек в МСК-52	
	X	Y
1	600431,68	2183199,37
2	600441,61	2183219,66
3	600449,19	2183240,94
4	600455,11	2183262,75
5	600458,83	2183285,03
6	600460,02	2183307,59
7	600458,94	2183330,14
8	600456,00	2183352,55
9	600451,57	2183374,71
10	600444,66	2183396,21
11	600435,38	2183416,81
12	600423,88	2183436,26
13	600410,35	2183454,35
14	600394,86	2183470,79
15	600377,71	2183485,50
16	600359,01	2183498,18
17	600339,01	2183508,67
18	600317,95	2183516,85
19	600296,12	2183522,68
20	600273,84	2183526,43
21	600251,28	2183527,65
22	600228,73	2183526,32
23	600206,47	2183522,49
24	600184,75	2183516,26
25	600163,88	2183507,63
26	600144,11	2183496,69
27	600125,66	2183483,65
28	600108,72	2183468,71
29	600093,57	2183451,95
30	600080,12	2183433,79
31	600067,52	2183415,04
32	600057,02	2183395,03
33	600048,85	2183373,97
34	600043,11	2183352,12
35	600039,02	2183329,90
36	600037,11	2183307,39
37	600037,75	2183284,80
38	600040,94	2183262,44
39	600046,09	2183240,44
40	600053,55	2183219,11

41	600063,02	2183198,60
42	600074,38	2183179,07
43	600087,88	2183160,95
44	600103,33	2183144,47
45	600120,54	2183129,84
46	600139,29	2183117,24
47	600159,34	2183106,84
48	600180,44	2183098,76
49	600202,30	2183093,04
50	600224,55	2183089,16
51	600247,10	2183087,81
52	600269,66	2183089,01
53	600291,94	2183092,75
54	600313,66	2183098,97
55	600334,53	2183107,61
56	600354,30	2183118,54
57	600372,71	2183131,64
58	600389,98	2183146,20
59	600405,60	2183162,52
60	600419,52	2183180,33
1	600431,68	2183199,37

2. Текстовое описание местоположения границ защитной зоны
 объекта культурного наследия регионального значения
 "Крестовоздвиженская церковь" (с. Высоково (уточненные данные: д.Быково))

Граница защитной зоны установлена на расстоянии 200 м от линий внешних стен
 памятника.

Графическое описание местоположения границ защитной зоны
 объекта культурного наследия регионального значения
 "Крестовоздвиженская церковь" (с. Высоково (уточненные данные: д.Быково))



УСЛОВНЫЕ ОБОЗНАЧЕНИЯ:



- объект культурного наследия регионального значения "Крестовоздвиженская церковь"
- граница защитной зоны
- характерная точка границы защитной зоны

Перечень координат характерных точек границы защитной зоны
объекта культурного наследия регионального значения
"Крестовоздвиженская церковь" (с. Высоково (уточненные данные: д.Быково))

Обозначение характерной (поворотной) точки	Координаты характерных точек в МСК-52	
	X	Y
1	616183,85	2169348,94
2	616195,94	2169367,45
3	616205,92	2169387,17
4	616213,66	2169407,88
5	616219,07	2169429,32
6	616222,08	2169451,22
7	616222,69	2169473,33
8	616220,89	2169495,36
9	616216,68	2169517,06
10	616210,88	2169538,41
11	616202,97	2169559,05
12	616192,83	2169578,70
13	616181,11	2169597,46

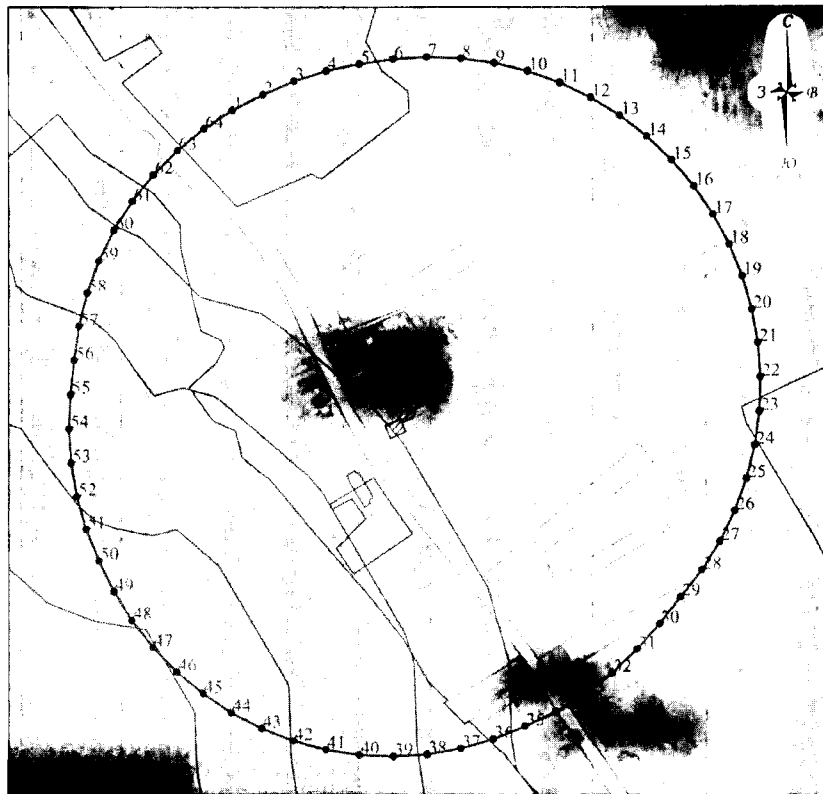
14	616167,64	2169614,97
15	616152,59	2169631,17
16	616135,85	2169645,61
17	616117,66	2169658,19
18	616098,28	2169668,82
19	616077,84	2169677,25
20	616056,59	2169683,36
21	616034,80	2169687,13
22	616012,76	2169688,77
23	615990,66	2169687,97
24	615968,79	2169684,74
25	615947,41	2169679,12
26	615926,78	2169671,16
27	615907,16	2169660,98
28	615888,77	2169648,70
29	615871,64	2169634,72
30	615856,15	2169618,95
31	615842,50	2169601,56
32	615830,84	2169582,77
33	615821,15	2169562,90
34	615813,71	2169542,08
35	615808,62	2169520,57
36	615805,59	2169498,66
37	615804,88	2169476,56
38	615805,73	2169454,47
39	615808,98	2169432,60
40	615814,17	2169411,10
41	615821,17	2169390,13
42	615830,45	2169370,06
43	615841,88	2169351,14
44	615855,34	2169333,59
45	615870,65	2169317,64
46	615887,62	2169303,48
47	615906,03	2169291,22
48	615925,65	2169281,05
49	615946,28	2169273,10
50	615967,66	2169267,47
51	615989,53	2169264,20
52	616011,62	2169263,32
53	616033,67	2169264,89
54	616055,42	2169268,89
55	616076,79	2169274,59
56	616097,69	2169281,80
57	616117,67	2169291,27
58	616136,48	2169302,89
59	616153,92	2169316,48

60	616169,78	2169331,88
1	616183,85	2169348,94




3. Текстовое описание местоположения границ защитной зоны
объекта культурного наследия регионального значения
"Рождественская церковь" (с. Гари)

Граница защитной зоны установлена на расстоянии 200 м от линий внешних стен памятника.

Графическое описание местоположения границ защитной зоны
объекта культурного наследия регионального значения
"Рождественская церковь" (с. Гари)



УСЛОВНЫЕ ОБОЗНАЧЕНИЯ:

- | | |
|---|---|
|  | - объект культурного наследия регионального значения "Рождественская церковь" |
|  | - граница защитной зоны |
|  | - характерная точка границы защитной зоны |

Перечень координат характерных точек границы защитной зоны
объекта культурного наследия регионального значения
"Рождественская церковь" (с. Гари)

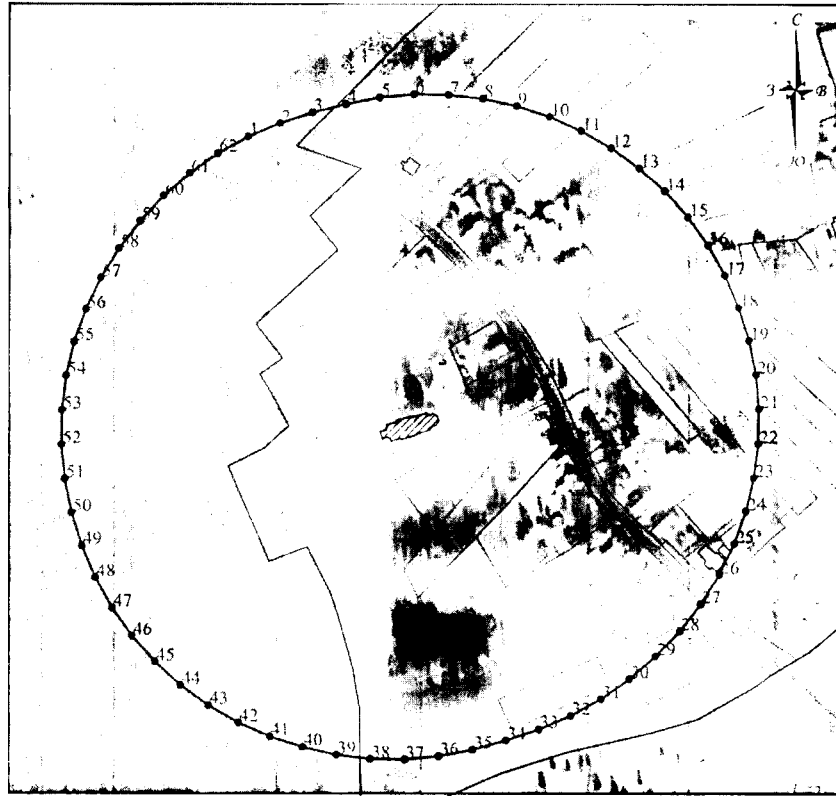
Обозначение характерной (поворотной) точки	Координаты характерных точек в МСК-52	
	X	Y
1	610479,96	2188388,22
2	610489,63	2188407,43
3	610497,96	2188427,27
4	610504,39	2188447,80
5	610508,63	2188468,89
6	610511,71	2188490,19
7	610513,10	2188511,65
8	610512,18	2188533,14
9	610509,25	2188554,46
10	610504,27	2188575,39
11	610497,11	2188595,67
12	610487,86	2188615,09
13	610476,62	2188633,43
14	610463,51	2188650,49
15	610448,68	2188666,07
16	610432,30	2188680,01
17	610414,53	2188692,14
18	610395,59	2188702,34
19	610375,69	2188710,49
20	610355,03	2188716,50
21	610333,86	2188720,30
22	610312,41	2188721,85
23	610290,91	2188721,14
24	610269,60	2188718,18
25	610248,73	2188712,98
26	610228,51	2188705,62
27	610209,19	2188696,17
28	610190,96	2188684,75
29	610174,06	2188671,43
30	610157,17	2188658,10
31	610140,95	2188643,96
32	610126,21	2188628,29
33	610113,08	2188611,25
34	610101,69	2188593,00
35	610092,71	2188573,46
36	610084,66	2188553,51
37	610078,76	2188532,82
38	610075,12	2188511,62
39	610073,77	2188490,15
40	610074,74	2188468,66
41	610078,01	2188447,40
42	610083,55	2188426,62
43	610091,28	2188406,54

44	610101,13	2188387,42
45	610112,97	2188369,46
46	610126,68	2188352,88
47	610142,08	2188337,87
48	610159,01	2188324,60
49	610177,27	2188313,22
50	610196,62	2188303,82
51	610216,57	2188295,79
52	610237,26	2188289,90
53	610258,46	2188286,28
54	610279,93	2188284,95
55	610301,42	2188285,94
56	610322,82	2188288,26
57	610344,12	2188291,24
58	610365,00	2188296,43
59	610385,20	2188303,82
60	610404,49	2188313,35
61	610422,64	2188324,89
62	610439,45	2188338,31
63	610454,72	2188353,46
64	610468,27	2188370,16
1	610479,96	2188388,22

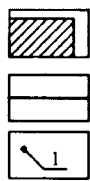
4. Текстовое описание местоположения границ защитной зоны
объекта культурного наследия регионального значения
"Успенская церковь" (с. Дорофеево)

Граница защитной зоны установлена на расстоянии 200 м от линий внешних стен памятника.

Графическое описание местоположения границ защитной зоны
объекта культурного наследия регионального значения
"Успенская церковь" (с. Дорофеево)



УСЛОВНЫЕ ОБОЗНАЧЕНИЯ:



- объект культурного наследия регионального значения "Успенская церковь"
- граница защитной зоны
- характерная точка границы защитной зоны

Перечень координат характерных точек границы защитной зоны
объекта культурного наследия регионального значения
"Успенская церковь" (с. Дорофеево)

Обозначение характерной (поворотной) точки	Координаты характерных точек в МСК-52	
	X	Y
1	620969,42	2174695,70
2	620977,90	2174715,63
3	620984,80	2174736,15
4	620990,02	2174757,17
5	620994,24	2174778,41
6	620996,24	2174799,96
7	620995,90	2174821,61
8	620993,48	2174843,13
9	620988,98	2174864,31
10	620982,21	2174884,88
11	620973,27	2174904,59
12	620962,50	2174923,38

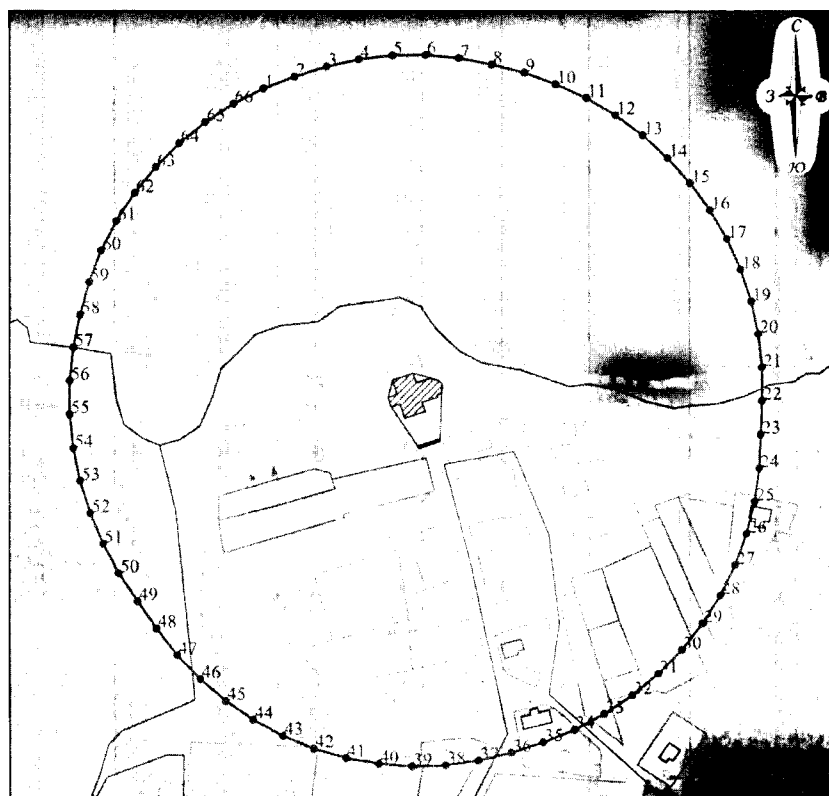
13	620949,79	2174940,90
14	620935,26	2174956,95
15	620919,08	2174971,33
16	620901,44	2174983,88
17	620882,54	2174994,45
18	620862,61	2175002,92
19	620841,93	2175009,33
20	620820,71	2175013,64
21	620799,16	2175015,64
22	620777,51	2175015,29
23	620756,03	2175012,60
24	620734,96	2175007,60
25	620714,56	2175000,36
26	620695,05	2174990,96
27	620676,67	2174979,51
28	620659,44	2174966,40
29	620643,73	2174951,51
30	620629,54	2174935,15
31	620616,99	2174917,51
32	620606,42	2174898,61
33	620597,95	2174878,69
34	620591,06	2174858,16
35	620585,31	2174837,28
36	620581,23	2174816,01
37	620579,14	2174794,46
38	620579,39	2174772,81
39	620581,98	2174751,32
40	620586,88	2174730,23
41	620593,46	2174709,60
42	620602,18	2174689,78
43	620612,99	2174671,02
44	620625,76	2174653,54
45	620640,34	2174637,54
46	620656,57	2174623,21
47	620674,26	2174610,72
48	620693,19	2174600,22
49	620713,14	2174591,82
50	620733,86	2174585,51
51	620755,06	2174581,13
52	620776,61	2174579,06
53	620798,26	2174579,34
54	620819,75	2174581,95
55	620840,84	2174586,88
56	620861,26	2174594,05
57	620880,80	2174603,39
58	620899,20	2174614,79

59	620916,27	2174628,11
60	620932,19	2174642,79
61	620946,49	2174659,04
62	620958,95	2174676,75
1	620969,42	2174695,70




5. Текстовое описание местоположения границ защитной зоны
объекта культурного наследия регионального значения
"Комплекс Никольской церкви" (д. Дресвищи)

Граница защитной зоны установлена на расстоянии 200 м от линии общего контура ансамбля, образуемого соединением внешних точек наиболее удаленных элементов ансамбля.

Графическое описание местоположения границ защитной зоны
объекта культурного наследия регионального значения
"Комплекс Никольской церкви" (д. Дресвищи)



УСЛОВНЫЕ ОБОЗНАЧЕНИЯ:

-  - объект культурного наследия регионального значения "Комплекс Никольской церкви"
-  - граница защитной зоны
-  - характерная точка границы защитной зоны

Перечень координат характерных точек границы защитной зоны
объекта культурного наследия регионального значения
"Комплекс Никольской церкви" (д. Дресвищи)

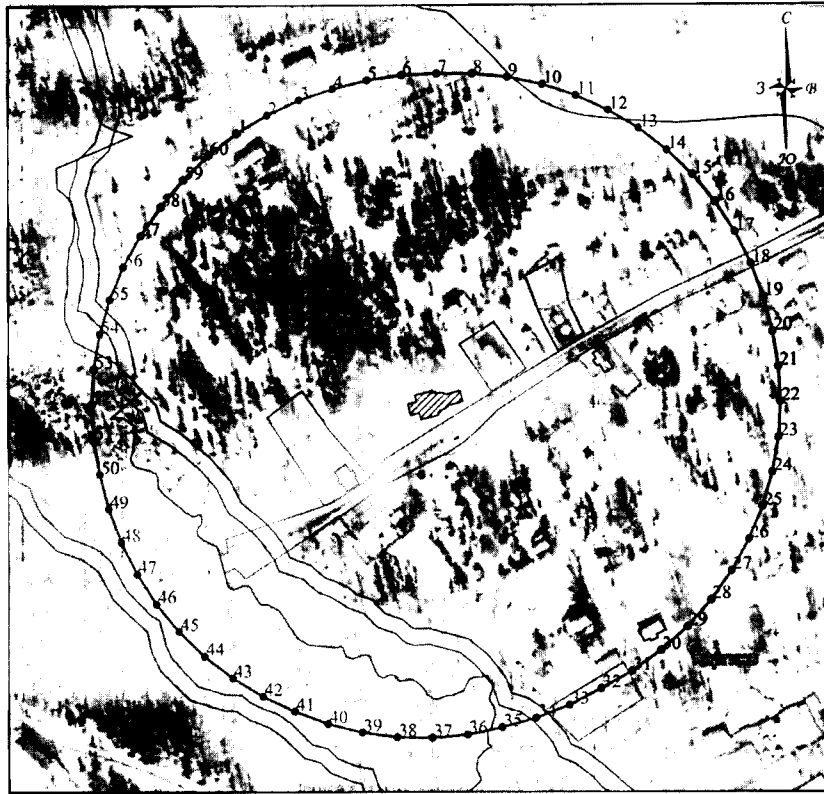
Обозначение характерной (поворотной) точки	Координаты характерных точек в МСК-52	
	X	Y
1	600276,66	2175866,74
2	600284,15	2175886,38
3	600290,48	2175906,44
4	600295,12	2175926,94
5	600297,59	2175947,81
6	600297,85	2175968,83
7	600295,91	2175989,76
8	600291,78	2176010,38
9	600286,76	2176030,80
10	600279,40	2176050,49
11	600270,59	2176069,58
12	600259,86	2176087,66
13	600247,35	2176104,55
14	600233,17	2176120,06
15	600217,47	2176134,05
16	600200,42	2176146,35
17	600182,21	2176156,84
18	600163,01	2176165,41
19	600143,04	2176171,97
20	600122,50	2176176,45
21	600101,62	2176178,80
22	600080,60	2176178,71
23	600059,59	2176177,91
24	600038,58	2176176,89
25	600017,76	2176174,01
26	599997,35	2176168,96
27	599977,59	2176161,80
28	599958,69	2176152,60
29	599940,86	2176141,46
30	599924,30	2176128,52
31	599909,18	2176113,91
32	599895,69	2176097,80
33	599883,96	2176080,35
34	599874,12	2176061,77
35	599866,29	2176042,27
36	599859,84	2176022,25
37	599854,85	2176001,83
38	599852,02	2175981,00
39	599851,40	2175959,99
40	599852,98	2175939,03
41	599856,76	2175918,35
42	599862,69	2175898,18
43	599870,70	2175878,75

44	599880,70	2175860,26
45	599892,60	2175842,93
46	599906,24	2175826,94
47	599921,49	2175812,47
48	599938,17	2175799,68
49	599955,53	2175787,80
50	599973,04	2175776,16
51	599991,53	2175766,17
52	600010,98	2175758,18
53	600031,04	2175751,90
54	600051,60	2175747,52
55	600072,51	2175745,33
56	600093,53	2175745,34
57	600114,43	2175747,56
58	600135,00	2175751,92
59	600155,28	2175757,45
60	600174,92	2175764,96
61	600193,66	2175774,48
62	600211,30	2175785,92
63	600227,63	2175799,14
64	600242,49	2175814,01
65	600255,71	2175830,35
66	600267,14	2175848,00
1	600276,66	2175866,74

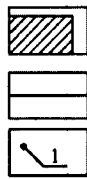
6. Текстовое описание местоположения границ защитной зоны
 объекта культурного наследия регионального значения
 "Троицкая церковь" (д. Каргино)

Граница защитной зоны установлена на расстоянии 200 м от линий внешних стен памятника.

Графическое описание местоположения границ защитной зоны
 объекта культурного наследия регионального значения
 "Троицкая церковь" (д. Каргино)



УСЛОВНЫЕ ОБОЗНАЧЕНИЯ:



- объект культурного наследия регионального значения "Троицкая церковь"
- граница защитной зоны
- характерная точка границы защитной зоны

Перечень координат характерных точек границы защитной зоны
объекта культурного наследия регионального значения
"Троицкая церковь" (д. Каргино)

Обозначение характерной (поворотной) точки	Координаты характерных точек в МСК-52	
	X	Y
1	630369,92	2182686,64
2	630381,46	2182705,82
3	630390,79	2182726,16
4	630397,78	2182747,42
5	630403,17	2182769,15
6	630406,54	2182791,28
7	630407,46	2182813,64
8	630407,29	2182836,03
9	630405,13	2182858,31
10	630400,49	2182880,20
11	630393,44	2182901,44
12	630384,06	2182921,76

13	630372,46	2182940,90
14	630358,80	2182958,63
15	630343,25	2182974,72
16	630325,99	2182988,97
17	630307,25	2183001,21
18	630287,27	2183011,27
19	630266,28	2183019,04
20	630244,63	2183024,74
21	630222,55	2183028,44
22	630200,21	2183029,66
23	630177,86	2183028,37
24	630155,80	2183024,60
25	630134,30	2183018,38
26	630113,63	2183009,80
27	630094,05	2182998,96
28	630075,80	2182986,01
29	630059,12	2182971,09
30	630044,20	2182954,41
31	630031,24	2182936,16
32	630020,16	2182916,71
33	630009,90	2182896,81
34	630001,82	2182875,94
35	629995,89	2182854,36
36	629991,39	2182832,43
37	629989,35	2182810,15
38	629989,82	2182787,77
39	629992,78	2182765,59
40	629998,21	2182743,87
41	630006,00	2182722,89
42	630015,42	2182702,59
43	630027,01	2182683,44
44	630040,67	2182665,71
45	630056,22	2182649,62
46	630073,48	2182635,37
47	630092,22	2182623,13
48	630112,20	2182613,07
49	630133,19	2182605,30
50	630154,84	2182599,60
51	630176,92	2182595,90
52	630199,26	2182594,68
53	630221,61	2182595,97
54	630243,67	2182599,75
55	630265,16	2182605,96
56	630285,83	2182614,54
57	630305,42	2182625,38
58	630323,66	2182638,34

59	630340,80	2182652,74
60	630356,31	2182668,88
1	630369,92	2182686,64

7. Текстовое описание местоположения границ защитной зоны
объекта культурного наследия регионального значения
"Преображенская церковь" (с. Пелегово)

Граница защитной зоны установлена на расстоянии 200 м от линий внешних стен памятника.

Графическое описание местоположения границ защитной зоны
объекта культурного наследия регионального значения
"Преображенская церковь" (с. Пелегово)



УСЛОВНЫЕ ОБОЗНАЧЕНИЯ:



- объект культурного наследия регионального значения "Преображенская церковь"



- граница защитной зоны



- характерная точка границы защитной зоны

Перечень координат характерных точек границы защитной зоны
объекта культурного наследия регионального значения
"Преображенская церковь" (с. Пелегово)

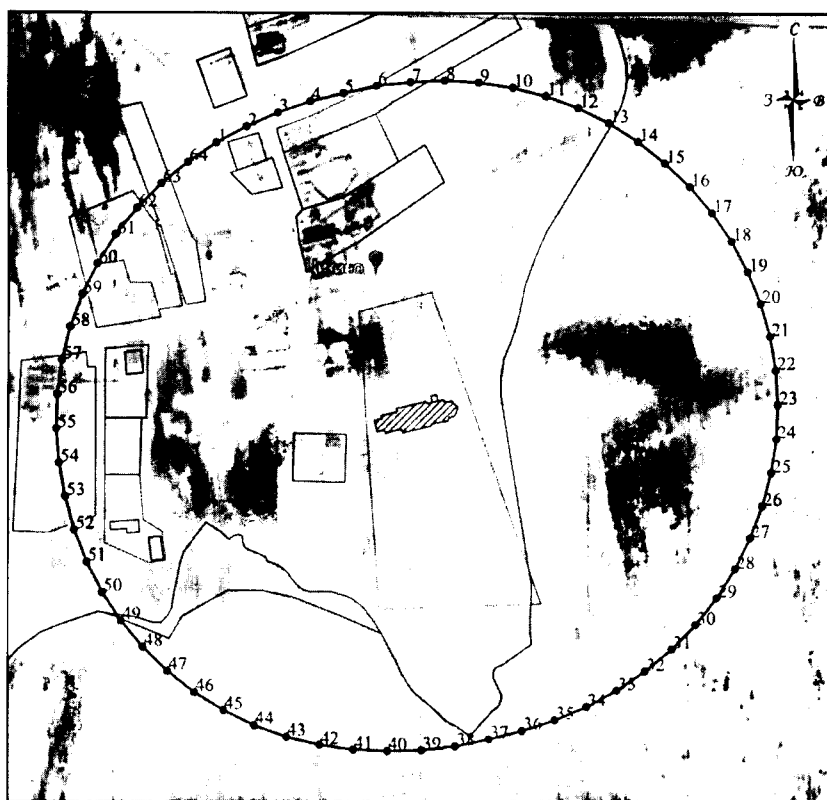
Обозначение характерной (поворотной) точки	Координаты характерных точек в МСК-52	
	X	Y
1	649791,30	2180691,93
2	649803,33	2180710,66
3	649813,20	2180730,61
4	649821,71	2180751,18
5	649827,59	2180772,66
6	649831,39	2180794,59
7	649832,73	2180816,81
8	649831,60	2180839,04
9	649828,68	2180861,11
10	649823,58	2180882,78
11	649817,16	2180904,10
12	649808,56	2180924,63
13	649798,06	2180944,26
14	649785,45	2180962,60
15	649770,88	2180979,43
16	649754,58	2180994,59
17	649736,73	2181007,90
18	649717,58	2181019,24
19	649697,28	2181028,38
20	649676,10	2181035,21
21	649654,28	2181039,64
22	649632,11	2181041,63
23	649609,86	2181041,14
24	649587,75	2181038,57
25	649566,05	2181033,59
26	649545,04	2181026,23
27	649524,98	2181016,58
28	649506,12	2181004,76
29	649488,69	2180990,92
30	649472,84	2180975,30
31	649458,79	2180958,02
32	649446,72	2180939,32
33	649436,70	2180919,44
34	649428,83	2180898,62
35	649422,95	2180877,15
36	649419,48	2180855,16
37	649418,26	2180832,93
38	649418,43	2180810,67
39	649420,59	2180788,51
40	649424,92	2180766,67
41	649431,64	2180745,45
42	649440,68	2180725,11
43	649451,79	2180705,82

44	649464,42	2180687,49
45	649478,88	2180670,56
46	649495,12	2180655,34
47	649512,95	2180642,02
48	649532,16	2180630,76
49	649552,49	2180621,71
50	649573,71	2180614,97
51	649595,54	2180610,64
52	649617,72	2180608,75
53	649639,97	2180609,35
54	649662,09	2180611,92
55	649683,81	2180616,78
56	649704,85	2180624,03
57	649724,96	2180633,58
58	649743,89	2180645,30
59	649761,39	2180659,05
60	649777,26	2180674,66
1	649791,30	2180691,93




8. Текстовое описание местоположения границ защитной зоны
объекта культурного наследия регионального значения
"Вознесенская церковь" (с. Цыкино)

Граница защитной зоны установлена на расстоянии 200 м от линий внешних стен памятника.

Графическое описание местоположения границ защитной зоны
объекта культурного наследия регионального значения
"Вознесенская церковь" (с. Цыкино)



УСЛОВНЫЕ ОБОЗНАЧЕНИЯ:

- | | |
|---|---|
|  | - объект культурного наследия регионального значения "Вознесенская церковь" |
|  | - граница защитной зоны |
|  | - характерная точка границы защитной зоны |

Перечень координат характерных точек границы защитной зоны
объекта культурного наследия регионального значения
"Вознесенская церковь" (с. Цыкино)

Обозначение характерной (поворотной) точки	Координаты характерных точек в МСК-52	
	X	Y
1	634659,52	2171783,20
2	634669,72	2171802,14
3	634678,50	2171821,80
4	634685,55	2171842,13
5	634690,74	2171863,02
6	634695,47	2171884,00
7	634697,56	2171905,42
8	634698,65	2171926,91
9	634697,43	2171948,39
10	634694,29	2171969,69
11	634689,09	2171990,56

12	634681,68	2172010,76
13	634672,14	2172030,05
14	634660,59	2172048,20
15	634647,15	2172065,00
16	634632,26	2172080,54
17	634615,93	2172094,55
18	634598,19	2172106,72
19	634579,25	2172116,93
20	634559,32	2172125,03
21	634538,63	2172130,95
22	634517,43	2172134,62
23	634495,96	2172135,98
24	634474,46	2172135,03
25	634453,20	2172131,78
26	634432,40	2172126,26
27	634412,28	2172118,63
28	634392,86	2172109,35
29	634374,56	2172098,05
30	634357,58	2172084,84
31	634342,11	2172069,88
32	634328,34	2172053,35
33	634316,17	2172035,60
34	634305,75	2172016,77
35	634297,41	2171996,94
36	634290,79	2171976,46
37	634285,52	2171955,60
38	634280,97	2171934,56
39	634278,51	2171913,19
40	634277,86	2171891,67
41	634278,84	2171870,18
42	634281,88	2171848,87
43	634286,88	2171827,95
44	634294,11	2171807,68
45	634303,46	2171788,31
46	634314,85	2171770,05
47	634328,13	2171753,13
48	634343,16	2171737,72
49	634359,75	2171724,02
50	634377,71	2171712,19
51	634396,85	2171702,35
52	634416,93	2171694,62
53	634437,69	2171688,97
54	634458,83	2171684,94
55	634480,27	2171683,20
56	634501,78	2171683,78
57	634523,10	2171686,66

58	634543,99	2171691,82
59	634564,21	2171699,19
60	634583,51	2171708,69
61	634601,68	2171720,20
62	634618,52	2171733,61
63	634633,81	2171748,74
64	634647,39	2171765,43
1	634659,52	2171783,20

9. Текстовое описание местоположения границ защитной зоны
объекта культурного наследия регионального значения
"Воскресенская церковь" (д. Ширмакша)

Граница защитной зоны установлена на расстоянии 200 м от линий внешних стен памятника.

Графическое описание местоположения границ защитной зоны
объекта культурного наследия регионального значения
"Воскресенская церковь" (д. Ширмакша)



УСЛОВНЫЕ ОБОЗНАЧЕНИЯ:



- объект культурного наследия регионального значения "Воскресенская церковь"

- граница защитной зоны

- характерная точка границы защитной зоны

Перечень координат характерных точек границы защитной зоны
 объекта культурного наследия регионального значения
 "Воскресенская церковь" (д. Ширмакша)

Обозначение характерной (поворотной) точки	Координаты характерных точек в МСК-52	
	X	Y
1	604113,34	2177034,58
2	604122,01	2177055,46
3	604128,60	2177077,10
4	604133,70	2177099,13
5	604136,28	2177121,60
6	604136,32	2177144,21
7	604133,80	2177166,68
8	604129,12	2177188,82
9	604123,38	2177210,69
10	604115,26	2177231,79
11	604104,80	2177251,84
12	604092,35	2177270,72
13	604077,90	2177288,12
14	604061,59	2177303,78
15	604043,61	2177317,50
16	604024,20	2177329,10
17	604003,60	2177338,43
18	603982,09	2177345,39
19	603959,99	2177350,17
20	603937,49	2177352,44
21	603914,88	2177352,15
22	603892,44	2177349,31
23	603870,47	2177343,96
24	603849,25	2177336,16
25	603829,04	2177326,01
26	603810,10	2177313,65
27	603792,50	2177299,44
28	603775,42	2177284,61
29	603759,98	2177268,09
30	603746,51	2177249,93
31	603735,16	2177230,37
32	603726,11	2177209,65
33	603719,29	2177188,08
34	603713,81	2177166,14
35	603710,80	2177143,73
36	603710,34	2177121,12
37	603712,44	2177098,61
38	603717,06	2177076,47
39	603724,16	2177055,00
40	603732,96	2177034,16

41	603743,29	2177014,04
42	603755,82	2176995,22
43	603770,40	2176977,93
44	603786,84	2176962,41
45	603804,93	2176948,83
46	603824,43	2176937,39
47	603845,10	2176928,21
48	603866,63	2176921,29
49	603888,68	2176916,27
50	603911,15	2176913,76
51	603933,77	2176913,82
52	603956,23	2176916,42
53	603978,25	2176921,54
54	603999,56	2176929,12
55	604019,88	2176939,05
56	604038,94	2176951,21
57	604057,18	2176964,59
58	604074,11	2176979,59
59	604089,24	2176996,40
60	604102,37	2177014,80
1	604113,34	2177034,58

ПРИЛОЖЕНИЕ 2
к приказу управления государственной
охраны объектов культурного наследия
Нижегородской области
от 20.07.2020 № 205

Режим использования земель
в границах защитных зон объектов культурного наследия

Настоящим Режимом запрещается строительство объектов капитального строительства и реконструкция объектов капитального строительства, связанная с изменением их параметров (высоты, количества этажей, площади), за исключением строительства и реконструкции линейных объектов.
