



Управление
государственной охраны объектов культурного наследия
Нижегородской области

Включен в Реестр
нормативных актов органов
исполнительной власти
Нижегородской области

06 АВГ 2020

15381-518-104

П Р И К А З

20.07.2020

№ 204

г. Нижний Новгород

**Об утверждении описания местоположения
границ защитных зон объектов культурного
наследия, расположенных на территории
Воротынского района
Нижегородской области, режима
использования земель в границах защитных
зон объектов культурного наследия**

В целях обеспечения сохранности объектов культурного наследия регионального значения "Владимирская церковь" в с. Ахпаевка, "Вознесенская церковь" в с. Белавка, "Здание Волостного правления" и "Ансамбль" (ул. Школьная, д. 47, д. 47а, д. 66) в с. Быковка, "Церковь" в с. Елвашка, "Покровская церковь" в с. Каменка, "Тихвинская церковь" в с. Кекино, "Усадьба Оболенских" в д. Красная горка, "Петропавловская церковь" в с. Криуша, "Иоанно-Богословская церковь" в с. Огнев-Майдан, "Спасская церковь" в с. Осинки, "Покровская церковь" в с. Покров-Майдан, "Благовещенская церковь" в с. Разнежье, "Церковь Михаила Архангела" в с. Семьяны, "Казанская церковь" в с. Хмелевка и объектов культурного наследия федерального значения "Дом Петрова (дер.)" в д. Надеждино, д. 24 и "Петропавловская церковь (дер.)" в с. Шокино, расположенных на территории Воротынского района Нижегородской области, руководствуясь статьями 20², 34¹ Федерального закона от 25 июня 2002 г. № 73-ФЗ "Об объектах культурного наследия (памятниках истории и культуры) народов Российской Федерации", п р и к а з ы в а ю:

1. Утвердить текстовое и графическое описания местоположения границ защитных зон объектов культурного наследия с перечнем координат характерных точек этих границ, режим использования земель в границах защитных зон объектов культурного наследия регионального значения:

1) "Владимирская церковь" (с. Ахпаевка);

- 2) "Вознесенская церковь" (с. Белавка);
- 3) "Здание Волостного правления" (с. Быковка);
- 4) "Ансамбль" (с. Быковка. ул. Школьная, д. 47, д. 47а, д. 66);
- 5) "Церковь" (с. Елвашка);
- 6) "Покровская церковь" (с. Каменка);
- 7) "Тихвинская церковь" (с. Кекино);
- 8) "Усадьба Оболенских" (д. Красная горка);
- 9) "Петропавловская церковь" (с. Криуша);
- 10) "Иоанно-Богословская церковь" (с. Огнев-Майдан);
- 11) "Спасская церковь" (с. Осинки);
- 12) "Покровская церковь" (с. Покров-Майдан);
- 13) "Благовещенская церковь" (с. Разнежье);
- 14) "Церковь Михаила Архангела" (с. Семьяны);
- 15) "Казанская церковь" (с. Хмелевка)

и объектов культурного наследия федерального значения

- 16) "Дом Петрова (дер.)" (д. Надеждино, д. 24);
- 17) "Петропавловская церковь (дер.)" (с. Шокино)


согласно приложениям 1, 2 к настоящему приказу.

2. Поручить и.о.начальника отдела государственной охраны и учета объектов культурного наследия А.В.Гонозова организовать работу по направлению в установленном порядке копии настоящего приказа в федеральный орган исполнительной власти, уполномоченный Правительством Российской Федерации на осуществление государственного кадастрового учета, государственной регистрации прав, ведение Единого государственного реестра недвижимости и предоставление сведений, содержащихся в Едином государственном реестре недвижимости, а также в администрацию Воротынского района для размещения в информационной системе обеспечения градостроительной деятельности.

3. Приказ вступает в силу со дня регистрации в Реестре нормативных актов органов исполнительной власти Нижегородской области.

4. Контроль за исполнением настоящего приказа оставляю за собой.

Руководитель



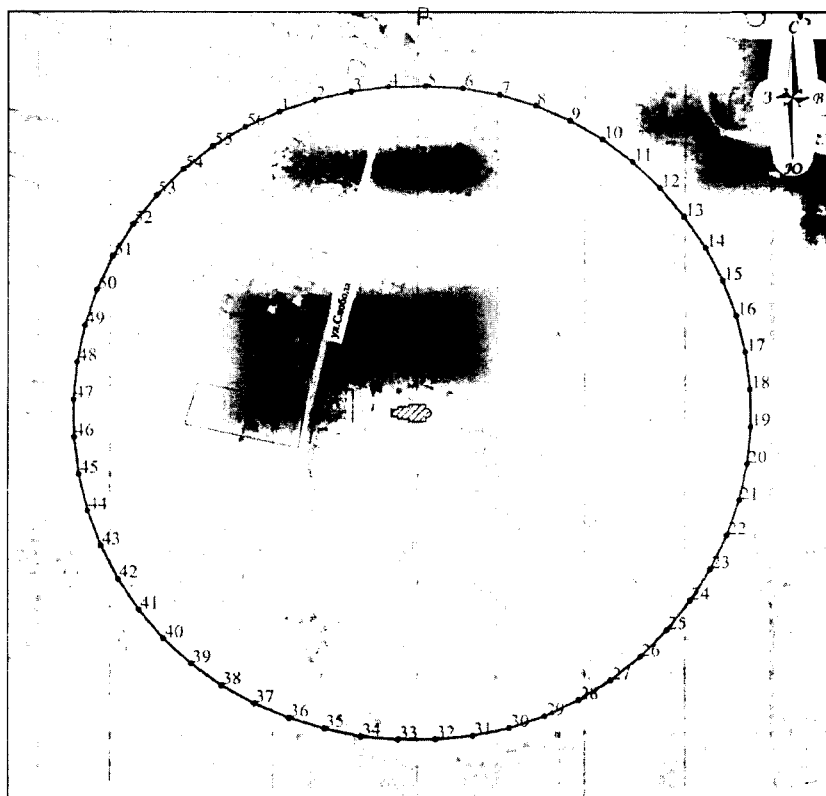
Г.В.Меламед

ПРИЛОЖЕНИЕ 1
к приказу управления государственной
охраны объектов культурного наследия
Нижегородской области
от 20.07.2020 № 204




**1. Текстовое описание местоположения границ защитной зоны
объекта культурного наследия регионального значения
"Владимирская церковь" (с. Ахпаевка)**

Граница защитной зоны установлена на расстоянии 200 м от линий внешних стен памятника.

**Графическое описание местоположения границ защитной зоны
объекта культурного наследия регионального значения
"Владимирская церковь" (с. Ахпаевка)**



УСЛОВНЫЕ ОБОЗНАЧЕНИЯ:

- | | |
|---|---|
|  | - объект культурного наследия регионального значения "Владимирская церковь" |
|  | - граница защитной зоны |
|  | - характерная точка границы защитной зоны |

Перечень координат характерных точек границы защитной зоны
объекта культурного наследия регионального значения
"Владимирская церковь" (с. Ахпаевка)


Обозначение характерной (поворотной) точки	Координаты характерных точек в МСК-52	
	X	Y
1	495923,88	2325337,49
2	495931,35	2325359,80
3	495936,54	2325382,75
4	495939,49	2325406,10
5	495939,94	2325429,63
6	495938,61	2325453,12
7	495934,53	2325476,29
8	495927,76	2325498,82
9	495918,39	2325520,40
10	495906,55	2325540,73
11	495892,40	2325559,53
12	495876,15	2325576,54
13	495858,03	2325591,55
14	495838,61	2325604,83
15	495817,77	2325615,75
16	495795,79	2325624,15
17	495772,98	2325629,92
18	495749,65	2325632,96
19	495726,13	2325633,31
20	495702,71	2325631,04
21	495679,72	2325626,03
22	495657,48	2325618,35
23	495636,30	2325608,12
24	495616,46	2325595,47
25	495597,96	2325580,92
26	495581,16	2325564,45
27	495566,40	2325546,13
28	495553,90	2325526,20
29	495543,83	2325504,93
30	495536,32	2325482,64
31	495531,49	2325459,61
32	495529,39	2325436,18
33	495529,30	2325412,64
34	495531,09	2325389,30
35	495536,24	2325366,33
36	495542,99	2325343,83
37	495552,00	2325322,10
38	495563,40	2325301,52
39	495577,14	2325282,42
40	495593,03	2325265,07
41	495610,85	2325249,70
42	495630,35	2325236,54
43	495651,25	2325225,75

44	495673,28	2325217,49
45	495696,13	2325211,88
46	495719,48	2325208,99
47	495743,01	2325208,67
48	495766,45	2325210,76
49	495789,47	2325215,60
50	495811,77	2325223,10
51	495833,03	2325233,17
52	495852,96	2325245,67
53	495871,29	2325260,42
54	495887,76	2325277,23
55	495902,14	2325295,85
56	495914,24	2325316,03
1	495923,88	2325337,49

2. Текстовое описание местоположения границ защитной зоны
объекта культурного наследия регионального значения
"Вознесенская церковь" (с. Белавка)

Граница защитной зоны установлена на расстоянии 200 м от линий внешних стен памятника.

Графическое описание местоположения границ защитной зоны
объекта культурного наследия регионального значения
"Вознесенская церковь" (с. Белавка)



УСЛОВНЫЕ ОБОЗНАЧЕНИЯ:



- объект культурного наследия регионального значения "Вознесенская церковь"



- граница защитной зоны



- характерная точка границы защитной зоны

Перечень координат характерных точек границы защитной зоны
объекта культурного наследия регионального значения
"Вознесенская церковь" (с. Белавка)

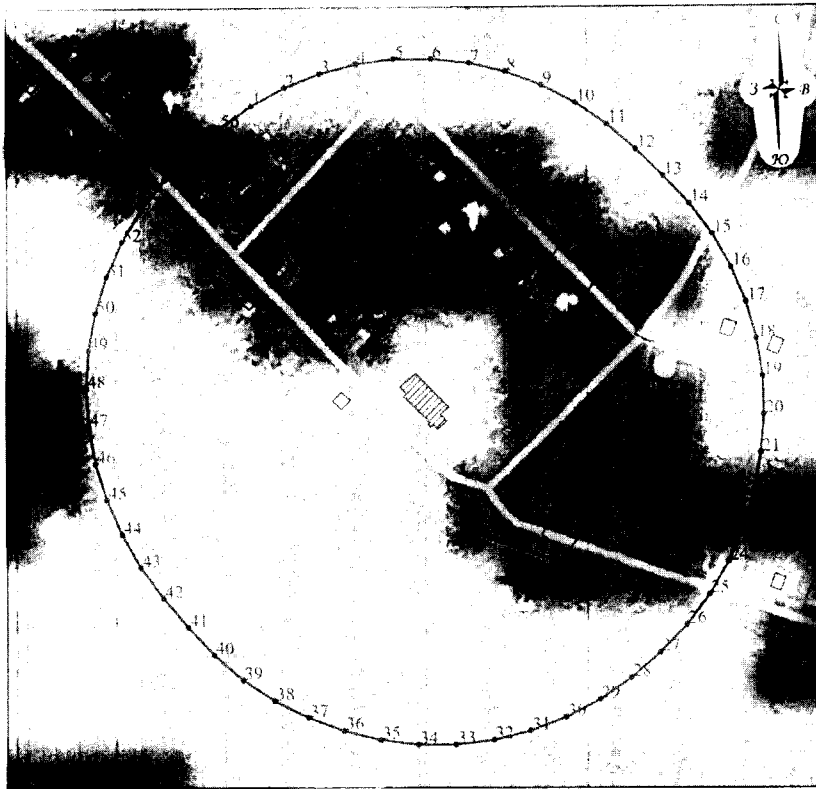
Обозначение характерной (поворотной) точки	Координаты характерных точек в МСК-52	
	X	Y
1	493997,71	2345864,34
2	494005,47	2345887,49
3	494012,34	2345910,91
4	494016,96	2345934,88
5	494019,53	2345959,15
6	494019,13	2345983,55
7	494015,76	2346007,72
8	494009,47	2346031,29
9	494000,35	2346053,93
10	493988,55	2346075,29
11	493974,23	2346095,05
12	493958,03	2346113,30
13	493939,91	2346129,65
14	493919,97	2346143,73
15	493898,51	2346155,34
16	493875,82	2346164,31
17	493852,22	2346170,53
18	493828,05	2346173,90
19	493803,65	2346174,37
20	493779,37	2346171,94
21	493755,55	2346166,65
22	493732,52	2346158,56
23	493710,61	2346147,82
24	493689,77	2346135,12
25	493670,63	2346119,98
26	493653,48	2346102,63
27	493638,56	2346083,31
28	493626,11	2346062,32
29	493616,31	2346039,98
30	493609,30	2346016,60
31	493604,65	2345992,64
32	493602,01	2345968,38
33	493600,94	2345943,98
34	493600,73	2345919,58

35	493603,40	2345895,32
36	493609,01	2345871,57
37	493617,46	2345848,68
38	493628,65	2345826,99
39	493642,39	2345806,83
40	493658,48	2345788,49
41	493676,69	2345772,24
42	493696,74	2345758,33
43	493718,34	2345746,97
44	493741,16	2345738,32
45	493764,86	2345732,52
46	493788,98	2345728,82
47	493813,37	2345727,98
48	493837,68	2345730,11
49	493861,55	2345735,19
50	493884,62	2345743,14
51	493906,55	2345753,83
52	493927,02	2345767,12
53	493945,71	2345782,80
54	493962,36	2345800,65
55	493976,71	2345820,38
56	493988,55	2345841,72
1	493997,71	2345864,34




3. Текстовое описание местоположения границ защитной зоны
объекта культурного наследия регионального значения
"Здание Волостного правления" (с. Быковка)

Граница защитной зоны установлена на расстоянии 200 м от линий внешних стен памятника.

Графическое описание местоположения границ защитной зоны
объекта культурного наследия регионального значения
"Здание Волостного правления" (с. Быковка)



УСЛОВНЫЕ ОБОЗНАЧЕНИЯ:

- | | |
|---|--|
|  | - объект культурного наследия регионального значения "Здание Волостного правления" |
|  | - граница защитной зоны |
|  | - характерная точка границы защитной зоны |

Перечень координат характерных точек границы защитной зоны
объекта культурного наследия регионального значения
"Здание Волостного правления" (с. Быковка)


Обозначение характерной (поворотной) точки	Координаты характерных точек в МСК-52	
	X	Y
1	492752,87	2319975,00
2	492764,23	2319996,31
3	492772,93	2320018,84
4	492778,86	2320042,26
5	492781,92	2320066,22
6	492781,92	2320090,46
7	492779,30	2320114,37
8	492773,67	2320137,85
9	492765,24	2320160,49
10	492754,15	2320181,94
11	492740,55	2320201,91
12	492724,64	2320220,08
13	492707,66	2320237,28

14	492690,10	2320253,87
15	492670,72	2320268,28
16	492649,74	2320280,26
17	492627,48	2320289,62
18	492604,24	2320296,22
19	492580,39	2320299,98
20	492556,25	2320300,84
21	492532,18	2320298,78
22	492508,37	2320294,67
23	492485,18	2320287,93
24	492462,96	2320278,45
25	492442,05	2320266,36
26	492422,75	2320251,84
27	492405,34	2320235,10
28	492389,62	2320216,75
29	492375,91	2320196,86
30	492364,69	2320175,47
31	492356,14	2320152,88
32	492350,37	2320129,43
33	492347,47	2320105,45
34	492347,48	2320081,30
35	492350,40	2320057,32
36	492356,20	2320033,87
37	492364,36	2320011,13
38	492375,09	2319989,49
39	492388,35	2319969,31
40	492403,95	2319950,86
41	492421,62	2319934,40
42	492439,97	2319918,66
43	492459,41	2319904,33
44	492480,43	2319892,44
45	492502,57	2319882,76
46	492525,62	2319875,54
47	492549,37	2319871,16
48	492573,48	2319869,67
49	492597,59	2319871,10
50	492621,36	2319875,42
51	492644,43	2319882,58
52	492666,46	2319892,47
53	492687,15	2319904,94
54	492706,18	2319919,81
55	492723,28	2319936,87
56	492739,02	2319955,20
1	492752,87	2319975,00




4. Текстовое описание местоположения границ защитной зоны
объекта культурного наследия регионального значения
"Ансамбль" (с. Быковка. ул. Школьная, д. 47, д. 47а, д. 66)

Граница защитной зоны установлена на расстоянии 200 м от линии общего контура ансамбля, образуемого соединением внешних точек наиболее удаленных элементов ансамбля.

Графическое описание местоположения границ защитной зоны
объекта культурного наследия регионального значения
"Ансамбль" (с. Быковка. ул. Школьная, д. 47, д. 47а, д. 66)



УСЛОВНЫЕ ОБОЗНАЧЕНИЯ:

- | | |
|---|---|
|  | - объект культурного наследия регионального значения "Ансамбль" |
|  | - граница защитной зоны |
|  | - характерная точка границы защитной зоны |

Перечень координат характерных точек границы защитной зоны
объекта культурного наследия регионального значения
"Ансамбль" (с. Быковка. ул. Школьная, д. 47, д. 47а, д. 66)

Обозначение характерной (поворотной) точки	Координаты характерных точек в МСК-52	
	X	Y

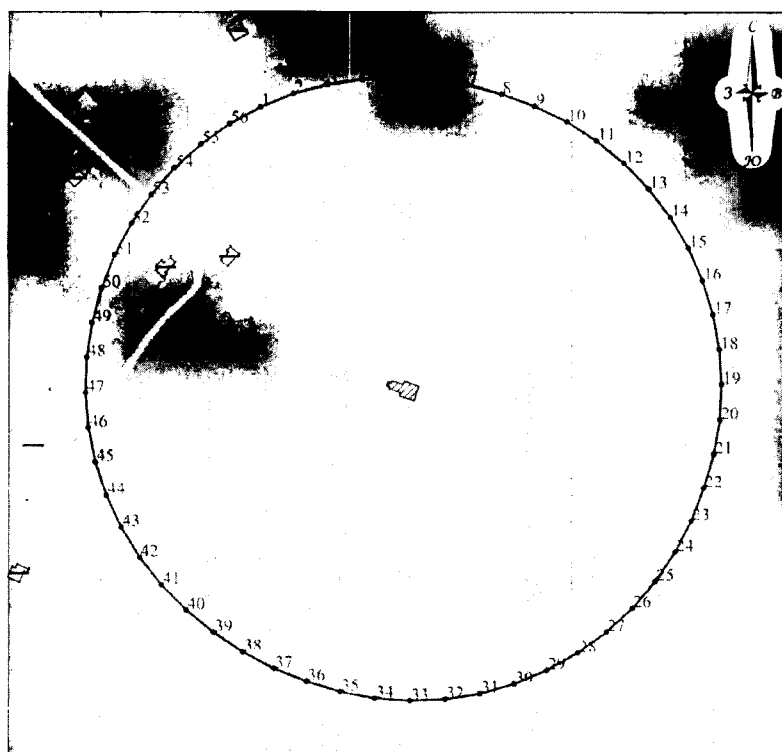
1	492694,79	2320056,32
2	492703,19	2320078,55
3	492709,11	2320101,56
4	492712,27	2320125,11
5	492713,06	2320148,86
6	492711,20	2320172,55
7	492706,55	2320195,85
8	492699,18	2320218,44
9	492690,12	2320240,41
10	492678,64	2320261,22
11	492664,78	2320280,52
12	492648,73	2320298,03
13	492630,71	2320313,52
14	492611,20	2320327,09
15	492595,35	2320335,87
16	492547,70	2320359,52
17	492525,71	2320368,54
18	492502,82	2320374,89
19	492479,33	2320378,48
20	492455,58	2320379,26
21	492431,91	2320377,22
22	492408,64	2320372,38
23	492385,72	2320364,66
24	492329,72	2320341,94
25	492320,13	2320337,75
26	492299,25	2320326,42
27	492279,86	2320312,69
28	492262,23	2320296,76
29	492246,61	2320278,85
30	492233,23	2320259,21
31	492222,28	2320238,13
32	492213,90	2320215,89
33	492208,22	2320192,82
34	492205,31	2320169,24
35	492205,22	2320145,48
36	492207,95	2320121,88
37	492213,46	2320098,76
38	492221,64	2320076,45
39	492230,77	2320054,50
40	492239,90	2320032,55
41	492249,30	2320010,72
42	492260,86	2319989,95
43	492274,79	2319970,71
44	492290,91	2319953,25
45	492308,99	2319937,83
46	492328,77	2319924,66

47	492349,97	2319913,93
48	492372,29	2319905,79
49	492395,42	2319900,35
50	492419,03	2319897,70
51	492442,79	2319897,86
52	492466,36	2319900,84
53	492489,42	2319906,60
54	492511,63	2319915,05
55	492561,88	2319937,67
56	492576,38	2319944,91
57	492597,31	2319956,20
58	492618,03	2319967,84
59	492637,39	2319981,62
60	492654,98	2319997,59
61	492670,55	2320015,54
62	492683,88	2320035,21
1	492694,79	2320056,32

5. Текстовое описание местоположения границ защитной зоны
объекта культурного наследия регионального значения
"Церковь" (с. Елвашка)

Граница защитной зоны установлена на расстоянии 200 м от линий внешних стен памятника.

Графическое описание местоположения границ защитной зоны
объекта культурного наследия регионального значения
"Церковь" (с. Елвашка)



УСЛОВНЫЕ ОБОЗНАЧЕНИЯ:



- объект культурного наследия регионального значения "Церковь"



- граница защитной зоны



- характерная точка границы защитной зоны

Перечень координат характерных точек границы защитной зоны
объекта культурного наследия регионального значения
"Церковь" (с. Елвашка)


Обозначение характерной (поворотной) точки	Координаты характерных точек в МСК-52	
	X	Y
1	497319,49	2329822,43
2	497328,19	2329844,17
3	497334,29	2329866,78
4	497337,97	2329889,90
5	497338,94	2329913,30
6	497337,68	2329936,69
7	497334,16	2329959,84
8	497327,95	2329982,41
9	497319,96	2330004,43
10	497309,75	2330025,50
11	497297,15	2330045,24
12	497282,33	2330063,37
13	497265,49	2330079,64
14	497246,86	2330093,83
15	497226,71	2330105,74
16	497205,30	2330115,22
17	497182,92	2330122,13
18	497159,90	2330126,38
19	497136,53	2330127,91
20	497113,15	2330126,70
21	497090,07	2330122,77
22	497067,60	2330116,17
23	497045,68	2330107,93
24	497024,80	2330097,32
25	497005,31	2330084,35
26	496987,47	2330069,18
27	496971,52	2330052,04
28	496957,69	2330033,15
29	496946,16	2330012,77
30	496937,09	2329991,18
31	496930,60	2329968,68
32	496926,79	2329945,58

33	496925,70	2329922,19
34	496927,36	2329898,84
35	496931,73	2329875,83
36	496938,55	2329853,43
37	496947,05	2329831,61
38	496958,03	2329810,93
39	496971,05	2329791,46
40	496985,79	2329773,26
41	497002,55	2329756,91
42	497020,94	2329742,41
43	497040,89	2329730,16
44	497062,14	2329720,32
45	497084,39	2329713,03
46	497107,34	2329708,40
47	497130,68	2329706,48
48	497154,08	2329707,30
49	497177,22	2329710,85
50	497199,79	2329717,08
51	497221,61	2329725,59
52	497242,30	2329736,55
53	497261,57	2329749,86
54	497279,15	2329765,32
55	497294,80	2329782,74
56	497308,31	2329801,86
1	497319,49	2329822,43

6. Текстовое описание местоположения границ защитной зоны
объекта культурного наследия регионального значения
"Покровская церковь" (с. Каменка)

Граница защитной зоны установлена на расстоянии 200 м от линий внешних стен памятника.

Графическое описание местоположения границ защитной зоны
объекта культурного наследия регионального значения
"Покровская церковь" (с. Каменка)



УСЛОВНЫЕ ОБОЗНАЧЕНИЯ:



- объект культурного наследия регионального значения "Покровская церковь"

- граница защитной зоны

- характерная точка границы защитной зоны

Перечень координат характерных точек границы защитной зоны
объекта культурного наследия регионального значения
"Покровская церковь" (с. Каменка)

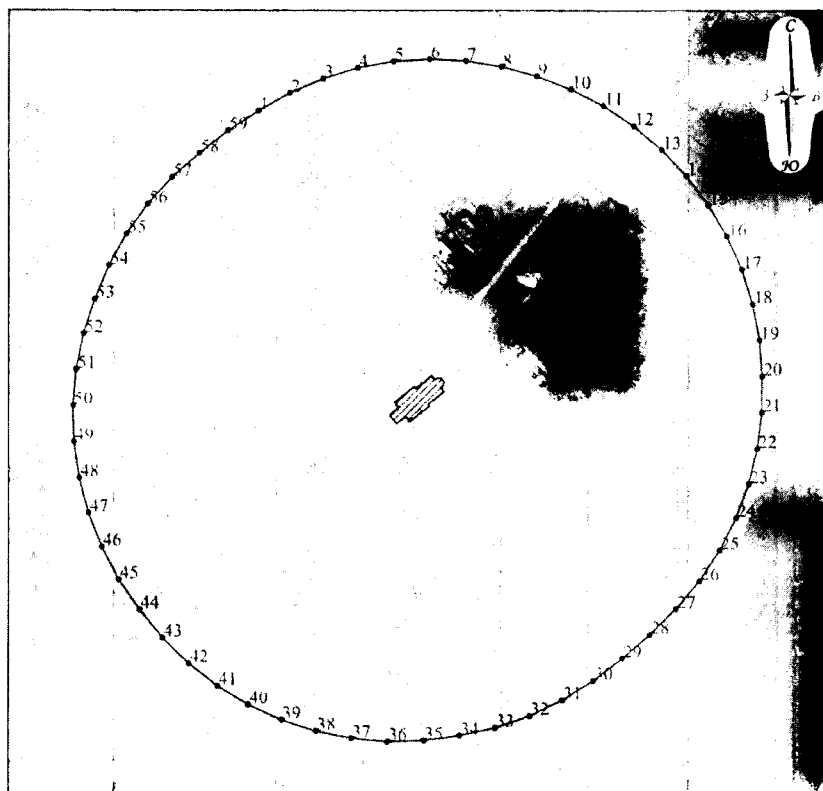
Обозначение характерной (поворотной) точки	Координаты характерных точек в МСК-52	
	X	Y
1	515225,16	2314139,43
2	515236,01	2314160,85
3	515244,69	2314183,24
4	515250,61	2314206,50
5	515253,71	2314230,31
6	515253,93	2314254,32
7	515251,28	2314278,18
8	515245,78	2314301,55
9	515237,73	2314324,17
10	515227,64	2314345,96
11	515215,01	2314366,37
12	515200,02	2314385,13
13	515182,89	2314401,95

14	515163,87	2314416,61
15	515143,24	2314428,87
16	515121,49	2314439,05
17	515098,70	2314446,59
18	515075,17	2314451,35
19	515051,23	2314453,26
20	515027,25	2314452,29
21	515003,55	2314448,44
22	514980,34	2314442,27
23	514957,90	2314433,73
24	514936,65	2314422,56
25	514916,89	2314408,93
26	514898,90	2314393,03
27	514882,95	2314375,08
28	514869,26	2314355,36
29	514857,82	2314334,24
30	514848,07	2314312,33
31	514839,73	2314289,81
32	514833,51	2314266,62
33	514830,12	2314242,85
34	514829,59	2314218,85
35	514831,95	2314194,96
36	514836,82	2314171,44
37	514844,41	2314148,67
38	514854,68	2314126,97
39	514867,47	2314106,66
40	514882,61	2314088,02
41	514899,87	2314071,33
42	514919,01	2314056,84
43	514939,74	2314044,73
44	514961,43	2314034,42
45	514984,16	2314026,69
46	515007,65	2314021,73
47	515031,56	2314019,63
48	515055,56	2314020,41
49	515079,29	2314024,06
50	515102,41	2314030,52
51	515124,59	2314039,71
52	515145,69	2314051,16
53	515165,28	2314065,04
54	515183,07	2314081,16
55	515198,80	2314099,30
56	515212,51	2314119,02
1	515225,16	2314139,43




7. Текстовое описание местоположения границ защитной зоны
объекта культурного наследия регионального значения
"Тихвинская церковь" (с. Кекино)

Граница защитной зоны установлена на расстоянии 200 м от линий внешних стен памятника.

Графическое описание местоположения границ защитной зоны
объекта культурного наследия регионального значения
"Тихвинская церковь" (с. Кекино)



УСЛОВНЫЕ ОБОЗНАЧЕНИЯ:

- | | |
|---|---|
|  | - объект культурного наследия регионального значения "Тихвинская церковь" |
|  | - граница защитной зоны |
|  | - характерная точка границы защитной зоны |

Перечень координат характерных точек границы защитной зоны
объекта культурного наследия регионального значения
"Тихвинская церковь" (с. Кекино)

Обозначение характерной (поворотной) точки	Координаты характерных точек в МСК-52	
	X	Y
1	484158,50	2342209,16
2	484169,95	2342229,03
3	484179,08	2342250,07

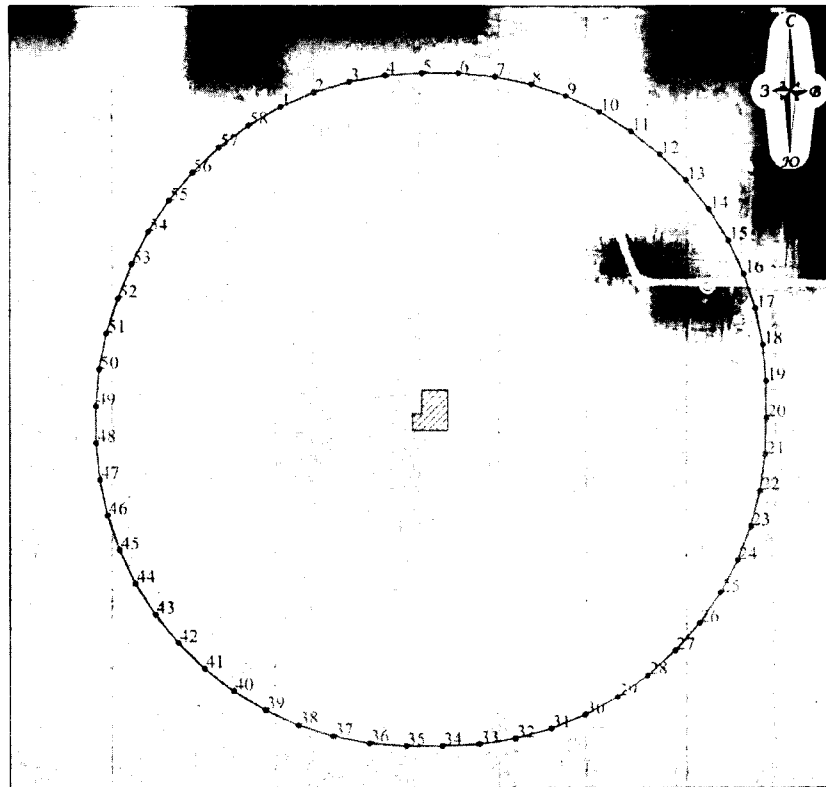
4	484185,75	2342272,01
5	484189,85	2342294,58
6	484191,35	2342317,47
7	484190,22	2342340,37
8	484186,47	2342363,00
9	484180,53	2342385,16
10	484172,39	2342406,60
11	484161,84	2342426,97
12	484149,04	2342446,00
13	484134,14	2342463,44
14	484117,34	2342479,05
15	484099,01	2342492,85
16	484079,28	2342504,53
17	484058,33	2342513,89
18	484036,46	2342520,78
19	484013,94	2342525,12
20	483991,07	2342526,86
21	483968,13	2342526,59
22	483945,37	2342523,77
23	483923,08	2342518,38
24	483901,55	2342510,46
25	483881,07	2342500,13
26	483861,91	2342487,53
27	483844,32	2342472,81
28	483828,20	2342456,48
29	483813,24	2342439,12
30	483799,25	2342420,94
31	483787,06	2342401,50
32	483777,19	2342380,80
33	483769,74	2342359,11
34	483764,83	2342336,71
35	483761,86	2342313,95
36	483761,21	2342291,03
37	483763,18	2342268,18
38	483767,76	2342245,70
39	483774,88	2342223,90
40	483784,45	2342203,06
41	483796,34	2342183,45
42	483810,40	2342165,33
43	483826,45	2342148,93
44	483844,15	2342134,35
45	483863,05	2342121,36
46	483883,32	2342110,61
47	483904,68	2342102,26
48	483926,85	2342096,40
49	483949,55	2342093,13

50	483972,48	2342092,47
51	483995,33	2342094,45
52	484017,80	2342099,02
53	484039,61	2342106,14
54	484060,75	2342115,05
55	484080,84	2342126,10
56	484099,54	2342139,39
57	484116,60	2342154,72
58	484131,79	2342171,91
59	484145,97	2342189,94
1	484158,50	2342209,16

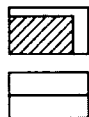
8. Текстовое описание местоположения границ защитной зоны
объекта культурного наследия регионального значения
"Усадьба Оболенских" (д. Красная горка)

Граница защитной зоны установлена на расстоянии 200 м от линий внешних стен памятника.

Графическое описание местоположения границ защитной зоны
объекта культурного наследия регионального значения
"Усадьба Оболенских" (д. Красная горка)



УСЛОВНЫЕ ОБОЗНАЧЕНИЯ:



- объект культурного наследия регионального значения "Усадьба Оболенских"

- граница защитной зоны



- характерная точка границы защитной зоны

Перечень координат характерных точек границы защитной зоны
объекта культурного наследия регионального значения
"Усадьба Оболенских" (д. Красная горка)


Обозначение характерной (поворотной) точки	Координаты характерных точек в МСК-52	
	X	Y
1	494849,59	2315568,26
2	494858,77	2315589,58
3	494865,41	2315611,82
4	494869,43	2315634,68
5	494870,78	2315657,85
6	494870,66	2315681,08
7	494868,52	2315704,19
8	494863,72	2315726,90
9	494856,31	2315748,90
10	494846,41	2315769,89
11	494834,14	2315789,59
12	494819,67	2315807,74
13	494803,20	2315824,10
14	494784,94	2315838,43
15	494765,15	2315850,55
16	494744,08	2315860,30
17	494722,03	2315867,54
18	494699,28	2315872,17
19	494676,16	2315874,14
20	494652,93	2315874,21
21	494629,73	2315873,59
22	494606,73	2315870,42
23	494584,26	2315864,61
24	494562,61	2315856,24
25	494542,08	2315845,41
26	494522,94	2315832,27
27	494505,45	2315817,01
28	494489,85	2315799,83
29	494476,35	2315780,95
30	494465,12	2315760,63
31	494456,32	2315739,15
32	494450,07	2315716,80
33	494446,45	2315693,87
34	494445,48	2315670,68
35	494445,53	2315647,46
36	494447,40	2315624,32
37	494451,93	2315601,56
38	494459,07	2315579,47

39	494468,72	2315558,36
40	494480,75	2315538,51
41	494495,00	2315520,18
42	494511,27	2315503,64
43	494529,36	2315489,09
44	494549,00	2315476,73
45	494569,95	2315466,73
46	494591,92	2315459,22
47	494614,60	2315454,32
48	494637,70	2315452,07
49	494660,93	2315451,98
50	494684,06	2315453,93
51	494706,81	2315458,54
52	494728,87	2315465,76
53	494750,42	2315474,39
54	494771,14	2315484,86
55	494790,51	2315497,65
56	494808,27	2315512,60
57	494824,17	2315529,51
58	494838,01	2315548,15
1	494849,59	2315568,26

9. Текстовое описание местоположения границ защитной зоны
объекта культурного наследия регионального значения
"Петропавловская церковь" (с. Криуша)

Граница защитной зоны установлена на расстоянии 200 м от линий внешних стен
памятника.

Графическое описание местоположения границ защитной зоны
объекта культурного наследия регионального значения
"Петропавловская церковь" (с. Криуша)



УСЛОВНЫЕ ОБОЗНАЧЕНИЯ:



- объект культурного наследия регионального значения "Петропавловская церковь"
- граница защитной зоны
- характерная точка границы защитной зоны

Перечень координат характерных точек границы защитной зоны
объекта культурного наследия регионального значения
"Петропавловская церковь" (с. Криуша)

Обозначение характерной (поворотной) точки	Координаты характерных точек в МСК-52	
	X	Y
1	502409,06	2326181,70
2	502415,92	2326203,00
3	502420,60	2326224,88
4	502422,81	2326247,14
5	502422,52	2326269,51
6	502419,93	2326291,73
7	502416,47	2326313,84
8	502410,75	2326335,47
9	502402,66	2326356,32
10	502392,29	2326376,14
11	502379,77	2326394,68
12	502365,25	2326411,71
13	502348,93	2326427,00


14	502331,00	2326440,38
15	502311,69	2326451,67
16	502291,43	2326461,17
17	502270,38	2326468,75
18	502248,63	2326473,99
19	502226,44	2326476,82
20	502204,07	2326477,22
21	502181,79	2326475,18
22	502159,87	2326470,73
23	502138,57	2326463,91
24	502118,13	2326454,80
25	502098,81	2326443,53
26	502080,83	2326430,21
27	502064,05	2326415,41
28	502048,81	2326399,03
29	502035,50	2326381,05
30	502024,28	2326361,70
31	502015,29	2326341,22
32	502008,64	2326319,86
33	502004,42	2326297,89
34	502002,68	2326275,59
35	502003,44	2326253,23
36	502006,26	2326231,03
37	502010,04	2326208,98
38	502016,21	2326187,47
39	502024,74	2326166,79
40	502035,53	2326147,20
41	502048,05	2326128,65
42	502062,06	2326111,21
43	502077,92	2326095,43
44	502095,45	2326081,53
45	502114,42	2326069,68
46	502134,59	2326060,01
47	502155,72	2326052,66
48	502177,54	2326047,72
49	502199,77	2326045,24
50	502222,14	2326045,26
51	502244,39	2326047,67
52	502266,40	2326051,68
53	502287,82	2326058,10
54	502308,40	2326066,88
55	502327,86	2326077,91
56	502345,98	2326091,03
57	502362,51	2326106,10
58	502377,26	2326122,92
59	502390,04	2326141,29

60	502400,68	2326160,96
1	502409,06	2326181,70




10. Текстовое описание местоположения границ защитной зоны
объекта культурного наследия регионального значения
"Иоанно-Богословская церковь" (с. Огнев-Майдан)

Граница защитной зоны установлена на расстоянии 200 м от линий внешних стен памятника.

Графическое описание местоположения границ защитной зоны
объекта культурного наследия регионального значения
"Иоанно-Богословская церковь" (с. Огнев-Майдан)



УСЛОВНЫЕ ОБОЗНАЧЕНИЯ:

	- объект культурного наследия регионального значения "Иоанно-Богословская церковь"
	- граница защитной зоны
	- характерная точка границы защитной зоны

Перечень координат характерных точек границы защитной зоны
объекта культурного наследия регионального значения
"Иоанно-Богословская церковь" (с. Огнев-Майдан)

Обозначение характерной (поворотной) точки	Координаты характерных точек в МСК-52	
	X	Y

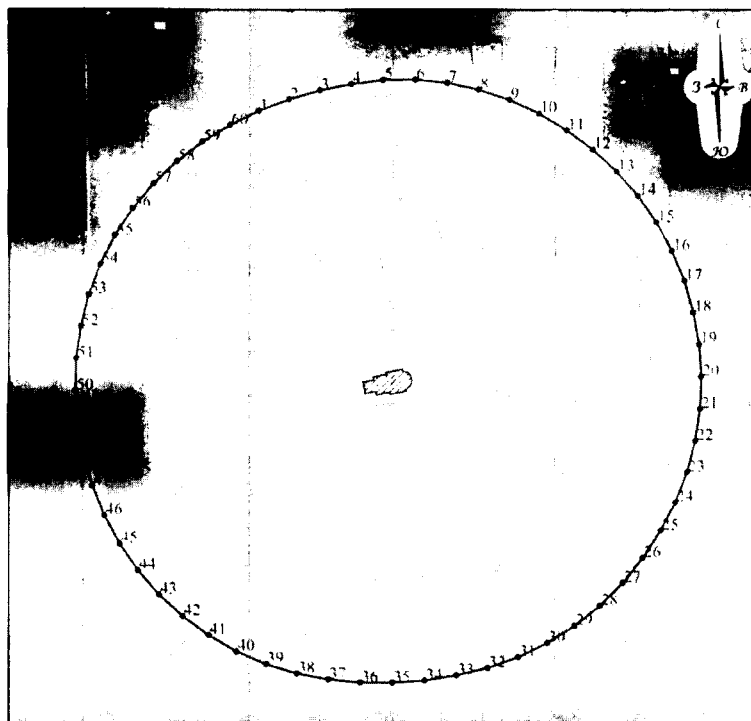
1	497324,91	2334236,50
2	497331,34	2334258,53
3	497335,35	2334281,12
4	497336,95	2334304,02
5	497337,44	2334326,96
6	497335,42	2334349,82
7	497330,79	2334372,29
8	497323,62	2334394,09
9	497314,30	2334415,06
10	497302,65	2334434,83
11	497288,87	2334453,17
12	497273,40	2334470,12
13	497256,09	2334485,18
14	497237,16	2334498,16
15	497216,88	2334508,88
16	497195,50	2334517,21
17	497173,31	2334523,04
18	497150,59	2334526,29
19	497127,66	2334527,19
20	497104,77	2334525,65
21	497082,20	2334521,50
22	497060,26	2334514,80
23	497039,23	2334505,62
24	497019,39	2334494,09
25	497001,00	2334480,37
26	496984,27	2334464,66
27	496969,11	2334447,44
28	496956,02	2334428,59
29	496945,09	2334408,41
30	496936,31	2334387,21
31	496930,02	2334365,15
32	496926,29	2334342,51
33	496924,85	2334319,60
34	496924,85	2334296,65
35	496926,88	2334273,82
36	496931,47	2334251,34
37	496938,07	2334229,36
38	496947,14	2334208,28
39	496958,57	2334188,38
40	496972,20	2334169,93
41	496987,85	2334153,15
42	497005,32	2334138,28
43	497024,38	2334125,50
44	497044,78	2334115,00
45	497066,25	2334106,90
46	497088,50	2334101,31

47	497111,25	2334098,30
48	497134,17	2334097,16
49	497157,10	2334098,64
50	497179,71	2334102,55
51	497201,72	2334109,02
52	497222,85	2334117,97
53	497242,81	2334129,28
54	497261,35	2334142,81
55	497278,21	2334158,36
56	497293,18	2334175,75
57	497306,07	2334194,74
58	497316,69	2334215,08
1	497324,91	2334236,50

11. Текстовое описание местоположения границ защитной зоны
объекта культурного наследия регионального значения
"Спасская церковь" (с. Осинки)

Граница защитной зоны установлена на расстоянии 200 м от линий внешних стен памятника.

Графическое описание местоположения границ защитной зоны
объекта культурного наследия регионального значения
"Спасская церковь" (с. Осинки)



УСЛОВНЫЕ ОБОЗНАЧЕНИЯ:



- объект культурного наследия регионального значения "Спасская церковь"



- граница защитной зоны



- характерная точка границы защитной зоны

Перечень координат характерных точек границы защитной зоны
объекта культурного наследия регионального значения
"Спасская церковь" (с. Осинки)


Обозначение характерной (поворотной) точки	Координаты характерных точек в МСК-52	
	X	Y
1	505756,60	2330867,34
2	505764,49	2330888,25
3	505770,85	2330909,68
4	505775,21	2330931,60
5	505777,99	2330953,78
6	505778,27	2330976,13
7	505776,06	2330998,36
8	505771,39	2331020,22
9	505764,30	2331041,41
10	505754,90	2331061,69
11	505743,29	2331080,78
12	505730,02	2331098,77
13	505714,90	2331115,22
14	505698,09	2331129,95
15	505679,79	2331142,78
16	505660,20	2331153,55
17	505639,57	2331162,14
18	505618,13	2331168,45
19	505596,14	2331172,41
20	505573,84	2331173,96
21	505551,51	2331173,10
22	505529,40	2331169,82
23	505507,78	2331164,18
24	505486,89	2331156,23
25	505466,98	2331146,06
26	505448,23	2331133,90
27	505430,71	2331120,03
28	505414,84	2331104,30
29	505400,82	2331086,89
30	505388,84	2331068,03
31	505379,03	2331047,95
32	505371,52	2331026,89
33	505366,40	2331005,14
34	505362,65	2330983,10
35	505361,10	2330960,81
36	505361,11	2330938,46

37	505363,27	2330916,20
38	505367,35	2330894,23
39	505373,85	2330872,85
40	505382,70	2330852,33
41	505393,79	2330832,92
42	505406,97	2330814,88
43	505422,08	2330798,41
44	505438,93	2330783,73
45	505457,32	2330771,03
46	505477,01	2330760,46
47	505497,75	2330752,14
48	505519,30	2330746,20
49	505541,29	2330742,17
50	505563,55	2330740,25
51	505585,89	2330740,83
52	505608,03	2330743,90
53	505629,69	2330749,41
54	505650,59	2330757,31
55	505670,49	2330767,49
56	505689,12	2330779,83
57	505706,26	2330794,17
58	505721,70	2330810,33
59	505735,23	2330828,11
60	505746,70	2330847,29
1	505756,60	2330867,34

12. Текстовое описание местоположения границ защитной зоны
объекта культурного наследия регионального значения
"Покровская церковь" (с. Покров-Майдан)

Граница защитной зоны установлена на расстоянии 200 м от линий внешних стен памятника.

Графическое описание местоположения границ защитной зоны
объекта культурного наследия регионального значения
"Покровская церковь" (с. Покров-Майдан)



УСЛОВНЫЕ ОБОЗНАЧЕНИЯ:



- объект культурного наследия регионального значения "Покровская церковь"



- граница защитной зоны



- характерная точка границы защитной зоны

Перечень координат характерных точек границы защитной зоны объекта культурного наследия регионального значения "Покровская церковь" (с. Покров-Майдан)

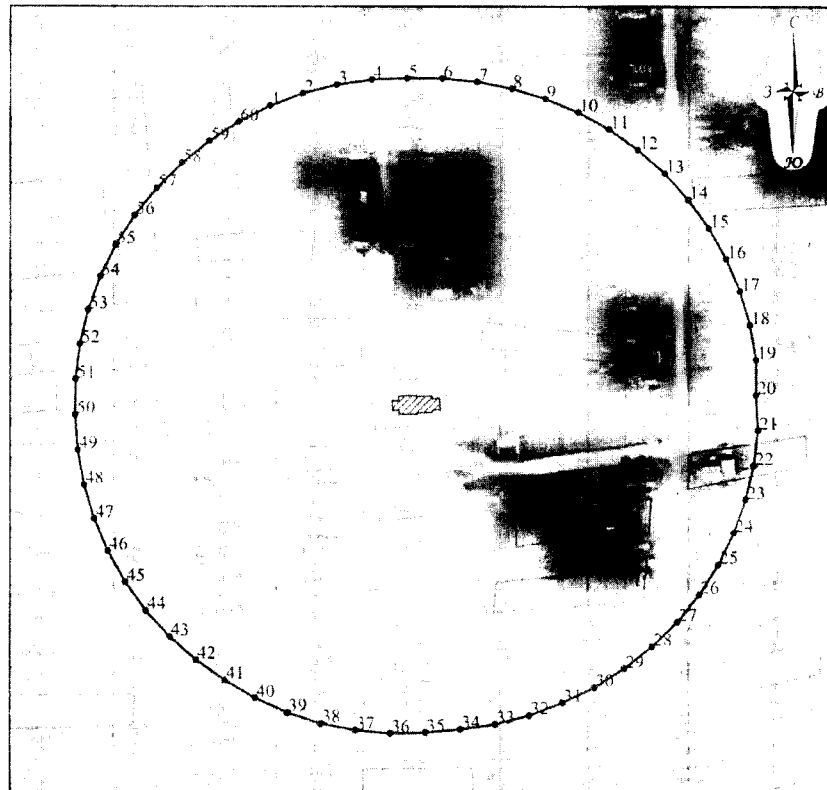
Обозначение характерной (поворотной) точки	Координаты характерных точек в МСК-52	
	X	Y
1	490852,32	2328051,48
2	490860,87	2328072,93
3	490866,88	2328095,22
4	490870,29	2328118,05
5	490871,04	2328141,13
6	490869,48	2328164,17
7	490865,89	2328186,99
8	490860,29	2328209,38
9	490853,23	2328231,38
10	490844,15	2328252,60
11	490832,68	2328272,64
12	490818,98	2328291,22
13	490803,23	2328308,10

14	490785,63	2328323,05
15	490766,44	2328335,88
16	490745,89	2328346,40
17	490724,47	2328355,03
18	490702,24	2328361,25
19	490679,44	2328364,93
20	490656,38	2328366,01
21	490633,34	2328364,49
22	490610,62	2328360,39
23	490588,51	2328353,76
24	490567,28	2328344,67
25	490547,22	2328333,26
26	490528,56	2328319,65
27	490511,56	2328304,04
28	490496,42	2328286,60
29	490483,34	2328267,58
30	490472,02	2328247,45
31	490463,05	2328226,18
32	490456,58	2328204,02
33	490452,72	2328181,25
34	490451,50	2328158,20
35	490452,94	2328135,16
36	490457,04	2328112,44
37	490463,49	2328090,26
38	490471,19	2328068,49
39	490480,86	2328047,52
40	490492,38	2328027,52
41	490505,70	2328008,66
42	490521,10	2327991,47
43	490538,39	2327976,16
44	490557,32	2327962,95
45	490577,65	2327952,01
46	490599,11	2327943,48
47	490621,40	2327937,49
48	490644,24	2327934,10
49	490667,32	2327933,37
50	490690,32	2327935,30
51	490712,95	2327939,87
52	490735,05	2327946,60
53	490756,46	2327955,23
54	490776,74	2327966,27
55	490795,60	2327979,58
56	490812,81	2327994,97
57	490828,13	2328012,24
58	490841,36	2328031,16
1	490852,32	2328051,48




13. Текстовое описание местоположения границ защитной зоны
объекта культурного наследия регионального значения
"Благовещенская церковь" (с. Разнежье)

Граница защитной зоны установлена на расстоянии 200 м от линий внешних стен памятника.

Графическое описание местоположения границ защитной зоны
объекта культурного наследия регионального значения
"Благовещенская церковь" (с. Разнежье)



УСЛОВНЫЕ ОБОЗНАЧЕНИЯ:

- | | |
|---|---|
|  | - объект культурного наследия регионального значения "Благовещенская церковь" |
|  | - граница защитной зоны |
|  | - характерная точка границы защитной зоны |

Перечень координат характерных точек границы защитной зоны
объекта культурного наследия регионального значения
"Благовещенская церковь" (с. Разнежье)

Обозначение характерной (поворотной) точки	Координаты характерных точек в МСК-52	
	X	Y
1	514677,92	2320303,65
2	514685,80	2320324,39
3	514691,33	2320345,88

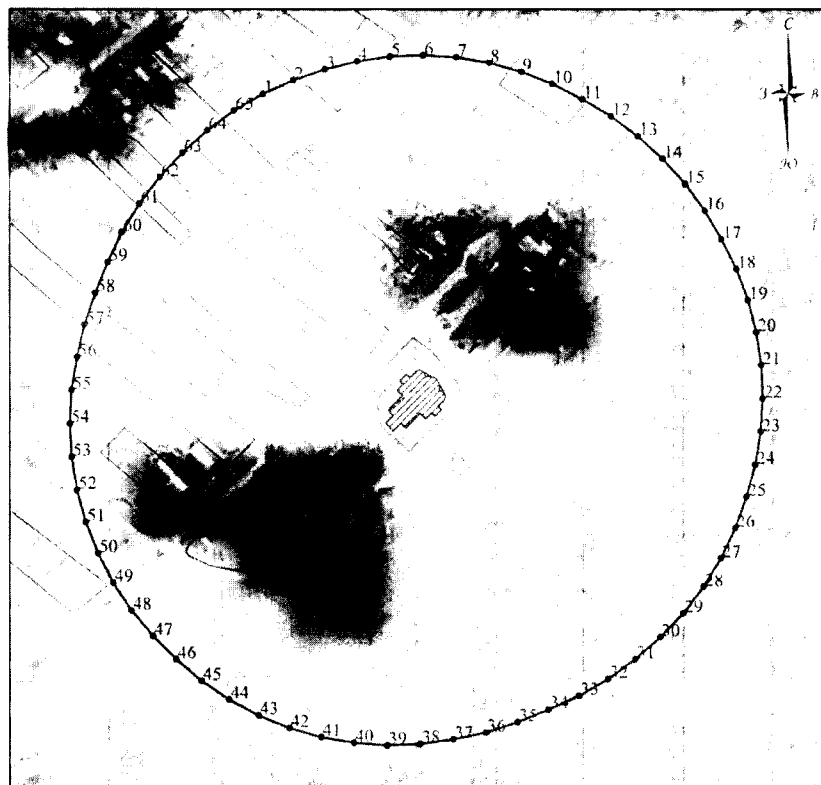
4	514694,45	2320367,86
5	514695,39	2320390,04
6	514695,08	2320412,23
7	514693,18	2320434,34
8	514688,83	2320456,11
9	514682,31	2320477,32
10	514673,79	2320497,82
11	514663,05	2320517,24
12	514650,22	2320535,35
13	514635,47	2320551,93
14	514618,97	2320566,78
15	514600,93	2320579,70
16	514581,57	2320590,55
17	514561,13	2320599,18
18	514539,85	2320605,49
19	514518,01	2320609,41
20	514495,86	2320609,41
21	514473,67	2320610,68
22	514451,64	2320608,02
23	514430,03	2320602,94
24	514409,13	2320595,49
25	514389,17	2320585,77
26	514370,42	2320573,91
27	514353,10	2320560,04
28	514337,42	2320544,33
29	514323,57	2320526,98
30	514311,74	2320508,21
31	514302,05	2320488,24
32	514294,33	2320467,43
33	514288,75	2320445,95
34	514285,57	2320423,98
35	514283,65	2320401,86
36	514283,14	2320379,68
37	514285,09	2320357,57
38	514289,49	2320335,82
39	514296,26	2320314,68
40	514305,34	2320294,43
41	514316,54	2320275,27
42	514329,31	2320257,12
43	514344,01	2320240,50
44	514360,47	2320225,60
45	514378,47	2320212,63
46	514397,80	2320201,72
47	514418,22	2320193,03
48	514439,48	2320186,65
49	514461,31	2320182,67

50	514483,45	2320181,11
51	514505,64	2320181,38
52	514527,67	2320184,08
53	514549,26	2320189,21
54	514570,16	2320196,69
55	514590,09	2320206,45
56	514608,82	2320218,35
57	514626,12	2320232,25
58	514641,77	2320247,99
59	514655,58	2320265,36
60	514667,79	2320283,90
1	514677,92	2320303,65

14. Текстовое описание местоположения границ защитной зоны
объекта культурного наследия регионального значения
"Церковь Михаила Архангела" (с. Семьяны)

Граница защитной зоны установлена на расстоянии 200 м от линий внешних стен памятника.

Графическое описание местоположения границ защитной зоны
объекта культурного наследия регионального значения
"Церковь Михаила Архангела" (с. Семьяны)



УСЛОВНЫЕ ОБОЗНАЧЕНИЯ:



- объект культурного наследия регионального значения "Церковь Михаила Архангела"



- граница защитной зоны



- характерная точка границы защитной зоны

Перечень координат характерных точек границы защитной зоны
объекта культурного наследия регионального значения
"Церковь Михаила Архангела" (с. Семьяны)

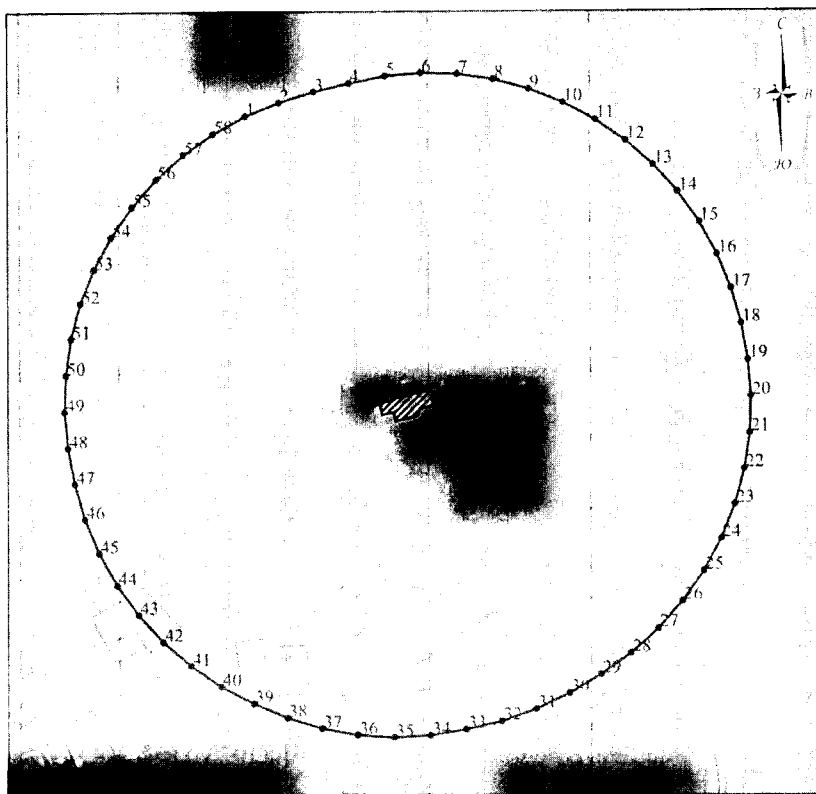
Обозначение характерной (поворотной) точки	Координаты характерных точек в МСК-52	
	X	Y
1	497226,97	2339093,01
2	497235,60	2339112,29
3	497242,37	2339132,30
4	497247,55	2339152,78
5	497250,58	2339173,69
6	497251,43	2339194,79
7	497250,09	2339215,87
8	497246,57	2339236,70
9	497240,91	2339257,05
10	497233,18	2339276,71
11	497223,51	2339295,49
12	497212,63	2339313,60
13	497199,99	2339330,52
14	497185,68	2339346,06
15	497169,87	2339360,07
16	497152,71	2339372,38
17	497134,45	2339383,00
18	497115,51	2339392,36
19	497095,71	2339399,71
20	497075,25	2339404,97
21	497054,36	2339408,08
22	497033,26	2339409,02
23	497012,17	2339407,76
24	496991,33	2339404,32
25	496970,95	2339398,75
26	496951,03	2339391,72
27	496931,93	2339382,71
28	496913,88	2339371,73
29	496897,10	2339358,91
30	496881,71	2339344,44
31	496867,51	2339328,80
32	496855,05	2339311,75
33	496844,45	2339293,47

34	496835,82	2339274,20
35	496827,95	2339254,58
36	496821,36	2339234,58
37	496817,01	2339213,90
38	496814,10	2339192,98
39	496813,40	2339171,87
40	496814,94	2339150,80
41	496818,69	2339130,02
42	496824,62	2339109,74
43	496832,64	2339090,20
44	496842,69	2339071,62
45	496854,63	2339054,20
46	496868,35	2339038,14
47	496883,39	2339023,30
48	496899,71	2339009,89
49	496917,36	2338998,29
50	496936,13	2338988,60
51	496955,82	2338980,96
52	496976,21	2338975,43
53	496997,06	2338972,08
54	497018,15	2338970,95
55	497039,25	2338972,05
56	497060,11	2338975,37
57	497080,68	2338980,18
58	497100,67	2338987,00
59	497120,28	2338994,87
60	497139,39	2339003,87
61	497157,45	2339014,82
62	497174,25	2339027,63
63	497189,65	2339042,09
64	497203,86	2339057,71
65	497216,35	2339074,75
1	497226,97	2339093,01

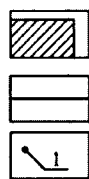
15. Текстовое описание местоположения границ защитной зоны
объекта культурного наследия регионального значения
"Казанская церковь" (с. Хмелевка)

Граница защитной зоны установлена на расстоянии 200 м от линий внешних стен памятника.

Графическое описание местоположения границ защитной зоны
объекта культурного наследия регионального значения
"Казанская церковь" (с. Хмелевка)



УСЛОВНЫЕ ОБОЗНАЧЕНИЯ:



- объект культурного наследия регионального значения "Казанская церковь"

- граница защитной зоны

- характерная точка границы защитной зоны

Перечень координат характерных точек границы защитной зоны
объекта культурного наследия регионального значения
"Казанская церковь" (с. Хмелевка)


Обозначение характерной (поворотной) точки	Координаты характерных точек в МСК-52	
	X	Y
1	510716,42	2342439,80
2	510725,04	2342461,32
3	510731,85	2342483,49
4	510737,14	2342506,07
5	510741,56	2342528,84
6	510743,48	2342551,94
7	510742,74	2342575,11
8	510739,34	2342598,04
9	510733,34	2342620,43
10	510724,80	2342641,99
11	510713,85	2342662,42
12	510700,63	2342681,47
13	510685,31	2342698,87

14	510668,10	2342714,39
15	510649,22	2342727,85
16	510628,92	2342739,04
17	510607,47	2342747,84
18	510585,15	2342754,11
19	510562,35	2342758,34
20	510539,24	2342760,18
21	510516,07	2342759,36
22	510493,15	2342755,88
23	510470,78	2342749,79
24	510449,26	2342741,18
25	510428,87	2342730,15
26	510409,87	2342716,86
27	510392,53	2342701,47
28	510377,07	2342684,20
29	510363,70	2342665,26
30	510351,90	2342645,29
31	510341,84	2342624,41
32	510334,13	2342602,54
33	510328,86	2342579,96
34	510325,05	2342557,09
35	510323,85	2342533,94
36	510325,33	2342510,80
37	510329,48	2342488,00
38	510336,24	2342465,82
39	510345,29	2342444,47
40	510355,99	2342423,91
41	510369,00	2342404,72
42	510384,15	2342387,17
43	510401,22	2342371,49
44	510419,99	2342357,89
45	510440,22	2342346,55
46	510461,61	2342337,63
47	510483,90	2342331,24
48	510506,68	2342326,90
49	510529,78	2342324,91
50	510552,95	2342325,60
51	510575,88	2342328,97
52	510598,28	2342334,97
53	510619,82	2342343,53
54	510640,24	2342354,51
55	510659,24	2342367,79
56	510676,58	2342383,18
57	510692,03	2342400,46
58	510705,36	2342419,43
1	510716,42	2342439,80




16. Текстовое описание местоположения границ защитной зоны
 объекта культурного наследия федерального значения
 "Дом Петрова (дер.)" (д. Надеждино, д. 24)

Граница защитной зоны установлена на расстоянии 200 м от линий внешних стен памятника.

Графическое описание местоположения границ защитной зоны
 объекта культурного наследия федерального значения
 "Дом Петрова (дер.)" (д. Надеждино, д. 24)



УСЛОВНЫЕ ОБОЗНАЧЕНИЯ:

- | | |
|---|--|
|  | - объект культурного наследия федерального значения "Дом Петрова (дер.)" |
|  | - граница защитной зоны |
|  | - характерная точка границы защитной зоны |

Перечень координат характерных точек границы защитной зоны
 объекта культурного наследия федерального значения
 "Дом Петрова (дер.)" (д. Надеждино, д. 24)

Обозначение характерной (поворотной) точки	Координаты характерных точек в МСК-52	
	X	Y
1	503142,97	2319415,49
2	503149,92	2319437,91
3	503154,21	2319460,99


4	503155,75	2319484,41
5	503154,55	2319507,86
6	503150,60	2319531,00
7	503143,97	2319553,52
8	503135,10	2319575,26
9	503124,14	2319596,02
10	503110,81	2319615,34
11	503095,31	2319632,97
12	503077,86	2319648,67
13	503058,68	2319662,21
14	503038,05	2319673,41
15	503016,25	2319682,12
16	502993,58	2319688,21
17	502970,35	2319691,60
18	502946,89	2319691,60
19	502923,51	2319690,15
20	502900,53	2319685,32
21	502878,29	2319677,83
22	502856,92	2319668,09
23	502836,39	2319656,70
24	502817,34	2319642,98
25	502800,03	2319627,13
26	502784,69	2319609,36
27	502771,54	2319589,91
28	502760,77	2319569,05
29	502752,50	2319547,08
30	502746,88	2319524,29
31	502743,96	2319501,00
32	502743,78	2319477,52
33	502746,37	2319454,19
34	502751,66	2319431,32
35	502759,58	2319409,22
36	502769,35	2319387,87
37	502781,52	2319367,80
38	502795,95	2319349,29
39	502812,46	2319332,60
40	502830,81	2319317,95
41	502850,75	2319305,56
42	502872,00	2319295,59
43	502894,27	2319288,18
44	502917,26	2319283,43
45	502940,65	2319281,41
46	502964,11	2319282,14
47	502987,33	2319285,61
48	503009,98	2319291,78
49	503031,75	2319300,56

50	503052,79	2319310,98
51	503072,61	2319323,56
52	503090,83	2319338,37
53	503107,18	2319355,21
54	503121,45	2319373,85
55	503133,43	2319394,04
1	503142,97	2319415,49

17. Текстовое описание местоположения границ защитной зоны
объекта культурного наследия федерального значения
"Петропавловская церковь (дер.)" (с. Шокино)

Граница защитной зоны установлена на расстоянии 200 м от линий внешних стен памятника.

Графическое описание местоположения границ защитной зоны
объекта культурного наследия федерального значения
"Петропавловская церковь (дер.)" (с. Шокино)



УСЛОВНЫЕ ОБОЗНАЧЕНИЯ:



- объект культурного наследия федерального значения "Петропавловская церковь (дер.)"

- граница защитной зоны

- характерная точка границы защитной зоны

Перечень координат характерных точек границы защитной зоны
 объекта культурного наследия федерального значения
 "Петропавловская церковь (дер.)" (с. Шокино)

Обозначение характерной (поворотной) точки	Координаты характерных точек в МСК-52	
	X	Y
1	486288,10	2344317,94
2	486298,75	2344338,95
3	486307,41	2344360,84
4	486313,44	2344383,59
5	486316,76	2344406,90
6	486317,32	2344430,43
7	486315,10	2344453,87
8	486310,15	2344476,88
9	486302,53	2344499,15
10	486292,35	2344520,38
11	486279,74	2344540,26
12	486264,88	2344558,52
13	486247,98	2344574,90
14	486229,27	2344589,19
15	486209,01	2344601,18
16	486187,88	2344611,57
17	486165,76	2344619,63
18	486142,85	2344625,04
19	486119,46	2344627,72
20	486095,92	2344627,64
21	486072,55	2344624,79
22	486049,68	2344619,21
23	486027,63	2344610,98
24	486006,69	2344600,22
25	485987,16	2344587,08
26	485969,31	2344571,73
27	485953,39	2344554,39
28	485939,62	2344535,29
29	485928,12	2344514,75
30	485917,47	2344493,74
31	485908,81	2344471,85
32	485902,78	2344449,10
33	485899,46	2344425,79
34	485898,90	2344402,26
35	485901,11	2344378,82
36	485906,07	2344355,81
37	485913,69	2344333,53
38	485923,87	2344312,31
39	485936,48	2344292,43
40	485951,34	2344274,17

41	485968,24	2344257,78
42	485986,95	2344243,49
43	486007,21	2344231,50
44	486028,34	2344221,12
45	486050,46	2344213,06
46	486073,37	2344207,65
47	486096,76	2344204,97
48	486120,30	2344205,05
49	486143,67	2344207,90
50	486166,54	2344213,48
51	486188,59	2344221,71
52	486209,53	2344232,47
53	486229,06	2344245,61
54	486246,91	2344260,96
55	486262,83	2344278,30
56	486276,60	2344297,39
1	486288,10	2344317,94

ПРИЛОЖЕНИЕ 2
к приказу управления государственной
охраны объектов культурного наследия
Нижегородской области
от 20.07.2020 № 204

Режим использования земель
в границах защитных зон объектов культурного наследия

Настоящим Режимом запрещается строительство объектов капитального строительства и реконструкция объектов капитального строительства, связанная с изменением их параметров (высоты, количества этажей, площади), за исключением строительства и реконструкции линейных объектов.
