



Управление  
государственной охраны объектов культурного наследия  
Нижегородской области

Включен в Реестр  
нормативных актов органов  
исполнительной власти  
Нижегородской области

11 АВГ 2020

№ в реестре

15389-518-216

П Р И К А З

27.07.2020

№ 216

г. Нижний Новгород

**Об утверждении описания местоположения  
границ защитных зон объектов культурного  
наследия, расположенных на территории  
Пильнинского района  
Нижегородской области, режима  
использования земель в границах защитных  
зон объектов культурного наследия**

В целях обеспечения сохранности объектов культурного наследия регионального значения, расположенных на территории Пильнинского района Нижегородской области, руководствуясь статьями 20<sup>2</sup>, 34<sup>1</sup> Федерального закона от 25 июня 2002 г. № 73-ФЗ "Об объектах культурного наследия (памятниках истории и культуры) народов Российской Федерации", п р и к а з ы в а ю:

1. Утвердить текстовое и графическое описания местоположения границ защитных зон объектов культурного наследия с перечнем координат характерных точек этих границ, режим использования земель в границах защитных зон объектов культурного наследия регионального значения, расположенных на территории Пильнинского района Нижегородской области:

- 1) "Успенская церковь" (с. Бортсурманы);
- 2) "Троицкая церковь" (с. Деяново);
- 3) "Церковь Иоанна Богослова" (с. Каменка);
- 4) "Комплекс уездной полицейской управы " (с. Курмыш);
- 5) "Жилой дом" (с. Курмыш, на пересечении ул. Мартьянова и Ленина, 2/4);
- 6) "Городская усадьба" (с. Курмыш, на пересечении ул. Мартьянова и Советской, 10/8);
- 7) "Высшее начальное училище" (с. Курмыш, на пересечении ул. Советской и Красноармейской, 14/20);

- 8) "Корпус земской больницы" (с. Курмыш, на пересечении ул. Советской и Володарского, 16 (П-образный корпус));
  - 9) "Торговая лавка" (с. Курмыш, ул. Мартьянова, 19);
  - 10) "Городская усадьба" (с. Курмыш, ул. Мартьянова, 33, 35);
  - 11) "Комплекс Покровской церкви" (с. Курмыш, пл. Советская);
  - 12) "Дом, в котором с 1918 г. находился уездный Совет крестьянских депутатов" (с. Курмыш, ул. Советская, 3);
  - 13) "Пожарная каланча" (с. Курмыш);
  - 14) "Рождественская церковь" (с. Курмыш);
  - 15) "Усадьба Шипилова" (с. Курмыш, территория детского оздоровительного лагеря «Курмышский» областного комитета профсоюза работников народного образования и науки);
  - 16) "Корпус торговых лавок" (с. Курмыш, ул. Торговая, 4);
  - 17) "Казанская церковь" (с. Курмыш, на пересечении ул. Трудовой и Революционной);
  - 18) "Братская могила председателя уездного исполкома Совета крестьянских депутатов Мартьянова Николая Андреевича и красноармейцев, убитых во время кулацкого мятежа в сентябре 1918 г." (с. Курмыш, у Дома культуры);
  - 19) "Воскресенская церковь" (с. Мальцево);
  - 20) "Троицкая церковь" (с. Ожгибовка)
- согласно приложениям 1, 2 к настоящему приказу.

2. Поручить и.о.начальника отдела государственной охраны и учета объектов культурного наследия А.В.Гонозова организовать работу по направлению в установленном порядке копии настоящего приказа в федеральный орган исполнительной власти, уполномоченный Правительством Российской Федерации на осуществление государственного кадастрового учета, государственной регистрации прав, ведение Единого государственного реестра недвижимости и предоставление сведений, содержащихся в Едином государственном реестре недвижимости, а также в администрацию Пильнинского района для размещения в информационной системе обеспечения градостроительной деятельности.

3. Приказ вступает в силу со дня регистрации в Реестре нормативных актов органов исполнительной власти Нижегородской области.

4. Контроль за исполнением настоящего приказа оставляю за собой.

Руководитель



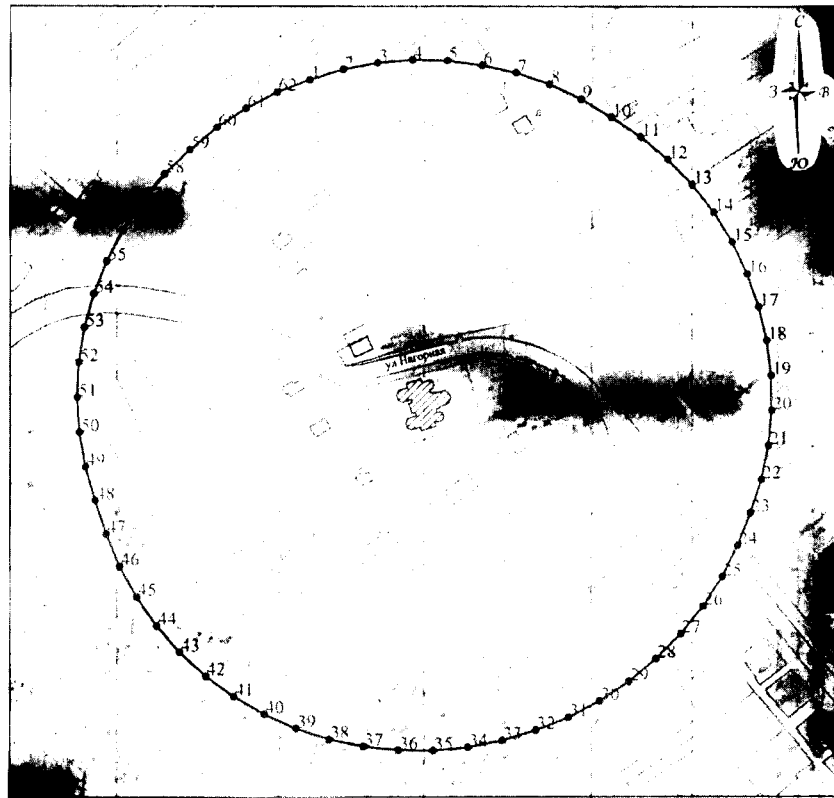
Г.В.Меламед

**ПРИЛОЖЕНИЕ 1**  
к приказу управления государственной  
охраны объектов культурного наследия  
Нижегородской области  
от 27.07.2020 № 216




1. Текстовое описание местоположения границ защитной зоны  
объекта культурного наследия регионального значения  
"Успенская церковь" (с. Бортсурманы)

Граница защитной зоны установлена на расстоянии 200 м от линий внешних стен памятника.

Графическое описание местоположения границ защитной зоны  
объекта культурного наследия регионального значения  
"Успенская церковь" (с. Бортсурманы)



**УСЛОВНЫЕ ОБОЗНАЧЕНИЯ:**

- |   |  |
|---|--|
|  | - объект культурного наследия регионального значения "Успенская церковь" |
|  | - граница защитной зоны  |
|  | - характерная точка границы защитной зоны                                |

Перечень координат характерных точек границы защитной зоны  
объекта культурного наследия регионального значения  
"Успенская церковь" (с. Бортсурманы)

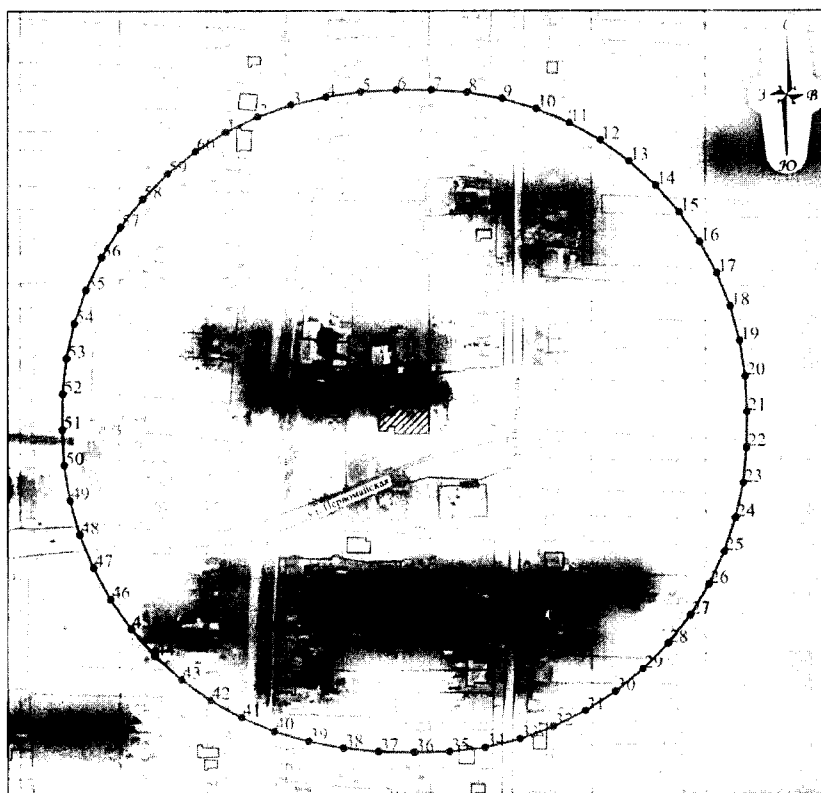
Обозначение характерной (поворотной) точки	Координаты характерных точек в МСК-52	
	X	Y
1	463851,78	2332995,26
2	463858,16	2333016,23
3	463862,37	2333037,75
4	463864,21	2333059,59
5	463863,64	2333081,50
6	463860,85	2333103,25
7	463856,11	2333124,65
8	463849,06	2333145,40
9	463839,77	2333165,26
10	463828,46	2333184,04
11	463816,23	2333202,24
12	463802,22	2333219,09
13	463786,44	2333234,31
14	463769,10	2333247,71
15	463750,39	2333259,14
16	463730,55	2333268,45
17	463709,84	2333275,64
18	463688,53	2333280,78
19	463666,79	2333283,56
20	463644,87	2333283,95
21	463623,04	2333281,93
22	463601,57	2333277,54
23	463580,70	2333270,82
24	463560,29	2333262,82
25	463540,63	2333253,12
26	463522,15	2333241,33
27	463505,07	2333227,60
28	463489,45	2333212,20
29	463475,31	2333195,46
30	463463,09	2333177,26
31	463452,93	2333157,84
32	463444,95	2333137,42
33	463438,47	2333116,47
34	463434,09	2333095,00
35	463432,08	2333073,17
36	463432,47	2333051,25
37	463434,75	2333029,45
38	463439,23	2333007,99
39	463446,04	2332987,15
40	463455,07	2332967,18
41	463465,96	2332948,16
42	463478,86	2332930,44
43	463493,63	2332914,24

44	463510,08	2332899,75
45	463528,02	2332887,15
46	463547,22	2332876,59
47	463567,47	2332868,20
48	463588,30	2332861,33
49	463609,37	2332855,27
50	463630,96	2332851,50
51	463652,84	2332850,12
52	463674,73	2332851,14
53	463696,38	2332854,55
54	463717,53	2332860,31
55	463737,93	2332868,35
56	463757,41	2332878,40
57	463775,75	2332890,41
58	463792,66	2332904,35
59	463807,95	2332920,06
60	463821,88	2332936,98
61	463833,96	2332955,27
62	463843,97	2332974,78
1	463851,78	2332995,26

2. Текстовое описание местоположения границ защитной зоны  
 объекта культурного наследия регионального значения  
 "Троицкая церковь" (с. Деяново)

Граница защитной зоны установлена на расстоянии 200 м от линий внешних стен памятника.

Графическое описание местоположения границ защитной зоны  
 объекта культурного наследия регионального значения  
 "Троицкая церковь" (с. Деяново)



#### УСЛОВНЫЕ ОБОЗНАЧЕНИЯ:



- объект культурного наследия регионального значения "Троицкая церковь"



- граница защитной зоны



- характерная точка границы защитной зоны

#### Перечень координат характерных точек границы защитной зоны объекта культурного наследия регионального значения "Троицкая церковь" (с. Деяново)

Обозначение характерной (поворотной) точки	Координаты характерных точек в МСК-52	
	X	Y
1	472220,64	2336904,94
2	472230,42	2336925,20
3	472237,86	2336946,42
4	472242,87	2336968,35
5	472246,27	2336990,59
6	472247,40	2337013,06
7	472247,39	2337035,57
8	472245,93	2337058,01
9	472241,95	2337080,15
10	472235,51	2337101,70
11	472226,69	2337122,40

12	472215,61	2337141,97
13	472202,39	2337160,17
14	472187,22	2337176,78
15	472170,28	2337191,57
16	472151,78	2337204,37
17	472131,96	2337215,01
18	472111,08	2337223,36
19	472089,39	2337229,31
20	472067,16	2337232,79
21	472044,69	2337233,77
22	472022,19	2337233,58
23	471999,81	2337231,34
24	471977,82	2337226,60
25	471956,50	2337219,42
26	471936,12	2337209,89
27	471916,95	2337198,13
28	471899,21	2337184,30
29	471883,14	2337168,56
30	471868,94	2337151,11
31	471856,79	2337132,19
32	471846,84	2337112,01
33	471839,22	2337090,85
34	471834,02	2337068,96
35	471831,31	2337046,63
36	471830,90	2337024,14
37	471831,16	2337001,64
38	471833,57	2336979,27
39	471837,67	2336957,15
40	471843,92	2336935,54
41	471852,56	2336914,77
42	471863,48	2336895,11
43	471876,54	2336876,79
44	471891,57	2336860,06
45	471908,39	2336845,12
46	471926,77	2336832,16
47	471946,50	2336821,35
48	471967,31	2336812,83
49	471988,95	2336806,69
50	472011,15	2336803,02
51	472033,61	2336801,87
52	472056,11	2336802,14
53	472078,47	2336804,57
54	472100,42	2336809,50
55	472121,68	2336816,86
56	472141,97	2336826,56
57	472161,05	2336838,48



58	472178,66	2336852,47
59	472194,60	2336868,34
60	472208,65	2336885,91
1	472220,64	2336904,94

3. Текстовое описание местоположения границ защитной зоны  
объекта культурного наследия регионального значения  
"Церковь Иоанна Богослова" (с. Каменка)

Граница защитной зоны установлена на расстоянии 200 м от линий внешних стен памятника.

Графическое описание местоположения границ защитной зоны  
объекта культурного наследия регионального значения  
"Церковь Иоанна Богослова" (с. Каменка)



УСЛОВНЫЕ ОБОЗНАЧЕНИЯ:



- объект культурного наследия регионального значения "Церковь Иоанна Богослова"



- граница защитной зоны



- характерная точка границы защитной зоны

Перечень координат характерных точек границы защитной зоны  
объекта культурного наследия регионального значения  
"Церковь Иоанна Богослова" (с. Каменка)

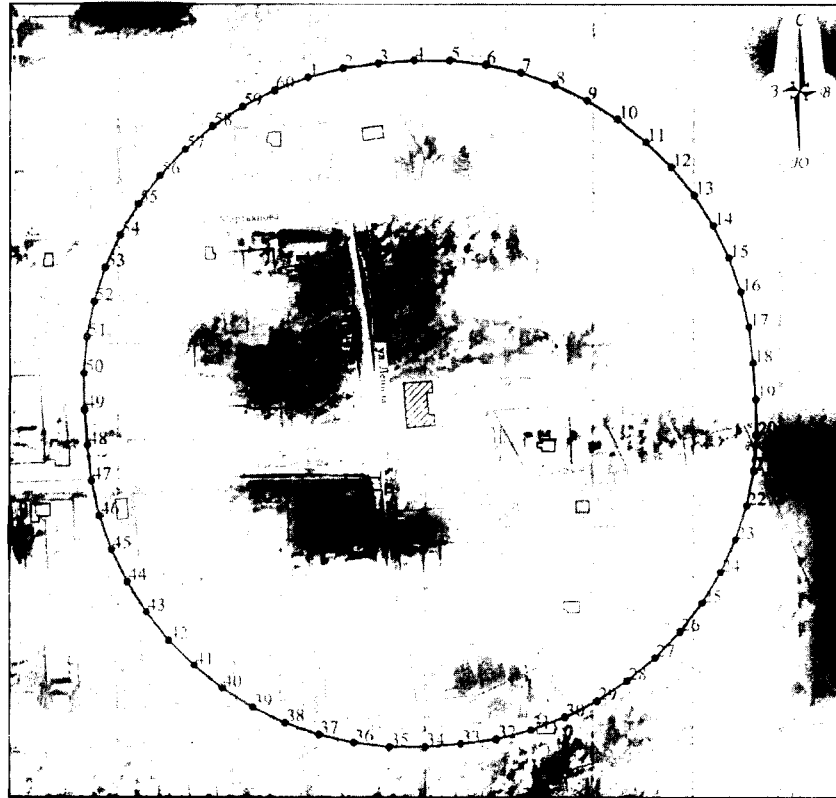
Обозначение характерной (поворотной) точки	Координаты характерных точек в МСК-52	
	X	Y
1	439692,37	2346211,65
2	439702,83	2346230,18
3	439711,96	2346249,40
4	439719,05	2346269,46
5	439724,67	2346289,99
6	439730,10	2346310,57
7	439733,76	2346331,53
8	439735,18	2346352,76
9	439734,34	2346374,02
10	439731,24	2346395,07
11	439725,93	2346415,67
12	439718,45	2346435,59
13	439708,90	2346454,60
14	439697,50	2346472,57
15	439684,56	2346489,46
16	439669,89	2346504,87
17	439653,67	2346518,64
18	439636,08	2346530,61
19	439617,31	2346540,64
20	439597,59	2346548,62
21	439577,16	2346554,57
22	439556,32	2346558,87
23	439535,15	2346560,94
24	439513,87	2346560,74
25	439492,74	2346558,29
26	439471,99	2346553,60
27	439451,85	2346546,74
28	439432,53	2346537,82
29	439414,04	2346527,29
30	439396,77	2346514,87
31	439380,91	2346500,68
32	439366,66	2346484,88
33	439354,16	2346467,66
34	439343,57	2346449,31
35	439334,99	2346429,74
36	439328,53	2346409,47
37	439323,17	2346388,87
38	439318,15	2346368,19
39	439315,13	2346347,13
40	439314,04	2346325,87
41	439314,69	2346304,61
42	439317,58	2346283,53
43	439322,70	2346262,88

44	439329,99	2346242,89
45	439339,36	2346223,78
46	439350,53	2346205,67
47	439363,34	2346188,68
48	439377,88	2346173,15
49	439393,99	2346159,26
50	439411,49	2346147,15
51	439430,17	2346136,97
52	439449,83	2346128,84
53	439470,23	2346122,76
54	439491,10	2346118,62
55	439512,29	2346116,73
56	439533,56	2346117,10
57	439554,67	2346119,72
58	439575,39	2346124,57
59	439595,47	2346131,60
60	439614,69	2346140,72
61	439633,06	2346151,46
62	439650,22	2346164,05
63	439665,93	2346178,39
64	439680,04	2346194,32
1	439692,37	2346211,65

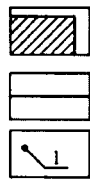
**4. Текстовое описание местоположения границ защитной зоны  
объекта культурного наследия регионального значения  
"Комплекс уездной полицейской управы" (с. Курмыш)**

Граница защитной зоны установлена на расстоянии 200 м от линий внешних стен памятника.

**Графическое описание местоположения границ защитной зоны  
объекта культурного наследия регионального значения  
"Комплекс уездной полицейской управы" (с. Курмыш)**



УСЛОВНЫЕ ОБОЗНАЧЕНИЯ:



- объект культурного наследия регионального значения "Комплекс уездной полицейской управы"
- граница защитной зоны
- характерная точка границы защитной зоны

Перечень координат характерных точек границы защитной зоны  
объекта культурного наследия регионального значения  
"Комплекс уездной полицейской управы" (с. Курмыш)

Обозначение характерной (поворотной) точки	Координаты характерных точек в МСК-52	
	X	Y
1	476130,20	2346837,52
2	476135,73	2346859,27
3	476138,80	2346881,51
4	476140,56	2346903,89
5	476140,59	2346926,34
6	476138,11	2346948,65
7	476133,14	2346970,53
8	476125,75	2346991,73
9	476116,03	2347011,96
10	476104,11	2347030,97
11	476090,13	2347048,53
12	476074,27	2347064,42

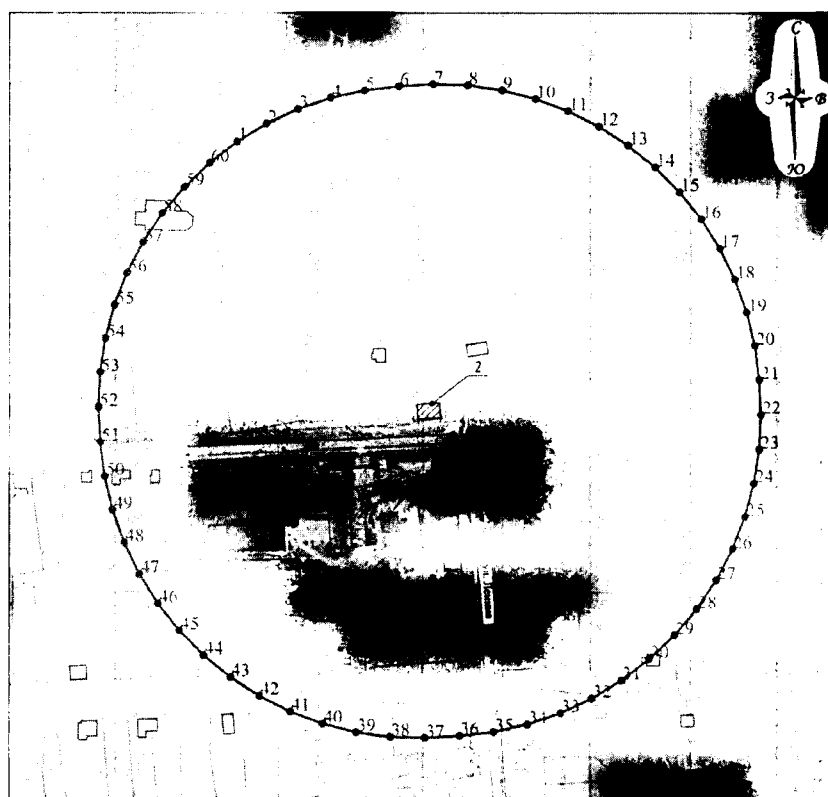
13	476056,73	2347078,42
14	476037,73	2347090,38
15	476017,52	2347100,12
16	475996,33	2347107,55
17	475974,45	2347112,55
18	475952,16	2347115,13
19	475929,77	2347116,94
20	475907,34	2347117,52
21	475884,98	2347115,59
22	475862,97	2347111,16
23	475841,60	2347104,29
24	475821,14	2347095,07
25	475801,84	2347083,62
26	475783,94	2347070,07
27	475767,67	2347054,61
28	475753,24	2347037,42
29	475740,83	2347018,72
30	475730,58	2346998,75
31	475722,64	2346977,76
32	475717,11	2346956,01
33	475714,04	2346933,77
34	475712,28	2346911,39
35	475712,25	2346888,94
36	475714,74	2346866,63
37	475719,70	2346844,75
38	475727,09	2346823,55
39	475736,81	2346803,32
40	475748,74	2346784,31
41	475762,71	2346766,75
42	475778,57	2346750,86
43	475796,11	2346736,86
44	475815,11	2346724,91
45	475835,33	2346715,16
46	475856,51	2346707,73
47	475878,39	2346702,73
48	475900,69	2346700,15
49	475923,07	2346698,34
50	475945,50	2346697,76
51	475967,87	2346699,69
52	475989,87	2346704,12
53	476011,24	2346710,99
54	476031,70	2346720,21
55	476051,00	2346731,66
56	476068,90	2346745,21
57	476085,17	2346760,67
58	476099,60	2346777,86

59	476112,02	2346796,56
60	476122,26	2346816,53
1	476130,20	2346837,52




5. Текстовое описание местоположения границ защитной зоны  
объекта культурного наследия регионального значения  
"Жилой дом" (с. Курмыш, на пересечении ул. Мартьянова и Ленина, 2/4)

Граница защитной зоны установлена на расстоянии 200 м от линий внешних стен памятника.

Графическое описание местоположения границ защитной зоны  
объекта культурного наследия регионального значения  
"Жилой дом" (с. Курмыш, на пересечении ул. Мартьянова и Ленина, 2/4)



УСЛОВНЫЕ ОБОЗНАЧЕНИЯ:

- |   |  |
|---|--|
|  | - объект культурного наследия регионального значения "Жилой дом" |
|  | - граница защитной зоны  |
|  | - характерная точка границы защитной зоны                        |

Перечень координат характерных точек границы защитной зоны  
объекта культурного наследия регионального значения  
"Жилой дом" (с. Курмыш, на пересечении ул. Мартьянова и Ленина, 2/4)

Обозначение характерной (поворотной) точки	Координаты характерных точек в МСК-52	
	X	Y
1	476225,94	2346727,06
2	476237,25	2346745,62
3	476246,47	2346765,28
4	476253,51	2346785,84
5	476258,27	2346807,03
6	476260,73	2346828,62
7	476262,04	2346850,31
8	476261,34	2346872,02
9	476258,28	2346893,53
10	476252,92	2346914,58
11	476245,30	2346934,93
12	476235,52	2346954,33
13	476223,69	2346972,55
14	476209,96	2346989,38
15	476194,48	2347004,62
16	476177,44	2347018,10
17	476159,04	2347029,65
18	476139,49	2347039,13
19	476119,04	2347046,44
20	476097,91	2347051,48
21	476076,35	2347054,21
22	476054,65	2347055,37
23	476032,95	2347054,38
24	476011,48	2347051,04
25	475990,51	2347045,40
26	475970,26	2347037,51
27	475951,00	2347027,48
28	475932,93	2347015,41
29	475916,28	2347001,45
30	475901,24	2346985,78
31	475888,00	2346968,56
32	475876,69	2346950,01
33	475867,47	2346930,34
34	475860,43	2346909,79
35	475855,67	2346888,59
36	475853,21	2346867,01
37	475851,90	2346845,31
38	475852,60	2346823,60
39	475855,66	2346802,09
40	475861,02	2346781,04
41	475868,64	2346760,70
42	475878,42	2346741,30
43	475890,25	2346723,07

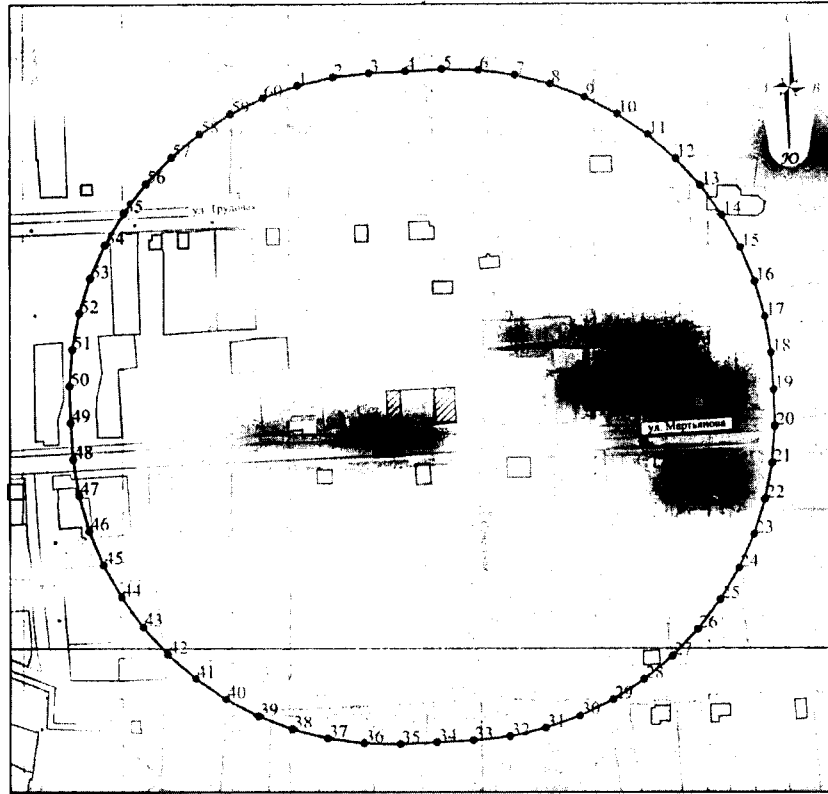
44	475903,98	2346706,24
45	475919,46	2346691,00
46	475936,50	2346677,52
47	475954,90	2346665,98
48	475974,45	2346656,49
49	475994,90	2346649,18
50	476016,03	2346644,14
51	476037,59	2346641,41
52	476059,29	2346640,25
53	476080,99	2346641,24
54	476102,46	2346644,58
55	476123,43	2346650,22
56	476143,68	2346658,11
57	476162,94	2346668,15
58	476181,01	2346680,21
59	476197,66	2346694,17
60	476212,70	2346709,85
1	476225,94	2346727,06

6. Текстовое описание местоположения границ защитной зоны  
 объекта культурного наследия регионального значения  
 "Городская усадьба" (с. Курмыш, на пересечении ул. Мартьянова и Советской, 10/8)

Граница защитной зоны установлена на расстоянии 200 м от линии общего контура ансамбля, образуемого соединением внешних точек наиболее удаленных элементов ансамбля

Графическое описание местоположения границ защитной зоны  
 объекта культурного наследия регионального значения  
 "Городская усадьба" (с. Курмыш, на пересечении ул. Мартьянова и Советской, 10/8)





УСЛОВНЫЕ ОБОЗНАЧЕНИЯ:



- объект культурного наследия регионального значения "Городская усадьба"

- граница защитной зоны

- характерная точка границы защитной зоны

Перечень координат характерных точек границы защитной зоны  
объекта культурного наследия регионального значения  
"Городская усадьба" (с. Курмыш, на пересечении ул. Мартынова и Советской, 10/8)

Обозначение характерной (поворотной) точки	Координаты характерных точек в МСК-52	
	X	Y
1	476252,24	2346404,94
2	476257,42	2346427,46
3	476259,96	2346450,41
4	476261,18	2346473,49
5	476262,37	2346496,57
6	476261,92	2346519,66
7	476258,80	2346542,55
8	476253,07	2346564,93
9	476244,80	2346586,49
10	476234,10	2346606,96
11	476221,11	2346626,06
12	476206,00	2346643,53
13	476188,98	2346659,15

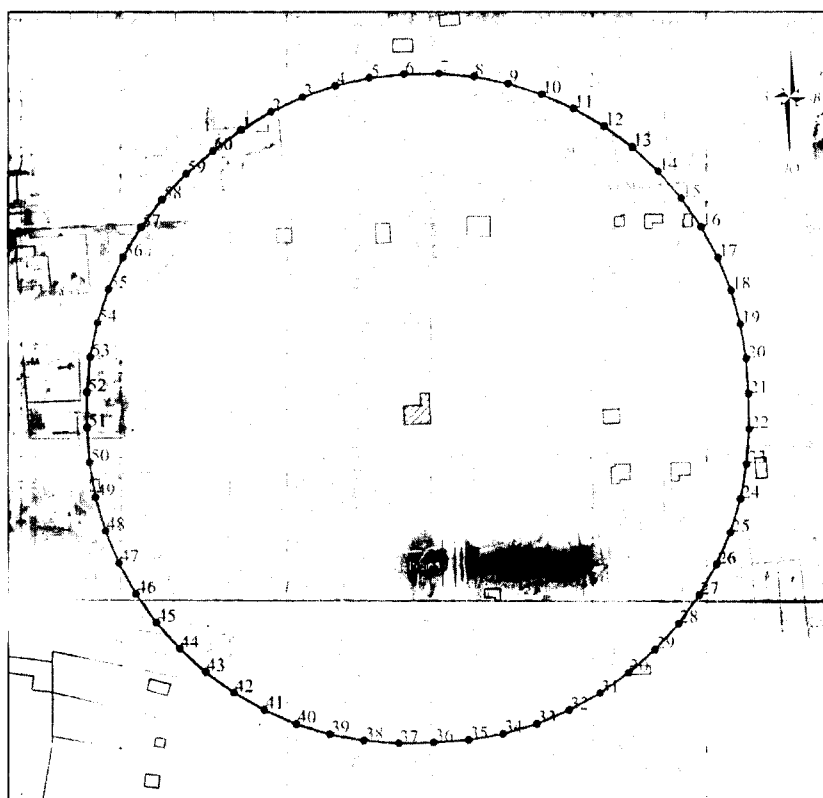
14	476170,27	2346672,69
15	476150,13	2346683,99
16	476128,81	2346692,90
17	476106,62	2346699,28
18	476083,83	2346703,07
19	476060,77	2346704,53
20	476037,68	2346705,24
21	476014,64	2346703,55
22	475991,95	2346699,21
23	475969,92	2346692,28
24	475948,83	2346682,86
25	475928,97	2346671,08
26	475910,59	2346657,08
27	475893,96	2346641,05
28	475879,28	2346623,22
29	475866,76	2346603,81
30	475856,56	2346583,09
31	475848,82	2346561,32
32	475843,63	2346538,82
33	475841,08	2346515,86
34	475839,95	2346492,78
35	475838,84	2346469,69
36	475839,28	2346446,60
37	475842,38	2346423,71
38	475848,10	2346401,33
39	475856,36	2346379,76
40	475867,06	2346359,29
41	475880,04	2346340,19
42	475895,14	2346322,71
43	475912,16	2346307,09
44	475930,86	2346293,53
45	475951,00	2346282,22
46	475972,31	2346273,31
47	475994,50	2346266,92
48	476017,29	2346263,12
49	476040,35	2346261,66
50	476063,44	2346260,95
51	476086,48	2346262,65
52	476109,16	2346267,00
53	476131,19	2346273,93
54	476152,28	2346283,36
55	476172,14	2346295,16
56	476190,50	2346309,17
57	476207,13	2346325,20
58	476221,80	2346343,04
59	476234,32	2346362,45

60	476244,51	2346383,18
1	476252,24	2346404,94




7. Текстовое описание местоположения границ защитной зоны  
 объекта культурного наследия регионального значения  
 "Высшее начальное училище"  
 (с. Курмыш, на пересечении ул. Советской и Красноармейской, 14/20)

Граница защитной зоны установлена на расстоянии 200 м от линий внешних стен памятника.

Графическое описание местоположения границ защитной зоны  
 объекта культурного наследия регионального значения  
 "Высшее начальное училище"  
 (с. Курмыш, на пересечении ул. Советской и Красноармейской, 14/20)



УСЛОВНЫЕ ОБОЗНАЧЕНИЯ:

- |   |   |
|---|---|
|  | - объект культурного наследия регионального значения "Высшее начальное училище" |
|  | - граница защитной зоны   |
|  | - характерная точка границы защитной зоны                                       |

Перечень координат характерных точек границы защитной зоны  
 объекта культурного наследия регионального значения  
 "Высшее начальное училище"  
 (с. Курмыш, на пересечении ул. Советской и Красноармейской, 14/20)

Обозначение характерной (поворотной) точки	Координаты характерных точек в МСК-52	
	X	Y
1	476072,27	2346394,46
2	476083,72	2346413,29
3	476093,03	2346433,26
4	476100,09	2346454,14
5	476104,81	2346475,67
6	476107,13	2346497,58
7	476107,52	2346519,62
8	476105,63	2346541,57
9	476101,34	2346563,19
10	476094,69	2346584,20
11	476085,77	2346604,35
12	476074,69	2346623,40
13	476061,58	2346641,11
14	476046,60	2346657,27
15	476029,94	2346671,69
16	476011,79	2346684,19
17	475992,37	2346694,61
18	475971,93	2346702,84
19	475950,70	2346708,76
20	475928,95	2346712,32
21	475906,95	2346713,65
22	475884,91	2346714,20
23	475862,93	2346712,59
24	475841,27	2346708,57
25	475820,17	2346702,19
26	475799,91	2346693,53
27	475780,72	2346682,69
28	475762,84	2346669,80
29	475746,49	2346655,03
30	475731,86	2346638,55
31	475719,14	2346620,56
32	475708,47	2346601,28
33	475699,99	2346580,94
34	475693,79	2346559,79
35	475689,96	2346538,09
36	475688,45	2346516,10
37	475687,89	2346494,06
38	475689,50	2346472,08
39	475693,52	2346450,42
40	475699,90	2346429,32
41	475708,56	2346409,06
42	475719,39	2346389,87
43	475732,27	2346371,99

44	475747,04	2346355,64
45	475763,52	2346341,00
46	475781,51	2346328,28
47	475800,79	2346317,60
48	475821,13	2346309,12
49	475842,28	2346302,92
50	475863,98	2346299,09
51	475885,97	2346297,57
52	475908,01	2346297,37
53	475929,94	2346299,52
54	475951,50	2346304,07
55	475972,43	2346310,96
56	475992,48	2346320,12
57	476011,39	2346331,42
58	476028,95	2346344,74
59	476044,93	2346359,91
60	476059,15	2346376,74
1	476072,27	2346394,46

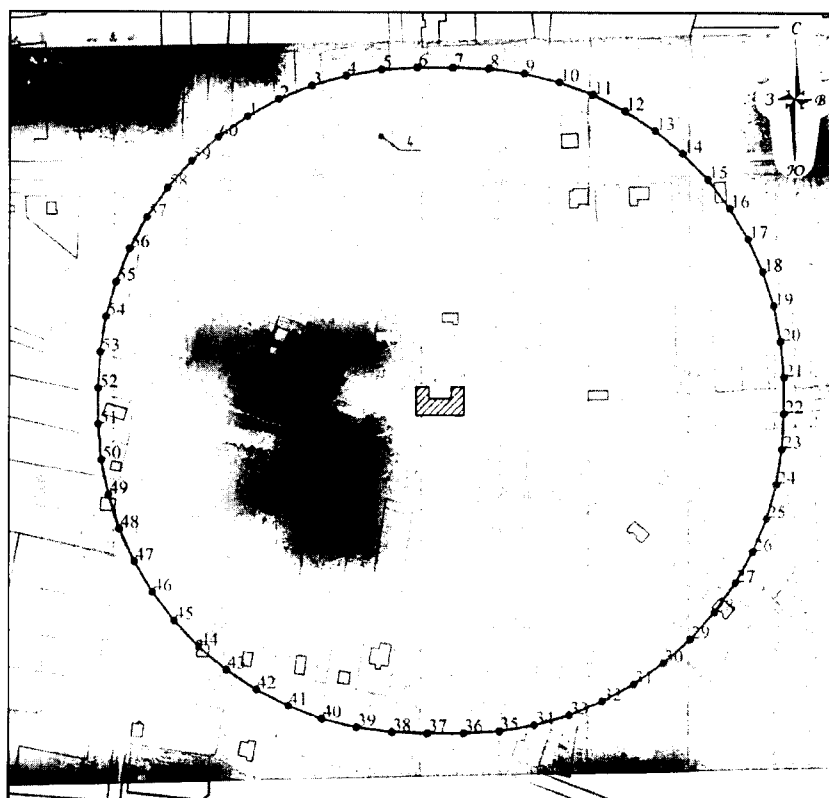
8. Текстовое описание местоположения границ защитной зоны  
 объекта культурного наследия регионального значения  
 "Корпус земской больницы"

(с. Курмыш, на пересечении ул. Советской и Володарского, 16 (П-образный корпус))

Граница защитной зоны установлена на расстоянии 200 м от линий внешних стен памятника.

Графическое описание местоположения границ защитной зоны  
 объекта культурного наследия регионального значения  
 "Корпус земской больницы"

(с. Курмыш, на пересечении ул. Советской и Володарского, 16 (П-образный корпус))



## УСЛОВНЫЕ ОБОЗНАЧЕНИЯ:



- объект культурного наследия регионального значения "Корпус земской больницы"



- граница защитной зоны



- характерная точка границы защитной зоны

Перечень координат характерных точек границы защитной зоны  
объекта культурного наследия регионального значения  
"Корпус земской больницы"

(с. Курмыш, на пересечении ул. Советской и Володарского, 16 (П-образный корпус))

Обозначение характерной (поворотной) точки	Координаты характерных точек в МСК-52	
	X	Y
1	475907,80	2346425,15
2	475918,73	2346444,84
3	475927,38	2346465,63
4	475933,64	2346487,26
5	475937,43	2346509,46
6	475938,69	2346531,94
7	475938,69	2346554,47
8	475938,13	2346576,99
9	475935,18	2346599,31
10	475929,74	2346621,17
11	475921,88	2346642,27


12	475911,69	2346662,35
13	475899,32	2346681,16
14	475884,90	2346698,46
15	475868,63	2346714,04
16	475850,72	2346727,68
17	475831,38	2346739,22
18	475810,87	2346748,52
19	475789,45	2346755,45
20	475767,38	2346759,93
21	475744,95	2346761,90
22	475722,42	2346762,00
23	475699,93	2346760,87
24	475677,71	2346757,22
25	475656,04	2346751,10
26	475635,19	2346742,58
27	475615,43	2346731,77
28	475597,02	2346718,81
29	475580,18	2346703,87
30	475565,12	2346687,12
31	475552,05	2346668,79
32	475541,11	2346649,10
33	475532,46	2346628,31
34	475526,20	2346606,68
35	475522,42	2346584,48
36	475521,15	2346562,00
37	475521,15	2346539,47
38	475521,71	2346516,95
39	475524,66	2346494,63
40	475530,10	2346472,77
41	475537,96	2346451,67
42	475548,15	2346431,59
43	475560,53	2346412,78
44	475574,94	2346395,48
45	475591,21	2346379,90
46	475609,12	2346366,26
47	475628,46	2346354,72
48	475648,97	2346345,42
49	475670,39	2346338,49
50	475692,46	2346334,01
51	475714,90	2346332,04
52	475737,43	2346331,94
53	475759,92	2346333,07
54	475782,14	2346336,72
55	475803,81	2346342,84
56	475824,65	2346351,36
57	475844,41	2346362,17

58	475862,82	2346375,13
59	475879,67	2346390,07
60	475894,72	2346406,82
1	475907,80	2346425,15




9. Текстовое описание местоположения границ защитной зоны  
объекта культурного наследия регионального значения  
"Торговая лавка" (с. Курмыш, ул. Мартьянова, 19)

Граница защитной зоны установлена на расстоянии 200 м от линий внешних стен памятника.

Графическое описание местоположения границ защитной зоны  
объекта культурного наследия регионального значения  
"Торговая лавка" (с. Курмыш, ул. Мартьянова, 19)



УСЛОВНЫЕ ОБОЗНАЧЕНИЯ:

- |   |   |
|---|---|
|  | - объект культурного наследия регионального значения "Торговая лавка" |
|  | - граница защитной зоны   |
|  | - характерная точка границы защитной зоны                             |

Перечень координат характерных точек границы защитной зоны  
объекта культурного наследия регионального значения  
"Торговая лавка" (с. Курмыш, ул. Мартьянова, 19)

Обозначение	Координаты характерных точек в МСК-52
-------------	---------------------------------------



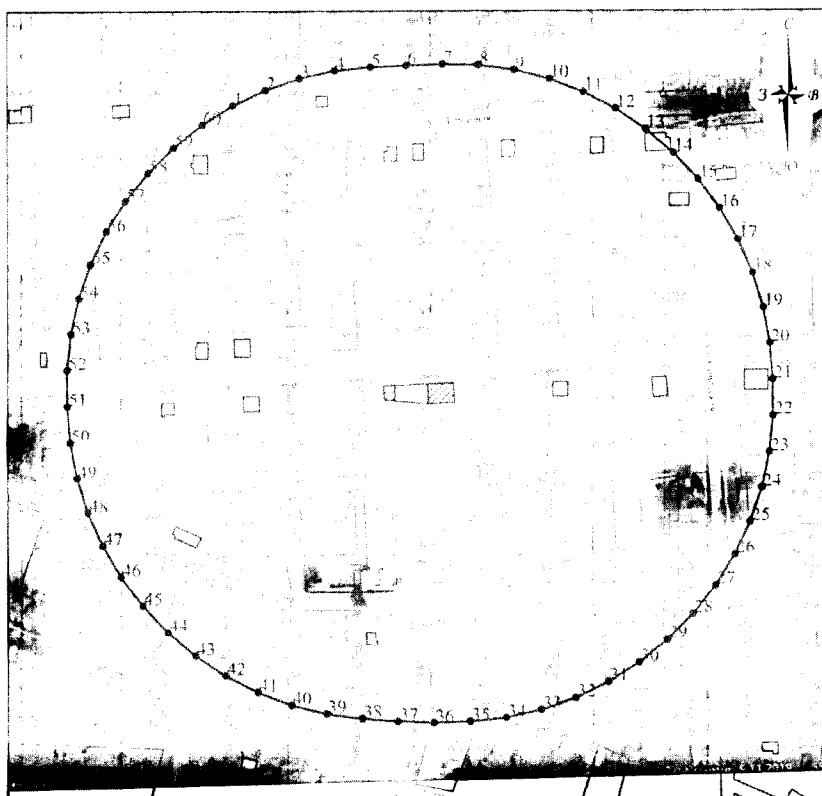
характерной (поворотной) точки	X	Y
1	476202,81	2346504,50
2	476210,77	2346524,56
3	476216,52	2346545,36
4	476220,00	2346566,65
5	476221,16	2346588,19
6	476220,75	2346609,77
7	476218,20	2346631,20
8	476213,36	2346652,22
9	476206,28	2346672,61
10	476197,05	2346692,11
11	476185,77	2346710,50
12	476172,57	2346727,57
13	476157,61	2346743,12
14	476141,07	2346756,97
15	476123,12	2346768,95
16	476104,00	2346778,94
17	476083,90	2346786,80
18	476063,08	2346792,45
19	476041,77	2346795,83
20	476020,22	2346796,89
21	475998,64	2346796,54
22	475977,20	2346794,09
23	475956,15	2346789,35
24	475935,74	2346782,36
25	475916,19	2346773,22
26	475897,75	2346762,03
27	475880,62	2346748,92
28	475865,00	2346734,03
29	475851,07	2346717,55
30	475839,00	2346699,66
31	475828,93	2346680,58
32	475820,97	2346660,53
33	475815,22	2346639,73
34	475811,74	2346618,44
35	475810,58	2346596,89
36	475810,99	2346575,32
37	475813,54	2346553,89
38	475818,38	2346532,86
39	475825,46	2346512,48
40	475834,69	2346492,98
41	475845,97	2346474,59
42	475859,17	2346457,52
43	475874,13	2346441,97
44	475890,67	2346428,12

45	475908,62	2346416,14
46	475927,74	2346406,15
47	475947,84	2346398,29
48	475968,66	2346392,64
49	475989,97	2346389,26
50	476011,52	2346388,19
51	476033,10	2346388,55
52	476054,54	2346391,00
53	476075,59	2346395,74
54	476096,00	2346402,72
55	476115,55	2346411,86
56	476133,99	2346423,06
57	476151,12	2346436,17
58	476166,74	2346451,06
59	476180,67	2346467,54
60	476192,74	2346485,42
1	476202,81	2346504,50

10. Текстовое описание местоположения границ защитной зоны  
объекта культурного наследия регионального значения  
"Городская усадьба" (с. Курмыш, ул. Мартянова, 33, 35)

Граница защитной зоны установлена на расстоянии 200 метров от линии общего контура ансамбля, образуемого соединением внешних точек наиболее удаленных элементов ансамбля.

Графическое описание местоположения границ защитной зоны  
объекта культурного наследия регионального значения  
"Городская усадьба" (с. Курмыш, ул. Мартянова, 33, 35)



## УСЛОВНЫЕ ОБОЗНАЧЕНИЯ:



- объект культурного наследия регионального значения "Городская усадьба"



- граница защитной зоны



- характерная точка границы защитной зоны

Перечень координат характерных точек границы защитной зоны  
объекта культурного наследия регионального значения  
"Городская усадьба" (с. Курмыш, ул. Мартьянова, 33, 35)

Обозначение характерной (поворотной) точки	Координаты характерных точек в МСК-52	
	X	Y
1	476184,41	2346215,42
2	476194,09	2346236,02
3	476201,37	2346257,59
4	476206,15	2346279,85
5	476208,37	2346302,51
6	476209,29	2346325,27
7	476210,21	2346348,02
8	476209,68	2346370,78
9	476206,57	2346393,33
10	476200,91	2346415,38
11	476192,78	2346436,65
12	476182,29	2346456,85
13	476169,58	2346475,73

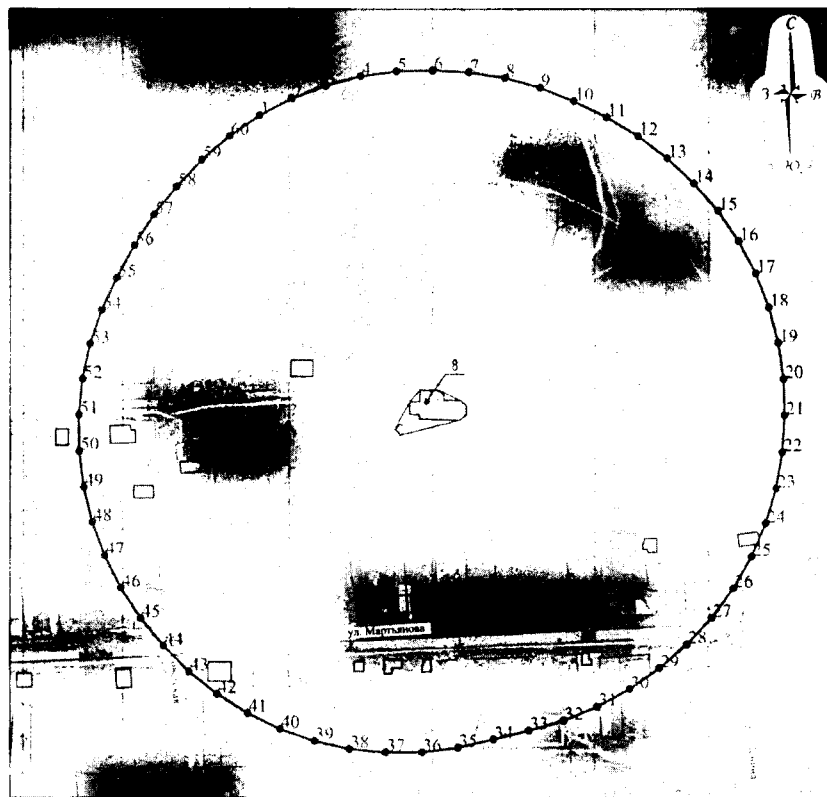
14	476154,79	2346493,04
15	476138,14	2346508,56
16	476119,83	2346522,09
17	476100,11	2346533,45
18	476079,22	2346542,50
19	476057,43	2346549,11
20	476035,04	2346553,20
21	476012,33	2346554,81
22	475989,56	2346555,05
23	475966,91	2346552,81
24	475944,66	2346548,01
25	475923,09	2346540,70
26	475902,50	2346531,00
27	475883,15	2346519,02
28	475865,28	2346504,92
29	475849,12	2346488,87
30	475834,90	2346471,10
31	475822,79	2346451,83
32	475812,95	2346431,30
33	475805,50	2346409,79
34	475800,55	2346387,57
35	475798,15	2346364,93
36	475797,24	2346342,17
37	475798,16	2346319,45
38	475799,99	2346296,75
39	475802,91	2346274,17
40	475808,37	2346252,07
41	475816,30	2346230,73
42	475826,61	2346210,44
43	475839,16	2346191,44
44	475853,78	2346174,00
45	475870,29	2346158,33
46	475888,48	2346144,63
47	475908,10	2346133,10
48	475928,91	2346123,86
49	475950,63	2346117,06
50	475972,99	2346112,76
51	475995,69	2346110,99
52	476018,45	2346110,89
53	476041,09	2346113,31
54	476063,30	2346118,29
55	476084,81	2346125,76
56	476105,32	2346135,62
57	476124,58	2346147,75
58	476142,34	2346162,00
59	476158,37	2346178,17

60	476172,45	2346196,05
1	476184,41	2346215,42




11. Текстовое описание местоположения границ защитной зоны  
объекта культурного наследия регионального значения  
"Комплекс Покровской церкви" (с. Курмыш, пл. Советская)

Граница защитной зоны установлена на расстоянии 200 м от линии общего контура ансамбля, образуемого соединением внешних точек наиболее удаленных элементов ансамбля.

Графическое описание местоположения границ защитной зоны  
объекта культурного наследия регионального значения  
"Комплекс Покровской церкви" (с. Курмыш, пл. Советская)



УСЛОВНЫЕ ОБОЗНАЧЕНИЯ:

- |   |   |
|---|---|
|  | - объект культурного наследия регионального значения "Комплекс Покровской церкви" |
|  | - граница защитной зоны   |
|  | - характерная точка границы защитной зоны   |

Перечень координат характерных точек границы защитной зоны  
объекта культурного наследия регионального значения  
"Комплекс Покровской церкви" (с. Курмыш, пл. Советская)

Обозначение характерной	Координаты характерных точек в МСК-52	
	X	Y


(поворотной) точки		
1	476361,29	2346569,85
2	476371,81	2346590,23
3	476379,92	2346611,68
4	476385,52	2346633,92
5	476388,54	2346656,65
6	476388,96	2346679,57
7	476387,89	2346702,49
8	476384,42	2346725,15
9	476378,37	2346747,27
10	476369,84	2346768,55
11	476359,90	2346789,23
12	476348,17	2346808,94
13	476334,27	2346827,18
14	476318,67	2346843,99
15	476301,38	2346859,05
16	476282,49	2346872,05
17	476262,23	2346882,79
18	476240,87	2346891,14
19	476218,70	2346896,99
20	476196,01	2346900,27
21	476173,08	2346900,93
22	476150,19	2346899,51
23	476127,61	2346895,54
24	476105,63	2346889,00
25	476084,54	2346879,99
26	476064,63	2346868,63
27	476046,14	2346855,06
28	476029,33	2346839,47
29	476014,35	2346822,10
30	476001,01	2346803,45
31	475989,91	2346783,39
32	475981,17	2346762,19
33	475974,91	2346740,12
34	475969,29	2346717,89
35	475964,09	2346695,49
36	475961,20	2346672,67
37	475961,19	2346649,71
38	475963,26	2346626,87
39	475968,31	2346604,52
40	475975,79	2346582,91
41	475985,67	2346562,33
42	475997,81	2346543,03
43	476012,05	2346525,26
44	476028,21	2346509,23
45	476045,73	2346494,72

46	476064,73	2346482,31
47	476084,99	2346472,13
48	476106,26	2346464,33
49	476128,26	2346458,98
50	476150,72	2346456,15
51	476173,35	2346455,87
52	476195,85	2346458,16
53	476217,96	2346462,97
54	476239,39	2346470,25
55	476259,55	2346479,74
56	476280,00	2346490,79
57	476299,22	2346503,13
58	476316,97	2346517,61
59	476333,65	2346533,36
60	476348,52	2346550,81
1	476361,29	2346569,85

12. Текстовое описание местоположения границ защитной зоны  
 объекта культурного наследия регионального значения  
 "Дом, в котором с 1918 г. находился уездный Совет крестьянских депутатов"  
 (с. Курмыш, ул. Советская, 3)

Граница защитной зоны установлена на расстоянии 200 м от линий внешних стен  
 памятника.

Графическое описание местоположения границ защитной зоны  
 объекта культурного наследия регионального значения  
 "Дом, в котором с 1918 г. находился уездный Совет крестьянских депутатов"  
 (с. Курмыш, ул. Советская, 3)



#### УСЛОВНЫЕ ОБОЗНАЧЕНИЯ:



- объект культурного наследия регионального значения "Дом, в котором с 1918 г. находился уездный Совет крестьянских депутатов"



- граница защитной зоны



- характерная точка границы защитной зоны

Перечень координат характерных точек границы защитной зоны  
объекта культурного наследия регионального значения  
"Дом, в котором с 1918 г. находился уездный Совет крестьянских депутатов"  
(с. Курмыш, ул. Советская, 3)

Обозначение характерной (поворотной) точки	Координаты характерных точек в МСК-52	
	X	Y
1	476260,66	2346437,33
2	476269,95	2346457,56
3	476276,95	2346478,69
4	476281,55	2346500,47
5	476283,71	2346522,63
6	476284,71	2346544,88
7	476283,78	2346567,13
8	476280,39	2346589,13
9	476274,58	2346610,62
10	476266,41	2346631,33



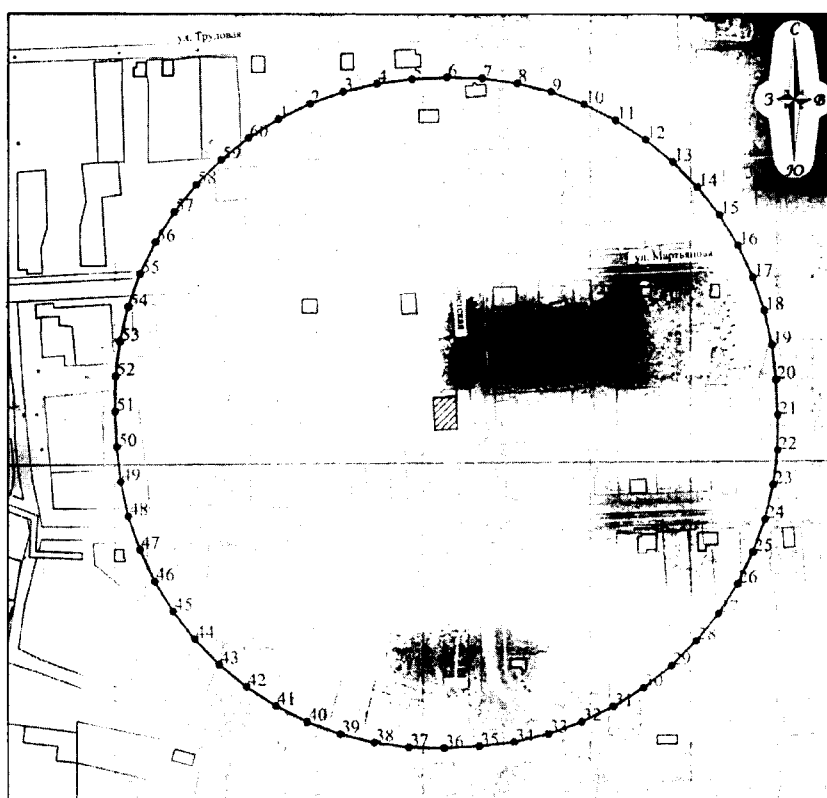
11	476255,99	2346651,00
12	476243,45	2346669,40
13	476228,95	2346686,29
14	476212,65	2346701,46
15	476194,77	2346714,72
16	476175,53	2346725,92
17	476155,16	2346734,91
18	476133,92	2346741,58
19	476112,07	2346745,84
20	476089,89	2346747,72
21	476067,63	2346748,16
22	476045,45	2346746,21
23	476023,63	2346741,81
24	476002,32	2346735,33
25	475981,41	2346727,68
26	475961,47	2346717,77
27	475942,76	2346705,71
28	475925,51	2346691,64
29	475909,93	2346675,74
30	475896,21	2346658,21
31	475884,52	2346639,26
32	475875,01	2346619,13
33	475867,80	2346598,06
34	475862,97	2346576,33
35	475860,59	2346554,20
36	475859,65	2346531,94
37	475860,72	2346509,71
38	475864,26	2346487,73
39	475870,22	2346466,28
40	475878,52	2346445,62
41	475889,07	2346426,02
42	475901,73	2346407,71
43	475916,35	2346390,92
44	475932,75	2346375,86
45	475950,72	2346362,71
46	475970,03	2346351,64
47	475990,46	2346342,79
48	476011,75	2346336,27
49	476033,63	2346332,15
50	476055,82	2346330,38
51	476078,07	2346329,25
52	476100,23	2346331,48
53	476122,28	2346334,57
54	476143,86	2346340,05
55	476164,69	2346347,90
56	476184,52	2346358,02

57	476203,10	2346370,28
58	476220,21	2346384,52
59	476235,63	2346400,58
60	476249,17	2346418,26
1	476260,66	2346437,33




13. Текстовое описание местоположения границ защитной зоны  
объекта культурного наследия регионального значения  
"Пожарная каланча" (с. Курмыш)

Граница защитной зоны установлена на расстоянии 200 м от линий внешних стен памятника.

Графическое описание местоположения границ защитной зоны  
объекта культурного наследия регионального значения  
"Пожарная каланча" (с. Курмыш)



УСЛОВНЫЕ ОБОЗНАЧЕНИЯ:

- |   |   |
|---|---|
|  | - объект культурного наследия регионального значения "Пожарная каланча" |
|  | - граница защитной зоны   |
|  | - характерная точка границы защитной зоны                               |

Перечень координат характерных точек границы защитной зоны  
объекта культурного наследия регионального значения  
"Пожарная каланча" (с. Курмыш)

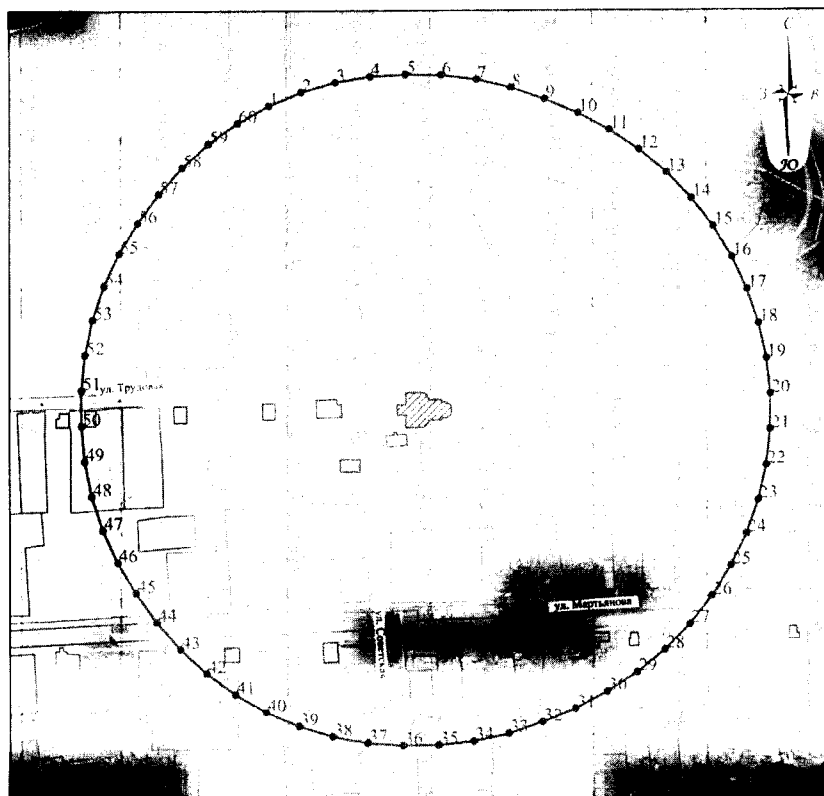
Обозначение характерной (поворотной) точки	Координаты характерных точек в МСК-52	
	X	Y
1	476123,35	2346402,02
2	476133,05	2346421,87
3	476140,50	2346442,67
4	476145,61	2346464,16
5	476148,32	2346486,09
6	476149,45	2346508,16
7	476148,87	2346530,24
8	476145,86	2346552,13
9	476140,45	2346573,55
10	476132,71	2346594,24
11	476122,74	2346613,96
12	476110,65	2346632,45
13	476096,60	2346649,50
14	476080,75	2346664,89
15	476063,30	2346678,44
16	476044,47	2346689,99
17	476024,47	2346699,38
18	476003,56	2346706,52
19	475982,00	2346711,30
20	475960,03	2346713,68
21	475937,96	2346714,83
22	475915,87	2346714,59
23	475893,94	2346711,91
24	475872,44	2346706,83
25	475851,63	2346699,40
26	475831,77	2346689,73
27	475813,09	2346677,93
28	475795,83	2346664,14
29	475780,20	2346648,53
30	475766,39	2346631,29
31	475754,56	2346612,63
32	475744,86	2346592,78
33	475737,40	2346571,99
34	475732,29	2346550,49
35	475729,58	2346528,57
36	475728,45	2346506,49
37	475729,03	2346484,41
38	475732,05	2346462,52
39	475737,45	2346441,10
40	475745,19	2346420,41
41	475755,16	2346400,70
42	475767,25	2346382,20
43	475781,30	2346365,16

44	475797,15	2346349,76
45	475814,60	2346336,21
46	475833,43	2346324,67
47	475853,43	2346315,27
48	475874,34	2346308,14
49	475895,90	2346303,35
50	475917,87	2346300,98
51	475939,94	2346299,82
52	475962,03	2346300,07
53	475983,96	2346302,75
54	476005,46	2346307,83
55	476026,27	2346315,25
56	476046,13	2346324,92
57	476064,81	2346336,72
58	476082,07	2346350,51
59	476097,70	2346366,12
60	476111,52	2346383,36
1	476123,35	2346402,02

14. Текстовое описание местоположения границ защитной зоны  
объекта культурного наследия регионального значения  
"Рождественская церковь" (с. Курмыш)

Граница защитной зоны установлена на расстоянии 200 м от линий внешних стен памятника.

Графическое описание местоположения границ защитной зоны  
объекта культурного наследия регионального значения  
"Рождественская церковь" (с. Курмыш)



#### УСЛОВНЫЕ ОБОЗНАЧЕНИЯ:



- объект культурного наследия регионального значения "Рождественская церковь"

- граница защитной зоны

- характерная точка границы защитной зоны

Перечень координат характерных точек границы защитной зоны  
объекта культурного наследия регионального значения  
"Рождественская церковь" (с. Курмыш)

Обозначение характерной (поворотной) точки	Координаты характерных точек в МСК-52	
	X	Y
1	476351,78	2346445,57
2	476360,37	2346466,34
3	476366,57	2346487,94
4	476370,32	2346510,10
5	476371,55	2346532,53
6	476371,11	2346555,01
7	476368,42	2346577,32
8	476363,30	2346599,20
9	476355,94	2346620,44
10	476347,32	2346641,20
11	476336,59	2346660,95
12	476324,18	2346679,68
13	476309,78	2346696,94

14	476293,58	2346712,51
15	476275,76	2346726,20
16	476256,54	2346737,85
17	476236,16	2346747,32
18	476214,86	2346754,49
19	476192,91	2346759,28
20	476170,56	2346761,62
21	476148,08	2346761,50
22	476125,76	2346758,90
23	476103,86	2346753,86
24	476082,65	2346746,45
25	476062,37	2346736,75
26	476043,29	2346724,88
27	476025,63	2346710,98
28	476009,60	2346695,23
29	475995,41	2346677,81
30	475983,21	2346658,94
31	475972,64	2346639,10
32	475964,21	2346618,26
33	475957,02	2346596,97
34	475952,15	2346575,03
35	475949,71	2346552,69
36	475949,42	2346530,21
37	475950,92	2346507,79
38	475954,92	2346485,67
39	475961,37	2346464,15
40	475970,20	2346443,48
41	475981,30	2346423,94
42	475994,51	2346405,77
43	476009,68	2346389,19
44	476026,62	2346374,42
45	476044,92	2346361,36
46	476064,19	2346349,80
47	476084,64	2346340,48
48	476106,01	2346333,52
49	476128,02	2346329,00
50	476150,40	2346326,97
51	476172,88	2346327,06
52	476195,24	2346329,35
53	476217,20	2346334,13
54	476238,48	2346341,34
55	476258,82	2346350,90
56	476277,96	2346362,67
57	476296,17	2346375,85
58	476312,93	2346390,82
59	476327,91	2346407,57

60	476340,91	2346425,90
1	476351,78	2346445,57

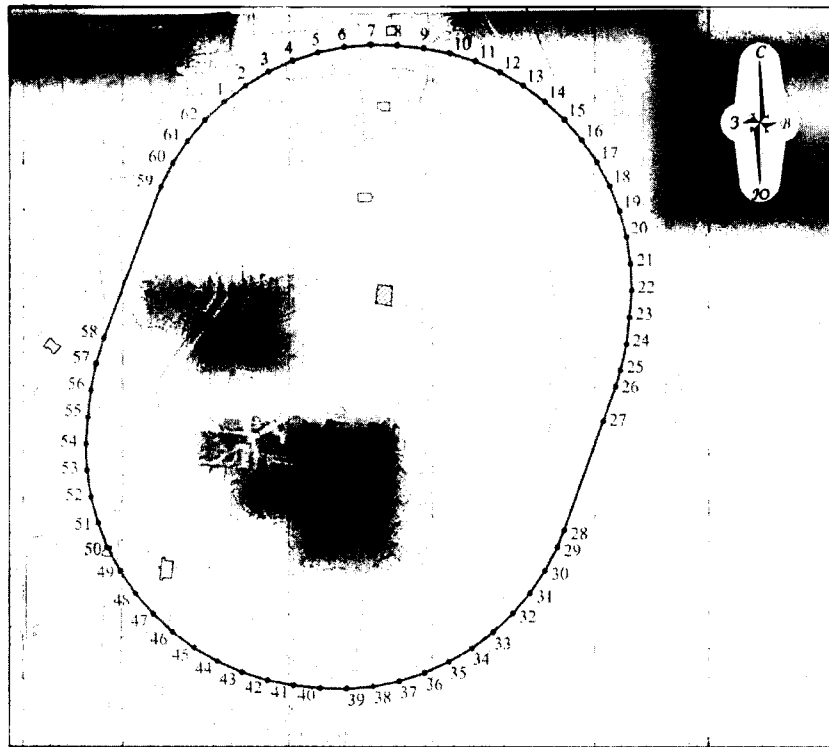
15. Текстовое описание местоположения границ защитной зоны  
объекта культурного наследия регионального значения  
"Усадьба Шипилова"

(с. Курмыш, территория детского оздоровительного лагеря «Курмышский» областного комитета профсоюза работников народного образования и науки)

Граница защитной зоны установлена на расстоянии 200 м от линии общего контура ансамбля, образуемого соединением внешних точек наиболее удаленных элементов ансамбля.

Графическое описание местоположения границ защитной зоны  
объекта культурного наследия регионального значения  
"Усадьба Шипилова"

(с. Курмыш, территория детского оздоровительного лагеря «Курмышский» областного комитета профсоюза работников народного образования и науки)



УСЛОВНЫЕ ОБОЗНАЧЕНИЯ:



- объект культурного наследия регионального значения "Усадьба Шипилова"

- граница защитной зоны

- характерная точка границы защитной зоны

Перечень координат характерных точек границы защитной зоны  
объекта культурного наследия регионального значения  
"Усадьба Шипилова"

(с. Курмыш, территория детского оздоровительного лагеря «Курмышский» областного комитета профсоюза работников народного образования и науки)

Обозначение характерной (поворотной) точки	Координаты характерных точек в МСК-52	
	X	Y
1	475803,52	2346868,74
2	475817,04	2346886,62
3	475828,48	2346905,90
4	475837,69	2346926,34
5	475844,55	2346947,69
6	475848,99	2346969,67
7	475850,93	2346992,00
8	475850,36	2347014,42
9	475847,87	2347036,71
10	475843,74	2347058,75
11	475837,17	2347080,18
12	475828,24	2347100,75
13	475817,06	2347120,18
14	475803,78	2347138,25
15	475788,56	2347154,71
16	475771,59	2347169,37
17	475753,09	2347182,03
18	475733,29	2347192,55
19	475712,44	2347200,78
20	475690,79	2347206,63
21	475668,63	2347210,01
22	475646,22	2347210,90
23	475623,86	2347209,29
24	475601,60	2347206,52
25	475579,70	2347201,72
26	475566,00	2347197,37
27	475537,30	2347187,10
28	475446,11	2347154,48
29	475431,90	2347148,77
30	475411,97	2347138,49
31	475393,32	2347126,05
32	475376,18	2347111,59
33	475360,77	2347095,31
34	475347,28	2347077,41
35	475335,87	2347058,10
36	475326,69	2347037,65
37	475319,87	2347016,29
38	475315,47	2346994,30
39	475313,57	2346971,97
40	475314,17	2346949,55
41	475316,58	2346927,25

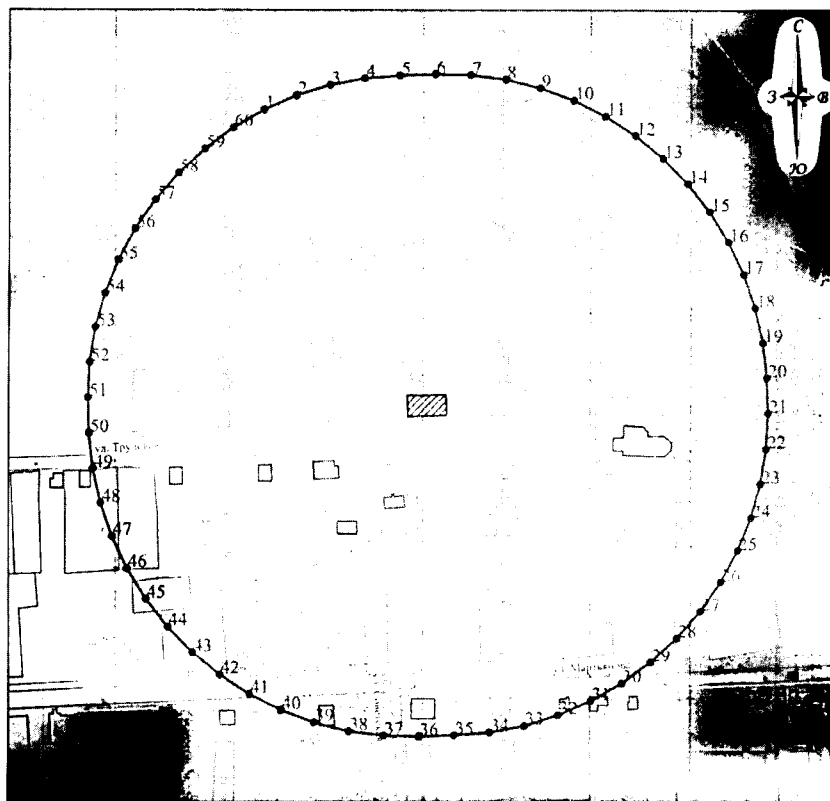


42	475320,71	2346905,21
43	475327,29	2346883,78
44	475336,22	2346863,21
45	475347,40	2346843,78
46	475360,68	2346825,72
47	475375,90	2346809,25
48	475392,87	2346794,60
49	475411,37	2346781,93
50	475431,17	2346771,42
51	475452,03	2346763,19
52	475473,67	2346757,34
53	475495,84	2346753,96
54	475518,24	2346753,07
55	475540,60	2346754,66
56	475562,90	2346757,14
57	475584,92	2346761,35
58	475606,33	2346768,00
59	475732,30	2346815,40
60	475752,24	2346825,64
61	475770,91	2346838,06
62	475788,08	2346852,48
1	475803,52	2346868,74




16. Текстовое описание местоположения границ защитной зоны  
объекта культурного наследия регионального значения  
"Корпус торговых лавок" (с. Курмыш, ул. Торговая, 4)

Граница защитной зоны установлена на расстоянии 200 м от линий внешних стен  
памятника.

Графическое описание местоположения границ защитной зоны  
объекта культурного наследия регионального значения  
"Корпус торговых лавок" (с. Курмыш, ул. Торговая, 4)



УСЛОВНЫЕ ОБОЗНАЧЕНИЯ:

- |   |  |
|---|--|
|  | - объект культурного наследия регионального значения "Корпус торговых лавок" |
|  | - граница защитной зоны  |
|  | - характерная точка границы защитной зоны                                    |

Перечень координат характерных точек границы защитной зоны объекта культурного наследия регионального значения "Корпус торговых лавок" (с. Курмыш, ул. Торговая, 4)

Обозначение характерной (поворотной) точки	Координаты характерных точек в МСК-52	
	X	Y
1	476386,16	2346444,14
2	476395,05	2346464,45
3	476401,64	2346485,63
4	476405,84	2346507,41
5	476407,62	2346529,51
6	476408,41	2346551,69
7	476407,96	2346573,86
8	476405,06	2346595,85
9	476399,75	2346617,38
10	476392,08	2346638,19
11	476382,16	2346658,02
12	476370,10	2346676,64
13	476356,06	2346693,80

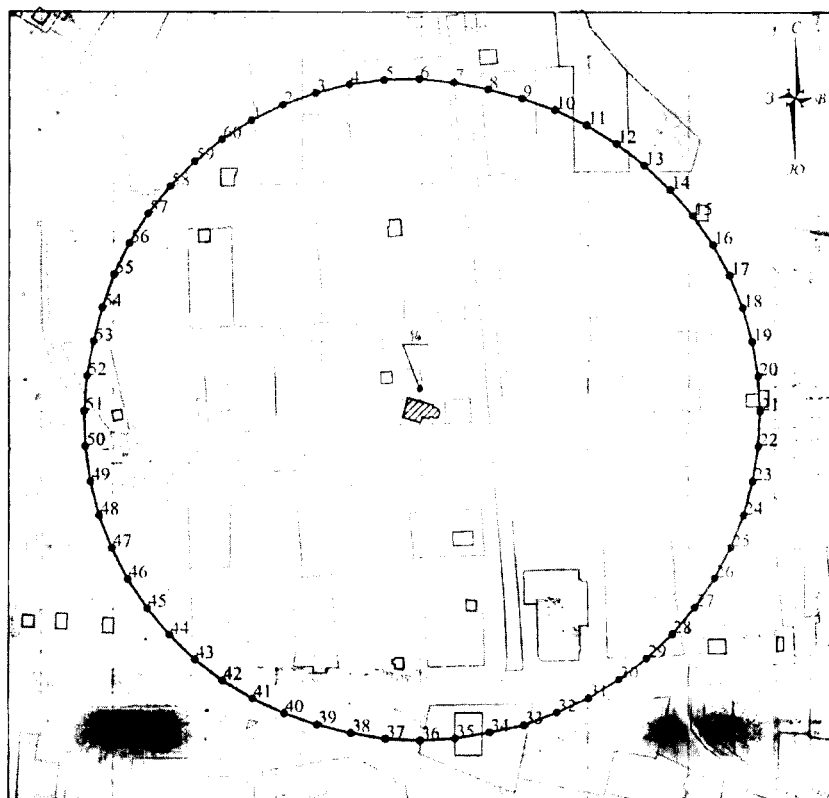
14	476340,20	2346709,31
15	476322,72	2346722,96
16	476303,84	2346734,59
17	476283,79	2346744,06
18	476262,81	2346751,26
19	476241,16	2346756,08
20	476219,12	2346758,48
21	476196,94	2346759,18
22	476174,79	2346758,10
23	476152,89	2346754,57
24	476131,52	2346748,64
25	476110,94	2346740,38
26	476091,40	2346729,90
27	476073,14	2346717,31
28	476056,38	2346702,78
29	476041,34	2346686,48
30	476028,19	2346668,62
31	476017,10	2346649,42
32	476008,21	2346629,10
33	476001,62	2346607,92
34	475997,42	2346586,15
35	475995,64	2346564,04
36	475994,85	2346541,87
37	475995,30	2346519,69
38	475998,20	2346497,70
39	476003,51	2346476,17
40	476011,18	2346455,36
41	476021,10	2346435,53
42	476033,16	2346416,91
43	476047,20	2346399,75
44	476063,06	2346384,25
45	476080,54	2346370,60
46	476099,42	2346358,96
47	476119,47	2346349,49
48	476140,45	2346342,30
49	476162,10	2346337,47
50	476184,14	2346335,07
51	476206,32	2346334,38
52	476228,47	2346335,46
53	476250,37	2346338,98
54	476271,74	2346344,91
55	476292,32	2346353,17
56	476311,86	2346363,66
57	476330,12	2346376,24
58	476346,88	2346390,77
59	476361,92	2346407,07

60	476375,07	2346424,93
1	476386,16	2346444,14




17. Текстовое описание местоположения границ защитной зоны  
объекта культурного наследия регионального значения  
"Казанская церковь" (с. Курмыш, на пересечении ул. Трудовой и Революционной)

Граница защитной зоны установлена на расстоянии 200 м от линий внешних стен памятника.

Графическое описание местоположения границ защитной зоны  
объекта культурного наследия регионального значения  
"Казанская церковь" (с. Курмыш, на пересечении ул. Трудовой и Революционной)



УСЛОВНЫЕ ОБОЗНАЧЕНИЯ:

	- объект культурного наследия регионального значения "Казанская церковь"
	- граница защитной зоны
	- характерная точка границы защитной зоны

Перечень координат характерных точек границы защитной зоны  
объекта культурного наследия регионального значения  
"Казанская церковь" (с. Курмыш, на пересечении ул. Трудовой и Революционной)

Обозначение характерной (поворотной) точки	Координаты характерных точек в МСК-52	
	X	Y

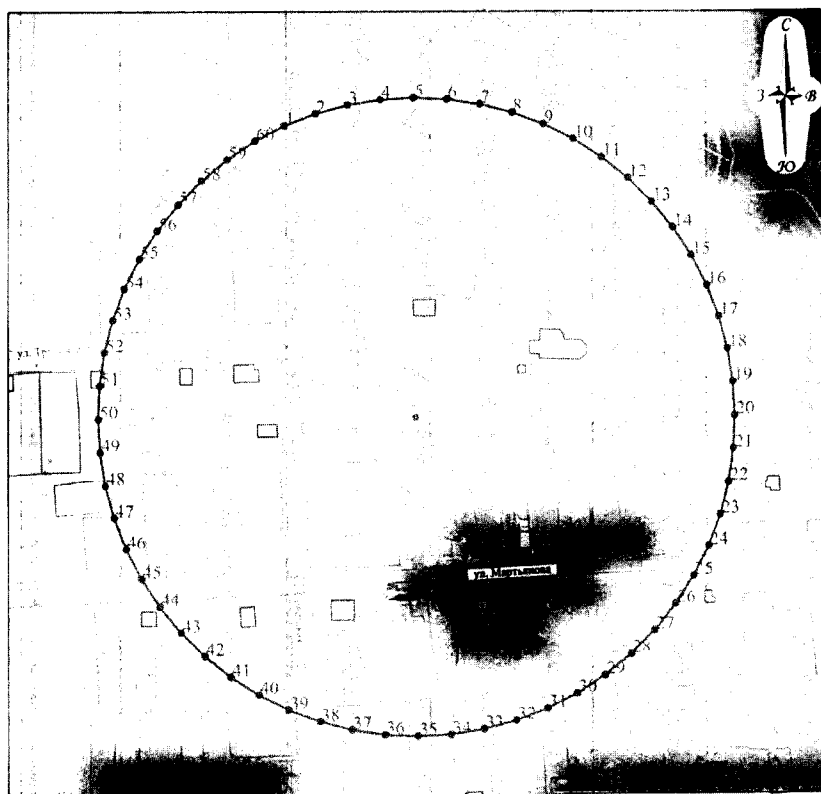
1	476353,64	2345764,58
2	476363,39	2345784,27
3	476370,92	2345804,90
4	476376,14	2345826,24
5	476378,99	2345848,02
6	476379,44	2345869,98
7	476377,48	2345891,85
8	476373,12	2345913,38
9	476367,53	2345934,64
10	476360,29	2345955,38
11	476350,83	2345975,20
12	476339,25	2345993,86
13	476325,78	2346011,22
14	476310,73	2346027,22
15	476294,02	2346041,47
16	476275,88	2346053,87
17	476256,51	2346064,23
18	476236,13	2346072,43
19	476215,00	2346078,42
20	476193,34	2346082,07
21	476171,41	2346083,35
22	476149,47	2346082,29
23	476127,78	2346078,83
24	476106,57	2346073,10
25	476086,11	2346065,10
26	476066,66	2346054,91
27	476048,38	2346042,73
28	476031,53	2346028,63
29	476016,33	2346012,77
30	476002,88	2345995,41
31	475991,40	2345976,68
32	475982,04	2345956,81
33	475974,41	2345936,26
34	475969,74	2345914,78
35	475966,05	2345893,13
36	475964,74	2345871,20
37	475965,85	2345849,27
38	475969,36	2345827,58
39	475974,74	2345806,28
40	475981,80	2345785,47
41	475991,09	2345765,57
42	476002,51	2345746,81
43	476015,92	2345729,41
44	476031,16	2345713,59
45	476048,04	2345699,54
46	476066,36	2345687,42

47	476085,90	2345677,38
48	476106,42	2345669,55
49	476127,68	2345664,01
50	476149,41	2345660,84
51	476171,37	2345660,07
52	476193,27	2345661,71
53	476214,86	2345665,75
54	476236,14	2345671,22
55	476256,84	2345678,58
56	476276,60	2345688,17
57	476295,19	2345699,87
58	476312,39	2345713,53
59	476327,99	2345729,00
60	476341,79	2345746,09
1	476353,64	2345764,58

18. Текстовое описание местоположения границ защитной зоны  
 объекта культурного наследия регионального значения  
 "Братская могила председателя уездного исполкома Совета крестьянских депутатов  
 Мартьянова Николая Андреевича и красноармейцев, убитых во время кулацкого мятежа в  
 сентябре 1918 г." (с. Курмыш, у Дома культуры)

Граница защитной зоны установлена на расстоянии 200 м от линий внешних стен  
 памятника.

Графическое описание местоположения границ защитной зоны  
 объекта культурного наследия регионального значения  
 "Братская могила председателя уездного исполкома Совета крестьянских депутатов  
 Мартьянова Николая Андреевича и красноармейцев, убитых во время кулацкого мятежа в  
 сентябре 1918 г." (с. Курмыш, у Дома культуры)



## УСЛОВНЫЕ ОБОЗНАЧЕНИЯ:



- объект культурного наследия регионального значения "Братская могила председателя уездного исполкома Совета крестьянских депутатов Мартьянова Николая Андреевича и красноармейцев, убитых во время кулацкого мятежа в сентябре 1918 г."



- граница защитной зоны



- характерная точка границы защитной зоны

Перечень координат характерных точек границы защитной зоны  
объекта культурного наследия регионального значения  
"Братская могила председателя уездного исполкома Совета крестьянских депутатов  
Мартьянова Николая Андреевича и красноармейцев, убитых во время кулацкого мятежа в  
сентябре 1918 г." (с. Курмыш, у Дома культуры)

Обозначение характерной (поворотной) точки	Координаты характерных точек в МСК-52	
	X	Y
1	476317,32	2346507,89
2	476324,94	2346527,57
3	476330,44	2346547,94
4	476333,77	2346568,78
5	476334,88	2346589,85
6	476334,02	2346610,94
7	476330,96	2346631,82
8	476325,71	2346652,26

9	476318,34	2346672,04
10	476308,93	2346690,92
11	476297,58	2346708,72
12	476284,42	2346725,21
13	476269,59	2346740,23
14	476253,26	2346753,60
15	476235,62	2346765,18
16	476216,85	2346774,83
17	476197,17	2346782,45
18	476176,80	2346787,96
19	476155,96	2346791,28
20	476134,88	2346792,40
21	476113,80	2346791,54
22	476092,92	2346788,47
23	476072,47	2346783,23
24	476052,70	2346775,86
25	476033,81	2346766,44
26	476016,02	2346755,09
27	475999,52	2346741,93
28	475984,51	2346727,10
29	475971,14	2346710,78
30	475959,56	2346693,13
31	475949,91	2346674,36
32	475942,29	2346654,68
33	475936,78	2346634,31
34	475933,45	2346613,47
35	475932,34	2346592,40
36	475933,20	2346571,31
37	475936,26	2346550,43
38	475941,51	2346529,99
39	475948,88	2346510,21
40	475958,29	2346491,33
41	475969,64	2346473,53
42	475982,81	2346457,04
43	475997,63	2346442,02
44	476013,96	2346428,65
45	476031,61	2346417,07
46	476050,37	2346407,42
47	476070,05	2346399,80
48	476090,43	2346394,29
49	476111,27	2346390,97
50	476132,34	2346389,85
51	476153,43	2346390,71
52	476174,31	2346393,78
53	476194,75	2346399,02
54	476214,52	2346406,39




55	476233,41	2346415,81
56	476251,20	2346427,16
57	476267,70	2346440,32
58	476282,72	2346455,15
59	476296,09	2346471,47
60	476307,66	2346489,12
1	476317,32	2346507,89

19. Текстовое описание местоположения границ защитной зоны  
объекта культурного наследия регионального значения  
"Воскресенская церковь" (с. Мальцево)

Граница защитной зоны установлена на расстоянии 200 м от линий внешних стен памятника.

Графическое описание местоположения границ защитной зоны  
объекта культурного наследия регионального значения  
"Воскресенская церковь" (с. Мальцево)



УСЛОВНЫЕ ОБОЗНАЧЕНИЯ:



- объект культурного наследия регионального значения "Воскресенская церковь"



- граница защитной зоны



- характерная точка границы защитной зоны

Перечень координат характерных точек границы защитной зоны  
объекта культурного наследия регионального значения

## "Воскресенская церковь" (с. Мальцево)

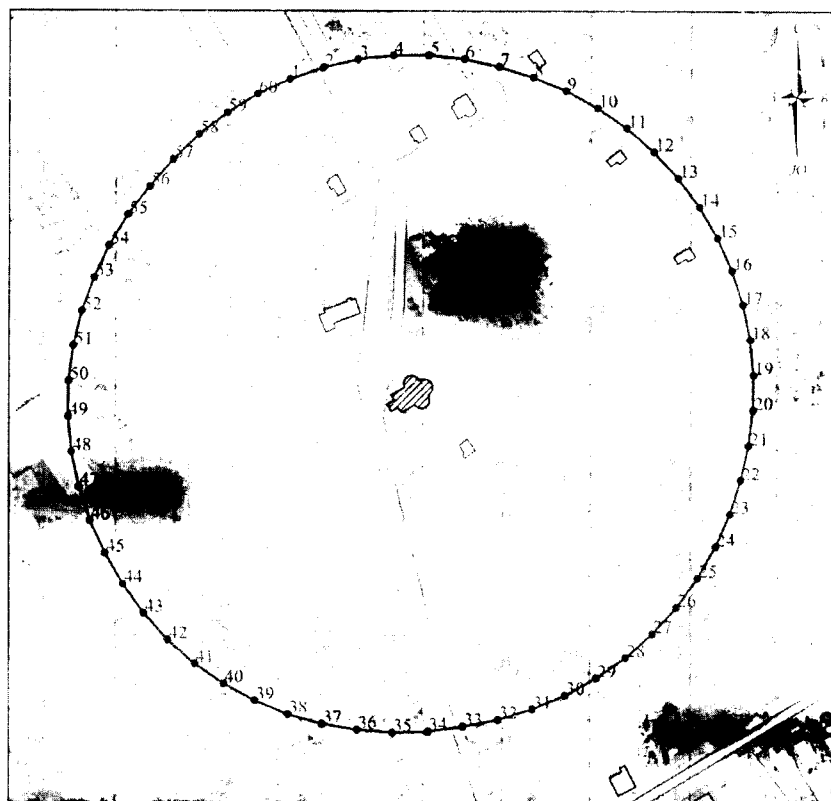
Обозначение характерной (поворотной) точки	Координаты характерных точек в МСК-52	
	X	Y
1	469371,75	2330948,72
2	469379,86	2330969,38
3	469385,90	2330990,74
4	469389,53	2331012,63
5	469391,07	2331034,77
6	469390,28	2331056,95
7	469387,04	2331078,90
8	469381,39	2331100,36
9	469373,83	2331121,23
10	469364,09	2331141,17
11	469352,20	2331159,90
12	469338,31	2331177,21
13	469322,59	2331192,87
14	469305,23	2331206,69
15	469286,44	2331218,50
16	469266,46	2331228,16
17	469245,82	2331236,33
18	469224,48	2331242,41
19	469202,60	2331246,09
20	469180,44	2331247,32
21	469158,28	2331246,09
22	469136,40	2331242,42
23	469115,06	2331236,34
24	469094,48	2331228,03
25	469074,72	2331217,92
26	469056,21	2331205,69
27	469039,17	2331191,48
28	469023,72	2331175,54
29	469009,83	2331158,23
30	468997,95	2331139,49
31	468988,22	2331119,55
32	468980,07	2331098,90
33	468974,03	2331077,55
34	468970,40	2331055,66
35	468969,05	2331033,50
36	468969,84	2331011,33
37	468973,07	2330989,37
38	468978,72	2330967,91
39	468986,45	2330947,11
40	468996,17	2330927,16
41	469008,03	2330908,40
42	469021,90	2330891,08

43	469037,60	2330875,40
44	469054,95	2330861,56
45	469073,72	2330849,72
46	469093,68	2330840,04
47	469114,32	2330831,85
48	469135,65	2330825,75
49	469157,53	2330822,05
50	469179,69	2330820,79
51	469201,85	2330822,00
52	469223,73	2330825,65
53	469245,08	2330831,71
54	469265,63	2330840,09
55	469285,36	2330850,25
56	469303,88	2330862,48
57	469320,93	2330876,68
58	469336,30	2330892,68
59	469350,12	2330910,05
60	469362,01	2330928,78
1	469371,75	2330948,72

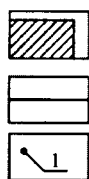
20. Текстовое описание местоположения границ защитной зоны  
объекта культурного наследия регионального значения  
"Троицкая церковь" (с. Ожгибовка)

Граница защитной зоны установлена на расстоянии 200 м от линий внешних стен  
памятника.

Графическое описание местоположения границ защитной зоны  
объекта культурного наследия регионального значения  
"Троицкая церковь" (с. Ожгибовка)



## УСЛОВНЫЕ ОБОЗНАЧЕНИЯ:



- объект культурного наследия регионального значения "Троицкая церковь"

- граница защитной зоны

- характерная точка границы защитной зоны

Перечень координат характерных точек границы защитной зоны  
объекта культурного наследия регионального значения  
"Троицкая церковь" (с. Ожгибовка)

Обозначение характерной (поворотной) точки	Координаты характерных точек в МСК-52	
	X	Y
1	449547,95	2329595,62
2	449555,19	2329616,70
3	449560,09	2329638,45
4	449562,61	2329660,60
5	449562,70	2329682,89
6	449560,37	2329705,05
7	449555,65	2329726,84
8	449549,19	2329748,18
9	449540,70	2329768,79
10	449530,04	2329788,36
11	449517,31	2329806,67
12	449502,68	2329823,48
13	449486,31	2329838,61

14	449468,39	2329851,87
15	449449,15	2329863,11
16	449428,79	2329872,21
17	449407,58	2329879,04
18	449385,74	2329883,53
19	449363,55	2329885,62
20	449341,26	2329885,30
21	449319,14	2329882,57
22	449297,40	2329877,63
23	449276,10	2329871,05
24	449255,65	2329862,19
25	449236,28	2329851,16
26	449218,22	2329838,09
27	449201,69	2329823,14
28	449186,88	2329806,48
29	449173,97	2329788,31
30	449163,10	2329768,85
31	449154,42	2329748,32
32	449148,01	2329726,97
33	449143,63	2329705,11
34	449140,51	2329683,04
35	449139,85	2329660,76
36	449141,60	2329638,53
37	449145,23	2329616,54
38	449151,27	2329595,09
39	449159,67	2329574,44
40	449170,31	2329554,85
41	449183,07	2329536,57
42	449197,78	2329519,83
43	449214,26	2329504,82
44	449232,31	2329491,75
45	449251,58	2329480,52
46	449271,83	2329471,21
47	449293,00	2329464,22
48	449314,81	2329459,62
49	449336,99	2329457,48
50	449359,28	2329457,83
51	449381,39	2329460,65
52	449403,05	2329465,91
53	449423,99	2329473,55
54	449444,19	2329482,99
55	449463,28	2329494,50
56	449480,97	2329508,06
57	449497,77	2329522,72
58	449513,22	2329538,78
59	449526,84	2329556,43

60	449538,46	2329575,45
1	449547,95	2329595,62

---

ПРИЛОЖЕНИЕ 2  
к приказу управления государственной  
охраны объектов культурного наследия  
Нижегородской области  
от 27.07.2020 № 216

**Режим использования земель  
в границах защитных зон объектов культурного наследия**

Настоящим Режимом запрещается строительство объектов капитального строительства и реконструкция объектов капитального строительства, связанная с изменением их параметров (высоты, количества этажей, площади), за исключением строительства и реконструкции линейных объектов.

---