



10 АВГ 2020

№ в реестре

15384 - 518 - 214

**Управление  
государственной охраны объектов культурного наследия  
Нижегородской области**

**П Р И К А З**

27.07.2020

№ 217

г. Нижний Новгород

**Об утверждении описания местоположения  
границ защитных зон объектов культурного  
наследия, расположенных на территории  
Семеновского района  
Нижегородской области, режима  
использования земель в границах защитных  
зон объектов культурного наследия**

В целях обеспечения сохранности объектов культурного наследия регионального значения, расположенных на территории Семеновского района Нижегородской области, руководствуясь статьями 20<sup>2</sup>, 34<sup>1</sup> Федерального закона от 25 июня 2002 г. № 73-ФЗ "Об объектах культурного наследия (памятниках истории и культуры) народов Российской Федерации", п р и к а з ы в а ю:

1. Утвердить текстовое и графическое описания местоположения границ защитных зон объектов культурного наследия с перечнем координат характерных точек этих границ, режим использования земель в границах защитных зон объектов культурного наследия регионального значения, расположенных на территории Семеновского района Нижегородской области:

- 1) "Дом П. Шарыгина" (г. Семенов, ул. Ванеева, 5а (литер А));
- 2) "Жилой дом с накладной пропильной резьбой" (г. Семенов, ул. Ванеева, 14 (литер А));
- 3) "Старообрядческая церковь" (г. Семенов, ул. Володарского, 10);
- 4) "Усадьба" (г. Семенов, ул. Володарского, 12);
- 5) "Комплекс церкви Всех Святых" (г. Семенов, ул. Гагарина);
- 6) "Городская усадьба" (г. Семенов, ул. Гагарина, 32 (литер А), ул. Матвеева, 2 (литер Г));
- 7) "Городская усадьба" (г. Семенов, ул. Гагарина, 46 (литер А), 44 (литер Б));

- 8) "Дом В. Пирожникова" (г. Семенов, ул. Гагарина, 52 (литер А));
  - 9) "Жилой дом (деревянный)" (г. Семенов, ул. Красноармейская, 1);
  - 10) "Усадьба И. Ханькина" (г. Семенов, ул. Ленина, 7 (литер А), 9 (литер А));
  - 11) "Дом, в котором в 1918 г. находился первый уездный комитет РКП(б)" (г. Семенов, ул. 25-летия ВЛКСМ, 12);
  - 12) "Усадьба Витушкина" (г. Семенов, ул. Ленина, 23 (литер А), 21);
  - 13) "Почтовая станция" (г. Семенов, ул. Луначарского, 1 (литер А));
  - 14) "Здание, где с 1937 г. располагался Семеновский музей художественных промыслов, основанный художником Г.П. Матвеевым" (г. Семенов, ул. 3–5 июля, 4);
  - 15) "Усадьба А. Носова" (г. Семенов, на пересечении улиц III Интернационала и Володарского, 20/12 (литеры А, П));
  - 16) "Здание школы, где в 1918–1924 гг. учился поэт Б.П. Корнилов" (г. Семенов, ул. Республики Советов, 1а);
  - 17) "Романовское городское начальное училище" (г. Семенов, ул. Республики Советов, 1а (литер Б));
  - 18) "Дом А. Сафонова" (г. Семенов, ул. Розы Люксембург, (литер А));
  - 19) "Дом, в котором в январе 1918 г. проходил 1-й уездный съезд Советов рабочих, солдатских и крестьянских депутатов" (г. Семенов, ул. Розы Люксембург, 9);
  - 20) "Общественное здание" (г. Семенов, ул. Свердлова, 1 (литер А));
  - 21) "Церковно–приходское училище" (г. Семенов, ул. Свердлова, 1 (литер Г));
  - 22) "Усадьба" (г. Семенов, ул. 3–х Коммунистов, д. 78);
  - 23) "Братская могила молодых коммунистов, погибших в 1919 г. в борьбе с белобандитами" (г. Семенов, возле средней школы № 1);
  - 24) "Пассажирский вокзал железнодорожной станции Керженец" (п. Керженец);
  - 25) "Троицкая церковь" (с. Медведево);
  - 26) "Владимирская церковь" (с. Светлое)
- согласно приложениям 1, 2 к настоящему приказу.

2. Поручить и.о.начальника отдела государственной охраны и учета объектов культурного наследия А.В.Гонозова организовать работу по направлению в установленном порядке копии настоящего приказа в

федеральный орган исполнительной власти, уполномоченный Правительством Российской Федерации на осуществление государственного кадастрового учета, государственной регистрации прав, ведение Единого государственного реестра недвижимости и предоставление сведений, содержащихся в Едином государственном реестре недвижимости, а также в администрацию Семеновского района для размещения в информационной системе обеспечения градостроительной деятельности.

3. Приказ вступает в силу со дня регистрации в Реестре нормативных актов органов исполнительной власти Нижегородской области.

4. Контроль за исполнением настоящего приказа оставляю за собой.

Руководитель



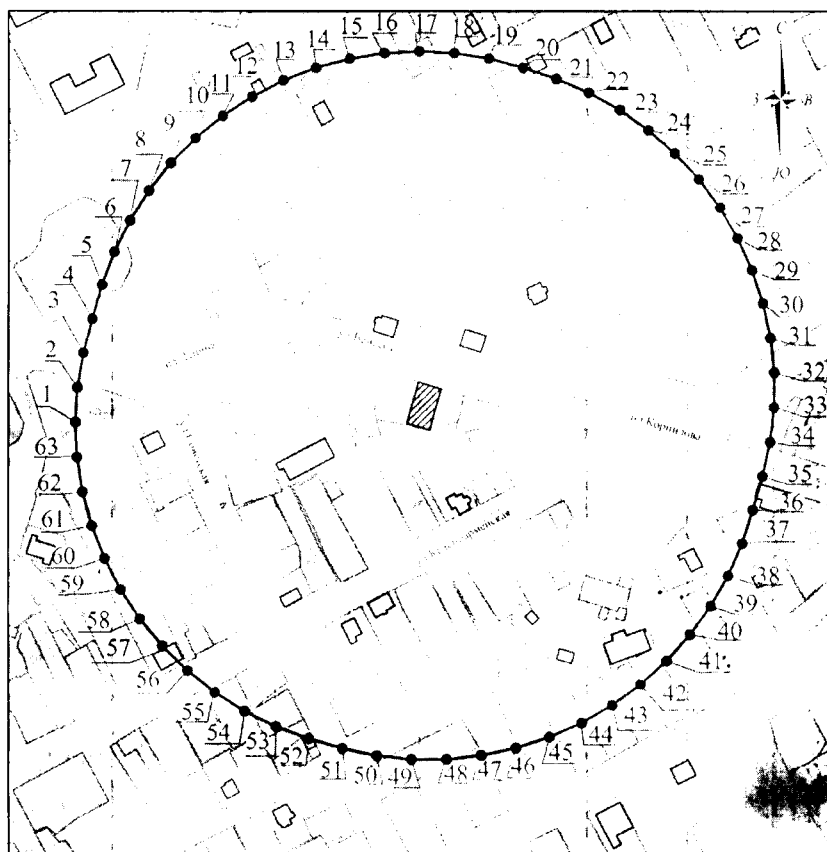
Г.В.Меламед

**ПРИЛОЖЕНИЕ 1**  
к приказу управления государственной  
охраны объектов культурного наследия  
Нижегородской области  
от 27.07.2020 № 217

1. Текстовое описание местоположения границ защитной зоны  
объекта культурного наследия регионального значения  
"Дом П. Шарьгина" (г. Семенов, ул. Ванеева, 5а (литер А))

Граница защитной зоны установлена на расстоянии 200 м от линий внешних стен памятника.

Графическое описание местоположения границ защитной зоны  
объекта культурного наследия регионального значения  
"Дом П. Шарьгина" (г. Семенов, ул. Ванеева, 5а (литер А))



**УСЛОВНЫЕ ОБОЗНАЧЕНИЯ:**



- объект культурного наследия регионального значения "Дом П. Шарьгина"
- граница защитной зоны
- характерная точка границы защитной зоны

Перечень координат характерных точек границы защитной зоны

объекта культурного наследия регионального значения  
"Дом П. Шарыгина" (г. Семенов, ул. Ванеева, 5а (литер А))

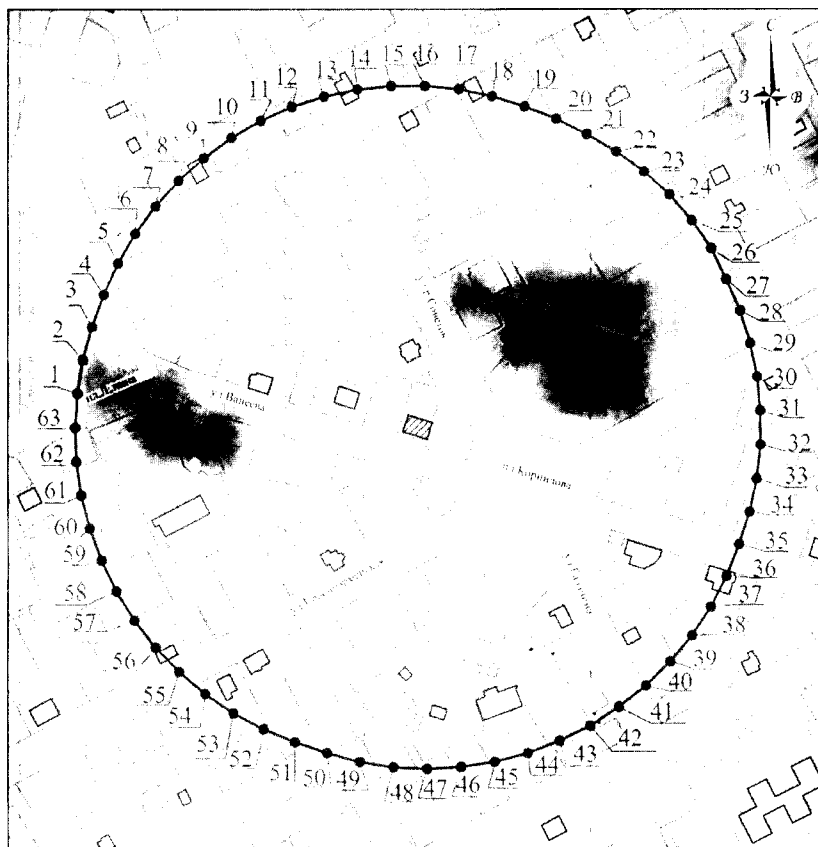
Обозначение характерной (поворотной) точки	Координаты характерных точек в ГСК52	
	X	Y
1	581615,23	2246469,31
2	581636,40	2246470,58
3	581657,31	2246474,08
4	581677,84	2246479,42
5	581698,27	2246485,13
6	581718,17	2246492,48
7	581737,17	2246501,89
8	581755,07	2246513,26
9	581771,66	2246526,45
10	581786,76	2246541,31
11	581800,22	2246557,69
12	581811,86	2246575,39
13	581821,58	2246594,22
14	581829,25	2246613,97
15	581834,79	2246634,43
16	581838,15	2246655,35
17	581839,28	2246676,52
18	581838,17	2246697,68
19	581834,82	2246718,62
20	581829,29	2246739,09
21	581822,62	2246759,22
22	581814,22	2246778,67
23	581803,81	2246797,13
24	581791,51	2246814,39
25	581777,46	2246830,25
26	581761,82	2246844,54
27	581744,75	2246857,10
28	581726,45	2246867,79
29	581707,12	2246876,49
30	581686,98	2246883,10
31	581666,24	2246887,56
32	581645,15	2246889,79
33	581623,94	2246889,67
34	581602,87	2246887,30
35	581582,15	2246882,81
36	581561,74	2246876,99
37	581541,49	2246870,69
38	581522,02	2246862,28
39	581503,55	2246851,87
40	581486,29	2246839,57

41	581470,42	2246825,51
42	581456,13	2246809,86
43	581443,57	2246792,80
44	581432,88	2246774,50
45	581424,18	2246755,18
46	581417,58	2246735,04
47	581413,13	2246714,32
48	581410,89	2246693,25
49	581410,89	2246672,05
50	581413,13	2246650,97
51	581417,58	2246630,24
52	581423,57	2246609,89
53	581430,96	2246590,03
54	581440,40	2246571,06
55	581451,78	2246553,19
56	581465,00	2246536,62
57	581479,88	2246521,54
58	581496,28	2246508,11
59	581514,00	2246496,49
60	581532,85	2246486,81
61	581552,62	2246479,16
62	581573,10	2246473,65
63	581594,00	2246470,35
1	581615,23	2246469,31




2. Текстовое описание местоположения границ защитной зоны  
 объекта культурного наследия регионального значения  
 "Жилой дом с накладной пропиленной резьбой" (г. Семенов, ул. Ванеева, 14 (литер А))

Граница защитной зоны установлена на расстоянии 200 м от линий внешних стен памятника.

Графическое описание местоположения границ защитной зоны  
 объекта культурного наследия регионального значения  
 "Жилой дом с накладной пропиленной резьбой" (г. Семенов, ул. Ванеева, 14 (литер А))



УСЛОВНЫЕ ОБОЗНАЧЕНИЯ:

-  - объект культурного наследия регионального значения "Жилой дом с накладной пропильной резьбой"  
 - граница защитной зоны  
 - характерная точка границы защитной зоны

Перечень координат характерных точек границы защитной зоны  
 объекта культурного наследия регионального значения  
 "Жилой дом с накладной пропильной резьбой" (г. Семенов, ул. Ванеева, 14 (литер А))

Обозначение характерной (поворотной) точки	Координаты характерных точек в ГСК52	
	X	Y
1	581667,17	2246545,03
2	581687,65	2246548,26
3	581707,63	2246553,83
4	581727,10	2246561,03
5	581745,98	2246569,61
6	581763,85	2246580,11
7	581780,55	2246592,40
8	581795,88	2246606,36
9	581809,62	2246621,88
10	581821,84	2246638,62

11	581832,17	2246656,60
12	581840,71	2246675,50
13	581847,10	2246695,24
14	581851,42	2246715,55
15	581853,42	2246736,18
16	581853,61	2246756,93
17	581851,55	2246777,58
18	581847,19	2246797,86
19	581840,95	2246817,64
20	581833,33	2246836,95
21	581824,00	2246855,48
22	581813,53	2246873,35
23	581801,47	2246890,25
24	581787,58	2246905,60
25	581771,90	2246919,16
26	581754,90	2246931,03
27	581736,27	2246940,01
28	581717,34	2246948,53
29	581697,55	2246954,62
30	581677,25	2246958,77
31	581656,62	2246960,68
32	581635,86	2246960,85
33	581615,23	2246958,53
34	581595,01	2246954,22
35	581575,27	2246947,81
36	581556,02	2246940,09
37	581537,61	2246930,50
38	581520,30	2246919,07
39	581504,26	2246905,90
40	581489,67	2246891,14
41	581476,80	2246874,87
42	581465,47	2246857,48
43	581456,25	2246838,90
44	581448,80	2246819,54
45	581443,41	2246799,51
46	581440,34	2246778,99
47	581439,15	2246758,28
48	581440,18	2246737,56
49	581443,36	2246717,05
50	581448,88	2246697,04
51	581455,57	2246677,40
52	581463,41	2246658,22
53	581472,98	2246639,80
54	581484,60	2246622,61
55	581498,07	2246606,84
56	581513,01	2246592,45

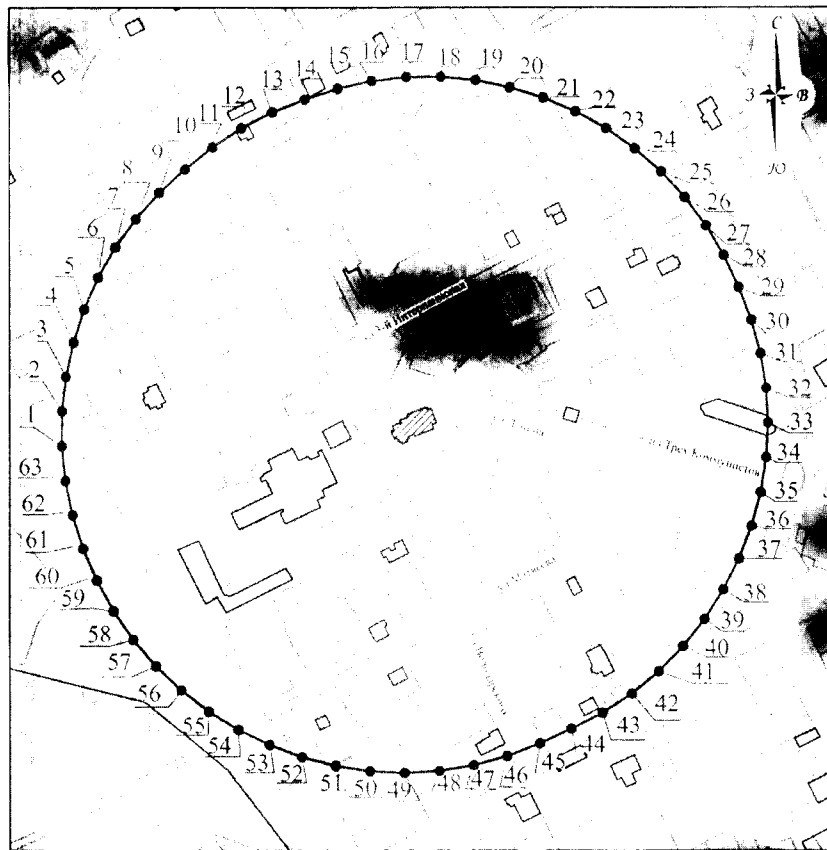


57	581529,37	2246579,69
58	581546,95	2246568,69
59	581565,60	2246559,59
60	581585,09	2246552,53
61	581605,19	2246547,37
62	581625,72	2246544,39
63	581646,46	2246543,70
1	581667,17	2246545,03




3. Текстовое описание местоположения границ защитной зоны  
объекта культурного наследия регионального значения  
"Старообрядческая церковь" (г. Семенов, ул. Володарского, 10)

Граница защитной зоны установлена на расстоянии 200 м от линий внешних стен памятника.

Графическое описание местоположения границ защитной зоны  
объекта культурного наследия регионального значения  
"Старообрядческая церковь" (г. Семенов, ул. Володарского, 10)



УСЛОВНЫЕ ОБОЗНАЧЕНИЯ:

- |   |   |
|---|---|
|  | - объект культурного наследия регионального значения "Старообрядческая церковь" |
|  | - граница защитной зоны   |
|  | - характерная точка границы защитной зоны                                       |

Перечень координат характерных точек границы защитной зоны  
 объекта культурного наследия регионального значения  
 "Старообрядческая церковь" (г. Семенов, ул. Володарского, 10)

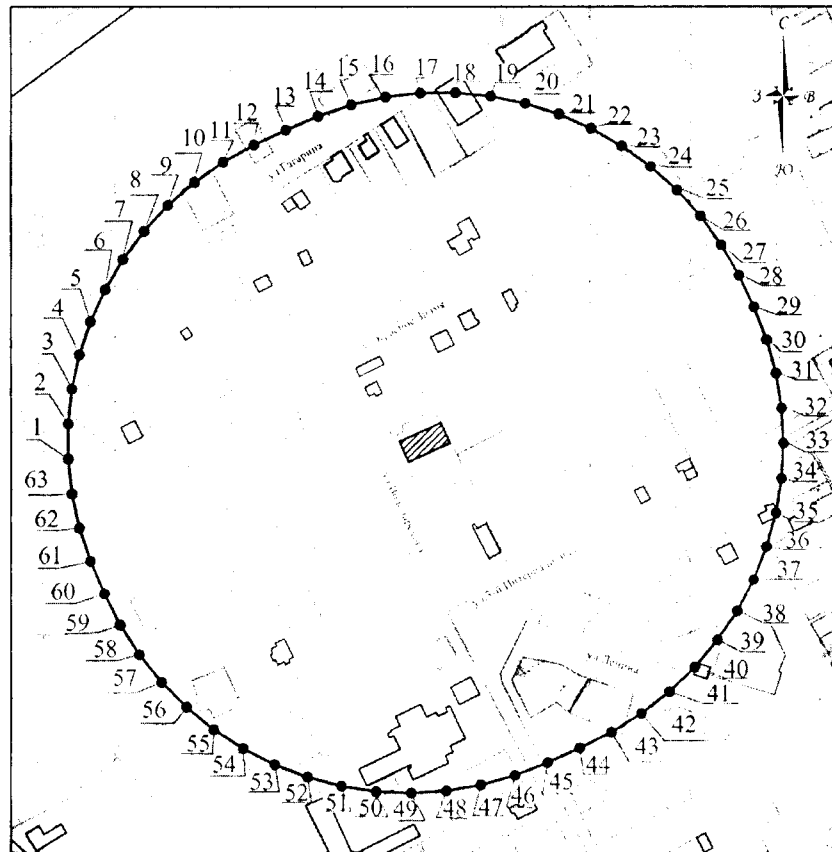
Обозначение характерной (поворотной) точки	Координаты характерных точек в ГСК52	
	X	Y
1	581834,02	2245762,15
2	581855,13	2245762,30
3	581876,10	2245764,68
4	581896,71	2245769,24
5	581916,82	2245775,65
6	581936,14	2245784,15
7	581954,46	2245794,64
8	581971,57	2245807,00
9	581987,27	2245821,10
10	582001,40	2245836,78
11	582014,62	2245853,27
12	582026,18	2245870,96
13	582035,81	2245889,77
14	582043,39	2245909,50
15	582049,87	2245929,60
16	582054,45	2245950,21
17	582056,83	2245971,18
18	582056,98	2245992,29
19	582054,91	2246013,29
20	582050,63	2246033,96
21	582044,45	2246054,15
22	582036,21	2246073,58
23	582025,97	2246092,04
24	582013,83	2246109,32
25	581999,94	2246125,21
26	581984,45	2246139,55
27	581967,54	2246152,18
28	581949,38	2246162,95
29	581930,24	2246171,85
30	581910,51	2246179,44
31	581890,11	2246184,97
32	581869,25	2246188,32
33	581848,14	2246189,45
34	581827,04	2246188,32
35	581806,17	2246184,97
36	581785,77	2246179,44
37	581766,07	2246171,79
38	581747,19	2246162,30
39	581729,30	2246151,08
40	581712,69	2246138,04

41	581697,54	2246123,31
42	581684,04	2246107,07
43	581672,32	2246089,49
44	581662,52	2246070,78
45	581653,31	2246051,77
46	581645,64	2246032,08
47	581640,01	2246011,71
48	581636,56	2245990,87
49	581635,33	2245969,77
50	581636,34	2245948,67
51	581639,56	2245927,78
52	581644,97	2245907,35
53	581652,51	2245887,61
54	581661,88	2245868,68
55	581673,17	2245850,82
56	581686,24	2245834,23
57	581700,76	2245818,90
58	581716,82	2245805,19
59	581734,24	2245793,26
60	581752,82	2245783,22
61	581772,25	2245774,95
62	581792,35	2245768,51
63	581813,02	2245764,23
1	581834,02	2245762,15




4. Текстовое описание местоположения границ защитной зоны  
объекта культурного наследия регионального значения  
"Усадьба" (г. Семенов, ул. Володарского, 12)

Граница защитной зоны установлена на расстоянии 200 м от линии общего контура ансамбля, образуемого соединением внешних точек наиболее удаленных элементов ансамбля.

Графическое описание местоположения границ защитной зоны  
объекта культурного наследия регионального значения  
"Усадьба" (г. Семенов, ул. Володарского, 12)



УСЛОВНЫЕ ОБОЗНАЧЕНИЯ:

-  - объект культурного наследия регионального значения "Усадьба"
-  - граница защитной зоны
-  - характерная точка границы защитной зоны

Перечень координат характерных точек границы защитной зоны  
объекта культурного наследия регионального значения  
"Усадьба" (г. Семенов, ул. Володарского, 12)

Обозначение характерной (поворотной) точки	Координаты характерных точек в ГСК52	
	X	Y
1	581980,94	2245689,42
2	582002,16	2245689,42
3	582023,26	2245691,66
4	582044,00	2245696,14
5	582064,14	2245702,78
6	582083,47	2245711,53
7	582101,77	2245722,28
8	582118,82	2245734,91
9	582134,43	2245749,27
10	582148,44	2245765,21
11	582160,67	2245782,55

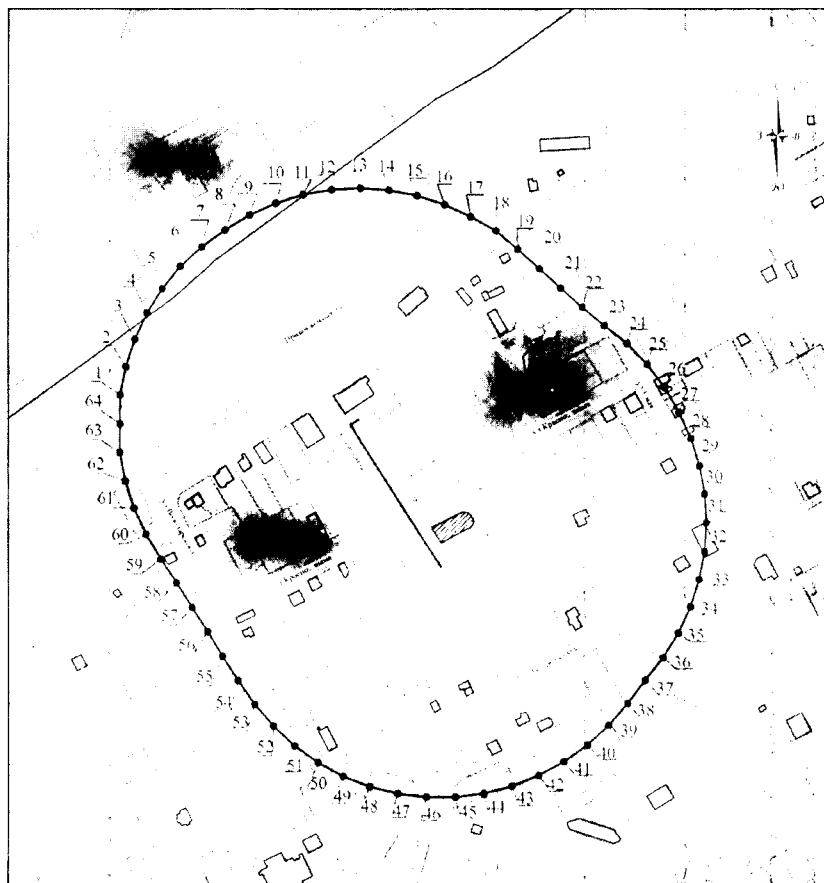
12	582171,00	2245801,08
13	582180,05	2245820,30
14	582188,39	2245839,83
15	582195,21	2245859,92
16	582199,86	2245880,62
17	582202,29	2245901,70
18	582202,47	2245922,91
19	582200,40	2245944,03
20	582196,11	2245964,80
21	582189,63	2245985,01
22	582181,05	2246004,41
23	582170,46	2246022,79
24	582157,97	2246039,95
25	582143,74	2246055,68
26	582127,92	2246069,82
27	582110,69	2246082,20
28	582092,25	2246092,69
29	582073,04	2246101,75
30	582053,23	2246109,43
31	582032,74	2246115,02
32	582011,77	2246118,40
33	581990,56	2246119,55
34	581969,35	2246118,40
35	581948,38	2246115,02
36	581927,89	2246109,43
37	581908,11	2246101,69
38	581889,26	2246091,91
39	581871,55	2246080,18
40	581855,20	2246066,64
41	581840,37	2246051,44
42	581827,23	2246034,76
43	581815,94	2246016,78
44	581806,43	2245997,79
45	581797,57	2245978,48
46	581789,79	2245958,71
47	581784,04	2245938,27
48	581780,49	2245917,34
49	581779,18	2245896,14
50	581780,13	2245874,93
51	581783,32	2245853,93
52	581788,72	2245833,39
53	581796,27	2245813,53
54	581805,88	2245794,59
55	581817,47	2245776,78
56	581830,88	2245760,31
57	581845,97	2245745,36

58	581862,55	2245732,09
59	581880,45	2245720,66
60	581899,41	2245711,08
61	581918,96	2245702,79
62	581939,11	2245696,14
63	581959,85	2245691,67
1	581980,94	2245689,42

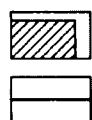
5. Текстовое описание местоположения границ защитной зоны  
объекта культурного наследия регионального значения  
"Комплекс церкви Всех Святых" (г. Семенов, ул. Гагарина)

Граница защитной зоны установлена на расстоянии 200 м от линии общего контура ансамбля, образуемого соединением внешних точек наиболее удаленных элементов ансамбля.

Графическое описание местоположения границ защитной зоны  
объекта культурного наследия регионального значения  
"Комплекс церкви Всех Святых" (г. Семенов, ул. Гагарина)



УСЛОВНЫЕ ОБОЗНАЧЕНИЯ:



- объект культурного наследия регионального значения "Комплекс церкви Всех Святых"

- граница защитной зоны



- характерная точка границы защитной зоны

Перечень координат характерных точек границы защитной зоны  
 объекта культурного наследия регионального значения  
 "Комплекс церкви Всех Святых" (г. Семенов, ул. Гагарина)

Обозначение характерной (поворотной) точки	Координаты характерных точек в ГСК52	
	X	Y
1	582228,67	2245762,90
2	582253,10	2245767,70
3	582276,76	2245775,42
4	582299,32	2245785,96
5	582320,42	2245799,16
6	582339,96	2245814,58
7	582356,67	2245833,03
8	582371,39	2245853,11
9	582384,32	2245874,38
10	582394,60	2245897,05
11	582402,02	2245920,81
12	582406,30	2245945,33
13	582407,67	2245970,17
14	582405,92	2245994,99
15	582401,23	2246019,44
16	582393,45	2246043,09
17	582382,82	2246065,59
18	582370,70	2246087,29
19	582354,72	2246106,37
20	582337,89	2246124,71
21	582321,06	2246143,06
22	582304,31	2246161,47
23	582288,50	2246180,70
24	582273,01	2246200,17
25	582255,05	2246217,39
26	582235,10	2246232,25
27	582213,51	2246244,63
28	582190,82	2246254,84
29	582167,07	2246262,28
30	582142,60	2246266,78
31	582117,77	2246268,27
32	582092,94	2246266,51
33	582068,48	2246261,93
34	582044,76	2246254,41
35	582022,13	2246244,08
36	582000,91	2246231,08
37	581981,28	2246215,76

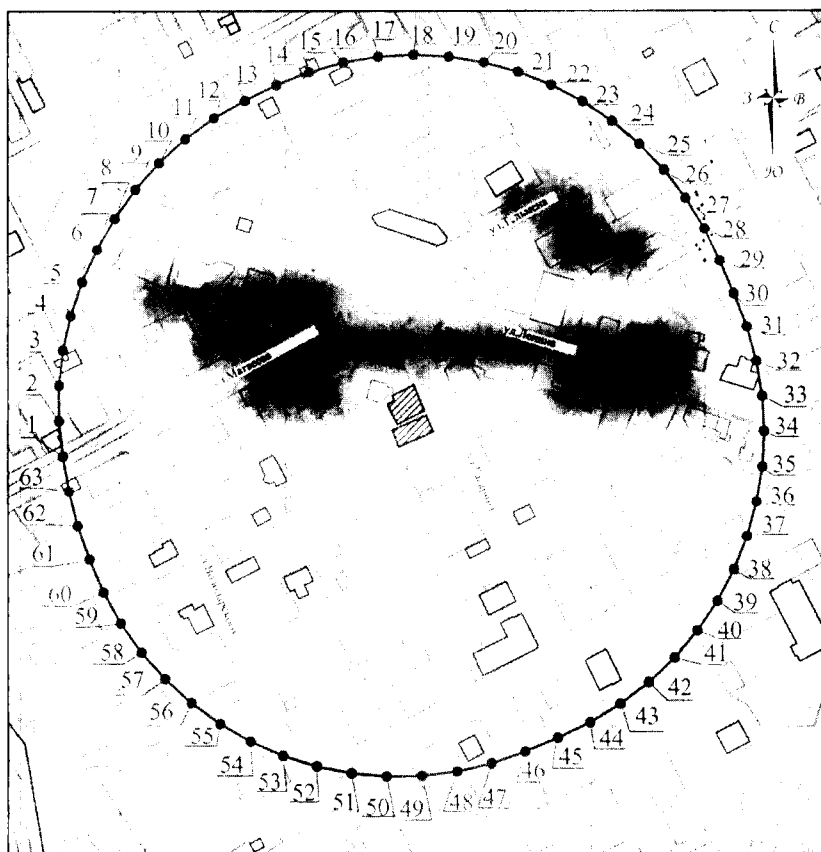
38	581961,37	2246200,82
39	581942,48	2246184,63
40	581925,69	2246166,26
41	581911,22	2246146,01
42	581899,22	2246124,21
43	581889,98	2246101,11
44	581883,89	2246076,97
45	581880,87	2246052,27
46	581880,87	2246027,38
47	581883,87	2246002,68
48	581889,86	2245978,52
49	581898,96	2245955,35
50	581910,94	2245933,54
51	581925,47	2245913,34
52	581942,35	2245895,04
53	581961,31	2245878,91
54	581981,66	2245864,57
55	582002,61	2245851,12
56	582023,89	2245838,21
57	582044,89	2245824,84
58	582065,89	2245811,47
59	582086,90	2245798,11
60	582108,19	2245785,21
61	582130,82	2245774,83
62	582154,53	2245767,27
63	582178,99	2245762,64
64	582203,83	2245762,77
1	582228,67	2245762,90

6. Текстовое описание местоположения границ защитной зоны  
объекта культурного наследия регионального значения  
"Городская усадьба" (г. Семенов, ул. Гагарина, 32 (литер А), ул. Матвеева, 2 (литер Г))

Граница защитной зоны установлена на расстоянии 200 м от линии общего контура ансамбля, образуемого соединением внешних точек наиболее удаленных элементов ансамбля.

Графическое описание местоположения границ защитной зоны  
объекта культурного наследия регионального значения  
"Городская усадьба" (г. Семенов, ул. Гагарина, 32 (литер А), ул. Матвеева, 2 (литер Г))





## УСЛОВНЫЕ ОБОЗНАЧЕНИЯ:



- объект культурного наследия регионального значения "Городская усадьба"



- граница защитной зоны



- характерная точка границы защитной зоны

Перечень координат характерных точек границы защитной зоны  
объекта культурного наследия регионального значения  
"Городская усадьба" (г. Семенов, ул. Гагарина, 32 (литер А), ул. Матвеева, 2 (литер Г))

Обозначение характерной (поворотной) точки	Координаты характерных точек в ГСК52	
	X	Y
1	581712,65	2245960,62
2	581734,05	2245958,36
3	581755,57	2245958,41
4	581776,95	2245960,78
5	581797,96	2245965,43
6	581818,35	2245972,31
7	581837,88	2245981,35
8	581856,50	2245992,12
9	581874,01	2246004,62
10	581890,08	2246018,94
11	581904,51	2246034,89

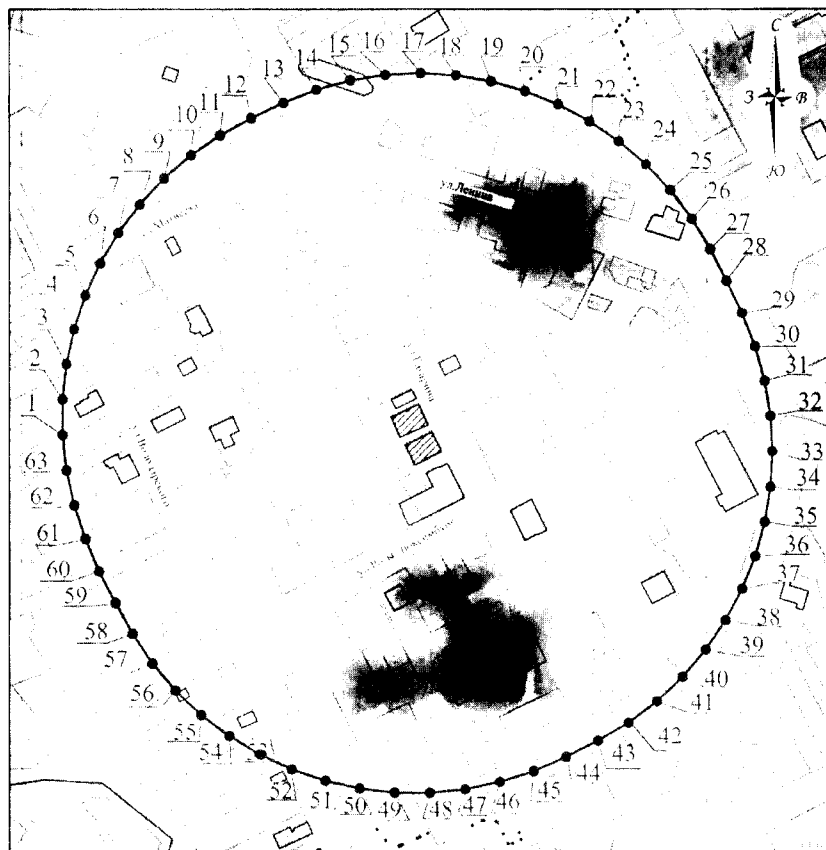
12	581917,14	2246052,31
13	581927,83	2246070,98
14	581937,44	2246090,26
15	581945,37	2246110,29
16	581951,13	2246131,04
17	581954,62	2246152,29
18	581955,82	2246173,80
19	581954,63	2246195,31
20	581951,14	2246216,56
21	581945,38	2246237,31
22	581937,43	2246257,32
23	581927,37	2246276,36
24	581915,33	2246294,21
25	581901,44	2246310,65
26	581885,86	2246325,51
27	581868,78	2246338,60
28	581850,40	2246349,79
29	581831,00	2246359,15
30	581811,24	2246367,73
31	581791,17	2246375,56
32	581770,42	2246381,32
33	581749,17	2246384,82
34	581727,66	2246386,01
35	581706,15	2246384,82
36	581684,90	2246381,32
37	581664,15	2246375,56
38	581644,14	2246367,61
39	581625,10	2246357,55
40	581607,26	2246345,51
41	581590,81	2246331,62
42	581575,96	2246316,04
43	581562,86	2246298,96
44	581551,68	2246280,57
45	581542,30	2246261,19
46	581533,98	2246241,31
47	581526,81	2246221,02
48	581521,87	2246200,07
49	581519,21	2246178,72
50	581518,86	2246157,21
51	581520,82	2246135,78
52	581525,07	2246114,69
53	581531,57	2246094,17
54	581540,23	2246074,48
55	581550,96	2246055,83
56	581563,63	2246038,44
57	581578,10	2246022,52

58	581594,20	2246008,24
59	581611,73	2245995,77
60	581630,51	2245985,26
61	581650,30	2245976,82
62	581670,55	2245969,51
63	581691,47	2245964,42
1	581712,65	2245960,62

7. Текстовое описание местоположения границ защитной зоны  
объекта культурного наследия регионального значения  
"Городская усадьба" (г. Семенов, ул. Гагарина, 46 (литер А), 44 (литер Б))

Граница защитной зоны установлена на расстоянии 200 м от линии общего контура ансамбля, образуемого соединением внешних точек наиболее удаленных элементов ансамбля.

Графическое описание местоположения границ защитной зоны  
объекта культурного наследия регионального значения  
"Городская усадьба" (г. Семенов, ул. Гагарина, 46 (литер А), 44 (литер Б))



УСЛОВНЫЕ ОБОЗНАЧЕНИЯ:



- объект культурного наследия регионального значения "Городская усадьба"

- граница защитной зоны

- характерная точка границы защитной зоны

Перечень координат характерных точек границы защитной зоны  
 объекта культурного наследия регионального значения  
 "Городская усадьба" (г. Семенов, ул. Гагарина, 46 (литер А), 44 (литер Б))

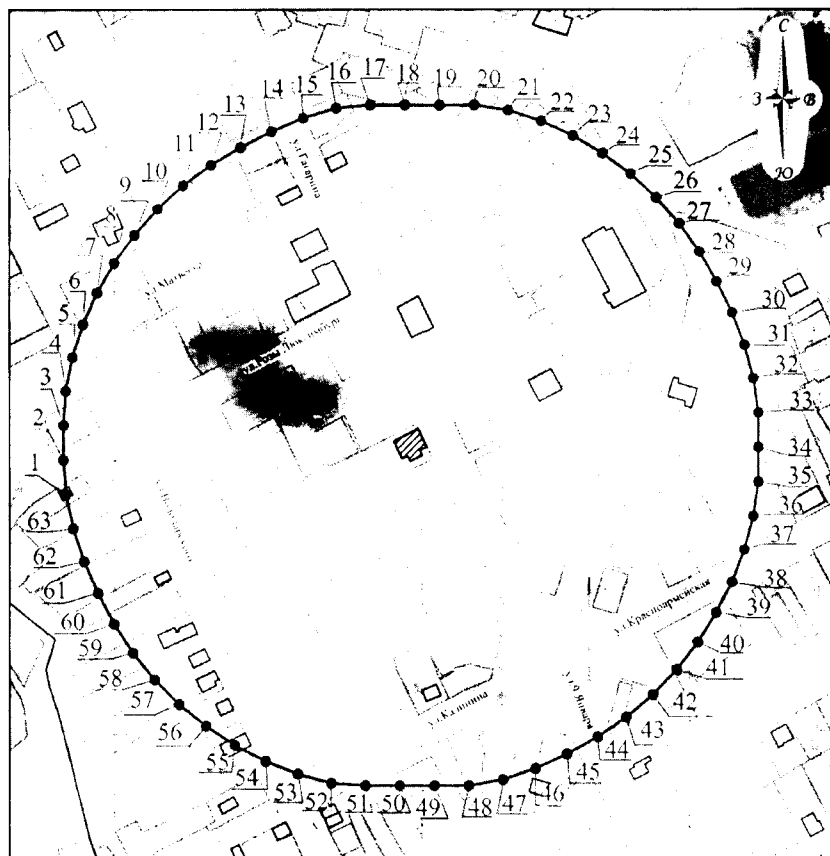
Обозначение характерной (поворотной) точки	Координаты характерных точек в ГСК52	
	X	Y
1	581634,84	2246005,64
2	581656,35	2246005,63
3	581677,73	2246007,93
4	581698,74	2246012,52
5	581719,14	2246019,33
6	581738,69	2246028,30
7	581757,16	2246039,32
8	581774,34	2246052,26
9	581790,03	2246066,97
10	581804,06	2246083,28
11	581816,25	2246101,01
12	581826,46	2246119,94
13	581835,72	2246139,38
14	581843,52	2246159,45
15	581849,17	2246180,23
16	581852,50	2246201,50
17	581853,51	2246223,01
18	581852,21	2246244,49
19	581848,61	2246265,71
20	581842,74	2246286,42
21	581834,69	2246306,38
22	581824,54	2246325,35
23	581812,42	2246343,12
24	581798,45	2246359,49
25	581782,81	2246374,26
26	581765,68	2246387,26
27	581747,24	2246398,35
28	581727,99	2246407,99
29	581708,61	2246417,38
30	581688,59	2246425,29
31	581667,84	2246431,04
32	581646,60	2246434,53
33	581625,10	2246435,72
34	581603,60	2246434,53
35	581582,36	2246431,04
36	581561,61	2246425,29
37	581541,61	2246417,34
38	581522,58	2246407,29
39	581504,74	2246395,25

40	581488,30	2246381,37
41	581473,45	2246365,81
42	581460,35	2246348,74
43	581449,17	2246330,37
44	581439,45	2246311,15
45	581430,72	2246291,49
46	581424,04	2246271,05
47	581419,60	2246250,00
48	581417,44	2246228,61
49	581417,60	2246207,10
50	581420,06	2246185,74
51	581424,81	2246164,76
52	581431,78	2246144,41
53	581440,90	2246124,93
54	581452,06	2246106,54
55	581465,13	2246089,46
56	581479,97	2246073,87
57	581496,39	2246059,97
58	581514,21	2246047,91
59	581533,02	2246037,49
60	581552,17	2246027,64
61	581572,06	2246019,40
62	581592,45	2246012,56
63	581613,46	2246007,96
1	581634,84	2246005,64




8. Текстовое описание местоположения границ защитной зоны  
объекта культурного наследия регионального значения  
"Дом В. Пирожникова" (г. Семенов, ул. Гагарина, 52 (литер А))

Граница защитной зоны установлена на расстоянии 200 м от линий внешних стен памятника.

Графическое описание местоположения границ защитной зоны  
объекта культурного наследия регионального значения  
"Дом В. Пирожникова" (г. Семенов, ул. Гагарина, 52 (литер А))



## УСЛОВНЫЕ ОБОЗНАЧЕНИЯ:

- |   |   |
|---|---|
|  | - объект культурного наследия регионального значения "Дом В. Пирожникова" |
|  | - граница защитной зоны   |
|  | - характерная точка границы защитной зоны                                 |

Перечень координат характерных точек границы защитной зоны  
объекта культурного наследия регионального значения  
"Дом В. Пирожникова" (г. Семенов, ул. Гагарина, 52 (литер А))

Обозначение характерной (поворотной) точки	Координаты характерных точек в ГСК52	
	X	Y
1	581476,36	2246078,49
2	581497,09	2246076,88
3	581517,94	2246076,88
4	581538,69	2246078,21
5	581559,10	2246082,26
6	581578,93	2246088,58
7	581598,00	2246096,92
8	581616,10	2246107,21
9	581633,03	2246119,32
10	581648,61	2246133,13

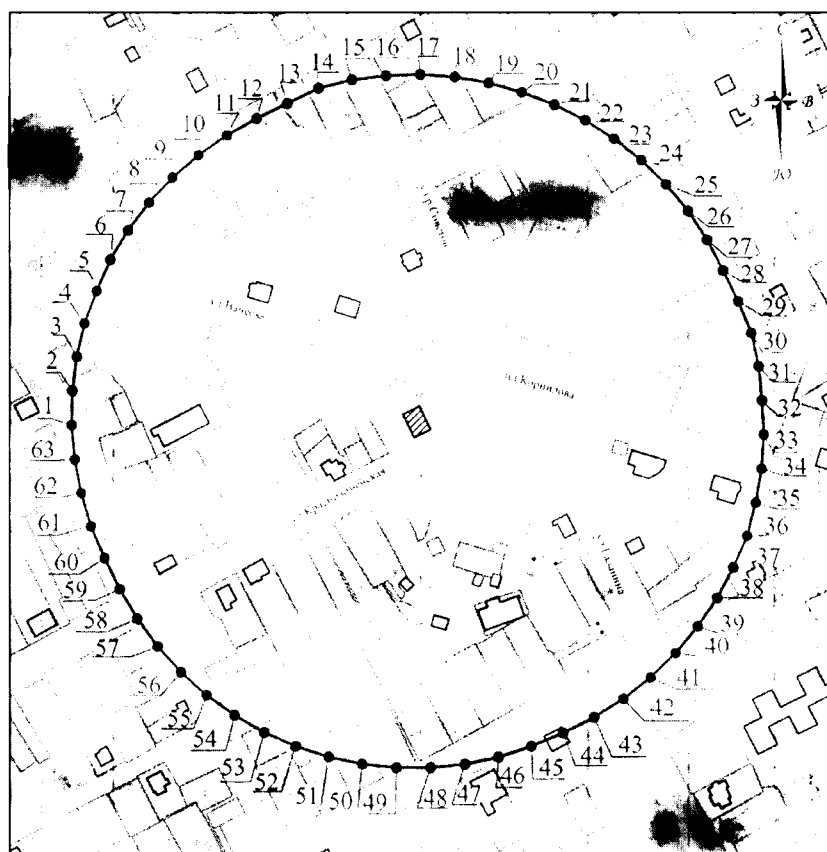
11	581662,66	2246148,49
12	581675,04	2246165,22
13	581685,66	2246183,13
14	581695,17	2246201,68
15	581703,40	2246220,80
16	581709,31	2246240,75
17	581711,20	2246261,37
18	581711,20	2246282,21
19	581711,20	2246303,06
20	581711,20	2246323,90
21	581708,09	2246344,37
22	581701,56	2246364,12
23	581692,84	2246383,03
24	581682,21	2246400,92
25	581669,77	2246417,62
26	581655,66	2246432,92
27	581640,03	2246446,67
28	581623,06	2246458,73
29	581604,92	2246468,95
30	581586,21	2246478,14
31	581566,75	2246485,59
32	581546,61	2246490,97
33	581525,98	2246493,92
34	581505,13	2246493,92
35	581484,29	2246493,92
36	581463,65	2246490,97
37	581443,52	2246485,59
38	581424,05	2246478,14
39	581405,46	2246468,70
40	581387,71	2246457,83
41	581371,13	2246445,23
42	581355,95	2246430,98
43	581342,34	2246415,22
44	581330,45	2246398,13
45	581320,40	2246379,90
46	581311,67	2246360,99
47	581304,92	2246341,31
48	581301,38	2246320,89
49	581301,38	2246300,04
50	581301,38	2246279,20
51	581301,38	2246258,36
52	581302,84	2246237,69
53	581308,27	2246217,58
54	581315,84	2246198,17
55	581325,40	2246179,65
56	581336,83	2246162,23

57	581350,01	2246146,09
58	581364,80	2246131,40
59	581381,04	2246118,34
60	581398,55	2246107,04
61	581417,13	2246097,59
62	581436,23	2246089,28
63	581456,00	2246082,76
1	581476,36	2246078,49




9. Текстовое описание местоположения границ защитной зоны  
объекта культурного наследия регионального значения  
"Жилой дом (деревянный)" (г. Семенов, ул. Красноармейская, 1)

Граница защитной зоны установлена на расстоянии 200 м от линий внешних стен памятника.

Графическое описание местоположения границ защитной зоны  
объекта культурного наследия регионального значения  
"Жилой дом (деревянный)" (г. Семенов, ул. Красноармейская, 1)



УСЛОВНЫЕ ОБОЗНАЧЕНИЯ:

- |   |   |
|---|---|
|  | - объект культурного наследия регионального значения "Жилой дом (деревянный)" |
|  | - граница защитной зоны   |
|  | - характерная точка границы защитной зоны                                     |



Перечень координат характерных точек границы защитной зоны  
 объекта культурного наследия регионального значения  
 "Жилой дом (деревянный)" (г. Семенов, ул. Красноармейская, 1)

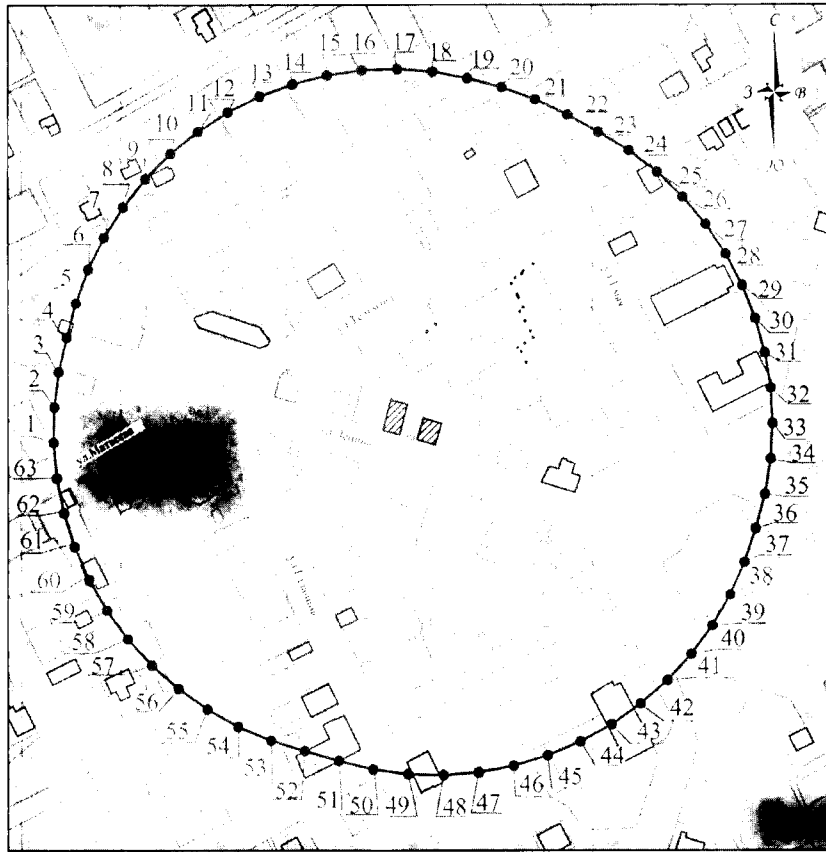
Обозначение характерной (поворотной) точки	Координаты характерных точек в ГСК52	
	X	Y
1	581592,83	2246542,83
2	581613,62	2246543,32
3	581634,24	2246546,00
4	581654,53	2246550,57
5	581674,00	2246557,92
6	581693,07	2246566,15
7	581710,90	2246576,84
8	581727,50	2246589,36
9	581742,74	2246603,50
10	581756,43	2246619,14
11	581768,42	2246636,12
12	581778,58	2246654,26
13	581787,90	2246672,86
14	581797,05	2246691,53
15	581802,02	2246711,74
16	581804,51	2246732,38
17	581805,28	2246753,15
18	581803,81	2246773,90
19	581800,26	2246794,41
20	581794,65	2246814,45
21	581787,20	2246833,88
22	581777,77	2246852,43
23	581766,46	2246869,90
24	581753,39	2246886,11
25	581738,72	2246900,86
26	581722,59	2246914,01
27	581705,18	2246925,41
28	581686,70	2246934,97
29	581667,94	2246943,97
30	581648,70	2246951,91
31	581628,48	2246956,21
32	581607,78	2246958,25
33	581587,01	2246959,29
34	581566,24	2246958,04
35	581545,73	2246954,47
36	581525,65	2246949,35
37	581506,59	2246940,98
38	581488,12	2246931,42
39	581470,84	2246919,84

40	581454,82	2246906,57
41	581440,26	2246891,71
42	581427,33	2246875,42
43	581416,16	2246857,87
44	581406,75	2246839,30
45	581398,61	2246820,16
46	581392,21	2246800,39
47	581387,98	2246780,03
48	581385,88	2246759,35
49	581385,90	2246738,56
50	581388,22	2246717,91
51	581392,50	2246697,57
52	581398,92	2246677,80
53	581407,37	2246658,81
54	581417,75	2246640,81
55	581429,94	2246623,97
56	581443,82	2246608,50
57	581459,23	2246594,55
58	581476,00	2246582,28
59	581493,91	2246571,71
60	581512,59	2246562,55
61	581531,71	2246554,41
62	581551,70	2246548,67
63	581572,12	2246544,73
1	581592,83	2246542,83

10. Текстовое описание местоположения границ защитной зоны  
объекта культурного наследия регионального значения  
"Усадьба И. Ханькина" (г. Семенов, ул. Ленина, 7 (литер А), 9 (литер А))

Граница защитной зоны установлена на расстоянии 200 м от линии общего контура ансамбля, образуемого соединением внешних точек наиболее удаленных элементов ансамбля.

Графическое описание местоположения границ защитной зоны  
объекта культурного наследия регионального значения  
"Усадьба И. Ханькина" (г. Семенов, ул. Ленина, 7 (литер А), 9 (литер А))



## УСЛОВНЫЕ ОБОЗНАЧЕНИЯ:



- объект культурного наследия регионального значения "Усадьба И. Ханькина"

- граница защитной зоны

- характерная точка границы защитной зоны

Перечень координат характерных точек границы защитной зоны  
объекта культурного наследия регионального значения  
"Усадьба И. Ханькина" (г. Семенов, ул. Ленина, 7 (литер А), 9 (литер А))

Обозначение характерной (поворотной) точки	Координаты характерных точек в ГСК52	
	X	Y
1	581782,68	2246063,63
2	581804,17	2246063,97
3	581825,50	2246066,62
4	581846,43	2246071,52
5	581867,22	2246077,08
6	581887,41	2246084,48
7	581906,69	2246094,01
8	581924,84	2246105,56
9	581941,65	2246118,99
10	581956,92	2246134,14
11	581970,44	2246150,88

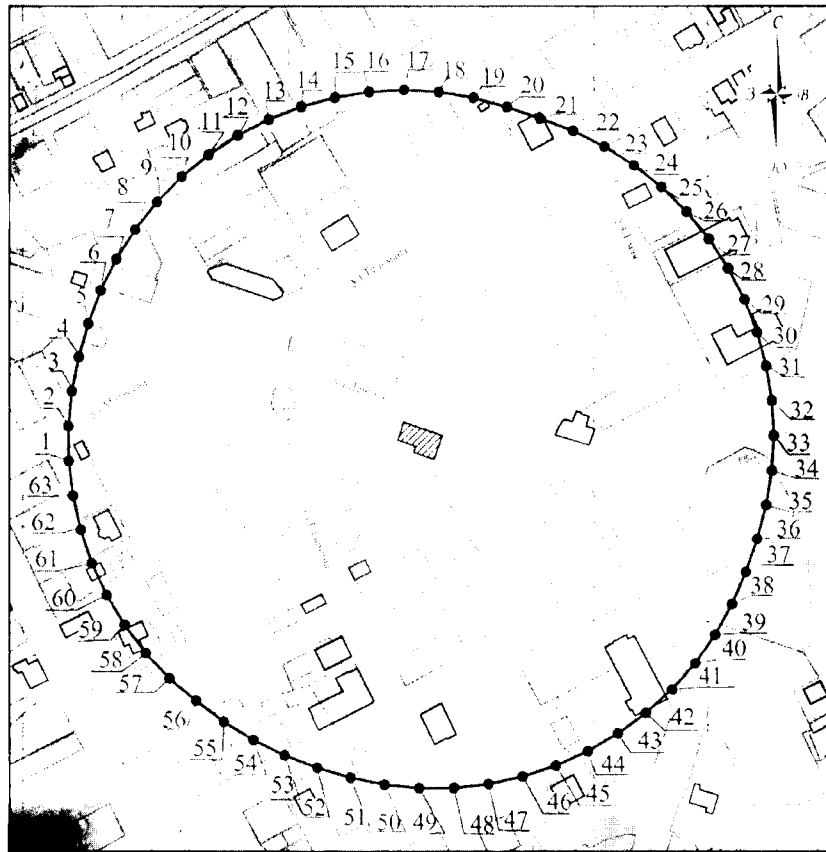
12	581982,07	2246168,98
13	581991,69	2246188,22
14	581999,19	2246208,38
15	582004,48	2246229,22
16	582007,50	2246250,52
17	582008,22	2246272,01
18	582006,62	2246293,45
19	582002,74	2246314,59
20	581997,18	2246335,38
21	581989,95	2246355,63
22	581980,59	2246374,98
23	581970,10	2246393,74
24	581958,91	2246412,10
25	581945,81	2246429,15
26	581930,96	2246444,69
27	581914,52	2246458,55
28	581896,69	2246470,57
29	581877,67	2246480,61
30	581857,68	2246488,54
31	581836,95	2246494,29
32	581815,72	2246497,77
33	581794,24	2246498,96
34	581772,75	2246497,77
35	581751,52	2246494,29
36	581730,75	2246488,67
37	581710,37	2246481,82
38	581690,72	2246473,11
39	581672,12	2246462,35
40	581654,78	2246449,65
41	581638,91	2246435,17
42	581624,68	2246419,06
43	581612,26	2246401,52
44	581601,80	2246382,74
45	581593,41	2246362,95
46	581587,20	2246342,38
47	581583,23	2246321,25
48	581581,55	2246299,82
49	581582,19	2246278,33
50	581585,12	2246257,03
51	581590,33	2246236,16
52	581596,19	2246215,46
53	581602,46	2246194,90
54	581610,90	2246175,13
55	581621,41	2246156,39
56	581633,87	2246138,88
57	581648,14	2246122,81

58	581664,05	2246108,36
59	581681,42	2246095,71
60	581700,05	2246085,00
61	581719,72	2246076,34
62	581740,21	2246069,85
63	581761,27	2246065,60
1	581782,68	2246063,63

11. Текстовое описание местоположения границ защитной зоны  
объекта культурного наследия регионального значения  
"Дом, в котором в 1918 г. находился первый уездный комитет РКП(б)"  
(г. Семенов, ул. 25-летия ВЛКСМ, 12)

Граница защитной зоны установлена на расстоянии 200 м от линий внешних стен памятника.

Графическое описание местоположения границ защитной зоны  
объекта культурного наследия регионального значения  
"Дом, в котором в 1918 г. находился первый уездный комитет РКП(б)"  
(г. Семенов, ул. 25-летия ВЛКСМ, 12)



УСЛОВНЫЕ ОБОЗНАЧЕНИЯ:



- объект культурного наследия регионального значения "Дом, в котором в 1918 г. находился первый уездный комитет РКП(б)"



- граница защитной зоны



- характерная точка границы защитной зоны

Перечень координат характерных точек границы защитной зоны  
 объекта культурного наследия регионального значения  
 "Дом, в котором в 1918 г. находился первый уездный комитет РКП(б)"  
 (г. Семенов, ул. 25-летия ВЛКСМ, 12)

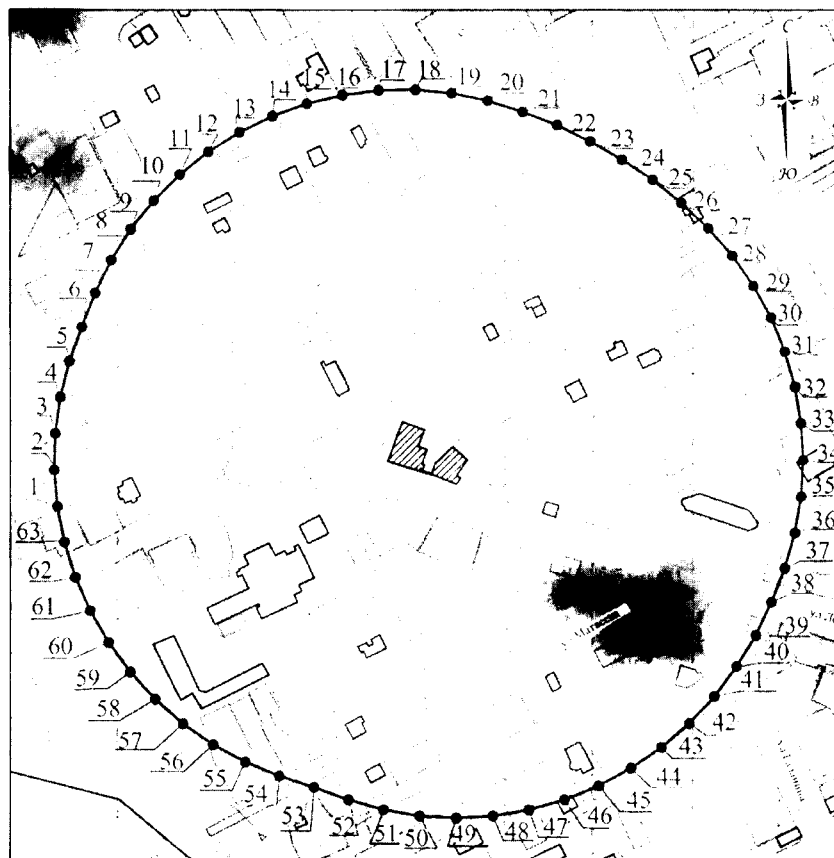
Обозначение характерной (поворотной) точки	Координаты характерных точек в ГСК52	
	X	Y
1	581742,85	2246064,69
2	581763,98	2246064,48
3	581785,01	2246066,49
4	581805,72	2246070,72
5	581826,06	2246076,52
6	581845,86	2246083,96
7	581864,81	2246093,36
8	581882,65	2246104,71
9	581899,20	2246117,89
10	581914,26	2246132,74
11	581927,67	2246149,09
12	581939,28	2246166,78
13	581948,95	2246185,59
14	581956,59	2246205,32
15	581962,10	2246225,75
16	581965,40	2246246,65
17	581966,48	2246267,78
18	581965,31	2246288,90
19	581961,92	2246309,78
20	581956,37	2246330,20
21	581949,48	2246350,20
22	581941,99	2246369,99
23	581932,62	2246388,95
24	581921,30	2246406,81
25	581908,15	2246423,38
26	581893,33	2246438,46
27	581877,00	2246451,90
28	581859,33	2246463,54
29	581840,54	2246473,25
30	581820,82	2246480,91
31	581800,41	2246486,46
32	581779,52	2246489,81
33	581758,39	2246490,94
34	581737,26	2246489,81
35	581716,38	2246486,46
36	581695,95	2246480,94

37	581675,98	2246473,96
38	581656,52	2246465,73
39	581638,03	2246455,49
40	581620,73	2246443,36
41	581604,80	2246429,46
42	581590,44	2246413,97
43	581577,79	2246397,04
44	581567,00	2246378,87
45	581558,18	2246359,66
46	581551,45	2246339,64
47	581546,87	2246319,01
48	581544,50	2246298,01
49	581544,36	2246276,88
50	581546,45	2246255,85
51	581550,75	2246235,17
52	581556,92	2246214,94
53	581564,41	2246195,15
54	581573,72	2246176,17
55	581585,00	2246158,28
56	581597,77	2246141,44
57	581611,61	2246125,47
58	581627,05	2246111,05
59	581643,93	2246098,34
60	581662,07	2246087,48
61	581681,24	2246078,60
62	581701,25	2246071,80
63	581721,86	2246067,14
1	581742,85	2246064,69

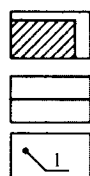
12. Текстовое описание местоположения границ защитной зоны  
объекта культурного наследия регионального значения  
"Усадьба Витушкина" (г. Семенов, ул. Ленина, 23 (литер А), 21)

Граница защитной зоны установлена на расстоянии 200 м от линии общего контура ансамбля, образуемого соединением внешних точек наиболее удаленных элементов ансамбля.

Графическое описание местоположения границ защитной зоны  
объекта культурного наследия регионального значения  
"Усадьба Витушкина" (г. Семенов, ул. Ленина, 23 (литер А), 21)



#### УСЛОВНЫЕ ОБОЗНАЧЕНИЯ:



- объект культурного наследия регионального значения "Усадьба Витушкина"

- граница защитной зоны

- характерная точка границы защитной зоны

Перечень координат характерных точек границы защитной зоны объекта культурного наследия регионального значения "Усадьба Витушкина" (г. Семенов, ул. Ленина, 23 (литер А), 21)

Обозначение характерной (поворотной) точки	Координаты характерных точек в ГСК52	
	X	Y
1	581854,61	2245775,25
2	581876,52	2245773,42
3	581898,50	2245774,01
4	581920,29	2245777,01
5	581941,62	2245782,38
6	581962,29	2245789,92
7	581982,85	2245797,77
8	582002,64	2245807,36
9	582021,26	2245819,07
10	582038,49	2245832,75
11	582054,12	2245848,25



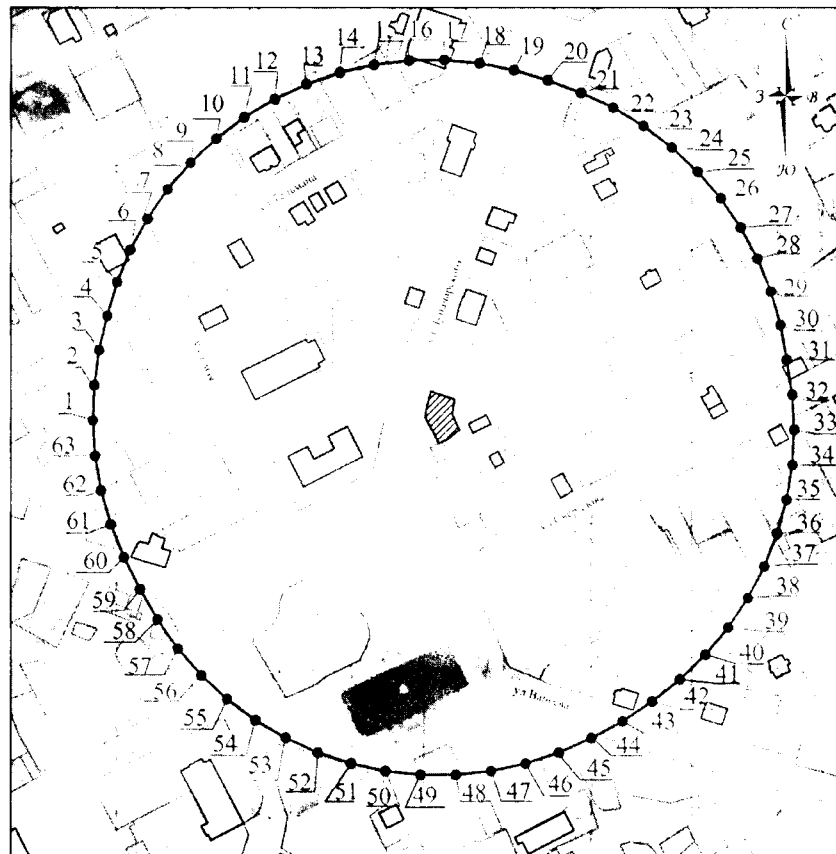
12	582067,87	2245865,43
13	582079,65	2245884,01
14	582089,32	2245903,76
15	582096,77	2245924,45
16	582101,90	2245945,84
17	582104,66	2245967,65
18	582105,01	2245989,63
19	582102,95	2246011,51
20	582098,50	2246033,04
21	582091,84	2246054,00
22	582083,99	2246074,56
23	582074,19	2246094,26
24	582063,12	2246113,28
25	582050,93	2246131,59
26	582036,94	2246148,58
27	582021,68	2246164,43
28	582005,10	2246178,87
29	581987,04	2246191,41
30	581967,71	2246201,89
31	581947,34	2246210,19
32	581926,18	2246216,20
33	581904,49	2246219,87
34	581882,52	2246221,13
35	581860,55	2246219,87
36	581838,86	2246216,20
37	581817,70	2246210,19
38	581797,20	2246202,19
39	581777,28	2246192,89
40	581758,49	2246181,47
41	581740,79	2246168,43
42	581724,63	2246153,54
43	581710,19	2246136,95
44	581697,66	2246118,89
45	581687,19	2246099,56
46	581678,89	2246079,19
47	581672,88	2246058,03
48	581669,22	2246036,34
49	581667,96	2246014,37
50	581669,23	2245992,40
51	581672,90	2245970,71
52	581678,92	2245949,55
53	581686,30	2245928,82
54	581693,00	2245907,87
55	581701,35	2245887,52
56	581711,88	2245868,22
57	581724,45	2245850,18

58	581738,93	2245833,64
59	581755,13	2245818,78
60	581772,86	2245805,79
61	581791,91	2245794,83
62	581812,05	2245786,01
63	581833,03	2245779,46
1	581854,61	2245775,25

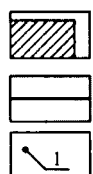
13. Текстовое описание местоположения границ защитной зоны  
объекта культурного наследия регионального значения  
"Почтовая станция" (г. Семенов, ул. Луначарского, 1 (литер А))

Граница защитной зоны установлена на расстоянии 200 м от линий внешних стен памятника.

Графическое описание местоположения границ защитной зоны  
объекта культурного наследия регионального значения  
"Почтовая станция" (г. Семенов, ул. Луначарского, 1 (литер А))



УСЛОВНЫЕ ОБОЗНАЧЕНИЯ:



- объект культурного наследия регионального значения "Почтовая станция"

- граница защитной зоны

- характерная точка границы защитной зоны

Перечень координат характерных точек границы защитной зоны  
 объекта культурного наследия регионального значения  
 "Почтовая станция" (г. Семенов, ул. Луначарского, 1 (литер А))

Обозначение характерной (поворотной) точки	Координаты характерных точек в ГСК52	
	X	Y
1	581840,99	2246336,50
2	581862,20	2246337,42
3	581883,23	2246340,19
4	581903,88	2246345,07
5	581924,25	2246350,98
6	581943,89	2246359,02
7	581962,56	2246369,10
8	581980,05	2246381,09
9	581996,18	2246394,88
10	582010,75	2246410,29
11	582023,60	2246427,16
12	582034,60	2246445,30
13	582043,61	2246464,50
14	582050,53	2246484,55
15	582055,29	2246505,22
16	582057,83	2246526,27
17	582058,12	2246547,48
18	582056,17	2246568,60
19	582051,99	2246589,39
20	582045,92	2246609,72
21	582038,52	2246629,63
22	582029,45	2246648,80
23	582018,41	2246666,91
24	582005,50	2246683,74
25	581990,88	2246699,11
26	581974,71	2246712,85
27	581957,18	2246724,80
28	581938,48	2246734,82
29	581918,82	2246742,80
30	581898,43	2246748,65
31	581877,53	2246752,31
32	581856,56	2246755,65
33	581835,35	2246756,79
34	581814,15	2246755,65
35	581793,19	2246752,26
36	581772,71	2246746,68
37	581752,93	2246738,95
38	581734,09	2246729,18
39	581716,40	2246717,46
40	581700,04	2246703,93

41	581685,21	2246688,75
42	581671,92	2246672,19
43	581660,04	2246654,60
44	581649,91	2246635,97
45	581641,21	2246616,63
46	581634,60	2246596,47
47	581630,18	2246575,74
48	581627,97	2246554,65
49	581628,01	2246533,44
50	581630,30	2246512,36
51	581634,82	2246491,64
52	581641,50	2246471,51
53	581650,28	2246452,21
54	581661,06	2246433,94
55	581673,71	2246416,93
56	581688,09	2246401,34
57	581704,05	2246387,37
58	581721,40	2246375,17
59	581739,87	2246364,75
60	581758,77	2246355,07
61	581778,47	2246347,17
62	581798,89	2246341,41
63	581819,81	2246337,83
1	581840,99	2246336,50

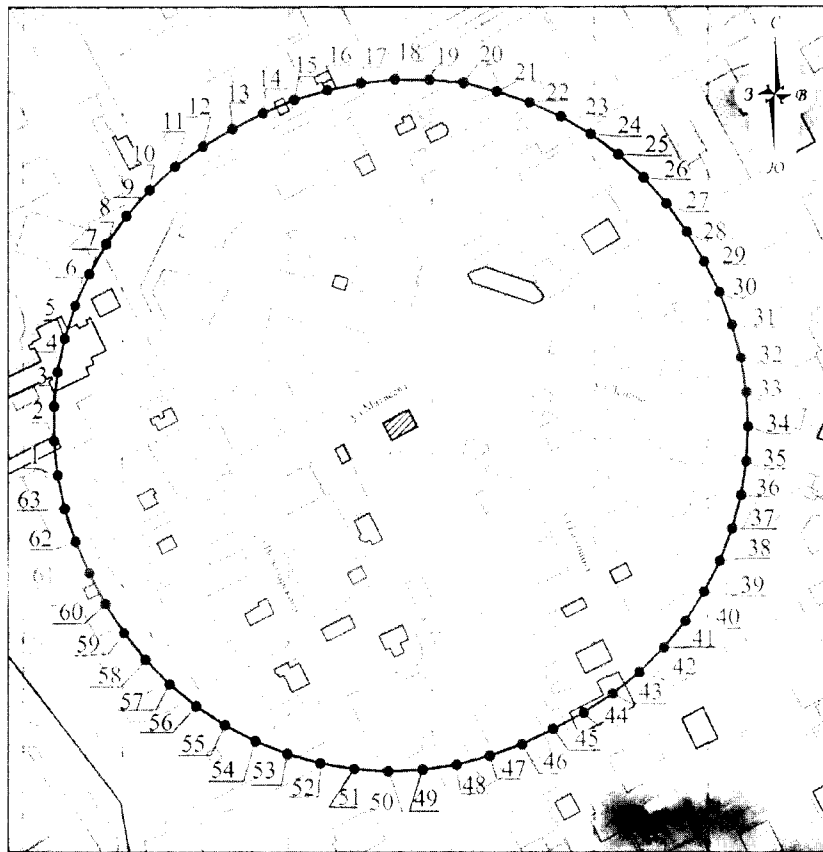
14. Текстовое описание местоположения границ защитной зоны  
объекта культурного наследия регионального значения

"Здание, где с 1937 г. располагался Семеновский музей художественных промыслов,  
основанный художником Г.П. Матвеевым" (г. Семенов, ул. 3–5 июля, 4)

Граница защитной зоны установлена на расстоянии 200 м от линий внешних стен  
памятника.

Графическое описание местоположения границ защитной зоны  
объекта культурного наследия регионального значения

"Здание, где с 1937 г. располагался Семеновский музей художественных промыслов,  
основанный художником Г.П. Матвеевым" (г. Семенов, ул. 3–5 июля, 4)



#### УСЛОВНЫЕ ОБОЗНАЧЕНИЯ:



- объект культурного наследия регионального значения "Здание, где с 1937 г. располагался Семеновский музей художественных промыслов, основанный художником Г.П. Матвеевым"



- граница защитной зоны



- характерная точка границы защитной зоны

Перечень координат характерных точек границы защитной зоны объекта культурного наследия регионального значения "Здание, где с 1937 г. располагался Семеновский музей художественных промыслов, основанный художником Г.П. Матвеевым" (г. Семенов, ул. 3–5 июля, 4)

Обозначение характерной (поворотной) точки	Координаты характерных точек в ГСК52	
	X	Y
1	581736,60	2245899,58
2	581757,31	2245897,40
3	581778,14	2245897,39
4	581798,86	2245899,55
5	581819,25	2245903,85
6	581839,07	2245910,25
7	581858,12	2245918,69
8	581876,19	2245929,06

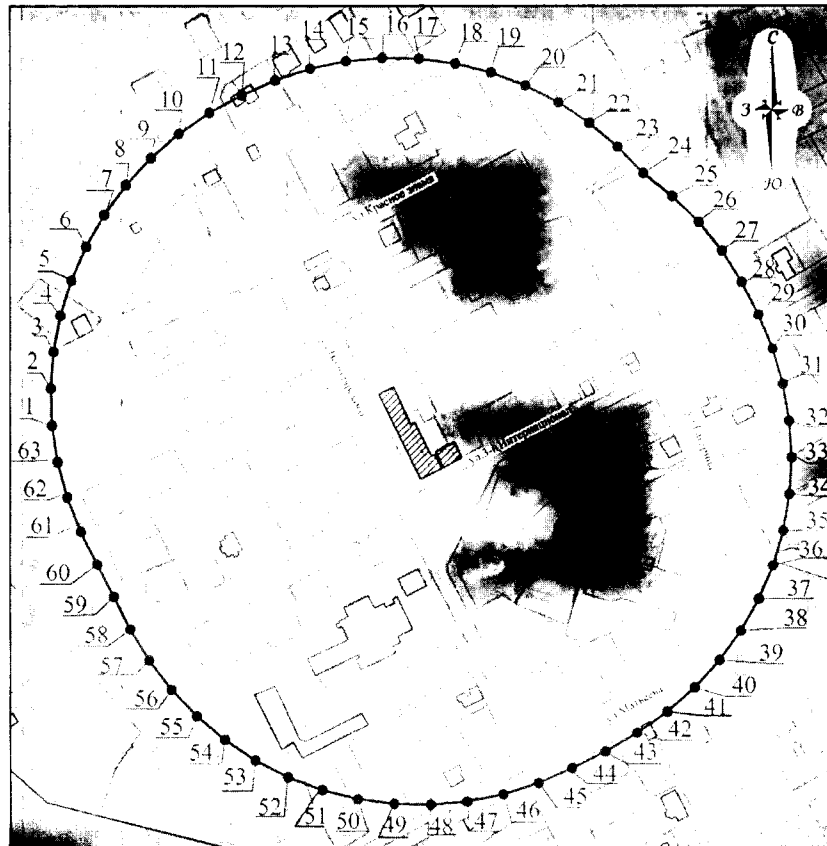
9	581893,07	2245941,25
10	581908,60	2245955,14
11	581922,59	2245970,58
12	581934,91	2245987,38
13	581945,57	2246005,29
14	581955,15	2246023,82
15	581963,36	2246042,97
16	581969,21	2246062,97
17	581973,37	2246083,38
18	581975,58	2246104,11
19	581975,24	2246124,97
20	581973,56	2246145,74
21	581968,31	2246165,93
22	581961,58	2246185,64
23	581952,98	2246204,62
24	581942,42	2246222,57
25	581930,03	2246239,33
26	581915,98	2246254,70
27	581900,39	2246268,52
28	581883,45	2246280,65
29	581865,45	2246291,15
30	581846,85	2246300,60
31	581827,37	2246308,05
32	581807,22	2246313,43
33	581786,61	2246316,69
34	581765,78	2246317,78
35	581744,95	2246316,69
36	581724,34	2246313,43
37	581704,19	2246308,05
38	581684,71	2246300,60
39	581666,11	2246291,15
40	581648,60	2246279,83
41	581632,36	2246266,73
42	581617,57	2246252,02
43	581604,40	2246235,85
44	581592,98	2246218,40
45	581583,12	2246200,02
46	581573,87	2246181,34
47	581566,94	2246161,69
48	581561,58	2246141,53
49	581558,57	2246120,91
50	581557,55	2246100,08
51	581558,89	2246079,26
52	581562,43	2246058,71
53	581568,02	2246038,62
54	581575,70	2246019,24

55	581585,34	2246000,76
56	581596,86	2245983,37
57	581610,12	2245967,28
58	581624,99	2245952,66
59	581641,30	2245939,67
60	581658,86	2245928,43
61	581677,36	2245918,80
62	581696,40	2245910,34
63	581716,22	2245903,91
1	581736,60	2245899,58

15. Текстовое описание местоположения границ защитной зоны  
 объекта культурного наследия регионального значения  
 "Усадьба А. Носова" (г. Семенов, на пересечении улиц III Интернационала и  
 Володарского, 20/12 (литеры А, П))

Граница защитной зоны установлена на расстоянии 200 м от линии общего контура ансамбля, образуемого соединением внешних точек наиболее удаленных элементов ансамбля.

Графическое описание местоположения границ защитной зоны  
 объекта культурного наследия регионального значения  
 "Присутственные места" (р.п. Варнавино, пл. Советская, 1)



УСЛОВНЫЕ ОБОЗНАЧЕНИЯ:



- объект культурного наследия регионального значения "Присутственные места"



- граница защитной зоны



- характерная точка границы защитной зоны

Перечень координат характерных точек границы защитной зоны  
объекта культурного наследия регионального значения  
"Присутственные места" (р.п. Варнавино, пл. Советская, 1)

Обозначение характерной (поворотной) точки	Координаты характерных точек в ГСК52	
	X	Y
1	581936,71	2245709,39
2	581959,09	2245708,59
3	581981,41	2245710,29
4	582003,41	2245714,46
5	582024,79	2245721,05
6	582045,31	2245729,98
7	582064,71	2245741,15
8	582082,74	2245754,40
9	582099,19	2245769,58
10	582113,84	2245786,51
11	582126,52	2245804,96
12	582137,07	2245824,71
13	582146,17	2245845,16
14	582153,08	2245866,45
15	582157,56	2245888,37
16	582159,58	2245910,66
17	582159,11	2245933,04
18	582156,14	2245955,23
19	582150,72	2245976,96
20	582142,91	2245997,96
21	582132,74	2246017,92
22	582120,35	2246036,58
23	582105,96	2246053,73
24	582089,88	2246069,30
25	582076,03	2246086,90
26	582060,30	2246102,85
27	582042,80	2246116,83
28	582023,86	2246128,78
29	582003,90	2246138,97
30	581983,23	2246147,57
31	581961,72	2246153,81
32	581939,65	2246157,62
33	581917,29	2246158,94
34	581894,93	2246157,62

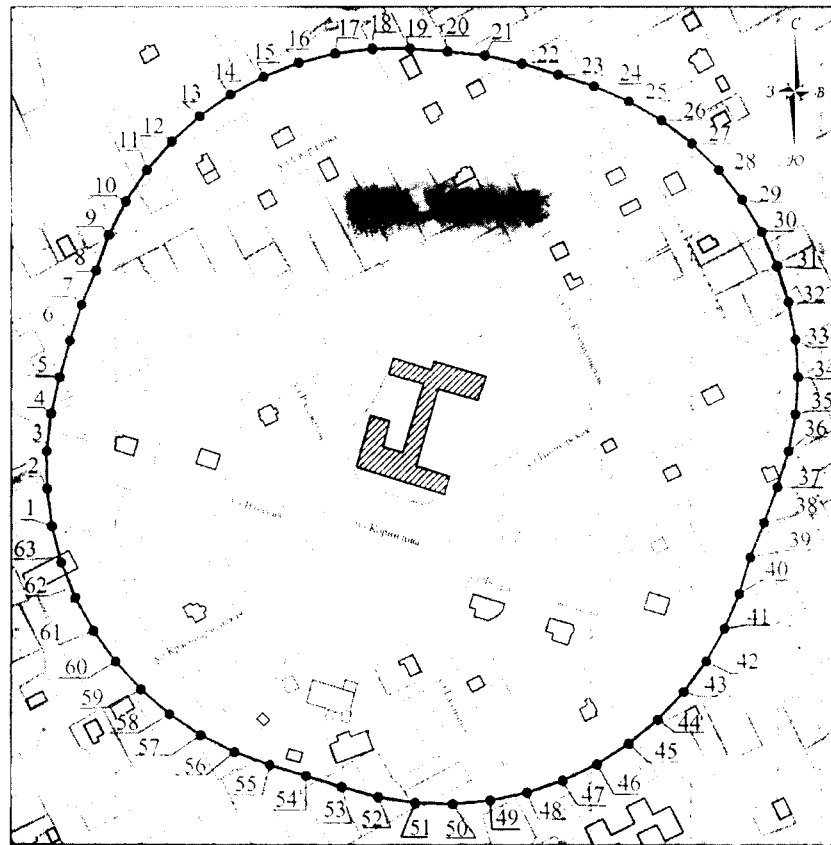


35	581872,86	2246153,81
36	581851,35	2246147,57
37	581830,68	2246138,97
38	581811,10	2246128,13
39	581792,85	2246115,17
40	581776,16	2246100,27
41	581761,23	2246083,59
42	581748,25	2246065,36
43	581737,07	2246045,96
44	581726,92	2246025,98
45	581717,85	2246005,51
46	581710,99	2245984,21
47	581706,55	2245962,28
48	581704,58	2245939,98
49	581705,11	2245917,60
50	581708,12	2245895,41
51	581713,59	2245873,70
52	581721,45	2245852,72
53	581731,71	2245832,80
54	581744,14	2245814,17
55	581758,57	2245797,05
56	581774,81	2245781,64
57	581792,66	2245768,14
58	581811,90	2245756,71
59	581831,92	2245746,64
60	581852,01	2245736,69
61	581872,09	2245726,75
62	581892,92	2245718,51
63	581914,55	2245712,68
1	581936,71	2245709,39

16. Текстовое описание местоположения границ защитной зоны  
объекта культурного наследия регионального значения  
"Здание школы, где в 1918–1924 гг. учился поэт Б.П. Корнилов"  
(г. Семенов, ул. Республики Советов, 1а)

Граница защитной зоны установлена на расстоянии 200 м от линий внешних стен памятника.

Графическое описание местоположения границ защитной зоны  
объекта культурного наследия регионального значения  
"Здание школы, где в 1918–1924 гг. учился поэт Б.П. Корнилов"  
(г. Семенов, ул. Республики Советов, 1а)



УСЛОВНЫЕ ОБОЗНАЧЕНИЯ:



- объект культурного наследия регионального значения "Здание школы, где в 1918–1924 гг. учился поэт Б.П. Корнилов"



- граница защитной зоны



- характерная точка границы защитной зоны

Перечень координат характерных точек границы защитной зоны  
объекта культурного наследия регионального значения  
"Здание школы, где в 1918–1924 гг. учился поэт Б.П. Корнилов"  
(г. Семенов, ул. Республики Советов, 1а)

Обозначение характерной (поворотной) точки	Координаты характерных точек в ГСК52	
	X	Y
1	581621,25	2246608,95
2	581645,35	2246605,86
3	581669,65	2246605,65
4	581693,79	2246608,34
5	581717,45	2246613,89
6	581740,90	2246620,35
7	581764,03	2246627,79
8	581786,44	2246637,11
9	581809,32	2246645,30
10	581831,04	2246656,23

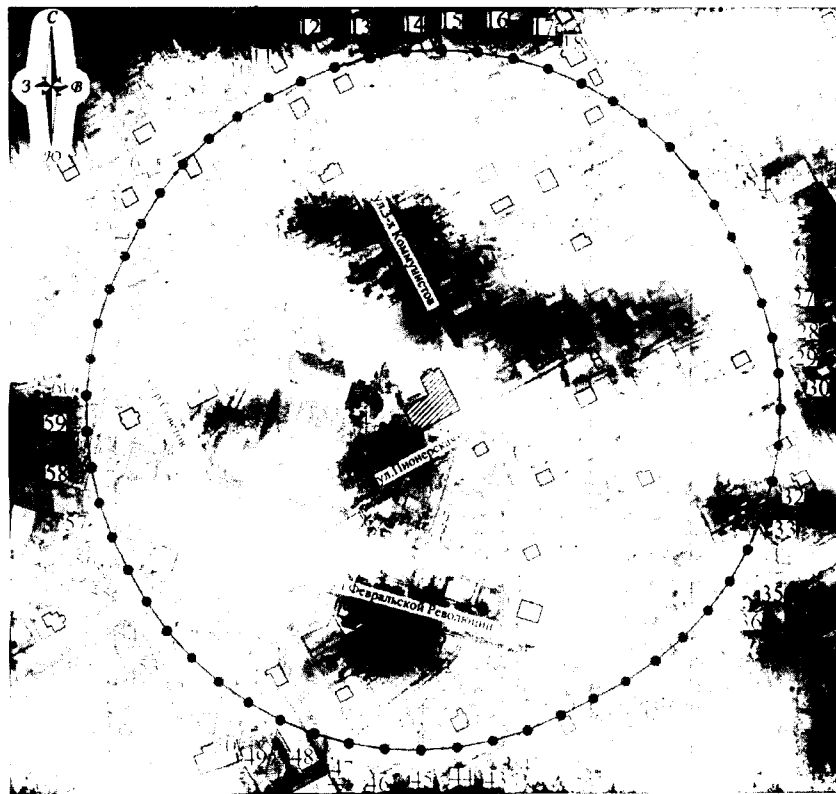
11	581851,16	2246669,86
12	581869,51	2246685,79
13	581885,83	2246703,79
14	581899,90	2246723,60
15	581911,51	2246744,95
16	581920,44	2246767,56
17	581926,33	2246791,14
18	581929,37	2246815,25
19	581929,52	2246839,54
20	581927,68	2246863,78
21	581925,14	2246887,94
22	581919,75	2246911,63
23	581912,92	2246934,98
24	581905,36	2246958,09
25	581895,56	2246980,32
26	581883,18	2247001,22
27	581868,40	2247020,51
28	581851,38	2247037,87
29	581832,23	2247052,84
30	581811,44	2247065,42
31	581789,30	2247075,44
32	581766,13	2247082,75
33	581742,25	2247087,25
34	581718,00	2247088,88
35	581693,74	2247087,25
36	581669,86	2247082,75
37	581646,61	2247075,66
38	581623,84	2247067,08
39	581601,32	2247058,21
40	581578,01	2247051,27
41	581555,54	2247042,01
42	581534,34	2247030,14
43	581514,71	2247015,83
44	581496,91	2246999,29
45	581481,21	2246980,73
46	581467,98	2246960,34
47	581457,42	2246938,45
48	581449,55	2246915,46
49	581444,48	2246891,70
50	581442,27	2246867,51
51	581442,95	2246843,21
52	581446,64	2246819,18
53	581453,10	2246795,73
54	581460,26	2246772,48
55	581467,42	2246749,23
56	581475,75	2246726,38

57	581486,58	2246704,62
58	581500,16	2246684,46
59	581516,05	2246666,07
60	581534,01	2246649,71
61	581553,78	2246635,60
62	581575,11	2246623,94
63	581597,68	2246614,90
1	581621,25	2246608,95

17. Текстовое описание местоположения границ защитной зоны  
объекта культурного наследия регионального значения  
"Романовское городское начальное училище"  
(г. Семенов, ул. Республики Советов, 1а (литер Б))

Граница защитной зоны установлена на расстоянии 200 м от линий внешних стен памятника.

Графическое описание местоположения границ защитной зоны  
объекта культурного наследия регионального значения  
"Романовское городское начальное училище"  
(г. Семенов, ул. Республики Советов, 1а (литер Б))



УСЛОВНЫЕ ОБОЗНАЧЕНИЯ:



- объект культурного наследия регионального значения "Романовское городское начальное училище"



- граница защитной зоны



- характерная точка границы защитной зоны

Перечень координат характерных точек границы защитной зоны  
 объекта культурного наследия регионального значения  
 "Романовское городское начальное училище"  
 (г. Семенов, ул. Республики Советов, 1а (литер Б))

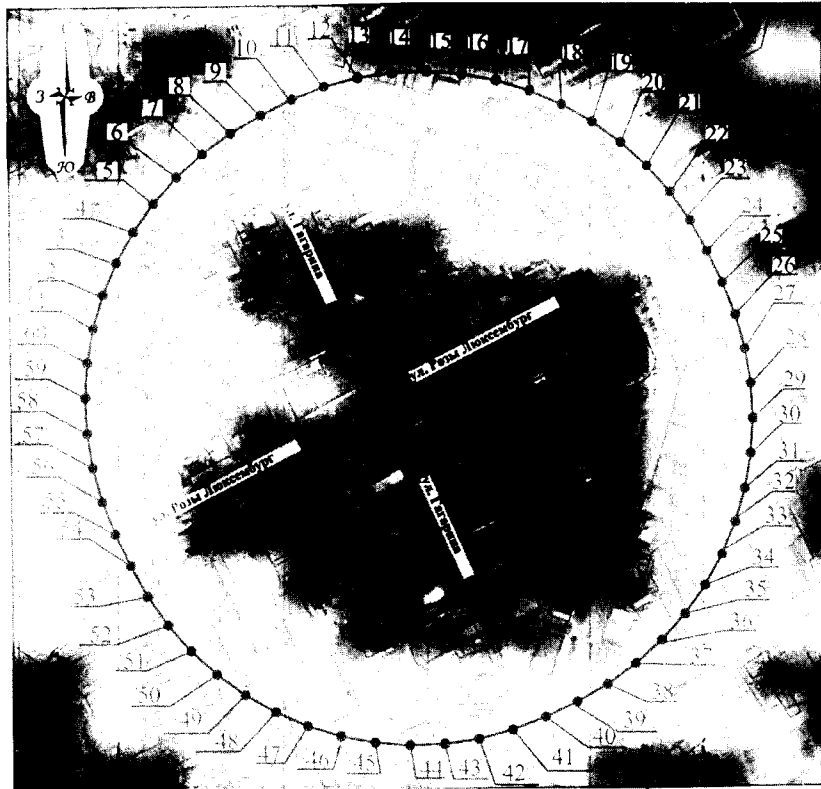
Обозначение характерной (поворотной) точки	Координаты характерных точек в ГСК52	
	X	Y
1	581730,45	2246723,30
2	581752,73	2246728,06
3	581774,35	2246735,27
4	581795,02	2246744,88
5	581815,44	2246755,03
6	581834,78	2246767,11
7	581852,64	2246781,30
8	581868,64	2246797,55
9	581882,69	2246815,51
10	581894,62	2246834,94
11	581904,86	2246855,33
12	581913,54	2246876,42
13	581919,87	2246898,32
14	581923,69	2246920,81
15	581924,80	2246943,59
16	581923,27	2246966,34
17	581919,18	2246988,77
18	581912,58	2247010,58
19	581903,55	2247031,51
20	581892,21	2247051,28
21	581878,71	2247069,64
22	581863,22	2247086,35
23	581845,94	2247101,21
24	581827,08	2247114,02
25	581806,88	2247124,62
26	581786,38	2247134,64
27	581765,34	2247143,42
28	581743,48	2247149,89
29	581721,02	2247153,84
30	581698,26	2247155,24
31	581675,49	2247153,84
32	581653,03	2247149,89
33	581631,17	2247143,42
34	581610,19	2247134,52
35	581590,35	2247123,31
36	581571,91	2247109,92

37	581555,10	2247094,53
38	581540,14	2247077,34
39	581527,21	2247058,57
40	581516,32	2247038,53
41	581505,85	2247018,25
42	581496,71	2246997,38
43	581489,99	2246975,60
44	581485,78	2246953,20
45	581484,13	2246930,46
46	581485,06	2246907,67
47	581488,69	2246885,15
48	581494,90	2246863,21
49	581503,56	2246842,12
50	581514,55	2246822,15
51	581527,72	2246803,55
52	581542,91	2246786,57
53	581559,92	2246771,41
54	581578,55	2246758,27
55	581598,32	2246746,92
56	581618,76	2246736,79
57	581640,20	2246729,04
58	581662,38	2246723,76
59	581685,00	2246721,03
60	581707,79	2246720,88
1	581730,45	2246723,30


18. Текстовое описание местоположения границ защитной зоны  
объекта культурного наследия регионального значения  
"Дом А. Сафонова" (г. Семенов, ул. Розы Люксембург, (литер А))

Граница защитной зоны установлена на расстоянии 200 м от линий внешних стен памятника.

Графическое описание местоположения границ защитной зоны  
объекта культурного наследия регионального значения  
"Дом А. Сафонова" (г. Семенов, ул. Розы Люксембург, (литер А))



## УСЛОВНЫЕ ОБОЗНАЧЕНИЯ:



- объект культурного наследия регионального значения "Дом А. Сафонова"

- граница защитной зоны

- характерная точка границы защитной зоны

Перечень координат характерных точек границы защитной зоны  
объекта культурного наследия регионального значения  
"Дом А. Сафонова" (г. Семенов, ул. Розы Люксембург, (литер А))

Обозначение характерной (поворотной) точки	Координаты характерных точек в ГСК52	
	X	Y
1	581633,49	2246082,69
2	581654,71	2246088,79
3	581675,13	2246097,20
4	581694,50	2246107,79
5	581712,58	2246120,46
6	581729,16	2246135,03
7	581744,03	2246151,34
8	581757,01	2246169,19
9	581768,22	2246188,21
10	581778,31	2246207,88
11	581786,35	2246228,46
12	581791,96	2246249,83
13	581795,18	2246271,68

14	581795,98	2246293,75
15	581794,34	2246315,77
16	581790,30	2246337,48
17	581783,88	2246358,60
18	581775,19	2246378,89
19	581764,31	2246398,10
20	581751,39	2246415,99
21	581736,58	2246432,35
22	581720,06	2246446,99
23	581702,03	2246459,72
24	581682,70	2246470,38
25	581662,84	2246480,09
26	581642,36	2246488,36
27	581621,13	2246494,43
28	581599,35	2246498,12
29	581577,29	2246499,40
30	581555,23	2246498,12
31	581533,45	2246494,43
32	581512,22	2246488,36
33	581491,78	2246479,99
34	581472,40	2246469,43
35	581454,29	2246456,80
36	581437,69	2246442,25
37	581422,79	2246425,97
38	581409,77	2246408,15
39	581398,65	2246389,08
40	581389,15	2246369,15
41	581381,07	2246348,58
42	581375,38	2246327,23
43	581372,12	2246305,38
44	581371,28	2246283,31
45	581372,87	2246261,29
46	581376,88	2246239,58
47	581383,25	2246218,44
48	581391,91	2246198,13
49	581402,75	2246178,91
50	581415,64	2246160,99
51	581430,42	2246144,60
52	581446,91	2246129,93
53	581464,92	2246117,17
54	581484,23	2246106,47
55	581504,08	2246096,76
56	581524,57	2246088,51
57	581545,82	2246082,48
58	581567,61	2246078,83
59	581589,67	2246077,63

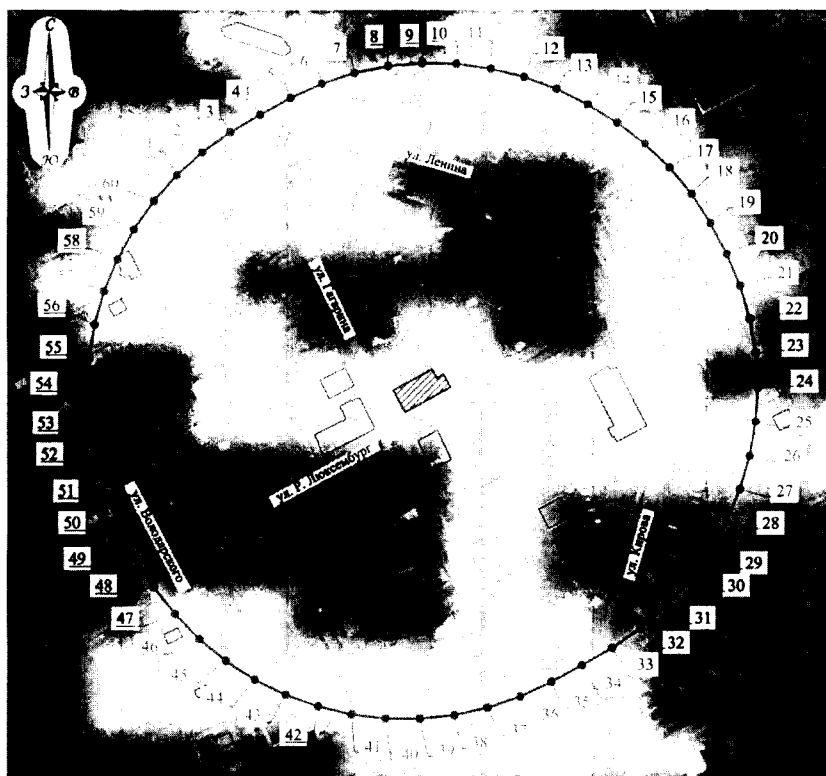


60	581611,72	2246078,95
1	581633,49	2246082,69




19. Текстовое описание местоположения границ защитной зоны  
объекта культурного наследия регионального значения  
"Дом, в котором в январе 1918 г. проходил 1-й уездный съезд Советов рабочих,  
солдатских и крестьянских депутатов" (г. Семенов, ул. Розы Люксембург, 9)

Граница защитной зоны установлена на расстоянии 200 м от линий внешних стен памятника.

Графическое описание местоположения границ защитной зоны  
объекта культурного наследия регионального значения  
"Дом, в котором в январе 1918 г. проходил 1-й уездный съезд Советов рабочих,  
солдатских и крестьянских депутатов" (г. Семенов, ул. Розы Люксембург, 9)



#### УСЛОВНЫЕ ОБОЗНАЧЕНИЯ:

- |   |  |
|---|--|
|  | - объект культурного наследия регионального значения "Дом, в котором в январе 1918 г. проходил 1-й уездный съезд Советов рабочих, солдатских и крестьянских депутатов" |
|  | - граница защитной зоны  |
|  | - характерная точка границы защитной зоны  |

Перечень координат характерных точек границы защитной зоны  
объекта культурного наследия регионального значения  
"Дом, в котором в январе 1918 г. проходил 1-й уездный съезд Советов рабочих,  
солдатских и крестьянских депутатов" (г. Семенов, ул. Розы Люксембург, 9)


Обозначение характерной (поворотной) точки	Координаты характерных точек в ГСК52	
	X	Y
1	581762,64	2246119,57
2	581777,71	2246136,30
3	581790,81	2246154,61
4	581802,12	2246174,09
5	581812,71	2246194,00
6	581822,02	2246214,49
7	581828,98	2246235,90
8	581833,50	2246257,96
9	581835,52	2246280,39
10	581835,02	2246302,90
11	581832,00	2246325,22
12	581826,50	2246347,07
13	581818,58	2246368,17
14	581808,63	2246388,38
15	581796,96	2246407,64
16	581783,21	2246425,48
17	581767,54	2246441,67
18	581750,15	2246456,00
19	581731,20	2246468,21
20	581711,22	2246478,64
21	581690,45	2246487,34
22	581668,82	2246493,65
23	581646,63	2246497,51
24	581624,13	2246498,86
25	581601,63	2246497,51
26	581579,44	2246493,65
27	581557,82	2246487,34
28	581537,04	2246478,64
29	581517,38	2246467,68
30	581499,06	2246454,58
31	581482,33	2246439,52
32	581467,39	2246422,67
33	581454,43	2246404,26
34	581443,23	2246384,71
35	581432,56	2246364,85
36	581422,93	2246344,49
37	581415,65	2246323,19
38	581410,79	2246301,20
39	581408,43	2246278,81
40	581408,58	2246256,30
41	581411,26	2246233,94
42	581416,43	2246212,02

43	581424,02	2246190,82
44	581433,93	2246170,59
45	581446,06	2246151,59
46	581460,35	2246134,17
47	581476,51	2246118,47
48	581494,33	2246104,68
49	581513,48	2246092,83
50	581533,45	2246082,36
51	581554,15	2246073,50
52	581575,72	2246067,02
53	581597,88	2246063,00
54	581620,36	2246061,48
55	581642,87	2246062,49
56	581665,11	2246066,17
57	581686,78	2246072,32
58	581707,62	2246080,86
59	581727,38	2246091,68
60	581745,79	2246104,63
1	581762,64	2246119,57




20. Текстовое описание местоположения границ защитной зоны  
объекта культурного наследия регионального значения  
"Общественное здание" (г. Семенов, ул. Свердлова, 1 (литер А))

Граница защитной зоны установлена на расстоянии 200 м от линий внешних стен  
памятника.

Графическое описание местоположения границ защитной зоны  
объекта культурного наследия регионального значения  
"Общественное здание" (г. Семенов, ул. Свердлова, 1 (литер А))



## УСЛОВНЫЕ ОБОЗНАЧЕНИЯ:

- |   |  |
|---|--|
|  | - объект культурного наследия регионального значения "Общественное здание" |
|  | - граница защитной зоны  |
|  | - характерная точка границы защитной зоны                                  |

Перечень координат характерных точек границы защитной зоны  
объекта культурного наследия регионального значения  
"Общественное здание" (г. Семенов, ул. Свердлова, 1 (литер А))

Обозначение характерной (поворотной) точки	Координаты характерных точек в ГСК52	
	X	Y
1	581972,80	2246614,32
2	581972,83	2246636,78
3	581970,34	2246659,11
4	581965,38	2246681,02
5	581957,99	2246702,24
6	581948,28	2246722,50
7	581936,37	2246741,56
8	581922,39	2246759,17
9	581906,46	2246775,04
10	581888,82	2246788,98
11	581869,76	2246800,89


12	581849,83	2246811,31
13	581829,78	2246821,51
14	581809,03	2246830,15
15	581787,46	2246836,43
16	581765,31	2246840,27
17	581742,86	2246841,61
18	581720,42	2246840,27
19	581698,27	2246836,43
20	581676,69	2246830,15
21	581655,96	2246821,49
22	581636,32	2246810,57
23	581618,03	2246797,53
24	581601,32	2246782,52
25	581586,38	2246765,74
26	581573,41	2246747,40
27	581562,43	2246727,79
28	581552,01	2246707,85
29	581541,73	2246687,85
30	581533,10	2246667,10
31	581526,83	2246645,52
32	581523,02	2246623,36
33	581521,73	2246600,91
34	581523,09	2246578,47
35	581526,95	2246556,33
36	581533,26	2246534,76
37	581541,94	2246514,03
38	581552,88	2246494,41
39	581565,95	2246476,14
40	581580,97	2246459,44
41	581597,77	2246444,52
42	581616,13	2246431,57
43	581635,82	2246420,76
44	581655,81	2246410,46
45	581676,06	2246400,72
46	581697,25	2246393,24
47	581719,14	2246388,19
48	581741,46	2246385,61
49	581763,92	2246385,54
50	581786,25	2246387,98
51	581808,17	2246392,90
52	581829,41	2246400,24
53	581849,69	2246409,91
54	581868,77	2246421,79
55	581886,41	2246435,73
56	581902,34	2246451,60
57	581916,32	2246469,21

58	581928,24	2246488,27
59	581938,38	2246508,34
60	581948,30	2246528,53
61	581957,82	2246548,89
62	581965,25	2246570,10
63	581970,27	2246592,00
1	581972,80	2246614,32

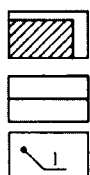
21. Текстовое описание местоположения границ защитной зоны  
объекта культурного наследия регионального значения  
"Церковно-приходское училище" (г. Семенов, ул. Свердлова, 1 (литер Г))

Граница защитной зоны установлена на расстоянии 200 м от линий внешних стен памятника.

Графическое описание местоположения границ защитной зоны  
объекта культурного наследия регионального значения  
"Церковно-приходское училище" (г. Семенов, ул. Свердлова, 1 (литер Г))



УСЛОВНЫЕ ОБОЗНАЧЕНИЯ:



- объект культурного наследия регионального значения "Церковно-приходское училище"

- граница защитной зоны

- характерная точка границы защитной зоны

Перечень координат характерных точек границы защитной зоны  
 объекта культурного наследия регионального значения  
 "Церковно-приходское училище" (г. Семенов, ул. Свердлова, 1 (литер Г))

Обозначение характерной (поворотной) точки	Координаты характерных точек в ГСК52	
	X	Y
1	581817,85	2246417,91
2	581834,95	2246430,63
3	581850,59	2246445,09
4	581864,61	2246461,14
5	581877,52	2246478,10
6	581888,71	2246496,24
7	581898,24	2246515,32
8	581905,68	2246535,31
9	581911,80	2246555,73
10	581916,44	2246576,52
11	581918,84	2246597,69
12	581918,84	2246619,00
13	581916,83	2246640,20
14	581912,45	2246661,05
15	581905,87	2246681,32
16	581897,17	2246700,77
17	581886,45	2246719,18
18	581873,83	2246736,35
19	581859,45	2246752,07
20	581843,48	2246766,18
21	581826,10	2246778,50
22	581807,50	2246788,91
23	581788,12	2246797,79
24	581768,22	2246805,50
25	581747,65	2246811,14
26	581726,60	2246814,56
27	581705,29	2246815,72
28	581683,99	2246814,56
29	581662,94	2246813,42
30	581642,36	2246805,50
31	581622,51	2246797,86
32	581603,61	2246787,83
33	581585,86	2246776,01
34	581569,48	2246762,36
35	581554,64	2246747,05
36	581541,52	2246730,25
37	581530,06	2246712,26
38	581519,54	2246693,73
39	581510,47	2246674,43
40	581502,73	2246654,55

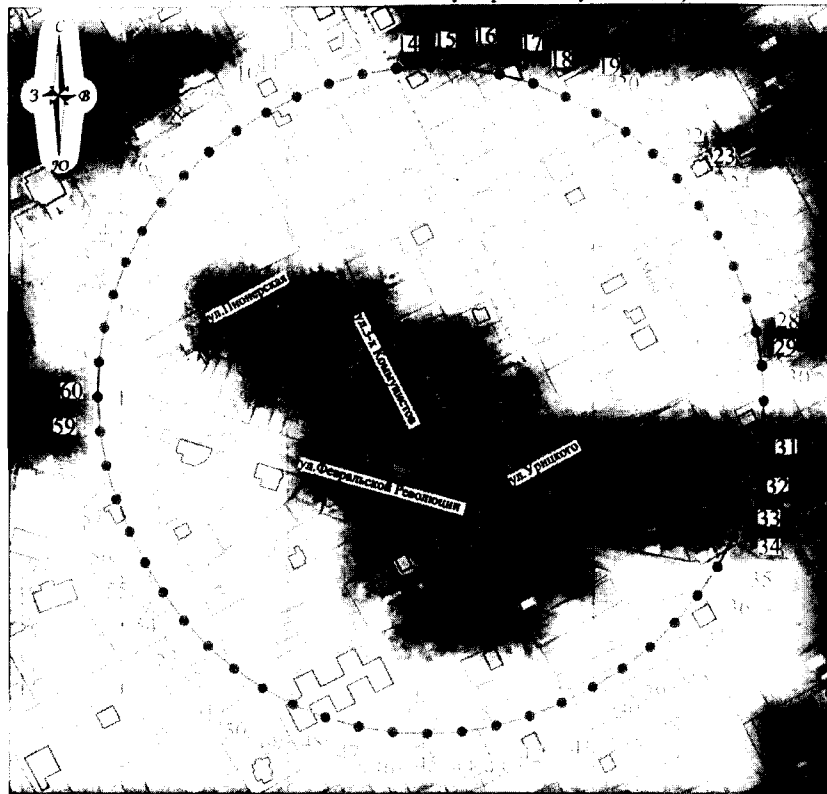
41	581497,06	2246633,99
42	581493,61	2246612,94
43	581492,42	2246591,64
44	581493,51	2246570,33
45	581496,89	2246549,27
46	581502,51	2246528,69
47	581510,27	2246508,83
48	581520,11	2246489,90
49	581531,91	2246472,14
50	581545,53	2246455,73
51	581560,82	2246440,87
52	581577,61	2246427,72
53	581595,70	2246416,44
54	581614,76	2246406,86
55	581634,32	2246398,37
56	581654,54	2246391,65
57	581675,36	2246387,13
58	581696,54	2246384,85
59	581717,85	2246384,83
60	581739,04	2246387,09
61	581759,87	2246391,59
62	581780,09	2246398,28
63	581799,50	2246407,09
1	581817,85	2246417,91

22. Текстовое описание местоположения границ защитной зоны  
объекта культурного наследия регионального значения  
"Усадьба" (г. Семенов, ул. 3-х Коммунистов, д. 78)




Граница защитной зоны установлена на расстоянии 200 м от линии общего контура ансамбля, образуемого соединением внешних точек наиболее удаленных элементов ансамбля.

Графическое описание местоположения границ защитной зоны  
объекта культурного наследия регионального значения  
"Усадьба" (г. Семенов, ул. 3-х Коммунистов, д. 78)





## УСЛОВНЫЕ ОБОЗНАЧЕНИЯ:

- |   |  |
|---|--|
|  | - объект культурного наследия регионального значения "Усадьба" |
|  | - граница защитной зоны  |
|  | - характерная точка границы защитной зоны                      |

Перечень координат характерных точек границы защитной зоны  
объекта культурного наследия регионального значения  
"Усадьба" (г. Семенов, ул. 3-х Коммунистов, д. 78)

Обозначение характерной (поворотной) точки	Координаты характерных точек в ГСК52	
	X	Y
1	581626,04	2246829,90
2	581647,71	2246833,17
3	581668,87	2246838,83
4	581689,27	2246846,83
5	581708,67	2246856,99
6	581726,84	2246869,22
7	581743,56	2246883,35
8	581758,64	2246899,22
9	581771,89	2246916,64
10	581783,24	2246935,36
11	581793,23	2246954,87
12	581801,38	2246975,19

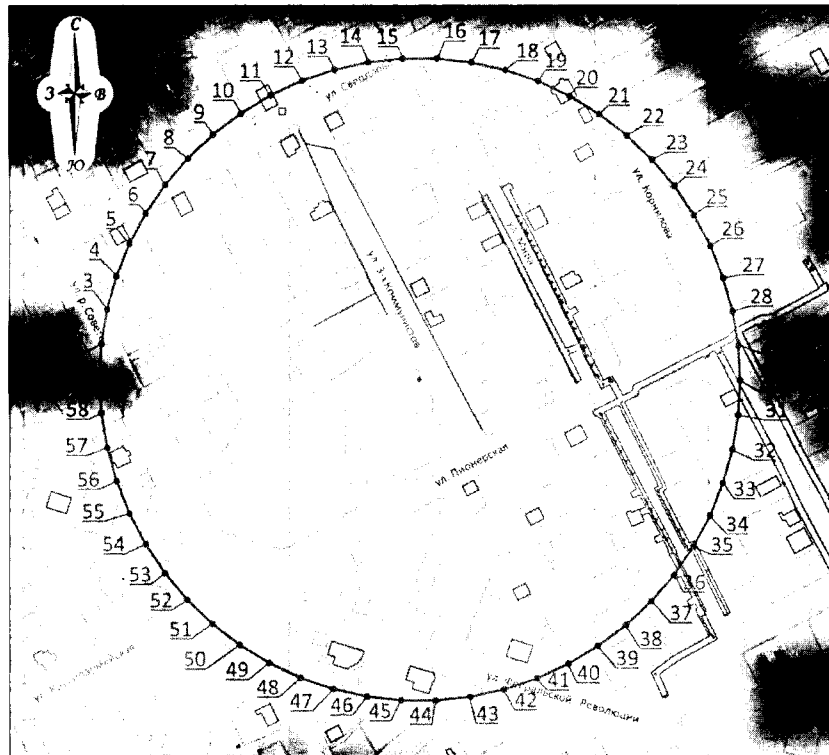
13	581807,26	2246996,29
14	581810,81	2247017,91
15	581811,89	2247039,80
16	581810,55	2247061,66
17	581806,84	2247083,25
18	581800,80	2247104,29
19	581792,49	2247124,55
20	581782,18	2247143,86
21	581770,36	2247162,31
22	581756,54	2247179,31
23	581740,93	2247194,68
24	581723,73	2247208,25
25	581705,19	2247219,89
26	581685,69	2247229,90
27	581665,40	2247238,13
28	581644,32	2247244,09
29	581622,72	2247247,72
30	581600,85	2247248,97
31	581578,97	2247247,72
32	581557,37	2247244,09
33	581536,30	2247238,13
34	581516,01	2247229,90
35	581496,74	2247219,51
36	581478,72	2247207,07
37	581462,06	2247192,87
38	581446,76	2247177,20
39	581433,26	2247159,96
40	581421,71	2247141,36
41	581411,72	2247121,85
42	581403,40	2247101,60
43	581397,33	2247080,56
44	581393,60	2247058,98
45	581392,24	2247037,12
46	581393,28	2247015,23
47	581396,80	2246993,61
48	581402,66	2246972,50
49	581410,79	2246952,17
50	581421,09	2246932,84
51	581433,43	2246914,76
52	581447,68	2246898,14
53	581463,65	2246883,17
54	581481,16	2246870,04
55	581500,00	2246858,90
56	581519,56	2246849,03
57	581539,77	2246840,61
58	581560,77	2246834,40

59	581582,31	2246830,52
60	581604,16	2246829,01
1	581626,04	2246829,90

23. Текстовое описание местоположения границ защитной зоны  
объекта культурного наследия регионального значения  
"Братская могила молодых коммунистов, погибших в 1919 г. в борьбе с белобандитами"  
(г. Семенов, возле средней школы № 1)

Граница защитной зоны установлена на расстоянии 200 м от линий внешних стен памятника.

Графическое описание местоположения границ защитной зоны  
объекта культурного наследия регионального значения  
"Братская могила молодых коммунистов, погибших в 1919 г. в борьбе с белобандитами"  
(г. Семенов, возле средней школы № 1)



**УСЛОВНЫЕ ОБОЗНАЧЕНИЯ:**



- объект культурного наследия регионального значения "Братская могила молодых коммунистов, погибших в 1919 г. в борьбе с белобандитами"



- граница защитной зоны



- характерная точка границы защитной зоны

Перечень координат характерных точек границы защитной зоны  
объекта культурного наследия регионального значения

**"Братская могила молодых коммунистов, погибших в 1919 г. в борьбе с белобандитами"  
(г. Семенов, возле средней школы № 1)**

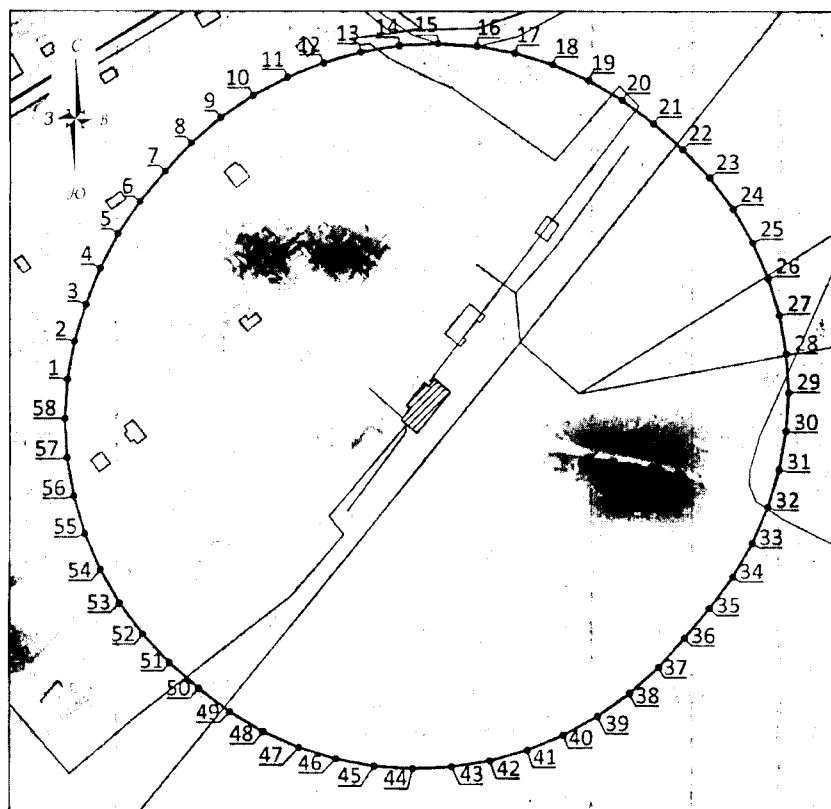
Обозначение характерной (поворотной) точки	Координаты характерных точек в ГСК52	
	X	Y
1	581742,14	2246734,79
2	581763,86	2246735,98
3	581785,33	2246739,52
4	581806,29	2246745,38
5	581826,48	2246753,47
6	581845,68	2246763,71
7	581863,65	2246775,98
8	581880,17	2246790,12
9	581895,07	2246805,97
10	581908,15	2246823,35
11	581919,32	2246842,03
12	581928,44	2246861,78
13	581935,37	2246882,41
14	581940,01	2246903,66
15	581942,31	2246925,30
16	581942,25	2246947,05
17	581939,83	2246968,67
18	581935,07	2246989,90
19	581928,04	2247010,49
20	581918,81	2247030,19
21	581907,50	2247048,77
22	581894,23	2247066,01
23	581879,17	2247081,70
24	581862,50	2247095,67
25	581844,41	2247107,74
26	581825,18	2247117,93
27	581804,99	2247126,03
28	581784,03	2247131,88
29	581762,56	2247135,42
30	581740,84	2247136,61
31	581719,11	2247135,42
32	581697,64	2247131,88
33	581676,69	2247126,03
34	581656,49	2247117,93
35	581637,30	2247107,69
36	581619,33	2247095,43
37	581602,80	2247081,29
38	581587,90	2247065,43
39	581574,82	2247048,05
40	581563,65	2247029,38

41	581554,53	2247009,63
42	581547,61	2246989,00
43	581542,97	2246967,74
44	581540,66	2246946,11
45	581540,72	2246924,35
46	581543,15	2246902,73
47	581547,90	2246881,51
48	581554,94	2246860,92
49	581564,17	2246841,22
50	581575,48	2246822,64
51	581588,74	2246805,40
52	581603,80	2246789,70
53	581620,48	2246775,74
54	581638,57	2246763,66
55	581657,79	2246753,47
56	581677,99	2246745,38
57	581698,94	2246739,52
58	581720,41	2246735,98
1	581742,14	2246734,79

24. Текстовое описание местоположения границ защитной зоны  
 объекта культурного наследия регионального значения  
 "Пассажирский вокзал железнодорожной станции Керженец" (п. Керженец)

Граница защитной зоны установлена на расстоянии 200 м от линий внешних стен памятника.

Графическое описание местоположения границ защитной зоны  
 объекта культурного наследия регионального значения  
 "Пассажирский вокзал железнодорожной станции Керженец" (п. Керженец)



## УСЛОВНЫЕ ОБОЗНАЧЕНИЯ:



- объект культурного наследия регионального значения "Пассажирский вокзал железнодорожной станции Керженец" (п. Керженец)



- граница защитной зоны



- характерная точка границы защитной зоны

Перечень координат характерных точек границы защитной зоны  
объекта культурного наследия регионального значения  
"Пассажирский вокзал железнодорожной станции Керженец" (п. Керженец)

Обозначение характерной (поворотной) точки	Координаты характерных точек в ГСК52	
	X	Y
1	595975,07	2254199,98
2	595997,88	2254204,12
3	596020,04	2254210,87
4	596041,64	2254219,30
5	596062,26	2254229,89
6	596081,51	2254242,81
7	596099,35	2254257,63
8	596116,41	2254273,29
9	596131,56	2254290,81
10	596144,59	2254309,96

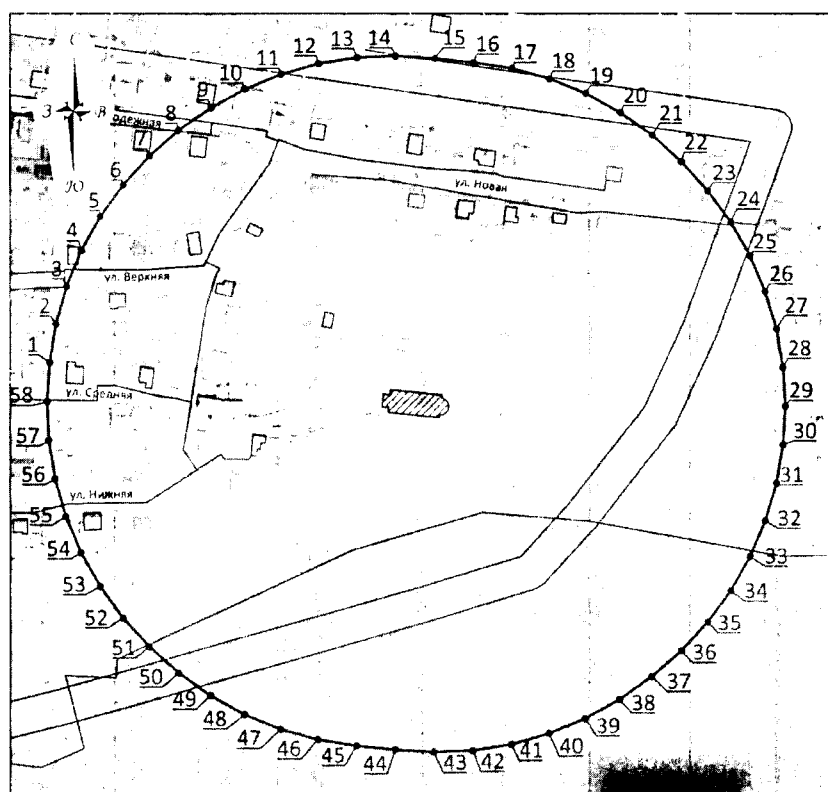
11	596155,32	2254330,48
12	596163,97	2254351,96
13	596170,39	2254374,22
14	596174,20	2254397,06
15	596175,36	2254420,19
16	596173,84	2254443,30
17	596169,67	2254466,09
18	596162,89	2254488,24
19	596153,61	2254509,47
20	596141,94	2254529,50
21	596128,03	2254548,05
22	596112,72	2254565,45
23	596095,85	2254581,31
24	596077,26	2254595,13
25	596057,19	2254606,70
26	596035,93	2254615,89
27	596013,74	2254622,57
28	595990,92	2254626,65
29	595967,78	2254628,07
30	595944,64	2254626,65
31	595921,82	2254622,57
32	595899,63	2254615,89
33	595878,37	2254606,70
34	595858,31	2254595,13
35	595839,62	2254581,42
36	595821,73	2254566,67
37	595804,23	2254551,46
38	595788,60	2254534,35
39	595775,06	2254515,55
40	595763,77	2254495,33
41	595754,89	2254473,93
42	595748,54	2254451,66
43	595744,80	2254428,81
44	595743,71	2254405,67
45	595745,30	2254382,57
46	595749,54	2254359,79
47	595756,38	2254337,66
48	595765,73	2254316,45
49	595777,46	2254296,46
50	595791,45	2254277,96
51	595806,79	2254260,59
52	595823,72	2254244,78
53	595842,35	2254231,02
54	595862,45	2254219,51
55	595883,75	2254210,38
56	595905,96	2254203,77

57	595928,79	2254199,76
58	595951,94	2254198,48
1	595975,07	2254199,98




25. Текстовое описание местоположения границ защитной зоны  
объекта культурного наследия регионального значения  
"Троицкая церковь" (с. Медведево)

Граница защитной зоны установлена на расстоянии 200 м от линий внешних стен памятника.

Графическое описание местоположения границ защитной зоны  
объекта культурного наследия регионального значения  
"Троицкая церковь" (с. Медведево)



УСЛОВНЫЕ ОБОЗНАЧЕНИЯ:

- |   |   |
|---|---|
|  | - объект культурного наследия регионального значения "Троицкая церковь" |
|  | - граница защитной зоны   |
|  | - характерная точка границы защитной зоны                               |

Перечень координат характерных точек границы защитной зоны  
объекта культурного наследия регионального значения  
"Троицкая церковь" (с. Медведево)



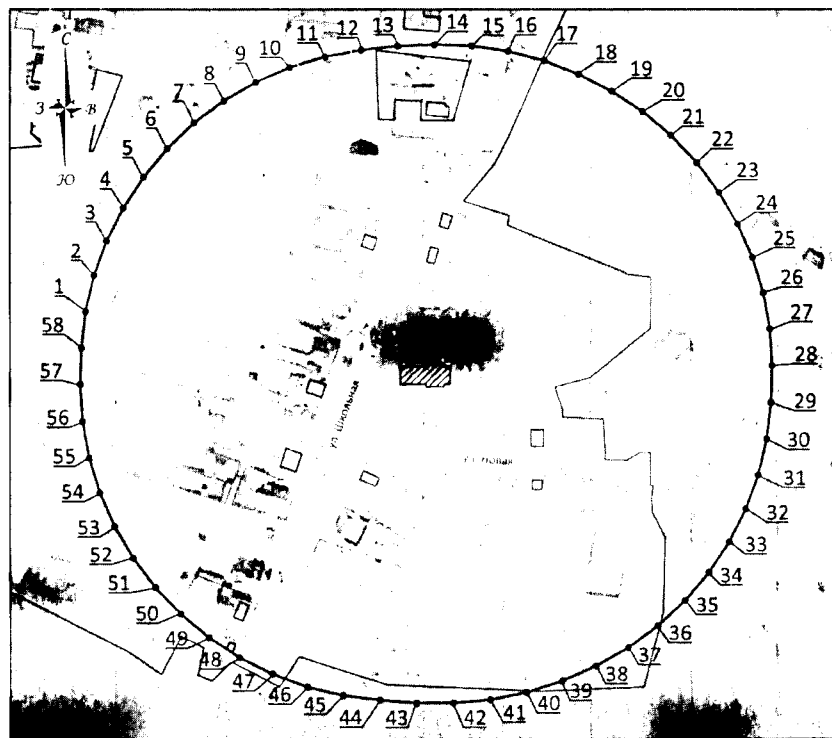
Обозначение характерной (поворотной) точки	Координаты характерных точек в ГСК52	
	X	Y
1	595975,07	2254199,98
2	595997,88	2254204,12
3	596020,04	2254210,87
4	596041,64	2254219,30
5	596062,26	2254229,89
6	596081,51	2254242,81
7	596099,35	2254257,63
8	596116,41	2254273,29
9	596131,56	2254290,81
10	596144,59	2254309,96
11	596155,32	2254330,48
12	596163,97	2254351,96
13	596170,39	2254374,22
14	596174,20	2254397,06
15	596175,36	2254420,19
16	596173,84	2254443,30
17	596169,67	2254466,09
18	596162,89	2254488,24
19	596153,61	2254509,47
20	596141,94	2254529,50
21	596128,03	2254548,05
22	596112,72	2254565,45
23	596095,85	2254581,31
24	596077,26	2254595,13
25	596057,19	2254606,70
26	596035,93	2254615,89
27	596013,74	2254622,57
28	595990,92	2254626,65
29	595967,78	2254628,07
30	595944,64	2254626,65
31	595921,82	2254622,57
32	595899,63	2254615,89
33	595878,37	2254606,70
34	595858,31	2254595,13
35	595839,62	2254581,42
36	595821,73	2254566,67
37	595804,23	2254551,46
38	595788,60	2254534,35
39	595775,06	2254515,55
40	595763,77	2254495,33
41	595754,89	2254473,93
42	595748,54	2254451,66
43	595744,80	2254428,81

44	595743,71	2254405,67
45	595745,30	2254382,57
46	595749,54	2254359,79
47	595756,38	2254337,66
48	595765,73	2254316,45
49	595777,46	2254296,46
50	595791,45	2254277,96
51	595806,79	2254260,59
52	595823,72	2254244,78
53	595842,35	2254231,02
54	595862,45	2254219,51
55	595883,75	2254210,38
56	595905,96	2254203,77
57	595928,79	2254199,76
58	595951,94	2254198,48
1	595975,07	2254199,98

26. Текстовое описание местоположения границ защитной зоны  
объекта культурного наследия регионального значения  
"Владимирская церковь" (с. Светлое)

Граница защитной зоны установлена на расстоянии 200 м от линий внешних стен памятника.

Графическое описание местоположения границ защитной зоны  
объекта культурного наследия регионального значения  
"Владимирская церковь" (с. Светлое)



## УСЛОВНЫЕ ОБОЗНАЧЕНИЯ:



- объект культурного наследия регионального значения "Владимирская церковь"



- граница защитной зоны



- характерная точка границы защитной зоны

Перечень координат характерных точек границы защитной зоны  
объекта культурного наследия регионального значения  
"Владимирская церковь" (с. Светлое)

Обозначение характерной (поворотной) точки	Координаты характерных точек в ГСК52	
	X	Y
1	577069,43	2245659,16
2	577092,46	2245662,77
3	577114,88	2245669,10
4	577136,42	2245677,96
5	577156,79	2245689,24
6	577175,73	2245702,79
7	577192,97	2245718,44
8	577208,30	2245735,96
9	577221,52	2245755,14
10	577232,74	2245775,55
11	577241,70	2245797,04
12	577248,13	2245819,44
13	577251,85	2245842,44
14	577252,74	2245865,72
15	577251,24	2245888,98
16	577248,83	2245912,17
17	577245,24	2245935,21
18	577238,92	2245957,63
19	577230,07	2245979,18
20	577218,79	2245999,55
21	577205,25	2246018,49
22	577189,62	2246035,74
23	577172,23	2246051,24
24	577153,37	2246064,88
25	577133,06	2246076,27
26	577111,63	2246085,38
27	577089,29	2246091,98
28	577066,33	2246095,95
29	577043,08	2246097,42
30	577019,82	2246095,95
31	576996,86	2246091,98
32	576974,52	2246085,38
33	576953,09	2246076,27

34	576932,78	2246064,88
35	576913,92	2246051,24
36	576896,75	2246035,51
37	576881,38	2246018,01
38	576867,91	2245999,02
39	576856,54	2245978,70
40	576847,59	2245957,20
41	576841,17	2245934,81
42	576837,47	2245911,80
43	576836,59	2245888,52
44	576838,10	2245865,26
45	576840,50	2245842,07
46	576844,10	2245819,04
47	576850,43	2245796,61
48	576859,30	2245775,07
49	576870,58	2245754,70
50	576884,13	2245735,77
51	576899,63	2245718,39
52	576916,80	2245702,67
53	576935,68	2245689,03
54	576955,99	2245677,66
55	576977,49	2245668,70
56	576999,88	2245662,27
57	577022,88	2245658,55
58	577046,17	2245657,66
1	577069,43	2245659,16

---

ПРИЛОЖЕНИЕ 2  
к приказу управления государственной  
охраны объектов культурного наследия  
Нижегородской области  
от 27.07.2020 № 217

**Режим использования земель**  
в границах защитных зон объектов культурного наследия

Настоящим Режимом запрещается строительство объектов капитального строительства и реконструкция объектов капитального строительства, связанная с изменением их параметров (высоты, количества этажей, площади), за исключением строительства и реконструкции линейных объектов.

---