



**Управление  
государственной охраны объектов культурного наследия  
Нижегородской области**

Включен в Реестр  
нормативных актов органов  
исполнительной власти  
Нижегородской области  
28 СЕН 2020

№ в реестре  
15550-518-258

**П Р И К А З**

09.09.2020

№ 258

г. Нижний Новгород

**Об утверждении описания местоположения  
границ защитных зон объектов культурного  
наследия, расположенных на территории  
Вадского района  
Нижегородской области, режима  
использования земель в границах защитных  
зон объектов культурного наследия**

В целях обеспечения сохранности объектов культурного наследия регионального значения "Крестовоздвиженская церковь" в с. Анненково, "Троицкая церковь" в с. Борисово Поле, "Никольская церковь" в с. Вазьян, "Богородицкая церковь" в с. Дубенское, "Казанская церковь" в с. Зеленые Горы, "Усадьба Нейдгардтов" в поселке совхоза «Новый мир», "Церковь" в с. Петлино и "Троицкая церковь" в с. Холостой Майдан, расположенных на территории Вадского района Нижегородской области, руководствуясь статьями 20<sup>2</sup>, 34<sup>1</sup> Федерального закона от 25 июня 2002 г. № 73-ФЗ "Об объектах культурного наследия (памятниках истории и культуры) народов Российской Федерации", **п р и к а з ы в а ю:**

1. Утвердить текстовое и графическое описания местоположения границ защитных зон объектов культурного наследия с перечнем координат характерных точек этих границ, режим использования земель в границах защитных зон объектов культурного наследия регионального значения, расположенных на территории Вадского района Нижегородской области:

- 1) "Крестовоздвиженская церковь" (с. Анненково);
- 2) "Троицкая церковь" (с. Борисово Поле);
- 3) "Никольская церковь" (с. Вазьян);
- 4) "Богородицкая церковь" (с. Дубенское);
- 5) "Казанская церковь" (с. Зеленые Горы);

- 6) "Усадьба Нейдгардтов" (поселок совхоза «Новый мир»);
- 7) "Церковь" (с. Петлино);
- 8) "Троицкая церковь" (с. Холостой Майдан)

согласно приложениям 1, 2 к настоящему приказу.

2. Поручить начальнику отдела государственной охраны и учета объектов культурного наследия Н.Н.Тамбовцевой организовать работу по направлению в установленном порядке копии настоящего приказа в федеральный орган исполнительной власти, уполномоченный Правительством Российской Федерации на осуществление государственного кадастрового учета, государственной регистрации прав, ведение Единого государственного реестра недвижимости и предоставление сведений, содержащихся в Едином государственном реестре недвижимости, а также в администрацию Вадского района для размещения в информационной системе обеспечения градостроительной деятельности.

3. Приказ вступает в силу со дня регистрации в Реестре нормативных актов органов исполнительной власти Нижегородской области.

4. Контроль за исполнением настоящего приказа оставляю за собой.

Руководитель



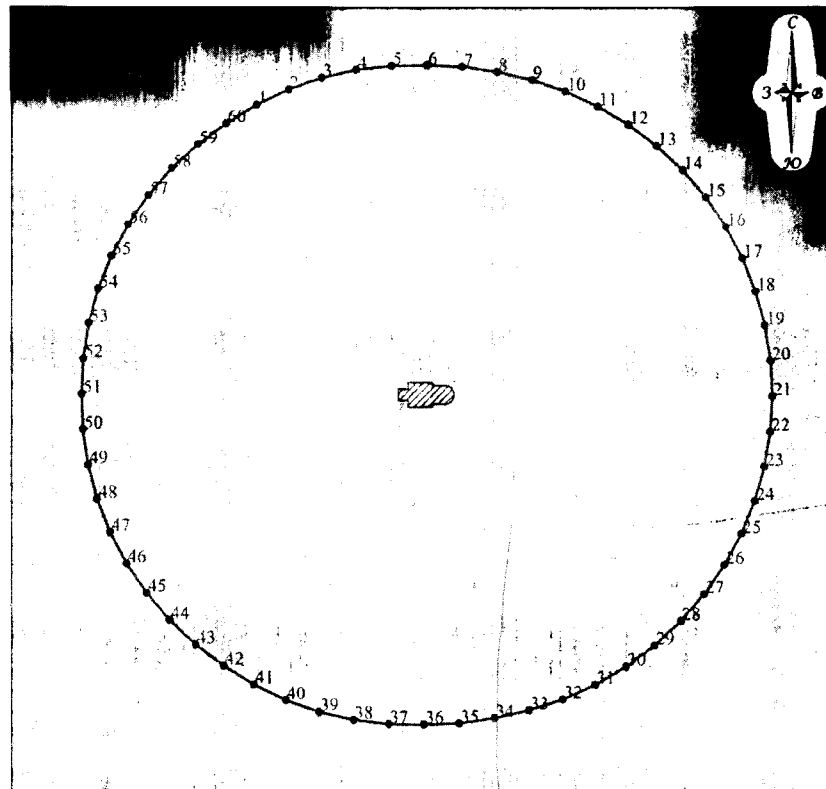
Г.В.Меламед

**ПРИЛОЖЕНИЕ 1**  
к приказу управления государственной  
охраны объектов культурного наследия  
Нижегородской области  
от 09.09.2020 №258

**1. Текстовое описание местоположения границ защитной зоны  
объекта культурного наследия регионального значения  
"Крестовоздвиженская церковь" (с. Анненково)**

Граница защитной зоны установлена на расстоянии 200 м от линий внешних стен памятника.

**Графическое описание местоположения границ защитной зоны  
объекта культурного наследия регионального значения  
"Крестовоздвиженская церковь" (с. Анненково)**



**УСЛОВНЫЕ ОБОЗНАЧЕНИЯ:**



- объект культурного наследия регионального значения "Крестовоздвиженская церковь"



- граница защитной зоны



- характерная точка границы защитной зоны

Перечень координат характерных точек границы защитной зоны  
 объекта культурного наследия регионального значения  
 "Крестовоздвиженская церковь" (с. Анненково)

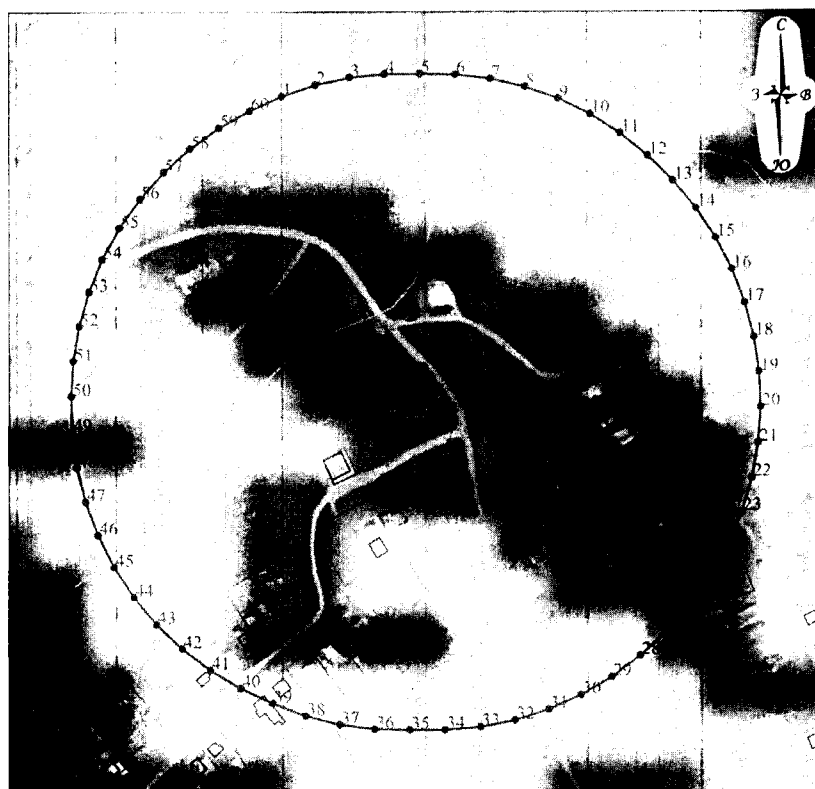
Обозначение характерной (поворотной) точки	Координаты характерных точек в МСК-52	
	X	Y
1	438236,39	2238173,12
2	438246,05	2238193,33
3	438253,39	2238214,49
4	438258,32	2238236,34
5	438260,78	2238258,61
6	438261,06	2238281,01
7	438260,19	2238303,40
8	438256,86	2238325,54
9	438251,82	2238347,38
10	438244,72	2238368,62
11	438235,36	2238388,97
12	438223,83	2238408,18
13	438210,29	2238426,02
14	438194,89	2238442,29
15	438177,81	2238456,78
16	438159,26	2238469,33
17	438139,46	2238479,80
18	438118,63	2238488,04
19	438097,03	2238493,98
20	438074,92	2238497,53
21	438052,55	2238498,66
22	438030,19	2238497,35
23	438008,10	2238493,62
24	437986,55	2238487,51
25	437965,79	2238479,09
26	437946,07	2238468,47
27	437927,62	2238455,77
28	437910,66	2238441,14
29	437895,39	2238424,75
30	437882,00	2238406,80
31	437870,63	2238387,50
32	437861,43	2238367,07
33	437854,50	2238345,77
34	437849,57	2238323,92
35	437846,42	2238301,74
36	437845,69	2238279,35
37	437846,08	2238256,95
38	437848,72	2238234,70
39	437853,83	2238212,90
40	437861,34	2238191,80

41	437871,17	2238171,67
42	437883,02	2238152,65
43	437896,39	2238134,69
44	437911,70	2238118,33
45	437928,73	2238103,79
46	437947,29	2238091,24
47	437967,13	2238080,85
48	437988,01	2238072,74
49	438009,66	2238067,02
50	438031,82	2238063,75
51	438054,21	2238062,94
52	438076,59	2238063,91
53	438098,72	2238067,36
54	438120,33	2238073,26
55	438141,14	2238081,54
56	438160,89	2238092,10
57	438179,34	2238104,80
58	438196,26	2238119,48
59	438211,42	2238135,97
60	438224,65	2238154,04
1	438236,39	2238173,12

2. Текстовое описание местоположения границ защитной зоны  
объекта культурного наследия регионального значения  
"Троицкая церковь" (с. Борисово Поле)

Граница защитной зоны установлена на расстоянии 200 м от линий внешних стен памятника.

Графическое описание местоположения границ защитной зоны  
объекта культурного наследия регионального значения  
"Троицкая церковь" (с. Борисово Поле)



#### УСЛОВНЫЕ ОБОЗНАЧЕНИЯ:



- объект культурного наследия регионального значения "Троицкая церковь"



- граница защитной зоны



- характерная точка границы защитной зоны

#### Перечень координат характерных точек границы защитной зоны объекта культурного наследия регионального значения "Троицкая церковь" (с. Борисово Поле)

Обозначение характерной (поворотной) точки	Координаты характерных точек в МСК-52	
	X	Y
1	450118,79	2225336,81
2	450125,89	2225358,21
3	450130,54	2225380,27
4	450132,67	2225402,72
5	450132,81	2225425,28
6	450132,46	2225447,84
7	450129,86	2225470,24
8	450124,75	2225492,20
9	450117,20	2225513,45
10	450107,31	2225533,71
11	450095,19	2225552,74
12	450081,02	2225570,27
13	450065,22	2225586,38


14	450047,91	2225600,83
15	450029,13	2225613,30
16	450009,09	2225623,64
17	449988,03	2225631,73
18	449966,22	2225637,45
19	449943,92	2225640,76
20	449921,38	2225641,61
21	449898,89	2225639,98
22	449876,71	2225635,90
23	449855,11	2225629,42
24	449834,35	2225620,61
25	449814,68	2225609,58
26	449796,34	2225596,46
27	449779,54	2225581,42
28	449764,19	2225564,90
29	449750,65	2225546,86
30	449739,22	2225527,42
31	449730,06	2225506,82
32	449723,27	2225485,31
33	449718,95	2225463,18
34	449717,15	2225440,70
35	449717,09	2225418,14
36	449717,64	2225395,59
37	449720,57	2225373,23
38	449726,00	2225351,35
39	449733,86	2225330,21
40	449743,59	2225309,86
41	449755,13	2225290,48
42	449768,77	2225272,53
43	449784,35	2225256,23
44	449801,67	2225241,78
45	449820,50	2225229,38
46	449840,61	2225219,17
47	449861,74	2225211,29
48	449883,62	2225205,84
49	449905,98	2225202,89
50	449928,52	2225202,33
51	449951,04	2225203,55
52	449973,28	2225207,30
53	449994,95	2225213,53
54	450015,79	2225222,16
55	450035,52	2225233,07
56	450053,89	2225246,14
57	450070,68	2225261,20
58	450085,67	2225278,05
59	450098,66	2225296,47

60	450109,50	2225316,25
1	450118,79	2225336,81




3. Текстовое описание местоположения границ защитной зоны  
объекта культурного наследия регионального значения  
"Никольская церковь" (с. Вазьян)

Граница защитной зоны установлена на расстоянии 200 м от линий внешних стен памятника.

Графическое описание местоположения границ защитной зоны  
объекта культурного наследия регионального значения  
"Никольская церковь" (с. Вазьян)



УСЛОВНЫЕ ОБОЗНАЧЕНИЯ:

	- объект культурного наследия регионального значения "Никольская церковь"
	- граница защитной зоны
	- характерная точка границы защитной зоны

Перечень координат характерных точек границы защитной зоны  
объекта культурного наследия регионального значения  
"Никольская церковь" (с. Вазьян)

Обозначение характерной (поворотной) точки	Координаты характерных точек в МСК-52	
	X	Y



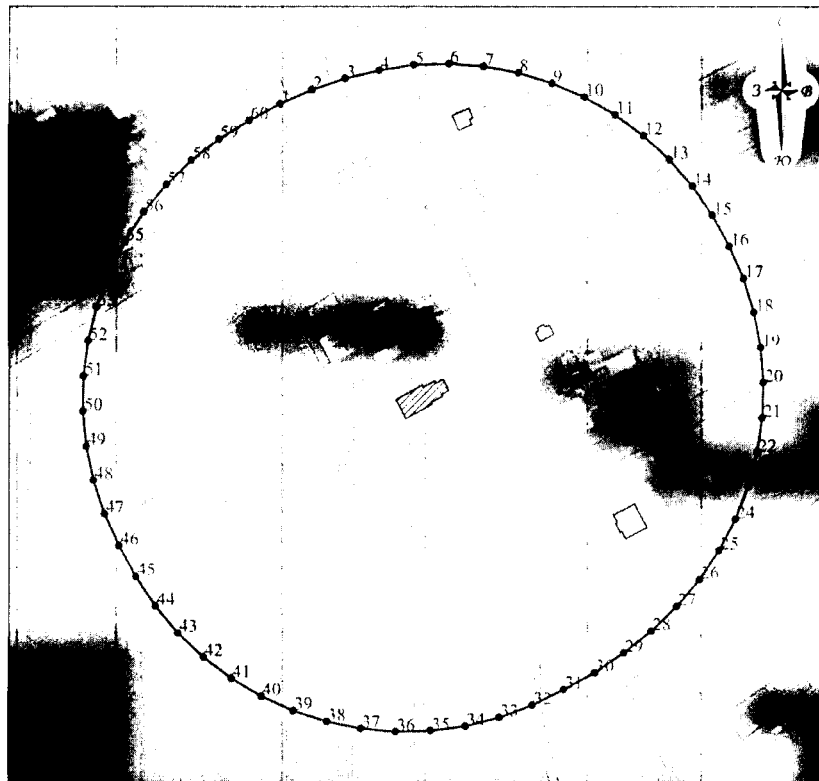
1	434819,25	2227605,89
2	434828,81	2227625,98
3	434836,79	2227646,74
4	434843,35	2227667,99
5	434847,87	2227689,76
6	434849,94	2227711,90
7	434849,54	2227734,13
8	434846,86	2227756,20
9	434841,79	2227777,85
10	434834,34	2227798,80
11	434824,61	2227818,80
12	434812,72	2227837,59
13	434798,82	2227854,94
14	434783,08	2227870,65
15	434765,70	2227884,51
16	434746,90	2227896,38
17	434727,17	2227906,63
18	434706,43	2227914,64
19	434684,92	2227920,30
20	434662,93	2227923,54
21	434640,70	2227924,32
22	434618,53	2227922,62
23	434596,69	2227918,48
24	434575,44	2227911,93
25	434555,05	2227903,07
26	434535,77	2227892,00
27	434517,69	2227879,05
28	434501,13	2227864,21
29	434486,32	2227847,62
30	434473,44	2227829,50
31	434461,41	2227810,79
32	434450,64	2227791,34
33	434442,09	2227770,81
34	434435,87	2227749,46
35	434432,06	2227727,56
36	434430,71	2227705,36
37	434431,48	2227683,13
38	434434,03	2227661,05
39	434439,03	2227639,38
40	434446,39	2227618,40
41	434456,04	2227598,37
42	434467,85	2227579,53
43	434481,68	2227562,12
44	434497,36	2227546,35
45	434514,69	2227532,42
46	434533,46	2227520,51

47	434553,37	2227510,60
48	434574,11	2227502,57
49	434595,60	2227496,89
50	434617,60	2227493,63
51	434639,82	2227492,83
52	434661,99	2227494,50
53	434683,84	2227498,62
54	434705,09	2227505,14
55	434725,50	2227513,98
56	434744,79	2227525,04
57	434762,84	2227538,03
58	434779,70	2227552,53
59	434794,84	2227568,81
60	434808,08	2227586,67
1	434819,25	2227605,89

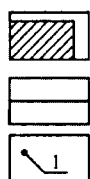
4. Текстовое описание местоположения границ защитной зоны  
объекта культурного наследия регионального значения  
"Богородицкая церковь" (с. Дубенское)

Граница защитной зоны установлена на расстоянии 200 м от линий внешних стен  
памятника.

Графическое описание местоположения границ защитной зоны  
объекта культурного наследия регионального значения  
"Богородицкая церковь" (с. Дубенское)



## УСЛОВНЫЕ ОБОЗНАЧЕНИЯ:



- объект культурного наследия регионального значения "Богородицкая церковь"

- граница защитной зоны

- характерная точка границы защитной зоны

Перечень координат характерных точек границы защитной зоны  
объекта культурного наследия регионального значения  
"Богородицкая церковь" (с. Дубенское)


Обозначение характерной (поворотной) точки	Координаты характерных точек в МСК-52	
	X	Y
1	423393,75	2233557,53
2	423402,84	2233577,99
3	423409,98	2233599,22
4	423415,25	2233620,98
5	423418,61	2233643,12
6	423419,48	2233665,49
7	423417,84	2233687,82
8	423413,72	2233709,83
9	423407,16	2233731,23
10	423398,25	2233751,77
11	423387,10	2233771,19
12	423373,85	2233789,24
13	423358,67	2233805,69
14	423341,74	2233820,34
15	423323,28	2233833,01
16	423303,65	2233843,80
17	423283,17	2233852,86
18	423261,81	2233859,57
19	423239,84	2233863,86
20	423217,52	2233865,66
21	423195,14	2233864,95
22	423172,98	2233861,75
23	423151,32	2233856,09
24	423130,43	2233848,05
25	423110,56	2233837,72
26	423091,98	2233825,24
27	423074,90	2233810,75
28	423059,29	2233794,70
29	423045,22	2233777,27
30	423032,58	2233758,79
31	423021,78	2233739,17
32	423011,73	2233719,16
33	423003,84	2233698,21

34	422998,35	2233676,50
35	422995,31	2233654,32
36	422994,77	2233631,94
37	422996,74	2233609,63
38	423001,19	2233587,69
39	423008,06	2233566,38
40	423017,27	2233545,98
41	423028,71	2233526,73
42	423042,22	2233508,88
43	423057,65	2233492,65
44	423074,79	2233478,25
45	423093,43	2233465,85
46	423113,12	2233455,16
47	423133,46	2233445,80
48	423154,71	2233438,77
49	423176,62	2233434,17
50	423198,91	2233432,04
51	423221,30	2233432,41
52	423243,50	2233435,29
53	423265,25	2233440,62
54	423286,26	2233448,36
55	423306,27	2233458,39
56	423325,04	2233470,60
57	423342,32	2233484,83
58	423357,91	2233500,91
59	423371,60	2233518,62
60	423383,23	2233537,76
1	423393,75	2233557,53




5. Текстовое описание местоположения границ защитной зоны  
объекта культурного наследия регионального значения  
"Казанская церковь" (с. Зеленые Горы)

Граница защитной зоны установлена на расстоянии 200 м от линий внешних стен памятника.

Графическое описание местоположения границ защитной зоны  
объекта культурного наследия регионального значения  
"Казанская церковь" (с. Зеленые Горы)



УСЛОВНЫЕ ОБОЗНАЧЕНИЯ:

- |   |  |
|---|--|
|  | - объект культурного наследия регионального значения "Казанская церковь" |
|  | - граница защитной зоны  |
|  | - характерная точка границы защитной зоны                                |

Перечень координат характерных точек границы защитной зоны  
объекта культурного наследия регионального значения  
"Казанская церковь" (с. Зеленые Горы)

Обозначение характерной (поворотной) точки	Координаты характерных точек в МСК-52	
	X	Y
1	451210,21	2229037,55
2	451218,48	2229058,09
3	451224,43	2229079,42
4	451227,99	2229101,27
5	451229,11	2229123,39
6	451227,78	2229145,49
7	451225,21	2229167,50
8	451221,01	2229189,25
9	451215,10	2229210,59
10	451206,86	2229231,14
11	451196,40	2229250,66
12	451183,84	2229268,90
13	451169,35	2229285,64

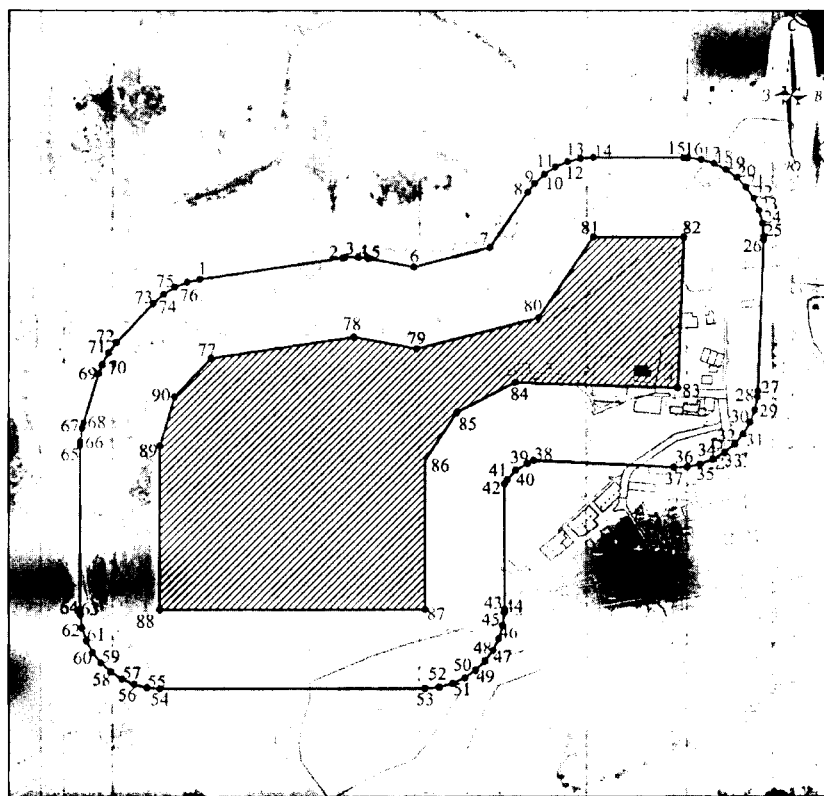
14	451153,10	2229300,68
15	451135,28	2229313,83
16	451116,12	2229324,93
17	451095,84	2229333,84
18	451074,71	2229340,45
19	451052,98	2229344,69
20	451030,91	2229346,50
21	451008,77	2229345,86
22	450986,74	2229343,57
23	450965,05	2229339,15
24	450943,97	2229332,35
25	450923,77	2229323,28
26	450904,70	2229312,03
27	450886,98	2229298,75
28	450870,83	2229283,60
29	450856,45	2229266,76
30	450844,02	2229248,44
31	450833,68	2229228,85
32	450825,57	2229208,25
33	450819,77	2229186,88
34	450816,37	2229165,00
35	450815,40	2229142,87
36	450814,08	2229120,78
37	450816,53	2229098,76
38	450820,29	2229076,94
39	450826,44	2229055,67
40	450834,90	2229035,20
41	450845,57	2229015,80
42	450858,32	2228997,70
43	450872,99	2228981,11
44	450889,41	2228966,25
45	450907,37	2228953,30
46	450926,65	2228942,41
47	450947,01	2228933,72
48	450968,19	2228927,22
49	450989,92	2228922,97
50	451011,99	2228921,14
51	451034,12	2228921,77
52	451056,13	2228924,26
53	451077,87	2228928,47
54	451099,02	2228935,05
55	451119,30	2228943,92
56	451138,49	2228954,99
57	451156,33	2228968,10
58	451172,61	2228983,11
59	451187,13	2228999,83

60	451199,71	2229018,05
1	451210,21	2229037,55




6. Текстовое описание местоположения границ защитной зоны  
объекта культурного наследия регионального значения  
"Усадьба Нейдгардтов" (поселок совхоза «Новый мир»)

Граница защитной зоны установлена на расстоянии 150 м от внешних границ территории ансамбля, утвержденных постановлением Законодательного собрания Нижегородской области от 21 июня 1994 г. № 40 «Об объявлении находящихся на территории Вадского, Варнавинского, Ветлужского и Воскресенского районов усадебных комплексов, имеющих историческую, культурную и научную ценность, памятниками истории и культуры областного значения».

Графическое описание местоположения границ защитной зоны  
объекта культурного наследия регионального значения  
"Усадьба Нейдгардтов" (поселок совхоза «Новый мир»)



УСЛОВНЫЕ ОБОЗНАЧЕНИЯ:

- |   |  |
|---|--|
|  | - объект культурного наследия регионального значения "Усадьба Нейдгардтов" |
|  | - граница защитной зоны  |
|  | - характерная точка границы защитной зоны                                  |

Перечень координат характерных точек границы защитной зоны  
объекта культурного наследия регионального значения  
"Усадьба Нейдгардтов" (поселок совхоза «Новый мир»)

Обозначение характерной (поворотной) точки	Координаты характерных точек в МСК- 52	
	X	Y
1	430274,00	2241860,48
2	430313,98	2242130,76
3	430314,60	2242135,49
4	430315,38	2242160,64
5	430313,07	2242180,11
6	430297,09	2242266,12
7	430333,60	2242410,10
8	430438,02	2242481,01
9	430454,63	2242494,09
10	430471,77	2242512,51
11	430485,58	2242533,54
12	430495,69	2242556,58
13	430501,80	2242580,98
14	430503,76	2242605,10
15	430503,76	2242774,65
16	430503,56	2242782,39
17	430500,16	2242807,32
18	430492,64	2242831,33
19	430481,21	2242853,74
20	430466,20	2242873,93
21	430448,02	2242891,33
22	430427,20	2242905,45
23	430404,30	2242915,88
24	430379,99	2242922,34
25	430354,93	2242924,65
26	430348,18	2242924,55
27	430063,99	2242913,98
28	430052,90	2242913,16
29	430028,21	2242908,27
30	430004,70	2242899,34
31	429983,00	2242886,59
32	429963,75	2242870,40
33	429947,46	2242851,22
34	429934,62	2242829,59




35	429925,57	2242806,11
36	429920,57	2242781,45
37	429919,75	2242756,67
38	429932,78	2242493,14
39	429926,27	2242481,21
40	429914,19	2242459,11
41	429895,68	2242442,93
42	429888,25	2242438,05
43	429651,33	2242438,05
44	429645,25	2242437,93
45	429620,28	2242434,80
46	429596,19	2242427,55
47	429573,65	2242416,37
48	429553,30	2242401,58
49	429535,70	2242383,60
50	429521,36	2242362,93
51	429510,67	2242340,16
52	429503,94	2242315,91
53	429501,33	2242288,05
54	429501,33	2241785,71
55	429503,21	2241762,01
56	429509,26	2241737,59
57	429519,30	2241714,52
58	429533,05	2241693,46
59	429550,13	2241674,98
60	429570,06	2241659,63
61	429592,28	2241647,82
62	429616,16	2241639,89
63	429641,02	2241636,06
64	429651,33	2241635,71
65	429960,20	2241635,71
66	429968,47	2241635,94
67	429993,39	2241639,43
68	430003,75	2241642,17
69	430096,15	2241670,21
70	430113,63	2241676,72
71	430135,67	2241688,85
72	430155,38	2241704,49

73	430228,39	2241773,17
74	430245,52	2241792,30
75	430258,89	2241813,61
76	430268,52	2241836,85
1	430274,00	2241860,48
77	430125,61	2241882,43
78	430165,59	2242152,71
79	430143,60	2242271,08
80	430202,20	2242502,19
81	430353,76	2242605,10
82	430353,76	2242774,65
83	430069,56	2242764,09
84	430079,95	2242457,81
85	430024,43	2242348,04
86	429933,12	2242288,05
87	429651,33	2242288,05
88	429651,33	2241785,71
89	429960,20	2241785,71
90	430052,60	2241813,74
77	430125,61	2241882,43

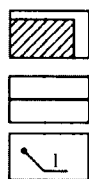
7. Текстовое описание местоположения границ защитной зоны  
объекта культурного наследия регионального значения  
"Церковь" (с. Петлино)

Граница защитной зоны установлена на расстоянии 200 м от линий внешних стен  
памятника.

Графическое описание местоположения границ защитной зоны  
объекта культурного наследия регионального значения  
"Церковь" (с. Петлино)



## УСЛОВНЫЕ ОБОЗНАЧЕНИЯ:



- объект культурного наследия регионального значения "Церковь"

- граница защитной зоны

- характерная точка границы защитной зоны

Перечень координат характерных точек границы защитной зоны  
объекта культурного наследия регионального значения  
"Церковь" (с. Петлино)

Обозначение характерной (поворотной) точки	Координаты характерных точек в МСК-52	
	X	Y
1	431909,20	2226786,39
2	431916,29	2226807,29
3	431921,03	2226828,85
4	431923,37	2226850,81
5	431923,28	2226872,88
6	431920,75	2226894,81
7	431915,82	2226916,33
8	431908,55	2226937,17
9	431899,87	2226957,48
10	431889,43	2226976,93
11	431876,94	2226995,13
12	431862,54	2227011,87
13	431846,41	2227026,94


14	431828,73	2227040,17
15	431809,73	2227051,40
16	431789,61	2227060,49
17	431768,63	2227067,35
18	431747,02	2227071,88
19	431725,05	2227074,04
20	431702,98	2227073,79
21	431681,06	2227071,15
22	431659,51	2227066,35
23	431638,43	2227059,78
24	431618,18	2227050,97
25	431599,01	2227040,04
26	431580,75	2227027,62
27	431563,87	2227013,39
28	431548,64	2226997,42
29	431535,23	2226979,88
30	431523,81	2226960,98
31	431514,51	2226940,96
32	431507,44	2226920,05
33	431502,69	2226898,49
34	431500,31	2226876,54
35	431500,33	2226854,47
36	431502,75	2226832,52
37	431507,54	2226810,97
38	431514,70	2226790,10
39	431523,46	2226769,82
40	431533,75	2226750,29
41	431546,13	2226732,01
42	431560,44	2226715,21
43	431576,53	2226700,08
44	431594,18	2226686,83
45	431613,18	2226675,59
46	431633,31	2226666,52
47	431654,31	2226659,73
48	431675,94	2226655,29
49	431697,92	2226653,26
50	431719,99	2226653,67
51	431741,88	2226656,50
52	431763,33	2226661,73
53	431784,07	2226669,30
54	431804,36	2226678,01
55	431824,04	2226688,02
56	431842,49	2226700,14
57	431859,49	2226714,22
58	431874,84	2226730,09
59	431888,35	2226747,55

60	431899,85	2226766,39
1	431909,20	2226786,39




8. Текстовое описание местоположения границ защитной зоны  
объекта культурного наследия регионального значения  
"Троицкая церковь" (с. Холостой Майдан)

Граница защитной зоны установлена на расстоянии 200 м от линий внешних стен памятника.

Графическое описание местоположения границ защитной зоны  
объекта культурного наследия регионального значения  
"Троицкая церковь" (с. Холостой Майдан)



УСЛОВНЫЕ ОБОЗНАЧЕНИЯ:

- |   |   |
|---|---|
|  | - объект культурного наследия регионального значения "Троицкая церковь" |
|  | - граница защитной зоны   |
|  | - характерная точка границы защитной зоны                               |

Перечень координат характерных точек границы защитной зоны  
объекта культурного наследия регионального значения  
"Троицкая церковь" (с. Холостой Майдан)

Обозначение характерной (поворотной) точки	Координаты характерных точек в МСК-52	
	X	Y

1	428378,61	2223711,21
2	428384,68	2223732,74
3	428389,51	2223754,58
4	428392,77	2223776,71
5	428393,54	2223799,05
6	428391,81	2223821,35
7	428387,60	2223843,31
8	428380,97	2223864,67
9	428371,99	2223885,15
10	428360,78	2223904,50
11	428347,97	2223922,84
12	428333,37	2223939,77
13	428317,01	2223955,02
14	428299,10	2223968,41
15	428279,84	2223979,78
16	428259,47	2223989,00
17	428238,22	2223995,97
18	428216,34	2224000,59
19	428194,09	2224002,81
20	428171,72	2224002,62
21	428149,52	2224000,00
22	428127,72	2223995,00
23	428106,59	2223987,66
24	428086,38	2223978,09
25	428067,18	2223966,61
26	428049,12	2223953,43
27	428032,64	2223938,32
28	428017,94	2223921,46
29	428005,23	2223903,07
30	427994,64	2223883,37
31	427986,32	2223862,61
32	427980,37	2223841,05
33	427975,56	2223819,20
34	427972,42	2223797,06
35	427971,77	2223774,71
36	427973,62	2223752,43
37	427977,88	2223730,47
38	427984,00	2223708,96
39	427992,48	2223688,27
40	428003,22	2223668,65
41	428016,08	2223650,36
42	428030,90	2223633,62
43	428047,50	2223618,63
44	428065,67	2223605,59
45	428085,18	2223594,66
46	428105,79	2223585,98

47	428127,23	2223579,66
48	428149,10	2223574,90
49	428171,27	2223572,03
50	428193,63	2223571,65
51	428215,89	2223573,77
52	428237,78	2223578,36
53	428259,01	2223585,37
54	428279,33	2223594,70
55	428298,49	2223606,25
56	428316,23	2223619,86
57	428332,34	2223635,36
58	428346,68	2223652,53
59	428359,49	2223670,86
60	428370,18	2223690,50
1	428378,61	2223711,21

## ПРИЛОЖЕНИЕ 2

к приказу управления государственной  
охраны объектов культурного наследия  
Нижегородской области  
от 09.09.2020 № 258

### **Режим использования земель в границах защитных зон объектов культурного наследия**

Настоящим Режимом запрещается строительство объектов капитального строительства и реконструкция объектов капитального строительства, связанная с изменением их параметров (высоты, количества этажей, площади), за исключением строительства и реконструкции линейных объектов.