



**Министерство
градостроительной деятельности и развития агломераций
Нижегородской области**

Включен в Реестр
нормативных актов органов
исполнительной власти
Нижегородской области

06 ОКТ 2020

№ в реестре

15582-330-004-02-03/97

П Р И К А З

11 сентября 2020 г.

№ 07-02-03/97

г. Нижний Новгород

**Об утверждении проекта межевания
территории в границах улиц Ильинская,
Маслякова, Малая Покровская в
Нижегородском районе города Нижнего
Новгорода**

В соответствии со статьями 8², 41, 41.1, 43, 46 Градостроительного кодекса Российской Федерации, пунктом 3 статьи 2¹ Закона Нижегородской области от 23 декабря 2014 г. № 197-З «О перераспределении отдельных полномочий между органами местного самоуправления муниципальных образований Нижегородской области и органами государственной власти Нижегородской области», пунктом 3.1.10 Положения о министерстве градостроительной деятельности и развития агломераций Нижегородской области, утвержденного постановлением Правительства Нижегородской области от 16 апреля 2020 г. № 308, на основании приказа департамента градостроительной деятельности и развития агломераций Нижегородской области от 8 октября 2019 г. № 07-02-02/136 «О подготовке проекта межевания территории в границах улиц Ильинская, Маслякова, Малая Покровская в Нижегородском районе города Нижнего Новгорода»

п р и к а з ы в а ю:

1. Утвердить прилагаемый проект межевания территории в границах улиц Ильинская, Маслякова, Малая Покровская в Нижегородском районе города Нижнего Новгорода.
2. Направить в течение четырех дней со дня утверждения проект межевания территории в границах улиц Ильинская, Маслякова, Малая

Покровская в Нижегородском районе города Нижнего Новгорода главе города Нижнего Новгорода.

3. Разместить настоящий приказ на официальном сайте министерства градостроительной деятельности и развития агломераций Нижегородской области в информационно-телекоммуникационной сети «Интернет».

Министр

М.В.Ракова

Подлинник электронного документа, подписанного ЭП,
хранится в системе электронного документооборота
Правительства Нижегородской области

СВЕДЕНИЯ О СЕРТИФИКАТЕ ЭП

Сертификат: 372BD23E470444B86CDC1F496FBB035880891288
Кому выдан: Ракова Марина Владимировна
Действителен: с 21.05.2020 до 21.08.2021

УТВЕРЖДЕН
приказом министерства градостроительной
деятельности и развития агломераций
Нижегородской области
от 11 сентября 2020 г. №07-02-03/97

**Проект межевания территории в границах улиц Ильинская, Маслякова,
Малая Покровская в Нижегородском районе города Нижнего Новгорода**

Проект межевания территории в границах улиц Ильинская, Маслякова, Малая Покровская в Нижегородском районе города Нижнего Новгорода разработан в целях изменения границ земельного участка, расположенного по адресу: ул. Малая Покровская д. 16.

I. Перечень и сведения о площади образуемых земельных участков, в том числе возможные способы их образования. Вид разрешенного использования образуемых земельных участков.

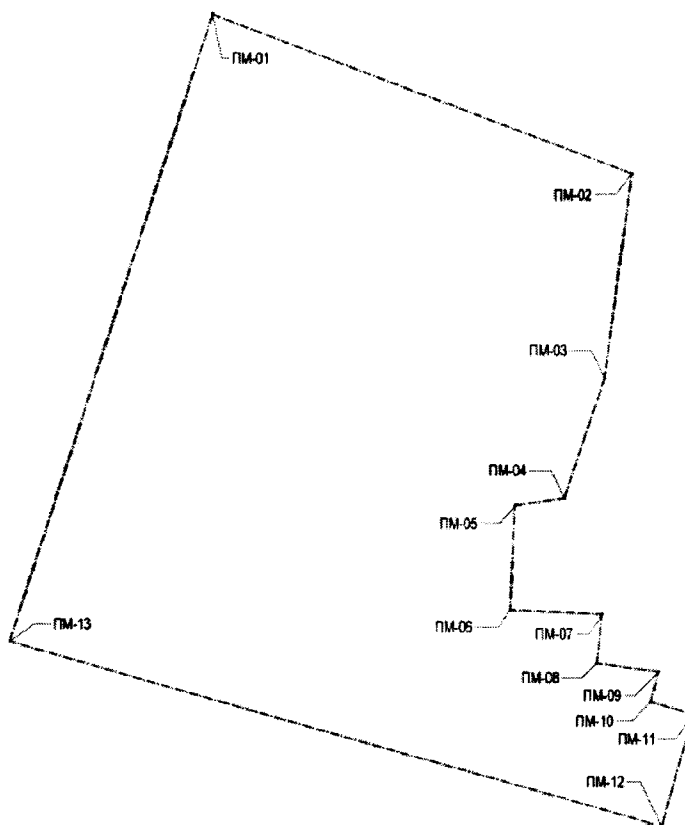
Проектом межевания территории предусматривается образование следующего земельного участка:

Условный номер образуемого земельного участка	Вид разрешенного использования образуемого земельного участка	Площадь образуемого земельного участка, кв. м.	Способ образования земельного участка
1	Историко-культурная деятельность	5498	Образуется путем перераспределения земельного участка с кадастровым номером 52:18:0060137:14 и земель, государственная собственность на которые не разграничена

II. Перечень и сведения о площади образуемых земельных участков, которые будут отнесены к территориям общего пользования или имуществу общего пользования, в том числе в отношении которых предполагаются резервирование и (или) изъятие для государственных или муниципальных нужд.

Проектом межевания территории не предусмотрено образование земельных участков, которые будут отнесены к территориям общего пользования или имуществу общего пользования, в том числе в отношении которых предполагаются резервирование и (или) изъятие для государственных или муниципальных нужд.

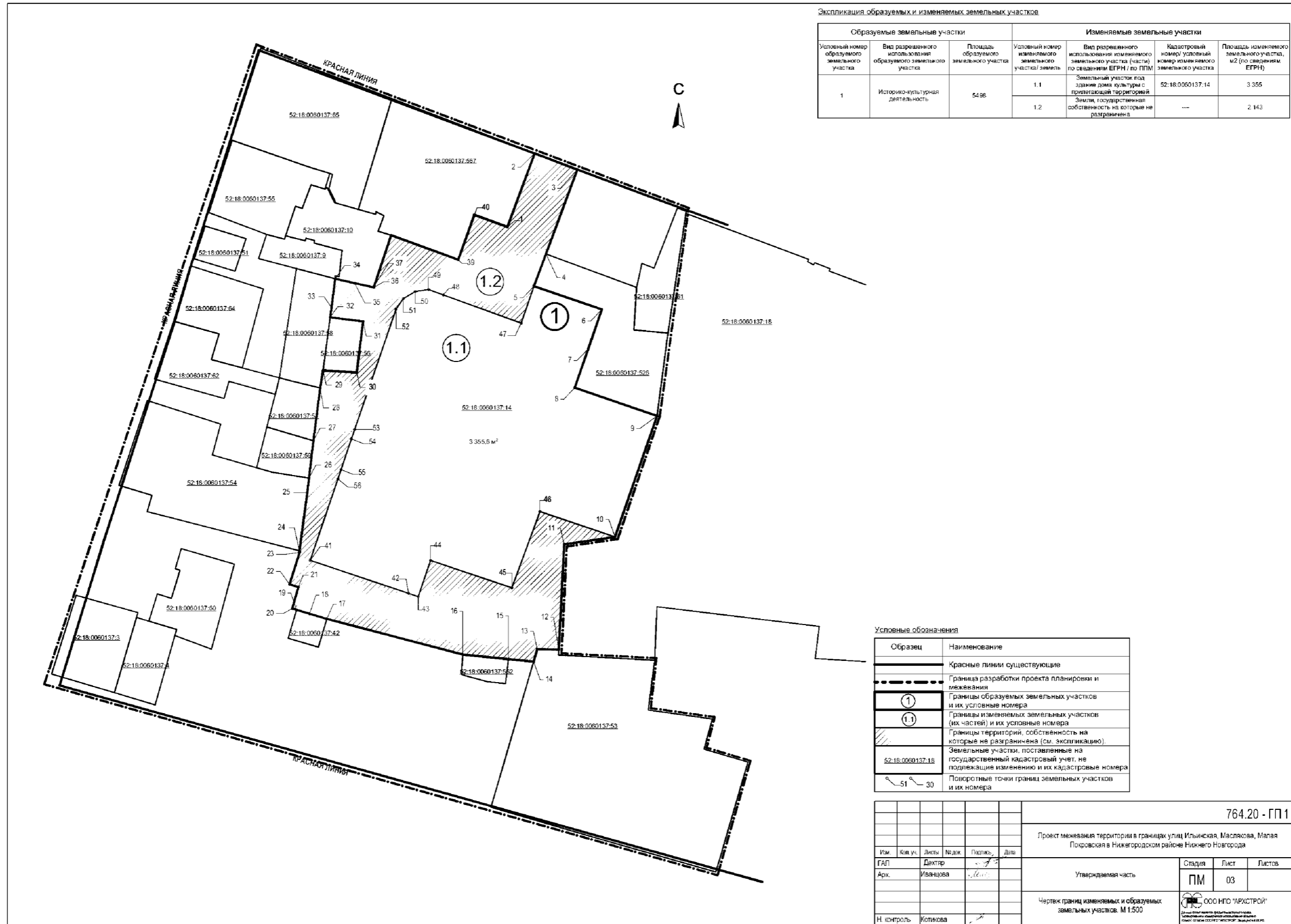
III. Сведения о границах территории, в отношении которой утвержден проект межевания, содержащие перечень координат характерных точек этих границ в системе координат.



Перечень координат характерных точек границ территории, в отношении которой утвержден проект межевания (система координат – МСК-52):

№ точек	X	Y
ПМ-01	529321,76	2215312,03
ПМ-02	529285,42	2215407,74
ПМ-03	529239,02	2215401,33
ПМ-04	529211,74	2215392,04
ПМ-05	529210,06	2215380,76
ПМ-06	529186,34	2215379,60
ПМ-07	529185,24	2215400,60
ПМ-08	529174,13	2215399,37
ПМ-09	529172,12	2215413,50
ПМ-10	529165,29	2215411,72
ПМ-11	529162,40	2215421,42
ПМ-12	529136,95	2215414,13
ПМ-13	529179,42	2215265,16

IV. Чертеж межевания территории.



Экспликация образуемых и изменяемых земельных участков

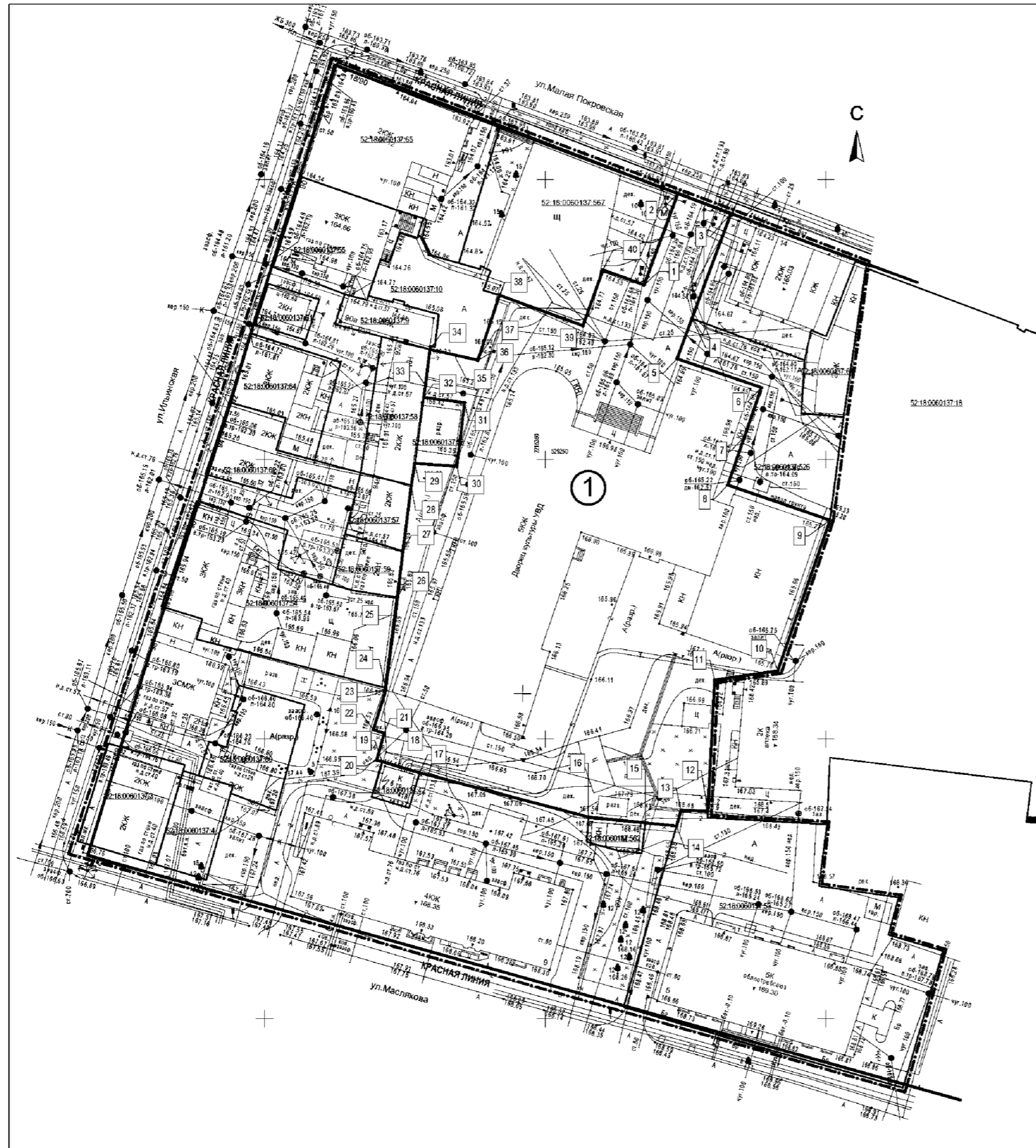
Образуемые земельные участки			Изменяемые земельные участки			
Условный номер образуемого земельного участка	Вид разрешенного использования образуемого земельного участка	Площадь образуемого земельного участка	Условный номер земельного участка/земель	Вид разрешенного использования изменяемого земельного участка (части) по сведениям ЕГРН / по ППМ	Кадастровый номер/ условный номер изменяемого земельного участка	Площадь изменяемого земельного участка, м2 (по сведениям ЕГРН)
1	Историко-культурная деятельность	5496	1.1	Земельный участок под здание дома культуры с прилегающей территорией	52:18:0060137:14	3 355
			1.2	Земли, государственная собственность на которые не разграничена	---	2 143

Условные обозначения

Образец	Наименование
	Красные линии существующие
	Граница разработки проекта планировки и межевания
	Границы образуемых земельных участков и их условные номера
	Границы и изменяемых земельных участков (их частей) и их условные номера
	Границы территорий, собственность на которые не разграничена (см. экспликацию)
	Земельные участки, поставленные на государственный кадастровый учет, не подлежащие изменению и их кадастровые номера
	Поворотные точки границ земельных участков и их номера

						764.20 - ГП 1			
						Проект межевания территории в границах улиц Ильинская, Маслакова, Малая Покровская в Нижегородском районе Нижнего Новгорода			
Изм.	Класс. уч.	Дист.	Надз.	Подпись	Дата	Утверждаемая часть	Стадия	Лист	Листов
ГАП		Деклар.		<i>[Signature]</i>			ПМ	03	
Арх.		Иванцова		<i>[Signature]</i>		Чертеж границ изменяемых и образуемых земельных участков. М 1:500	ООО НПО "АРХСТРОЙ" <small>ООО с ограниченной ответственностью Единовременное государственное учреждение Санкт-Петербургского государственного университета архитектуры и дизайна</small>		
Н. контроль		Котикова		<i>[Signature]</i>					

V. Чертеж межевания территории.



Экспликация образуемых земельных участков

№ по ГП	Виды разрешенного использования образуемого земельного участка	Площадь (м²)	Основание
1	2		
1	Историко-культурная деятельность	5498	данный проект

Условные обозначения

Образец	Наименование
	Границы разработки проекта межевания
	Красные линии существующие
	Границы образуемых земельных участков и их условные номера
	Поворотные точки границ земельных участков и их номера
	Земельные участки, поставленные на государственный кадастровый учет, не подлежащие изменению и их кадастровые номера

				764.20 - ГП 1		
				Проект межевания территории в границах улиц Ильинская, Маслякова, Малая Покровская в Нижегородском районе Нижнего Новгорода		
Изм.	Коп. ул.	Листы	№ док.	Подпись	Дата	
ГАП	Деклар					
Арх.	Иванцева					
				Утверждаемая часть		
				Стадия	Лист	Листов
				ПМ	02	
				Чертеж межевания территории М 1:500		
И. контроль	Котикова			ООО НПО "АРХСТРОЙ"		