



**Министерство  
экологии и природных ресурсов  
Нижегородской области**

Включен в Реестр  
нормативных актов органов  
исполнительной власти  
Нижегородской области

13 ОКТ 2020

№ в реестре

15644-319-319-375/2020/од

**П Р И К А З**

21.09.2020 № 319-375/20П/од

г. Нижний Новгород

**Об установлении  
зон санитарной охраны водозабора подземных  
вод АО «Ильино-Заборское», расположенного  
в с. Ильино-Заборское городского округа  
Семеновский Нижегородской области**

В соответствии с Федеральным законом от 30 марта 1999 г. № 52-ФЗ «О санитарно-эпидемиологическом благополучии населения», руководствуясь Положением о министерстве экологии и природных ресурсов Нижегородской области, утвержденным постановлением Правительства Нижегородской области от 31 декабря 2010 г. № 965, на основании санитарно - эпидемиологического заключения Территориального отдела Управления Роспотребнадзора по Нижегородской области в городском округе Семеновский, Варнавинском, Воскресенском, Краснобаковском районах от 10 июля 2020 г. № 52.37.24.000.Т.000002.07.20 о соответствии проекта зон санитарной охраны водозабора подземных вод АО «Ильино-Заборское», расположенного в с. Ильино-Заборское городского округа Семеновский Нижегородской области, государственным санитарно-эпидемиологическим правилам и нормативам **п р и к а з ы в а ю:**

1. Установить границы зон санитарной охраны водозабора подземных вод АО «Ильино-Заборское», расположенного в с. Ильино-Заборское городского округа Семеновский Нижегородской области, согласно приложению к настоящему приказу.

2. Ограничения использования земельных участков в границах зон санитарной охраны водозабора подземных вод АО «Ильино-Заборское», расположенного в с. Ильино-Заборское городского округа Семеновский Нижегородской области, установлены частью 1 статьи 43 и пунктом 1 части 3 статьи 44 Водного кодекса Российской Федерации, подпунктом 14 пункта 5 статьи 27 Земельного кодекса Российской Федерации.

Мероприятия и режим хозяйственного использования территорий в границах зон санитарной охраны водозабора подземных вод АО «Ильино-Заборское», расположенного в с. Ильино-Заборское городского округа Семеновский Нижегородской области, определены пунктом 3.2 СанПиН

2.1.4.1110-02 «Зоны санитарной охраны источников водоснабжения и водопроводов питьевого назначения».

3. Во исполнение Федерального закона от 13 июля 2015 г. № 218-ФЗ «О государственной регистрации недвижимости» представить в федеральный орган исполнительной власти, уполномоченный Правительством Российской Федерации на осуществление государственного кадастрового учета, государственной регистрации прав, ведение Единого государственного реестра недвижимости и предоставление сведений, содержащихся в Едином государственном реестре недвижимости, документы о зонах санитарной охраны водозабора подземных вод АО «Ильино-Заборское», расположенного в с. Ильино-Заборское городского округа Семеновский Нижегородской области.

4. Контроль за исполнением настоящего приказа оставляю за собой.

Министр

Подлинник электронного документа, подписанного ЭП,  
хранится в системе электронного документооборота  
Правительства Нижегородской области

**СВЕДЕНИЯ О СЕРТИФИКАТЕ ЭП**

Сертификат: 75F009302726194149B024A3CCAC1B6B118C83D  
Кому выдан: Егоров Денис Борисович  
Действителен: с 21.02.2020 до 21.05.2021

Д.Б.Егоров

## ПРИЛОЖЕНИЕ

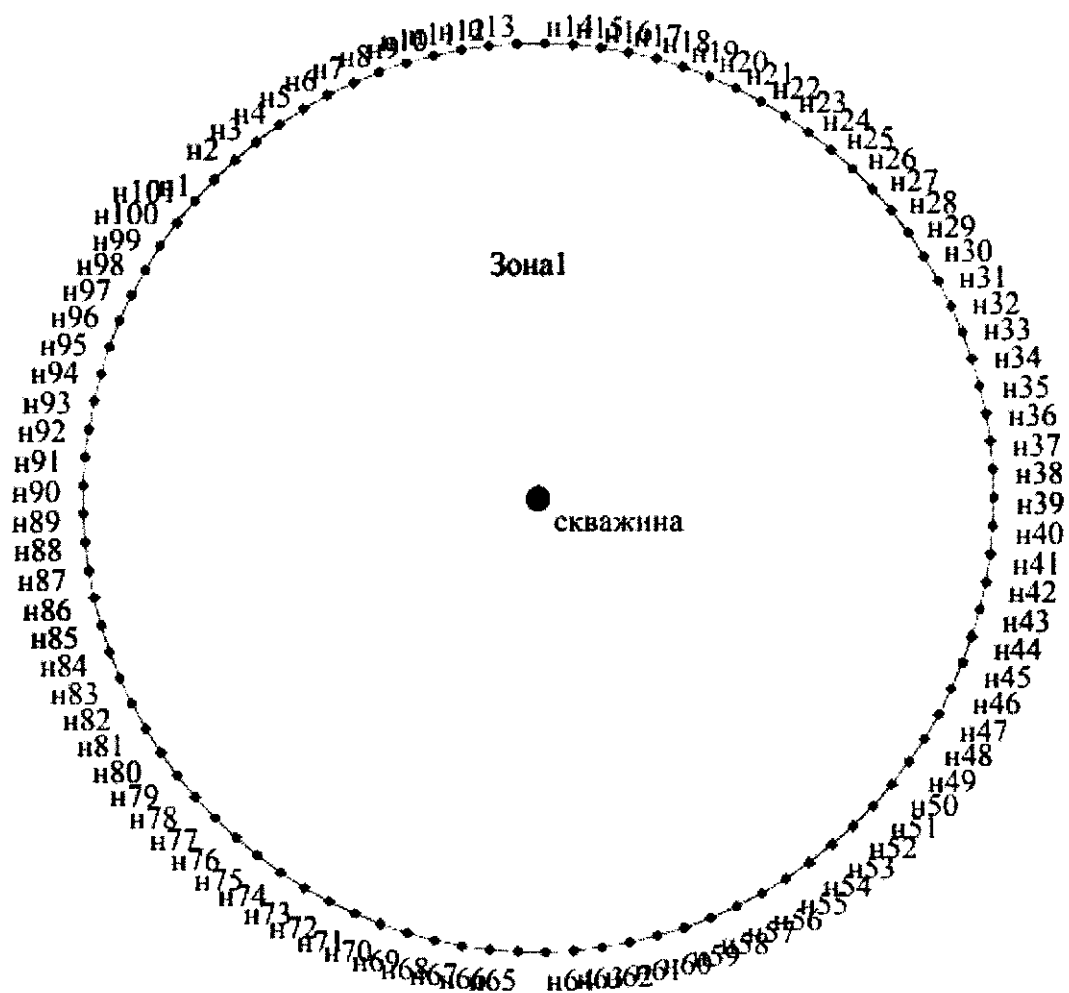
к приказу министерства экологии  
и природных ресурсов  
Нижегородской области  
от 21.09.2020 № 319-375/2011/од

### Границы зон санитарной охраны водозабора подземных вод АО «Ильино-Заборское», расположенного в с. Ильино-Заборское городского округа Семеновский Нижегородской области

Зоны санитарной охраны (далее - ЗСО) организуются для водозабора подземных вод АО «Ильино-Заборское», расположенного в с. Ильино-Заборское городского округа Семеновский Нижегородской области. Водозабор состоит из одной действующей водозаборной скважины (скважина № 1/94).

ЗСО организуются в составе трех поясов: первый пояс (строгого режима) включает территорию расположения скважины, второй и третий пояса (пояса ограничений) включают территории, предназначенные для предупреждения микробного и химического загрязнения воды в водоносном пласте. Подземные воды отнесены к защищенным от поверхностного загрязнения.

1. Граница первого пояса ЗСО водозаборной скважины АО «Ильино-Заборское» устанавливается в форме окружности радиусом 30,0 м от оси скважины.




Координаты характерных точек границы первого пояса  
ЗСО водозаборной скважины АО «Ильино-Заборское»

Обозначение характерных точек границ	Координаты ( система координат ГСК-52)		Обозначение характерных точек границ	Координаты ( система координат ГСК-52)	
	х	у		х	у
1	2	3	1	2	3
п1	632159.02	2239987.45	п52	632116.27	2240029.54
п2	632160.31	2239988.80	п53	632115.03	2240028.15
п3	632161.51	2239990.23	п54	632113.87	2240026.68
п4	632162.62	2239991.73	п55	632112.81	2240025.15
п5	632163.64	2239993.29	п56	632111.84	2240023.56
п6	632164.56	2239994.92	п57	632110.98	2240021.90
п7	632165.37	2239996.60	п58	632110.22	2240020.20
п8	632166.08	2239998.32	п59	632109.56	2240018.45
п9	632166.67	2240000.09	п60	632109.02	2240016.67
п10	632167.16	2240001.89	п61	632108.59	2240014.85
п11	632167.54	2240003.72	п62	632108.27	2240013.01
п12	632167.80	2240005.57	п63	632108.07	2240011.16
п13	632167.94	2240007.43	п64	632107.98	2240009.29
п14	632167.97	2240009.29	п65	632108.01	2240007.43
п15	632167.88	2240011.16	п66	632108.15	2240005.57
п16	632167.68	2240013.01	п67	632108.41	2240003.72
п17	632167.36	2240014.85	п68	632108.79	2240001.89
п18	632166.93	2240016.67	п69	632109.28	2240000.09
п19	632166.39	2240018.45	п70	632109.87	2239998.32
п20	632165.74	2240020.20	п71	632110.58	2239996.60
п21	632164.98	2240021.90	п72	632111.40	2239994.92
п22	632164.11	2240023.56	п73	632112.31	2239993.29
п23	632163.14	2240025.15	п74	632113.33	2239991.73
п24	632162.08	2240026.68	п75	632114.44	2239990.23
п25	632160.92	2240028.15	п76	632115.64	2239988.80
п26	632159.68	2240029.54	п77	632116.93	2239987.45
п27	632158.35	2240030.85	п78	632118.30	2239986.18
п28	632156.94	2240032.07	п79	632119.74	2239985.00
п29	632155.46	2240033.21	п80	632121.26	2239983.92
п30	632153.91	2240034.25	п81	632122.84	2239982.92
п31	632152.30	2240035.19	п82	632124.48	2239982.03
п32	632150.63	2240036.03	п83	632126.17	2239981.25
п33	632148.91	2240036.76	п84	632127.91	2239980.57
п34	632147.16	2240037.39	п85	632129.69	2239980.00
п35	632145.36	2240037.90	п86	632131.50	2239979.53
п36	632143.54	2240038.31	п87	632133.33	2239979.19
п37	632141.70	2240038.59	п88	632135.18	2239978.96
п38	632139.84	2240038.77	п89	632137.04	2239978.84
п39	632137.98	2240038.83	п90	632138.91	2239978.84
п40	632136.11	2240038.77	п91	632140.77	2239978.96
п41	632134.25	2240038.59	п92	632142.62	2239979.19
п42	632132.41	2240038.31	п93	632144.46	2239979.53
п43	632130.59	2240037.90	п94	632146.26	2239980.00
п44	632128.79	2240037.39	п95	632148.04	2239980.57
п45	632127.04	2240036.76	п96	632149.78	2239981.25
п46	632125.32	2240036.03	п97	632151.47	2239982.03
п47	632123.65	2240035.19	п98	632153.11	2239982.92
п48	632122.04	2240034.25	п99	632154.69	2239983.92
п49	632120.49	2240033.21	п100	632156.21	2239985.00
п50	632119.01	2240032.07	п101	632157.65	2239986.18
п51	632117.60	2240030.85	п1	632159.02	2239987.45

2. Границы второго и третьего поясов ЗСО принимаются в соответствии с гидродинамическими расчетами и пунктом 2.2.2 СанПиН 2.1.4.1110-02.

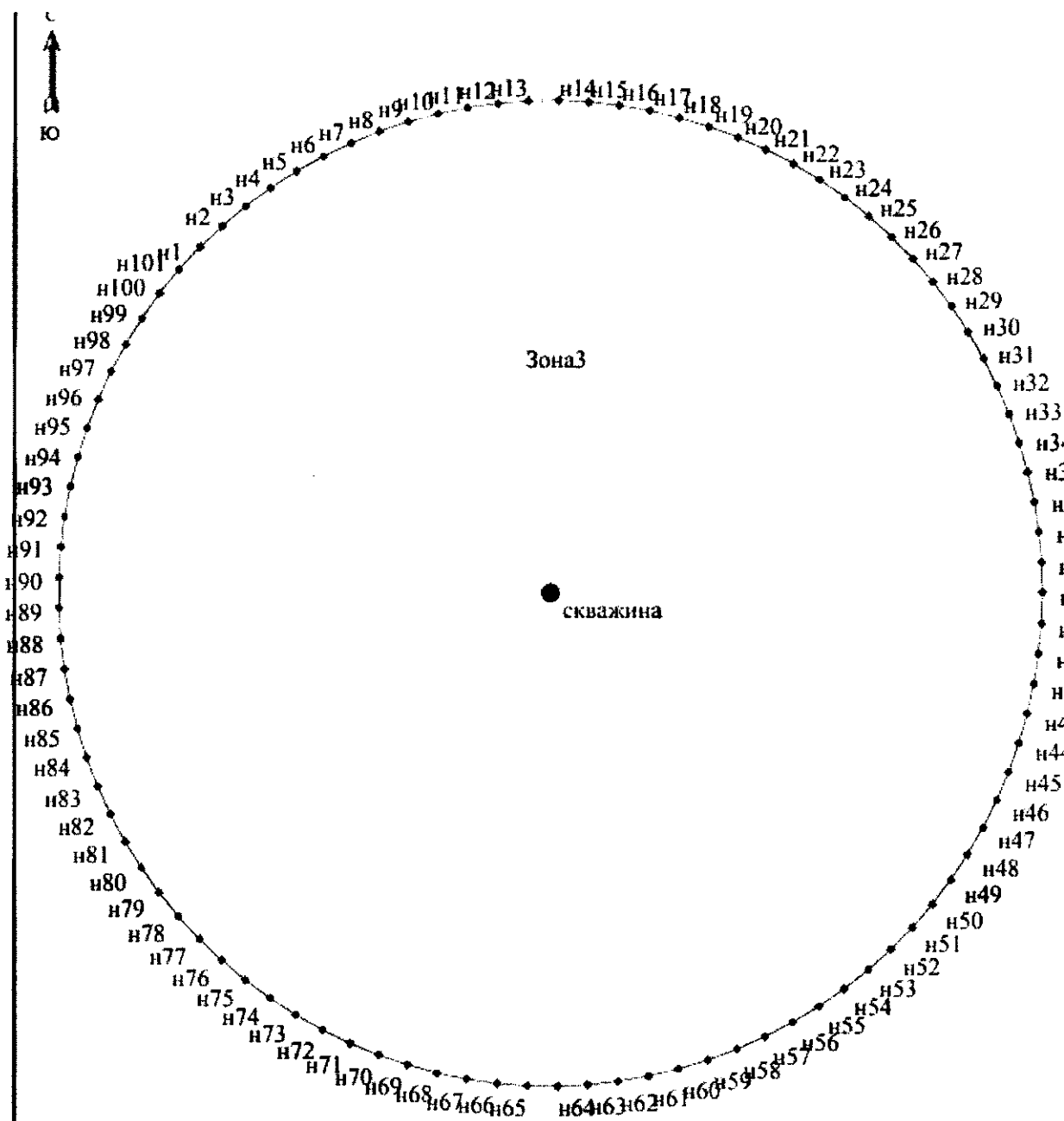
2.1. Граница второго пояса ЗСО водозаборной скважины АО «Ильино-Заборское» устанавливается в форме окружности радиусом 43,0 м от оси скважины.



**Координаты характерных точек границы второго пояса  
ЗСО водозаборной скважины АО «Ильино-Заборское»**

Обозначение характерных точек границ	Координаты ( система координат ГСК-52)		Обозначение характерных точек границ	Координаты ( система координат ГСК-52)	
	х	у		х	у
1	2	3	1	2	3
п1	632168.14	2239978.19	п52	632106.87	2240038.51
п2	632169.99	2239980.12	п53	632105.08	2240036.52
п3	632171.71	2239982.17	п54	632103.43	2240034.42
п4	632173.31	2239984.32	п55	632101.90	2240032.23
п5	632174.76	2239986.56	п56	632100.52	2240029.94
п6	632176.07	2239988.89	п57	632099.28	2240027.57
п7	632177.24	2239991.30	п58	632098.19	2240025.13
п8	632178.25	2239993.77	п59	632097.25	2240022.62
п9	632179.11	2239996.30	п60	632096.47	2240020.06
п10	632179.81	2239998.89	п61	632095.85	2240017.46
п11	632180.35	2240001.51	п62	632095.40	2240014.83
п12	632180.72	2240004.15	п63	632095.11	2240012.17
п13	632180.93	2240006.82	п64	632094.98	2240009.50
п14	632180.97	2240009.50	п65	632095.02	2240006.82
п15	632180.85	2240012.17	п66	632095.23	2240004.15
п16	632180.56	2240014.83	п67	632095.60	2240001.51
п17	632180.10	2240017.46	п68	632096.14	2239998.89
п18	632179.48	2240020.06	п69	632096.84	2239996.30
п19	632178.70	2240022.62	п70	632097.70	2239993.77
п20	632177.77	2240025.13	п71	632098.71	2239991.30
п21	632176.68	2240027.57	п72	632099.88	2239988.89
п22	632175.44	2240029.94	п73	632101.19	2239986.56
п23	632174.05	2240032.23	п74	632102.65	2239984.32
п24	632172.53	2240034.42	п75	632104.24	2239982.17
п25	632170.87	2240036.52	п76	632105.96	2239980.12
п26	632169.08	2240038.51	п77	632107.81	2239978.19
п27	632167.18	2240040.39	п78	632109.77	2239976.37
п28	632165.16	2240042.14	п79	632111.84	2239974.68
п29	632163.03	2240043.77	п80	632114.02	2239973.12
п30	632160.81	2240045.26	п81	632116.28	2239971.70
п31	632158.50	2240046.61	п82	632118.63	2239970.42
п32	632156.11	2240047.81	п83	632121.06	2239969.30
п33	632153.66	2240048.86	п84	632123.55	2239968.32
п34	632151.14	2240049.76	п85	632126.09	2239967.50
п35	632148.57	2240050.50	п86	632128.69	2239966.84
п36	632145.95	2240051.08	п87	632131.31	2239966.35
п37	632143.31	2240051.49	п88	632133.97	2239966.01
п38	632140.65	2240051.74	п89	632136.64	2239965.85
п39	632137.98	2240051.83	п90	632139.31	2239965.85
п40	632135.30	2240051.74	п91	632141.98	2239966.01
п41	632132.64	2240051.49	п92	632144.64	2239966.35
п42	632130.00	2240051.08	п93	632147.26	2239966.84
п43	632127.39	2240050.50	п94	632149.86	2239967.50
п44	632124.81	2240049.76	п95	632152.40	2239968.32
п45	632122.30	2240048.86	п96	632154.89	2239969.30
п46	632119.84	2240047.81	п97	632157.32	2239970.42
п47	632117.45	2240046.61	п98	632159.67	2239971.70
п48	632115.14	2240045.26	п99	632161.93	2239973.12
п49	632112.92	2240043.77	п100	632164.11	2239974.68
п50	632110.79	2240042.14	п101	632166.18	2239976.37
п51	632108.77	2240040.39	п1	632168.14	2239978.19

2.2. Граница третьего пояса ЗСО водозаборной скважины АО «Ильино-Заборское» устанавливается в форме окружности радиусом 288,0 м от оси скважины.



**Координаты характерных точек границы третьего пояса  
ЗСО водозаборной скважины АО «Ильино-Заборское»**

Обозначение характерных точек границ	Координаты ( система координат ГСК-52)		Обозначение характерных точек границ	Координаты ( система координат ГСК-52)	
	х	у		х	у
1	2	3	1	2	3
п1	632340.03	2239803.60	п52	631929.63	2240207.67
п2	632352.40	2239816.56	п53	631917.68	2240194.33
п3	632363.94	2239830.26	п54	631906.57	2240180.28
п4	632374.60	2239844.66	п55	631896.36	2240165.56
п5	632384.35	2239859.69	п56	631887.08	2240150.23
п6	632393.15	2239875.29	п57	631878.78	2240134.36
п7	632400.96	2239891.41	п58	631871.47	2240118.00
п8	632407.75	2239907.99	п59	631865.20	2240101.22
п9	632413.49	2239924.96	п60	631859.98	2240084.09
п10	632418.17	2239942.25	п61	631855.84	2240066.66
п11	632421.77	2239959.80	п62	631852.79	2240049.01
п12	632424.27	2239977.53	п63	631850.85	2240031.20
п13	632425.66	2239995.39	п64	631850.01	2240013.31
п14	632425.94	2240013.31	п65	631850.29	2239995.39
п15	632425.11	2240031.20	п66	631851.68	2239977.53
п16	632423.16	2240049.01	п67	631854.18	2239959.80
п17	632420.11	2240066.66	п68	631857.78	2239942.25
п18	632415.97	2240084.09	п69	631862.46	2239924.96
п19	632410.75	2240101.22	п70	631868.21	2239907.99
п20	632404.48	2240118.00	п71	631875.00	2239891.41
п21	632397.18	2240134.36	п72	631882.80	2239875.29
п22	632388.87	2240150.23	п73	631891.60	2239859.69
п23	632379.59	2240165.56	п74	631901.35	2239844.66
п24	632369.38	2240180.28	п75	631912.01	2239830.26
п25	632358.28	2240194.33	п76	631923.55	2239816.56
п26	632346.32	2240207.67	п77	631935.92	2239803.60
п27	632333.55	2240220.23	п78	631949.07	2239791.44
п28	632320.03	2240231.98	п79	631962.95	2239780.11
п29	632305.81	2240242.87	п80	631977.51	2239769.67
п30	632290.93	2240252.85	п81	631992.68	2239760.16
п31	632275.46	2240261.89	п82	632008.43	2239751.61
п32	632259.46	2240269.95	п83	632024.67	2239744.05
п33	632243.00	2240277.00	п84	632041.35	2239737.52
п34	632226.12	2240283.01	п85	632058.40	2239732.04
п35	632208.90	2240287.96	п86	632075.76	2239727.63
п36	632191.41	2240291.82	п87	632093.36	2239724.30
п37	632173.72	2240294.60	п88	632111.14	2239722.08
п38	632155.88	2240296.27	п89	632129.02	2239720.97
п39	632137.98	2240296.83	п90	632146.93	2239720.97
п40	632120.07	2240296.27	п91	632164.81	2239722.08
п41	632102.24	2240294.60	п92	632182.59	2239724.30
п42	632084.54	2240291.82	п93	632200.19	2239727.63
п43	632067.05	2240287.96	п94	632217.55	2239732.04
п44	632049.83	2240283.01	п95	632234.60	2239737.52
п45	632032.96	2240277.00	п96	632251.28	2239744.05
п46	632016.49	2240269.95	п97	632267.53	2239751.61
п47	632000.49	2240261.89	п98	632283.27	2239760.16
п48	631985.02	2240252.85	п99	632298.45	2239769.67
п49	631970.15	2240242.87	п100	632313.00	2239780.11
п50	631955.92	2240231.98	п101	632326.88	2239791.44
п51	631942.40	2240220.23	п1	632340.03	2239803.60