



**Министерство
экологии и природных ресурсов
Нижегородской области**

Включен в Реестр
нормативных актов органов
исполнительной власти
Нижегородской области

16 ОКТ 2020

№ в реестре

15659-319-319-378/2020/09

П Р И К А З

24.09.2020 № 319-378/20П/од

г. Нижний Новгород

**Об установлении
зоны санитарной охраны водозабора
АО «Борский Водоканал» в д. Тугарино
городского округа город Бор
Нижегородской области**

В соответствии с Федеральным законом от 30 марта 1999 г. № 52-ФЗ «О санитарно-эпидемиологическом благополучии населения», руководствуясь Положением о министерстве экологии и природных ресурсов Нижегородской области, утвержденным постановлением Правительства Нижегородской области от 31 декабря 2010 г. № 965, на основании санитарно - эпидемиологического заключения Территориального отдела Управления Роспотребнадзора по Нижегородской области в Канавинском, Московском, Сормовском районах города Нижнего Новгорода и городского округа город Бор Нижегородской области от 13.08.2020 г. № 52.76.28.000.Т.00011.08.20 о соответствии проекта зоны санитарной охраны водозабора АО «Борский Водоканал» в д. Тугарино городского округа город Бор Нижегородской области, государственным санитарно-эпидемиологическим правилам и нормативам
п р и к а з ы в а ю:

1. Установить границы зоны санитарной охраны водозабора АО «Борский Водоканал» в д. Тугарино городского округа город Бор Нижегородской области согласно приложению к настоящему приказу.

2. Ограничения использования земельных участков в границах зоны санитарной охраны водозабора АО «Борский Водоканал» в д. Тугарино городского округа город Бор Нижегородской области установлены частью 1 статьи 43 и пунктом 1 части 3 статьи 44 Водного кодекса Российской Федерации, подпунктом 14 пункта 5 статьи 27 Земельного кодекса Российской Федерации.


Мероприятия и режим хозяйственного использования территории в границах зоны санитарной охраны водозабора АО «Борский Водоканал» в д. Тугарино городского округа город Бор Нижегородской области определены пунктом 3.2 СанПиН 2.1.4.1110-02 «Зоны санитарной охраны источников водоснабжения и водопроводов питьевого назначения».

3. Во исполнение Федерального закона от 13 июля 2015 г. № 218-ФЗ «О государственной регистрации недвижимости» представить в федеральный орган

исполнительной власти, уполномоченный Правительством Российской Федерации на осуществление государственного кадастрового учета, государственной регистрации прав, ведение Единого государственного реестра недвижимости и предоставление сведений, содержащихся в Едином государственном реестре недвижимости, документы о зоне санитарной охраны водозабора АО «Борский Водоканал» в д. Тугарино городского округа город Бор Нижегородской области.

4. Контроль за исполнением настоящего приказа оставляю за собой.

Министр



Д.Б. Егоров

ПРИЛОЖЕНИЕ

к приказу министерства экологии
и природных ресурсов
Нижегородской области
от 24.09.2020 № 319-378/20П/од

Границы зоны санитарной охраны водозабора АО «Борский Водоканал» в д. Тугарино городского округа город Бор Нижегородской области

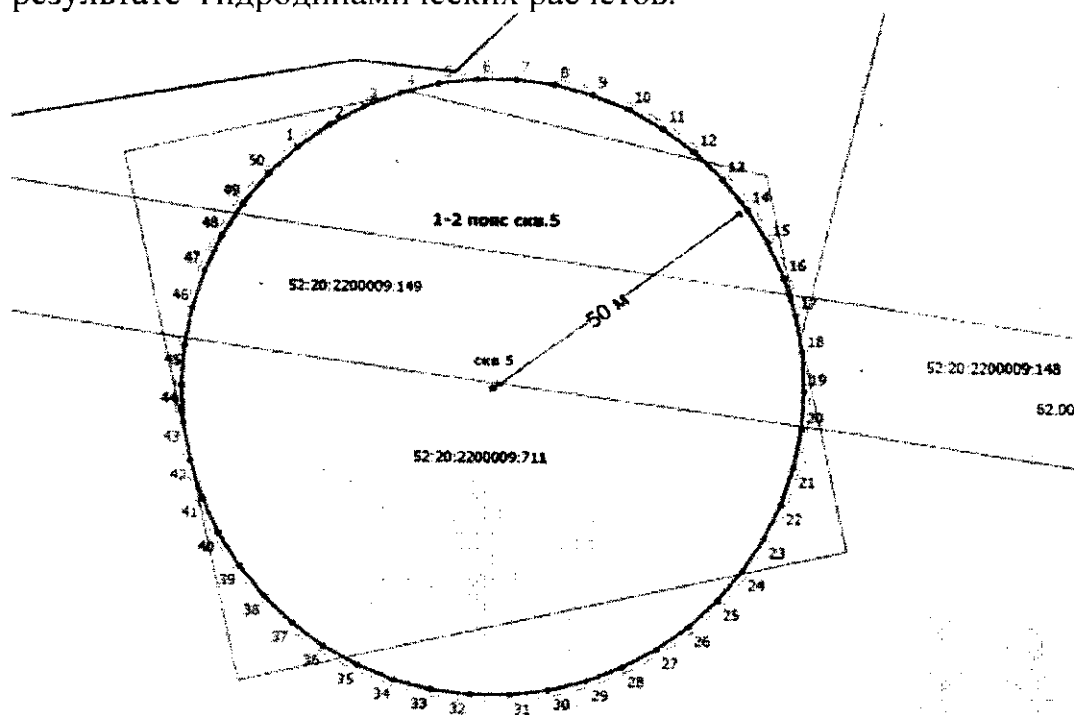
Зона санитарной охраны (далее - ЗСО) организуется для хозяйственно-питьевого водозабора, состоящего из одной скважины № 5. Водозабор расположен юго-восточнее д. Тугарино городского округа город Бор Нижегородской области. Водоотбор из скважины составляет 8,0 куб.м в сутки.

ЗСО организуется в составе трех поясов: первый пояс (строгого режима) включает территорию расположения скважины, второй и третий пояса (пояса ограничений) включают территории, предназначенные для предупреждения микробного и химического загрязнения воды в водоносном пласте. Подземные воды отнесены к незащищенным от поверхностного загрязнения.

Границы первого и второго поясов ЗСО водозабора АО «Борский Водоканал» в д. Тугарино городского округа город Бор Нижегородской области

Границы первого и второго поясов ЗСО совпадают, имеют в плане форму окружности радиусом 50,0 метров. Водозаборная скважина № 5 расположена в центре окружности.

Границы второго пояса ЗСО водозабора (скважины № 5) определены в результате гидродинамических расчетов.

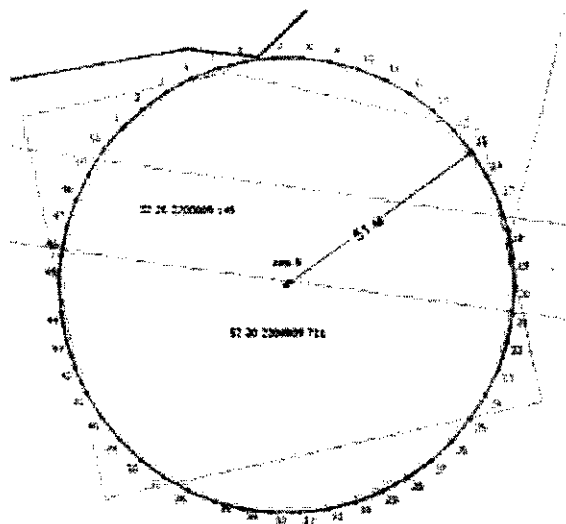


Координаты характерных точек границ первого и второго поясов ЗСО
водозабора (скважины № 5)

Обозначение характерных точек границ	Координаты, (м) в системе координат ГСК 52	
	х	у
1	508232.57	2267339.13
2	508236.26	2267344.20
3	508239.29	2267349.71
4	508241.60	2267355.54
5	508243.16	2267361.62
6	508243.95	2267367.86
7	508243.95	2267374.14
8	508243.16	2267380.37
9	508241.60	2267386.45
10	508239.29	2267392.28
11	508236.26	2267397.79
12	508232.57	2267402.86
13	508228.27	2267407.44
14	508223.44	2267411.44
15	508218.13	2267414.81
16	508212.45	2267417.49
17	508206.48	2267419.42
18	508200.31	2267420.61
19	508194.04	2267421.00
20	508187.78	2267420.61
21	508181.61	2267419.42
22	508175.64	2267417.49
23	508169.95	2267414.81
24	508164.65	2267411.44
25	508159.82	2267407.44
26	508155.52	2267402.86
27	508151.83	2267397.79
28	508148.80	2267392.28
29	508146.49	2267386.45
30	508144.93	2267380.37
31	508144.14	2267374.14
32	508144.14	2267367.86
33	508144.93	2267361.62
34	508146.49	2267355.54
35	508148.80	2267349.71
36	508151.83	2267344.20
37	508155.52	2267339.13
38	508159.82	2267334.55
39	508164.65	2267330.55
40	508169.95	2267327.18
41	508175.64	2267324.50
42	508181.61	2267322.57
43	508187.78	2267321.38
44	508194.04	2267320.99
45	508200.31	2267321.38
46	508206.48	2267322.57
47	508212.45	2267324.50
48	508218.13	2267327.18
49	508223.44	2267330.55
50	508228.27	2267334.55
1	508232.57	2267339.13

Границы третьего пояса ЗСО водозабора АО «Борский Водоканал» в д. Тугарино городского округа город Бор Нижегородской области

Границы третьего пояса ЗСО водозабора (скважины № 5) определены гидродинамическими расчетами и имеют в плане форму окружности радиусом 51,0 метр. Водозаборная скважина № 5 расположена в центре окружности.



Координаты характерных точек границ третьего пояса ЗСО
водозабора (скважины № 5)

Обозначение характерных точек границ	Координаты, (м) в системе координат ГСК 52	
	х	у
1	508228.96	2267333.82
2	508233.34	2267338.48
3	508237.10	2267343.67
4	508240.19	2267349.28
5	508242.55	2267355.24
6	508244.14	2267361.44
7	508244.94	2267367.80
8	508244.94	2267374.19
9	508244.14	2267380.55
10	508242.55	2267386.75
11	508240.19	2267392.71
12	508237.10	2267398.32
13	508233.34	2267403.51
14	508228.96	2267408.18
15	508224.02	2267412.26
16	508218.61	2267415.68
17	508212.82	2267418.41
18	508206.73	2267420.39
19	508200.44	2267421.60
20	508194.04	2267422.00
21	508187.65	2267421.60
22	508181.36	2267420.39
23	508175.27	2267418.41
24	508169.48	2267415.68
25	508164.07	2267412.26

Обозначение характерных точек границ	Координаты, (м) в системе координат ГСК 52	
	х	у
26	508159.13	2267408.18
27	508154.75	2267403.51
28	508150.98	2267398.32
29	508147.90	2267392.71
30	508145.54	2267386.75
31	508143.95	2267380.55
32	508143.15	2267374.19
33	508143.15	2267367.80
34	508143.95	2267361.44
35	508145.54	2267355.24
36	508147.90	2267349.28
37	508150.98	2267343.67
38	508154.75	2267338.48
39	508159.13	2267333.82
40	508164.07	2267329.73
41	508169.48	2267326.31
42	508175.27	2267323.58
43	508181.36	2267321.60
44	508187.65	2267320.40
45	508194.04	2267319.99
46	508200.44	2267320.40
47	508206.73	2267321.60
48	508212.82	2267323.58
49	508218.61	2267326.31
50	508224.02	2267329.73
1	508228.96	2267333.82