



24 НОЯ 2020

№ в реестре

16087 - 518 - 344

**Управление
государственной охраны объектов культурного наследия
Нижегородской области**

П Р И К А З

03.11.2020

№ 344

г. Нижний Новгород

**Об утверждении описания местоположения
границ защитных зон объектов культурного
наследия, расположенных на территории
Вачского района
Нижегородской области, режима
использования земель в границах защитных
зон объектов культурного наследия**

В целях обеспечения сохранности объектов культурного наследия регионального значения "Архитектурный ансамбль Дальне-Давыдовского монастыря» в с. Давыдово, "Георгиевская церковь" в д. Дьяково, "Крестовоздвиженская церковь" в с. Зеленцово, "Пятницкая церковь" в с. Невадьево, "Ильинская церковь" в с. Нершево, "Троицкая церковь" в с. Польцо и объекта культурного наследия федерального значения "Никольская церковь" в с. Казаково, расположенных на территории Вачского района Нижегородской области, руководствуясь статьями 20², 34¹ Федерального закона от 25 июня 2002 г. № 73-ФЗ "Об объектах культурного наследия (памятниках истории и культуры) народов Российской Федерации", п р и к а з ы в а ю:

1. Утвердить текстовое и графическое описания местоположения границ защитных зон объектов культурного наследия с перечнем координат характерных точек этих границ, режим использования земель в границах защитных зон объектов культурного наследия регионального значения:

- 1) "Архитектурный ансамбль Дальне-Давыдовского монастыря» (с. Давыдово);
- 2) "Георгиевская церковь" (д. Дьяково);
- 3) "Крестовоздвиженская церковь" (с. Зеленцово);
- 4) "Пятницкая церковь" (с. Невадьево);
- 5) "Ильинская церковь" (с. Нершево);

6) "Троицкая церковь" (с. Польцо)
и объекта культурного наследия федерального значения

7) "Никольская церковь" (с. Казаково)
согласно приложениям 1, 2 к настоящему приказу.

2. Поручить начальнику отдела государственной охраны и учета объектов культурного наследия Н.Н.Тамбовцевой организовать работу по направлению в установленном порядке копии настоящего приказа в федеральный орган исполнительной власти, уполномоченный Правительством Российской Федерации на осуществление государственного кадастрового учета, государственной регистрации прав, ведение Единого государственного реестра недвижимости и предоставление сведений, содержащихся в Едином государственном реестре недвижимости, а также в администрацию Вачского района для размещения в информационной системе обеспечения градостроительной деятельности.

3. Приказ вступает в силу со дня регистрации в Реестре нормативных актов органов исполнительной власти Нижегородской области.

4. Контроль за исполнением настоящего приказа оставляю за собой.

И.о.руководителя



Н.Н.Тамбовцева

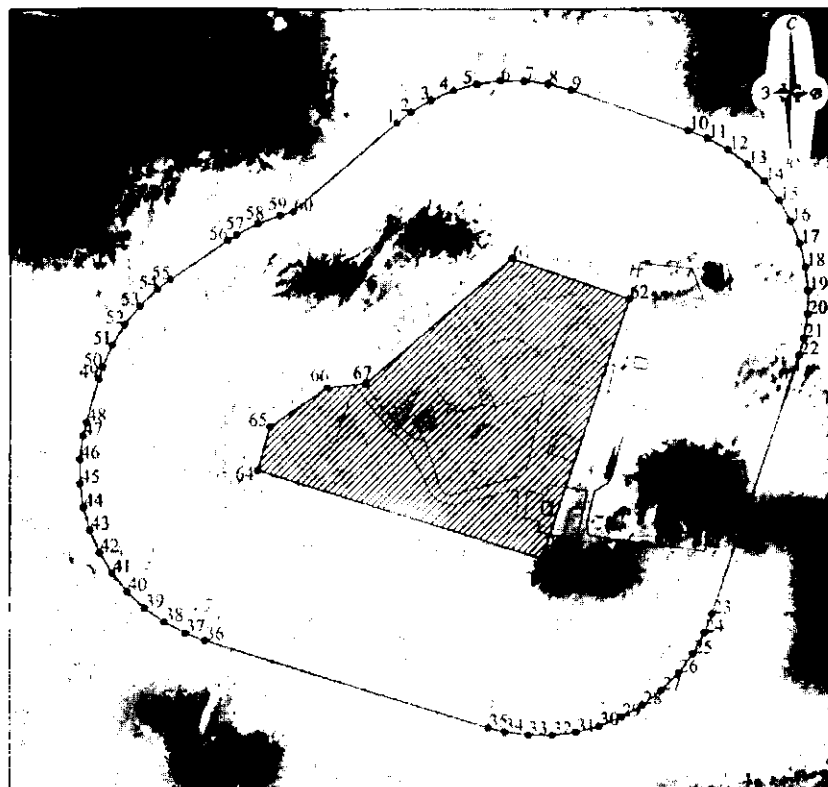
ПРИЛОЖЕНИЕ 1

к приказу управления государственной
охраны объектов культурного наследия
Нижегородской области
от 2.11.2016 № 416

1. Текстовое описание местоположения границ защитной зоны
объекта культурного наследия регионального значения
"Архитектурный ансамбль Дальне-Давыдовского монастыря» (с. Давыдово)

Граница защитной зоны установлена на расстоянии 150 м от внешней границы территории ансамбля, утвержденной постановлением Законодательного Собрания Нижегородской области от 30 мая 1995 г. № 64 «Об объявлении находящихся на территориях Богородского, Вачского, Павловского районов монастырских комплексов, имеющих историческую, культурную и научную ценность, памятниками истории и культуры областного значения и об объявлении их территорий, а также территории бывшего Островоезерского Троицкого монастырского комплекса в Павловском районе землями историко-культурного назначения».

Графическое описание местоположения границ защитной зоны
объекта культурного наследия регионального значения
"Архитектурный ансамбль Дальне-Давыдовского монастыря» (с. Давыдово)



УСЛОВНЫЕ ОБОЗНАЧЕНИЯ:



- объект культурного наследия регионального значения "Архитектурный ансамбль Дальне-Давыдовского монастыря»



- граница защитной зоны



- характерная точка границы защитной зоны

Перечень координат характерных точек границы защитной зоны
 объекта культурного наследия регионального значения
 "Архитектурный ансамбль Дальне-Давыдовского монастыря» (с. Давыдово)


Обозначение характерной (поворотной) точки	Координаты характерных точек в МСК-52	
	X	Y
1	460117,39	1317801,34
2	460126,31	1317812,93
3	460136,69	1317830,23
4	460144,65	1317848,76
5	460150,05	1317868,20
6	460152,80	1317888,18
7	460152,84	1317908,35
8	460150,17	1317928,35
9	460144,85	1317947,81
10	460110,76	1318045,91
11	460104,17	1318061,86
12	460094,20	1318079,39
13	460081,97	1318095,43
14	460067,69	1318109,69
15	460051,64	1318121,90
16	460034,09	1318131,85
17	460015,36	1318139,35
18	459995,80	1318144,27
19	459975,75	1318146,52
20	459955,59	1318146,06
21	459935,66	1318142,90
22	459921,57	1318138,95
23	459702,68	1318065,88
24	459686,87	1318059,58
25	459669,20	1318049,86
26	459652,99	1318037,85
27	459638,54	1318023,78
28	459626,10	1318007,89
29	459615,92	1317990,48
30	459608,16	1317971,86
31	459602,96	1317952,37
32	459600,44	1317932,36
33	459600,62	1317912,18
34	459603,50	1317892,22
35	459607,02	1317878,81
36	459682,02	1317639,12

37	459688,25	1317622,67
38	459697,70	1317604,85
39	459709,47	1317588,46
40	459723,32	1317573,80
41	459739,02	1317561,13
42	459756,27	1317550,68
43	459774,77	1317542,64
44	459794,18	1317537,15
45	459814,16	1317534,32
46	459834,33	1317534,20
47	459854,33	1317536,78
48	459866,03	1317539,59
49	459902,77	1317549,99
50	459912,62	1317553,15
51	459931,10	1317561,23
52	459948,33	1317571,71
53	459964,00	1317584,42
54	459977,83	1317599,11
55	459985,92	1317609,92
56	460018,86	1317658,33
57	460023,48	1317665,69
58	460032,70	1317683,63
59	460039,72	1317702,54
60	460042,69	1317713,58
1	460117,39	1317801,34
61	460003,16	1317898,57
62	459969,07	1317996,67
63	459750,18	1317923,60
64	459825,17	1317683,92
65	459861,91	1317694,31
66	459894,86	1317742,72
67	459898,11	1317775,15
61	460003,16	1317898,57




**2. Текстовое описание местоположения границ защитной зоны
объекта культурного наследия регионального значения
"Георгиевская церковь" (д. Дьяково)**

Граница защитной зоны установлена на расстоянии 200 м от линий внешних стен памятника.

**Графическое описание местоположения границ защитной зоны
объекта культурного наследия регионального значения
"Георгиевская церковь" (д. Дьяково)**



УСЛОВНЫЕ ОБОЗНАЧЕНИЯ:

- | | |
|---|---|
|  | - объект культурного наследия регионального значения "Георгиевская церковь" |
|  | - граница защитной зоны |
|  | - характерная точка границы защитной зоны |

Перечень координат характерных точек границы защитной зоны
объекта культурного наследия регионального значения
"Георгиевская церковь" (д. Дьяково)

Обозначение характерной (поворотной) точки	Координаты характерных точек в МСК-52	
	X	Y
1	472096,28	1331717,70
2	472104,06	1331738,66
3	472110,11	1331760,17
4	472113,73	1331782,22
5	472114,86	1331804,54
6	472113,83	1331826,87
7	472111,44	1331849,09
8	472106,59	1331870,90
9	472099,34	1331892,04
10	472089,78	1331912,23
11	472078,03	1331931,24
12	472064,23	1331948,81

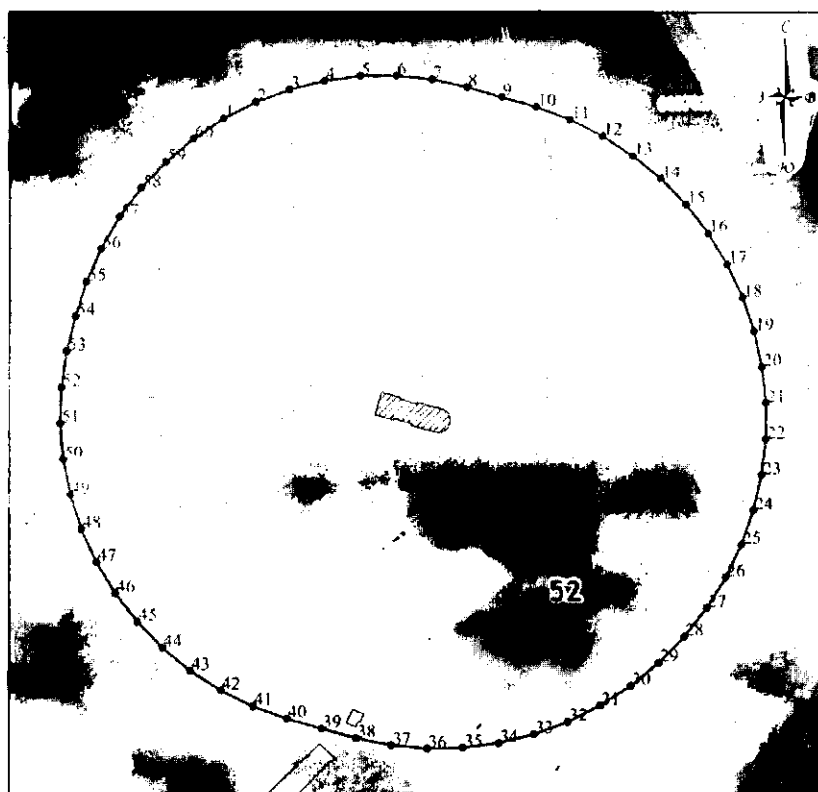
13	472048,55	1331964,74
14	472031,19	1331978,81
15	472012,38	1331990,86
16	471992,33	1332000,74
17	471971,38	1332008,53
18	471949,75	1332014,12
19	471927,62	1332017,26
20	471905,29	1332017,91
21	471883,02	1332016,07
22	471861,09	1332011,75
23	471839,79	1332005,01
24	471819,37	1331995,94
25	471800,08	1331984,65
26	471782,18	1331971,28
27	471765,86	1331956,01
28	471750,46	1331939,81
29	471736,76	1331922,16
30	471725,12	1331903,09
31	471715,67	1331882,83
32	471707,78	1331861,92
33	471701,27	1331840,54
34	471697,18	1331818,57
35	471695,57	1331796,28
36	471696,45	1331773,96
37	471699,63	1331751,83
38	471704,68	1331730,06
39	471712,12	1331708,99
40	471721,87	1331688,89
41	471733,80	1331669,99
42	471747,76	1331652,55
43	471763,58	1331636,77
44	471781,07	1331622,85
45	471800,00	1331610,97
46	471820,13	1331601,28
47	471841,08	1331593,48
48	471862,66	1331587,69
49	471884,75	1331584,35
50	471907,08	1331583,49
51	471929,37	1331585,13
52	471951,33	1331589,24
53	471972,70	1331595,78
54	471993,21	1331604,66
55	472012,59	1331615,78
56	472030,62	1331628,98
57	472047,49	1331643,64
58	472062,73	1331659,99

59	472076,04	1331677,93
60	472087,27	1331697,25
1	472096,28	1331717,70




3. Текстовое описание местоположения границ защитной зоны
объекта культурного наследия регионального значения
"Крестовоздвиженская церковь" (с. Зеленцово)

Граница защитной зоны установлена на расстоянии 200 м от линий внешних стен памятника.

Графическое описание местоположения границ защитной зоны
объекта культурного наследия регионального значения
"Крестовоздвиженская церковь" (с. Зеленцово)



УСЛОВНЫЕ ОБОЗНАЧЕНИЯ:

- | | |
|---|--|
|  | - объект культурного наследия регионального значения "Крестовоздвиженская церковь" |
|  | - граница защитной зоны |
|  | - характерная точка границы защитной зоны |

Перечень координат характерных точек границы защитной зоны
объекта культурного наследия регионального значения
"Крестовоздвиженская церковь" (с. Зеленцово)

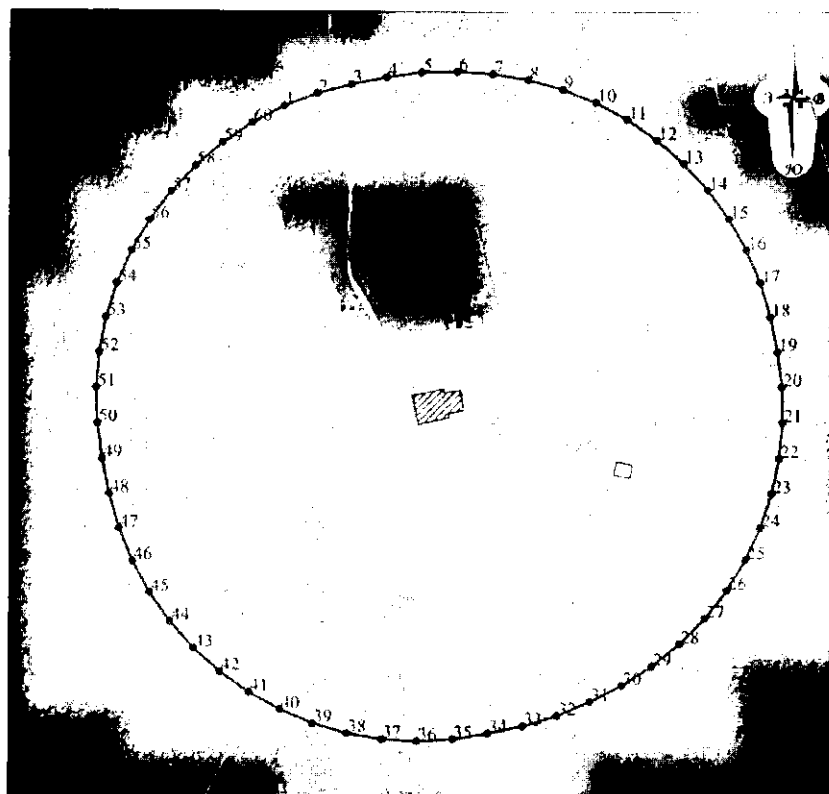
Обозначение характерной (поворотной) точки	Координаты характерных точек в МСК-52	
	X	Y
1	466320,33	1331679,09
2	466330,71	1331699,50
3	466338,70	1331720,97
4	466344,17	1331743,21
5	466347,07	1331765,94
6	466347,35	1331788,84
7	466345,01	1331811,62
8	466340,08	1331833,99
9	466333,88	1331856,05
10	466327,59	1331878,09
11	466319,57	1331899,55
12	466309,23	1331919,99
13	466296,69	1331939,16
14	466282,13	1331956,84
15	466265,70	1331972,80
16	466247,61	1331986,86
17	466228,09	1331998,83
18	466207,36	1332008,58
19	466185,69	1332015,99
20	466163,33	1332020,97
21	466140,55	1332023,44
22	466117,65	1332023,40
23	466094,89	1332020,83
24	466072,55	1332015,76
25	466050,90	1332008,27
26	466030,22	1331998,43
27	466010,74	1331986,38
28	465992,71	1331972,25
29	465976,35	1331956,22
30	465961,85	1331938,48
31	465949,40	1331919,26
32	465939,14	1331898,77
33	465931,20	1331877,29
34	465925,68	1331855,06
35	465922,65	1331832,35
36	465922,13	1331809,45
37	465924,14	1331786,64
38	465928,65	1331764,18
39	465934,82	1331742,11
40	465941,03	1331720,05
41	465948,66	1331698,45
42	465958,71	1331677,87
43	465971,05	1331658,57

44	465985,51	1331640,81
45	466001,91	1331624,82
46	466020,03	1331610,81
47	466039,64	1331598,96
48	466060,47	1331589,43
49	466082,25	1331582,35
50	466104,70	1331577,80
51	466127,52	1331575,85
52	466150,41	1331576,52
53	466173,08	1331579,81
54	466195,28	1331585,49
55	466217,14	1331592,33
56	466238,12	1331601,52
57	466257,92	1331613,04
58	466276,27	1331626,75
59	466292,92	1331642,47
60	466307,68	1331660,00
1	466320,33	1331679,09

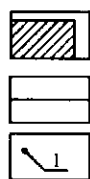
4. Текстовое описание местоположения границ защитной зоны
объекта культурного наследия регионального значения
"Пятницкая церковь" (с. Невадьево)

Граница защитной зоны установлена на расстоянии 200 м от линий внешних стен памятника.

Графическое описание местоположения границ защитной зоны
объекта культурного наследия регионального значения
"Пятницкая церковь" (с. Невадьево)



УСЛОВНЫЕ ОБОЗНАЧЕНИЯ:



- объект культурного наследия регионального значения "Пятницкая церковь"

- граница защитной зоны

- характерная точка границы защитной зоны

Перечень координат характерных точек границы защитной зоны
объекта культурного наследия регионального значения
"Пятницкая церковь" (с. Невадьево)

Обозначение характерной (поворотной) точки	Координаты характерных точек в МСК-52	
	X	Y
1	462490,27	1324959,42
2	462498,31	1324980,40
3	462503,94	1325002,15
4	462508,33	1325024,19
5	462511,21	1325046,47
6	462511,57	1325068,94
7	462510,08	1325091,36
8	462506,59	1325113,56
9	462500,63	1325135,22
10	462492,27	1325156,07
11	462481,63	1325175,86
12	462468,84	1325194,33
13	462454,06	1325211,25

14	462437,47	1325226,40
15	462419,29	1325239,60
16	462399,74	1325250,67
17	462379,08	1325259,48
18	462357,55	1325265,92
19	462335,54	1325270,45
20	462313,26	1325273,37
21	462290,80	1325273,77
22	462268,43	1325271,65
23	462246,45	1325267,04
24	462225,12	1325259,99
25	462204,71	1325250,59
26	462185,49	1325238,96
27	462167,69	1325225,25
28	462151,54	1325209,63
29	462137,25	1325192,29
30	462124,99	1325173,47
31	462114,71	1325153,48
32	462105,87	1325132,83
33	462099,39	1325111,32
34	462094,84	1325089,31
35	462091,16	1325067,14
36	462089,92	1325044,71
37	462091,20	1325022,28
38	462095,00	1325000,14
39	462101,25	1324978,56
40	462109,88	1324957,82
41	462120,79	1324938,17
42	462133,83	1324919,88
43	462148,84	1324903,16
44	462165,63	1324888,23
45	462183,98	1324875,28
46	462203,68	1324864,47
47	462224,46	1324855,94
48	462246,07	1324849,79
49	462268,10	1324845,33
50	462290,33	1324842,11
51	462312,79	1324841,41
52	462335,18	1324843,22
53	462357,23	1324847,54
54	462378,65	1324854,31
55	462399,18	1324863,43
56	462418,56	1324874,80
57	462436,54	1324888,27
58	462452,90	1324903,67
59	462467,42	1324920,81

60	462479,93	1324939,47
1	462490,27	1324959,42




5. Текстовое описание местоположения границ защитной зоны
объекта культурного наследия регионального значения
"Ильинская церковь" (с. Нершево)

Граница защитной зоны установлена на расстоянии 200 м от линий внешних стен памятника.

Графическое описание местоположения границ защитной зоны
объекта культурного наследия регионального значения
"Ильинская церковь" (с. Нершево)



УСЛОВНЫЕ ОБОЗНАЧЕНИЯ:

- | | |
|---|--|
|  | - объект культурного наследия регионального значения "Ильинская церковь" |
|  | - граница защитной зоны |
|  | - характерная точка границы защитной зоны |

Перечень координат характерных точек границы защитной зоны
объекта культурного наследия регионального значения
"Ильинская церковь" (с. Нершево)

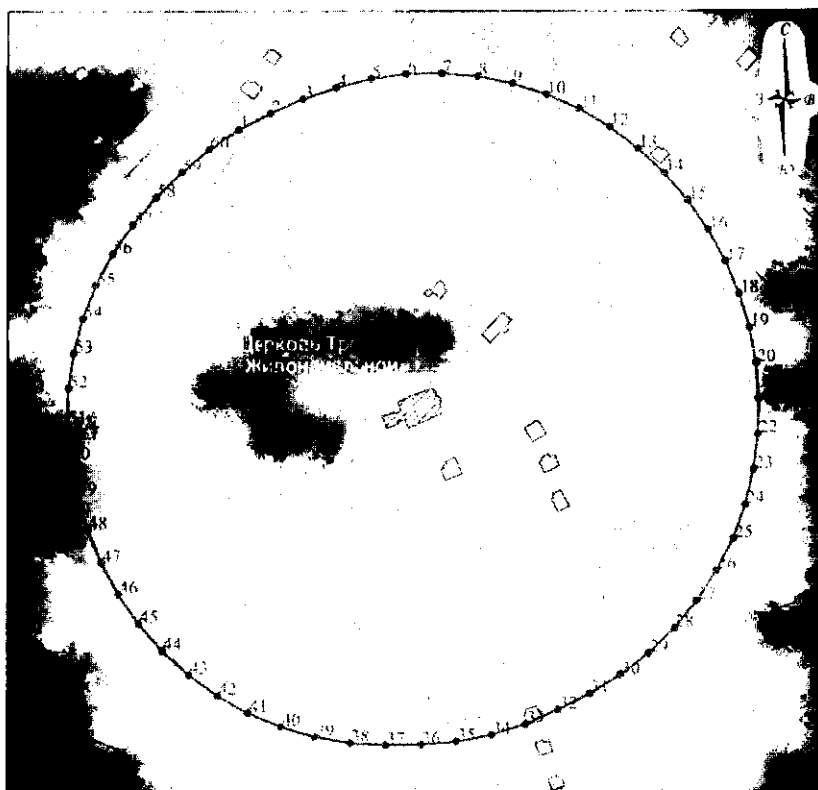
Обозначение характерной (поворотной) точки	Координаты характерных точек в МСК-52	
	X	Y
1	468341,97	1332859,87
2	468350,23	1332880,45
3	468356,16	1332901,81
4	468359,69	1332923,70
5	468360,78	1332945,84
6	468360,73	1332968,03
7	468358,99	1332990,13
8	468354,81	1333011,90
9	468348,24	1333033,08
10	468339,37	1333053,40
11	468328,31	1333072,62
12	468315,19	1333090,49
13	468300,17	1333106,80
14	468283,50	1333121,43
15	468265,54	1333134,43
16	468246,28	1333145,41
17	468225,94	1333154,24
18	468204,77	1333160,83
19	468183,01	1333165,08
20	468160,92	1333166,96
21	468138,75	1333166,43
22	468116,77	1333163,52
23	468095,23	1333158,24
24	468074,40	1333150,66
25	468054,50	1333140,88
26	468035,78	1333129,00
27	468018,26	1333115,39
28	468002,23	1333100,07
29	467988,00	1333083,07
30	467975,73	1333064,60
31	467965,59	1333044,89
32	467957,69	1333024,17
33	467952,13	1333002,71
34	467948,98	1332980,76
35	467948,22	1332958,60
36	467948,39	1332936,42
37	467950,51	1332914,35
38	467955,07	1332892,65
39	467962,00	1332871,59
40	467971,22	1332851,43
41	467982,09	1332832,09
42	467994,71	1332813,86
43	468009,28	1332797,15

44	468025,61	1332782,15
45	468043,50	1332769,05
46	468062,72	1332758,01
47	468083,05	1332749,16
48	468104,24	1332742,62
49	468126,02	1332738,47
50	468148,13	1332736,75
51	468170,30	1332737,18
52	468192,30	1332739,94
53	468213,86	1332745,12
54	468234,71	1332752,65
55	468254,60	1332762,44
56	468273,29	1332774,37
57	468290,54	1332788,30
58	468306,14	1332804,05
59	468319,91	1332821,44
60	468331,66	1332840,24
1	468341,97	1332859,87




6. Текстовое описание местоположения границ защитной зоны
объекта культурного наследия регионального значения
"Троицкая церковь" (с. Польцо)

Граница защитной зоны установлена на расстоянии 200 м от линий внешних стен
памятника.

Графическое описание местоположения границ защитной зоны
объекта культурного наследия регионального значения
"Троицкая церковь" (с. Польцо)



УСЛОВНЫЕ ОБОЗНАЧЕНИЯ:

- | | |
|---|---|
|  | - объект культурного наследия регионального значения "Троицкая церковь" |
|  | - граница защитной зоны |
|  | - характерная точка границы защитной зоны |

Перечень координат характерных точек границы защитной зоны
объекта культурного наследия регионального значения
"Троицкая церковь" (с. Польцо)

Обозначение характерной (поворотной) точки	Координаты характерных точек в МСК-52	
	X	Y
1	476368,04	1328342,22
2	476378,35	1328362,33
3	476387,51	1328383,01
4	476394,71	1328404,43
5	476400,27	1328426,34
6	476403,32	1328448,73
7	476403,82	1328471,32
8	476401,86	1328493,83
9	476397,40	1328515,99
10	476390,47	1328537,50
11	476381,48	1328558,23
12	476369,82	1328577,58


13	476356,19	1328595,61
14	476340,74	1328612,11
15	476323,65	1328626,90
16	476305,10	1328639,81
17	476285,30	1328650,71
18	476264,47	1328659,47
19	476242,83	1328665,99
20	476220,63	1328670,22
21	476198,11	1328672,09
22	476175,51	1328671,59
23	476153,10	1328668,72
24	476131,10	1328663,52
25	476109,78	1328656,03
26	476089,83	1328645,40
27	476070,85	1328633,13
28	476053,38	1328618,79
29	476037,63	1328602,58
30	476023,74	1328584,76
31	476011,92	1328565,50
32	476001,75	1328545,30
33	475992,50	1328524,69
34	475985,60	1328503,17
35	475981,17	1328481,00
36	475979,28	1328458,49
37	475978,92	1328435,88
38	475980,30	1328413,32
39	475984,21	1328391,07
40	475990,61	1328369,39
41	475999,42	1328348,58
42	476010,51	1328328,89
43	476023,76	1328310,58
44	476038,99	1328293,89
45	476056,00	1328279,01
46	476074,58	1328266,15
47	476094,50	1328255,47
48	476115,37	1328246,78
49	476136,91	1328239,96
50	476159,09	1328235,63
51	476181,62	1328233,82
52	476204,21	1328234,57
53	476226,56	1328237,86
54	476248,41	1328243,65
55	476269,46	1328251,86
56	476289,45	1328262,40
57	476308,12	1328275,13
58	476325,24	1328289,88

59	476340,98	1328306,11
60	476355,54	1328323,40
1	476368,04	1328342,22




7. Текстовое описание местоположения границ защитной зоны
объекта культурного наследия федерального значения
"Никольская церковь" (с. Казаково)

Граница защитной зоны установлена на расстоянии 200 м от линий внешних стен памятника.

Графическое описание местоположения границ защитной зоны
объекта культурного наследия федерального значения
"Никольская церковь" (с. Казаково)



УСЛОВНЫЕ ОБОЗНАЧЕНИЯ:

- | | |
|---|--|
|  | - объект культурного наследия федерального значения " Никольская церковь " |
|  | - граница защитной зоны |
|  | - характерная точка границы защитной зоны |

Перечень координат характерных точек границы защитной зоны
объекта культурного наследия федерального значения
"Никольская церковь" (с. Казаково)

Обозначение характерной (поворотной) точки	Координаты характерных точек в МСК-52	
	X	Y
1	468653,84	1326715,94
2	468665,66	1326736,17
3	468675,36	1326757,49
4	468684,09	1326779,22
5	468691,70	1326801,39
6	468697,80	1326824,01
7	468701,27	1326847,17
8	468702,06	1326870,58
9	468700,16	1326893,93
10	468695,60	1326916,91
11	468688,44	1326939,21
12	468678,78	1326960,55
13	468666,73	1326980,64
14	468652,49	1326999,24
15	468636,29	1327016,16
16	468618,22	1327031,06
17	468598,53	1327043,75
18	468577,50	1327054,07
19	468555,71	1327062,66
20	468533,08	1327068,71
21	468509,90	1327072,08
22	468486,48	1327072,71
23	468463,13	1327070,79
24	468440,17	1327066,19
25	468417,88	1327058,99
26	468396,55	1327049,29
27	468376,48	1327037,22
28	468357,92	1327022,93
29	468341,11	1327006,61
30	468326,28	1326988,48
31	468313,62	1326968,78
32	468302,66	1326948,06
33	468292,54	1326926,94
34	468283,42	1326905,35
35	468276,38	1326883,01
36	468271,11	1326860,17
37	468267,25	1326837,07
38	468266,11	1326813,67
39	468267,72	1326790,31
40	468272,05	1326767,29
41	468279,04	1326744,93
42	468288,60	1326723,54
43	468300,59	1326703,42

44	468314,85	1326684,84
45	468331,19	1326668,06
46	468349,37	1326653,30
47	468369,16	1326640,76
48	468390,28	1326630,62
49	468412,05	1326621,96
50	468434,63	1326615,72
51	468457,78	1326612,16
52	468481,19	1326611,33
53	468504,53	1326613,25
54	468527,49	1326617,88
55	468549,75	1326625,17
56	468571,01	1326635,00
57	468590,97	1326647,26
58	468609,37	1326661,77
59	468625,94	1326678,32
60	468640,46	1326696,70
1	468653,84	1326715,94

ПРИЛОЖЕНИЕ 2
к приказу управления государственной
охраны объектов культурного наследия
Нижегородской области
от 03.11.2020 № 344

Режим использования земель
в границах защитных зон объектов культурного наследия

Настоящим Режимом запрещается строительство объектов капитального строительства и реконструкция объектов капитального строительства, связанная с изменением их параметров (высоты, количества этажей, площади), за исключением строительства и реконструкции линейных объектов.
