



**Управление  
государственной охраны объектов культурного наследия  
Нижегородской области**

Включен в Реестр  
нормативных актов органов  
исполнительной власти  
Нижегородской области

26 НОЯ 2020

№ в реестре

16145 - 518 - 347

## П Р И К А З

05.11.2020

№ 347

г. Нижний Новгород

**Об утверждении границ и режима  
использования территорий  
объектов культурного наследия  
регионального значения в г.Городце**

В целях обеспечения сохранности объектов культурного наследия регионального значения в г. Городце на исторически сложившихся территориях, руководствуясь статьями 3, 3<sup>1</sup>, 5, 5<sup>1</sup>, 36 Федерального закона от 25 июня 2002 г. № 73-ФЗ "Об объектах культурного наследия (памятниках истории и культуры) народов Российской Федерации", п р и к а з ы в а ю:

1. Утвердить границы территорий объектов культурного наследия регионального значения:

- 1) "Здание женской гимназии" (ул. Свердлова, 17 (литера А));
  - 2) "Здание мужской прогимназии" (ул. Свердлова, 17 (литера А1))
- в г.Городце согласно приложению 1 к настоящему приказу.

2. Утвердить режим использования территорий объектов культурного наследия регионального значения, указанных в пункте 1 настоящего приказа, согласно приложению 2 к настоящему приказу.

3. Поручить начальнику отдела государственной охраны и учета объектов культурного наследия Н.Н.Тамбовцевой организовать работу по направлению в установленном порядке копии настоящего приказа в федеральный орган исполнительной власти, уполномоченный Правительством Российской Федерации на осуществление государственного кадастрового учета, государственной регистрации прав, ведение Единого государственного реестра недвижимости и предоставление сведений, содержащихся в Едином

государственном реестре недвижимости, а также в администрацию Городецкого муниципального района для размещения в информационной системе обеспечения градостроительной деятельности.

4. Приказ вступает в силу со дня регистрации в Реестре нормативных актов органов исполнительной власти Нижегородской области.

5. Контроль за исполнением настоящего приказа оставляю за собой.

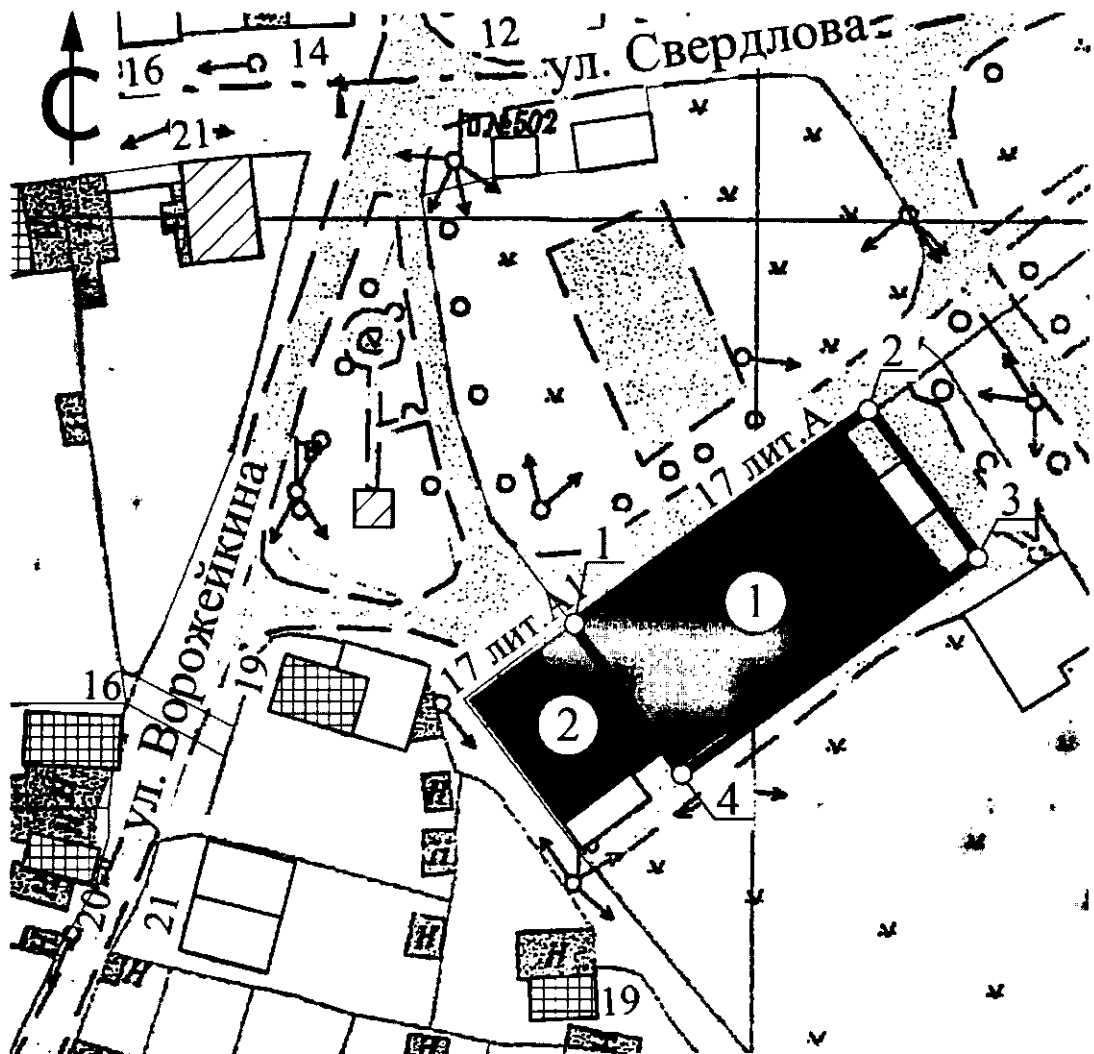
И.о.руководителя



Н.Н.Тамбовцева

ПРИЛОЖЕНИЕ 1  
к приказу управления государственной  
охраны объектов культурного наследия  
Нижегородской области  
от 05.11.2020 № 347

**1. Граница территории**  
объекта культурного наследия регионального значения  
"Здание женской гимназии" (г.Городец, ул. Свердлова, 17 (литера А))



**УСЛОВНЫЕ ОБОЗНАЧЕНИЯ:**



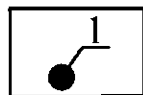
- объект культурного наследия регионального значения

1. "Здание женской гимназии"

2. "Здание мужской прогимназии"



- граница территории

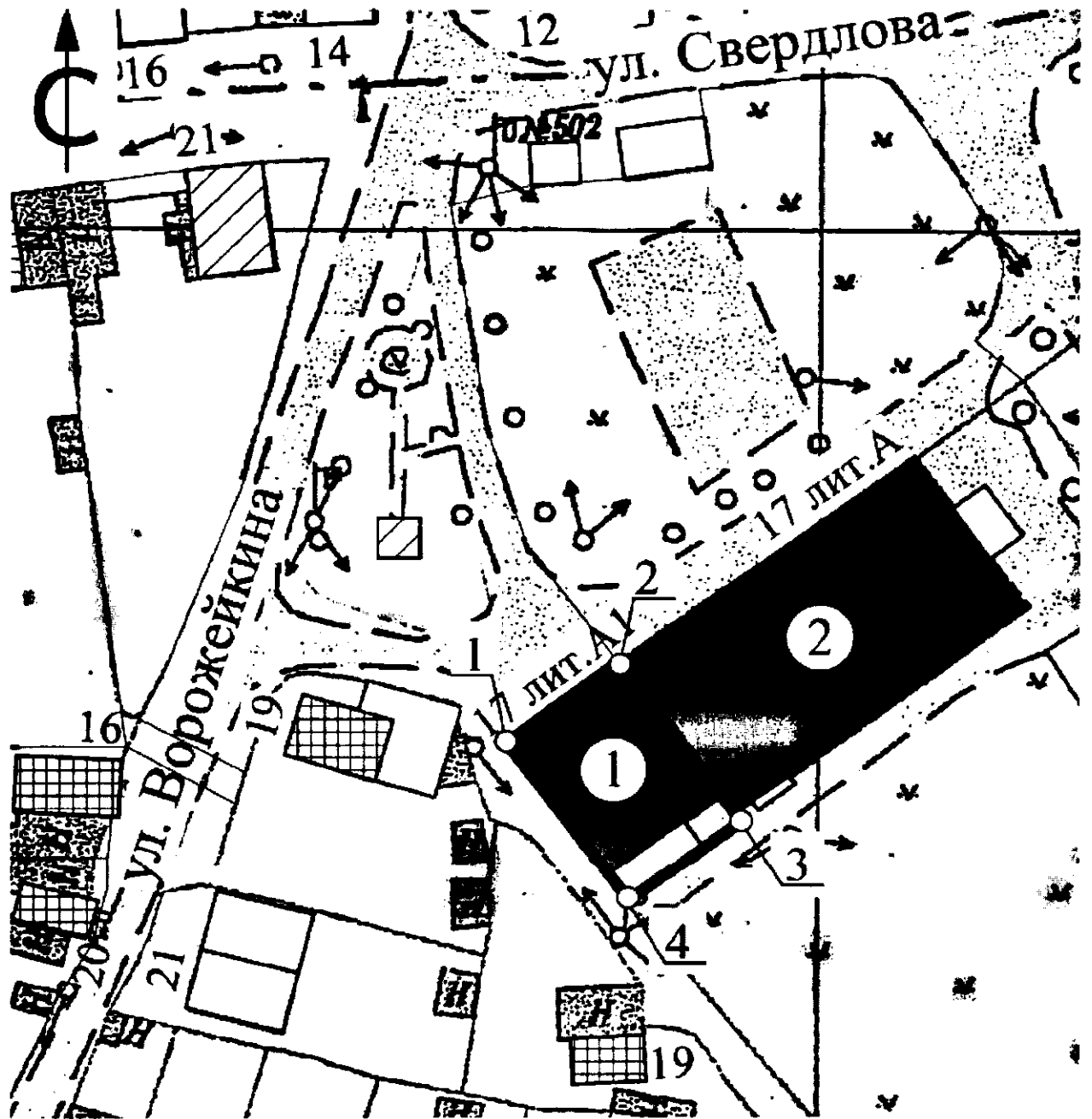


- характерная точка границы территории

**Координаты характерных точек границы территории  
объекта культурного наследия регионального значения  
"Здание женской гимназии" (г.Городец, ул. Свердлова, 17 (литера А))**

Обозначение характерной точки	Координаты характерных точек в системе координат МСК-52	
	X	Y
1	565357.85	2183866.76
2	565383.56	2183905.14
3	565365.00	2183917.61
4	565339.08	2183879.58
1	565357.85	2183866.76

2. Граница территории  
 объекта культурного наследия регионального значения  
 "Здание мужской прогимназии" (г.Городец, ул. Свердлова, 17 (литера А1))

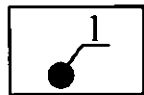


УСЛОВНЫЕ ОБОЗНАЧЕНИЯ:

1. "Здание мужской прогимназии"
2. "Здание женской гимназии"



- граница территории



- характерная точка границы территории

**Координаты характерных точек границы территории  
объекта культурного наследия регионального значения  
"Здание мужской прогимназии" (г.Городец, ул. Свердлова, 17 (литера А1))**

Обозначение характерной точки	Координаты характерных точек в системе координат МСК-52	
	X	Y
1	565348.74	2183853.16
2	565357.85	2183866.76
3	565339.08	2183879.58
4	565330.20	2183866.57
1	565348.74	2183853.16

---

ПРИЛОЖЕНИЕ 2  
к приказу управления государственной  
охраны объектов культурного наследия  
Нижегородской области  
от 05.11.2020 № 347

**Режим использования**

территорий объектов культурного наследия регионального значения,  
расположенных в г. Городце

1. Настоящим Режимом разрешается:

1) проведение работ по сохранению объектов культурного наследия или их отдельных элементов в соответствии с проектами проведения указанных работ, согласованными в установленном порядке с государственным органом охраны объектов культурного наследия Нижегородской области, на основании его письменного разрешения и задания на проведение указанных работ;

2) осуществление хозяйственной деятельности, не противоречащей требованиям обеспечения сохранности объектов культурного наследия и позволяющей обеспечить функционирование объектов культурного наследия в современных условиях, в том числе ремонт, реконструкция и прокладка инженерных коммуникаций подземным способом при наличии разделов об обеспечении сохранности объектов культурного наследия с актами государственной историко-культурной экспертизы, согласованных в установленном порядке с государственным органом охраны объектов культурного наследия Нижегородской области.

2. Настоящим Режимом запрещается:

1) снос объектов культурного наследия и осуществление хозяйственной деятельности, причиняющей вред объектам культурного наследия;

2) проведение земляных, строительных, мелиоративных и иных работ, за исключением работ по сохранению объектов культурного наследия или их отдельных элементов;

3) прокладка инженерных коммуникаций надземным способом, а также на фасадах зданий;

4) строительство объектов капитального строительства и увеличение объемно-пространственных характеристик существующих на территориях памятников объектов капитального строительства;

5) размещение рекламных конструкций, кроме наружной рекламы, содержащей исключительно информацию о проведении на объектах культурного наследия, их территориях театрально-зрелищных, культурно-просветительных и зрелищно-развлекательных мероприятий или исключительно информацию об указанных мероприятиях с одновременным упоминанием об определенном лице как о спонсоре конкретного мероприятия при условии, если такому упоминанию отведено не более чем десять процентов рекламной площади (пространства).

3. Назначение объектов культурного наследия при проведении работ по их приспособлению для современного использования, а также виды разрешенного использования земельных участков в границах территорий объектов культурного наследия определяются с учетом видов разрешенного использования, предусмотренных для данной территориальной зоны правилами землепользования и застройки муниципального образования и определенных настоящим приказом требований, если это не ухудшает состояние объектов культурного наследия, не наносит вред окружающей историко-культурной и природной среде, а также не нарушает права и законные интересы других лиц.

---