




**Министерство
градостроительной деятельности и развития
Нижегородской области**



П Р И К А З

5 ноября 2020 г.

№ 07-02-03/118

г. Нижний Новгород

**Об утверждении проекта межевания
территории по улице Дружаева, в районе
дома 1А в Автозаводском районе города
Нижнего Новгорода**

В соответствии со статьями 8², 41, 41.1, 43, 46 Градостроительного кодекса Российской Федерации, пунктом 3 статьи 2¹ Закона Нижегородской области от 23 декабря 2014 г. № 197-З «О перераспределении отдельных полномочий между органами местного самоуправления муниципальных образований Нижегородской области и органами государственной власти Нижегородской области», пунктом 3.1.10 Положения о министерстве градостроительной деятельности и развития агломераций Нижегородской области, утвержденного постановлением Правительства Нижегородской области от 16 апреля 2020 г. № 308, на основании приказа департамента градостроительной деятельности и развития агломераций Нижегородской области от 4 сентября 2019 г. № 07-02-02/116 «О подготовке проекта межевания территории по улице Дружаева, в районе дома 1А в Автозаводском районе города Нижнего Новгорода», с учетом протокола общественных обсуждений от 3 сентября 2020 г. и заключения о результатах общественных обсуждений от 3 сентября 2020 г.

п р и к а з ы в а ю:

1. Утвердить прилагаемый проект межевания территории по улице Дружаева, в районе дома 1А в Автозаводском районе города Нижнего Новгорода.

2. Направить в течение четырех дней со дня утверждения проект межевания территории по улице Дружаева, в районе дома 1А в Автозаводском районе города Нижнего Новгорода главе города Нижнего Новгорода.

3. Разместить настоящий приказ на официальном сайте министерства градостроительной деятельности и развития агломераций Нижегородской области в информационно-телекоммуникационной сети «Интернет».

Исполняющий обязанности министра

С.Г. Попов

Подлинник электронного документа, подписанного ЭП,
хранится в системе электронного документооборота
Правительства Нижегородской области

СВЕДЕНИЯ О СЕРТИФИКАТЕ ЭП

Сертификат: 793410AB57F6E9DEC30F4D1F91DB9B1C8287C8C0
Кому выдан: Попов Сергей Геннадьевич
Действителен: с 25.05.2020 до 25.08.2021

УТВЕРЖДЕН
приказом министерства градостроительной
деятельности и развития агломераций
Нижегородской области
от 5 ноября 2020 г. № 07-02-03/118

**Проект межевания территории по улице Дружаева, в районе дома 1А в
Автозаводском районе города Нижнего Новгорода**

Проект межевания территории по улице Дружаева, в районе дома 1А в Автозаводском районе города Нижнего Новгорода разработан в целях определения местоположения границ земельных участков для нужд местной религиозной организации «Автозаводская Старообрядческая община г.Нижнего Новгорода Русской Православной Старообрядческой церкви» и муниципального бюджетного учреждения «Спортивная школа олимпийского резерва по самбо и дзюдо» путем раздела земельного участка с кадастровым номером 52:18:0040195:18.

I. Перечень и сведения о площади образуемых земельных участков, в том числе возможные способы их образования. Вид разрешенного использования образуемых земельных участков.

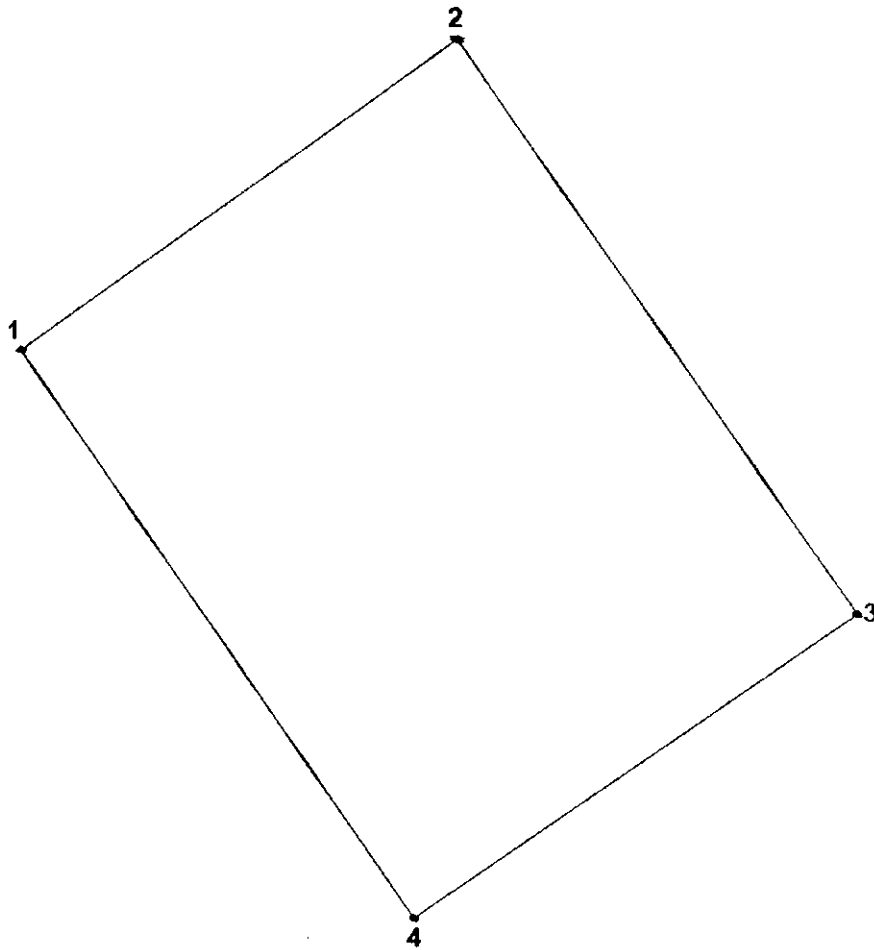
Проектом межевания предусматривается образование следующего земельного участка:

Условный номер образуемого земельного участка	Вид разрешенного использования образуемого земельного участка	Площадь образуемого земельного участка, кв. м.	Способ образования земельного участка
52:18:0040195:3У1	Дошкольное, начальное и среднее общее образование	2595,00	Образуется путем раздела земельного участка с кадастровым номером 52:18:0040195:18, сохраняемого в измененных границах

II. Перечень и сведения о площади образуемых земельных участков, которые будут отнесены к территориям общего пользования или имуществу общего пользования, в том числе в отношении которых предполагаются резервирование и (или) изъятие для государственных или муниципальных нужд.

Проектом межевания не предусмотрено образование земельных участков, которые будут отнесены к территориям общего пользования или имуществу общего пользования, в том числе в отношении которых предполагаются резервирование и (или) изъятие для государственных или муниципальных нужд.

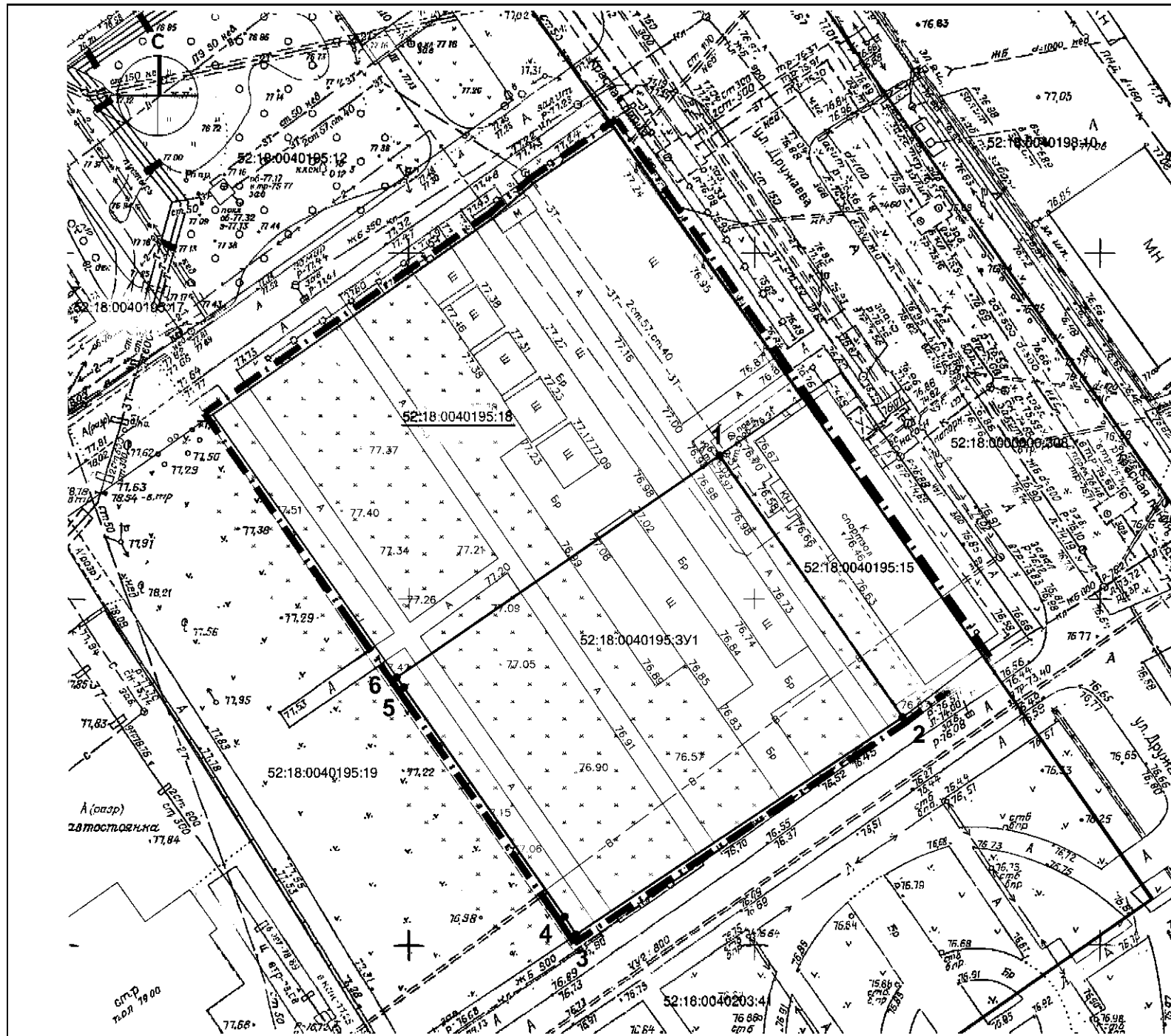
III. Сведения о границах территории, в отношении которой утвержден проект межевания, содержащие перечень координат характерных точек этих границ в системе координат.



Перечень координат характерных точек границ территории, в отношении которой утвержден проект межевания (система координат – МСК-52):

Обозначение характерных точек	Координаты, м	
	X	Y
1	522789.56	2208861.61
2	522831.68	2208921.87
3	522752.09	2208975.81
4	522712.22	2208914.71

IV. Чертеж межевания территории.



Условные обозначения:

- Граница территории, в отношении которой осуществляется подготовка проекта межевания
- Красная линия
- Земельные участки, сведения о которых внесены в Единый Государственный Реестр недвижимости и их кадастровый номер
- Границы земельных участков, сведения о которых внесены в Единый Государственный Реестр недвижимости
- Образующий земельный участок
- Исходный земельный участок, сохраняемый в изменённых границах
- Границы образуемого земельного участка
- Существующие здания и сооружения
- Характерные точки границ образуемого земельного участка

Экспликация образуемого участка

Условный номер земельного участка, м2	Площадь земельного участка, м2	Вид разрешённого использования земельного участка	Способ образования
52:18:0040195:3V1	2595,00	Дошкольное, начальное и среднее общее образование (3.5.1)	Земельный участок образуется путём раздела земельного участка с кадастровым номером 52:18:0040195:18

Экспликация изменяемого участка

Условный номер земельного участка, м2	Площадь земельного участка, м2	Вид разрешённого использования земельного участка	Примечания
52:18:0040195:18	3344,00	Под строительство храма	Сохраняемый в изменённых границах

Примечания:

1. Чертеж разработан на основе инженерно-геодезических изысканий выполненных МП "ЦентроградНИИ" в 2020 г.
2. Система координат: ГСК-52

						15/19-ПМТ			
						Проект межевания территории по улице Дружбы район: дом 1А в Алтээлздском районе города Нижнего Новгорода Заказчик: Администрация города Нижнего Новгорода			
Изм.	Кол. у.	Лист	№ лист	Подпись	Дата	Основная часть (утверждаемая)	Страниц	Лист	Листов
Разработал		Байжанов		<i>[Signature]</i>	04.20		ПМ	10	
Н. контроль		Байжанов		<i>[Signature]</i>	04.20	Чертеж межевания территории, М 1:500	МБУ "НИЖНИЙ НОВГОРОД НАЖДИМПРОЕКТ"		