



**Министерство
экологии и природных ресурсов
Нижегородской области**

Включен в Реестр
нормативных актов органов
исполнительной власти
Нижегородской области

30 НОЯ 2020

№ в реестре

16-151-319-319-399/20П/од

П Р И К А З

13.10.2020

№ 319-399/20П/од

г. Нижний Новгород

**Об установлении
зон санитарной охраны Тепловского
водозабора
ОАО «Дзержинский Водоканал»
г. Дзержинска
Нижегородской области**

В соответствии с Федеральным законом от 30 марта 1999 г. № 52-ФЗ «О санитарно-эпидемиологическом благополучии населения», руководствуясь положениями статьи 106 Земельного кодекса Российской Федерации, Положением о министерстве экологии и природных ресурсов Нижегородской области, утвержденным постановлением Правительства Нижегородской области от 31 декабря 2010 г. № 965, на основании санитарно - эпидемиологического заключения Управления Роспотребнадзора по Нижегородской области от 20.08.2020 г. № 52.НЦ.04.000.Т.000869.08.20 о соответствии проекта зон санитарной охраны Тепловского водозабора ОАО «Дзержинский Водоканал» г. Дзержинска Нижегородской области государственным санитарно-эпидемиологическим правилам и нормативам

п р и к а з ы в а ю:

1. Приказ Минэкологии Нижегородской области от 22.05.2019 г. № 319-268/19П/од «Об установлении зоны санитарной охраны Тепловского водозабора ОАО «Дзержинский Водоканал» г. Дзержинска Нижегородской области» отменить и установить границы зон санитарной охраны Тепловского водозабора ОАО «Дзержинский Водоканал» г. Дзержинска Нижегородской области согласно приложению к настоящему приказу.

2. Ограничения использования земельных участков в границах зон санитарной охраны Тепловского водозабора ОАО «Дзержинский Водоканал» г. Дзержинска Нижегородской области установлены частью 1 статьи 43 и пунктом 1 части 3 статьи 44 Водного кодекса Российской Федерации, подпунктом 14 пункта 5 статьи 27 Земельного кодекса Российской Федерации.

Мероприятия и режим хозяйственного использования территорий в границах зон санитарной охраны Тепловского водозабора ОАО «Дзержинский Водоканал» г. Дзержинска Нижегородской области, определены пунктом 3.2 СанПиН 2.1.4.1110-02 «Зоны санитарной охраны источников водоснабжения и водопроводов питьевого назначения».

3. Во исполнение Федерального закона от 13 июля 2015 г. № 218-ФЗ «О государственной регистрации недвижимости» представить в федеральный орган исполнительной власти, уполномоченный Правительством Российской Федерации на осуществление государственного кадастрового учета, государственной регистрации прав, ведение Единого государственного реестра недвижимости и предоставление сведений, содержащихся в Едином государственном реестре недвижимости, документы о зонах санитарной охраны Тепловского водозабора ОАО «Дзержинский Водоканал» г. Дзержинска Нижегородской области.

4. Контроль за исполнением настоящего приказа оставляю за собой.

Министр

Подлинник электронного документа, подписанного ЭП,
хранится в системе электронного документооборота
Правительства Нижегородской области

СВЕДЕНИЯ О СЕРТИФИКАТЕ ЭП

Сертификат: 75F0093027261941498024A3CCSAC1B6B118C83D
Кому выдан: Егоров Денис Борисович
Действителен: с 21.02.2020 до 21.05.2021

Д.Б.Егоров

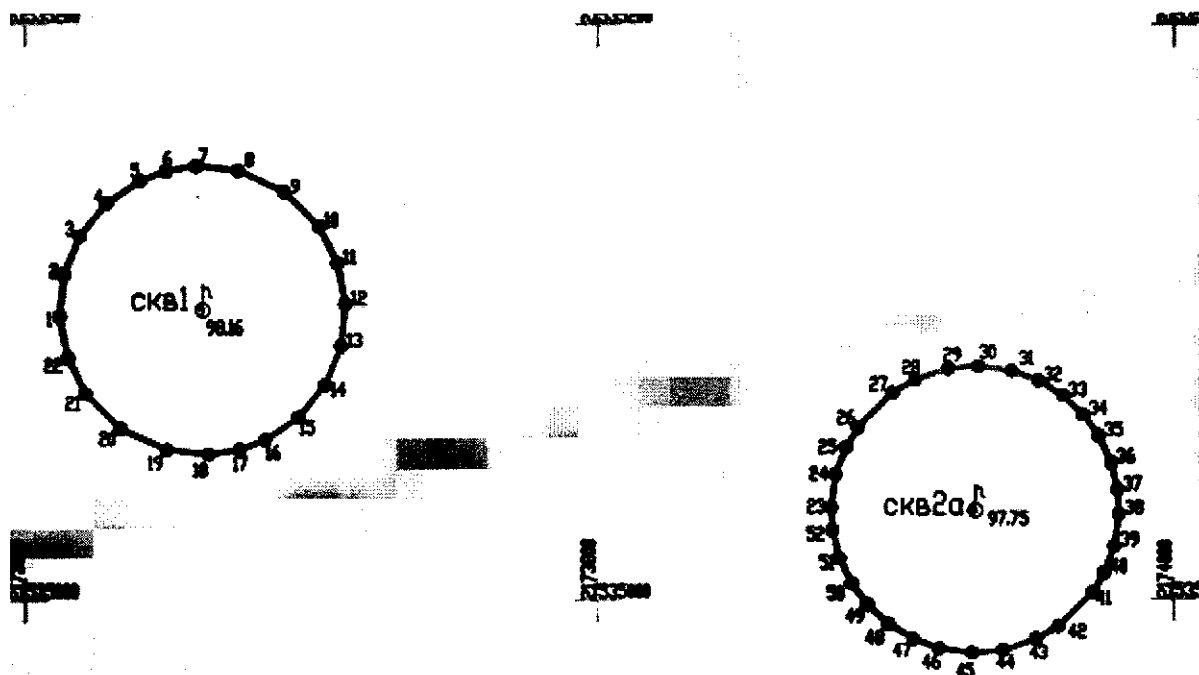
ПРИЛОЖЕНИЕ
к приказу министерства
экологии и природных ресурсов
Нижегородской области
от 13.10.2020 № 319-399/20П/од

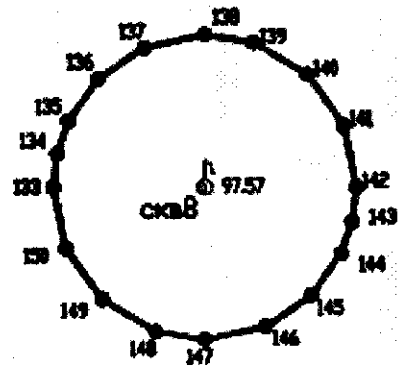
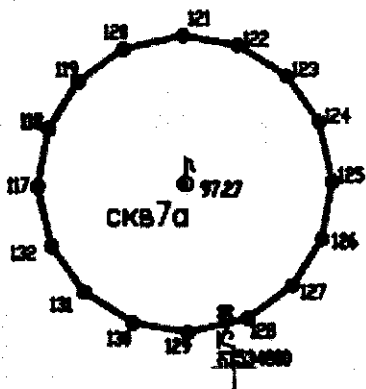
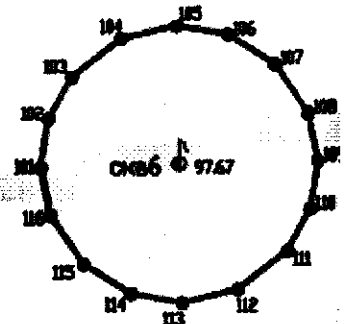
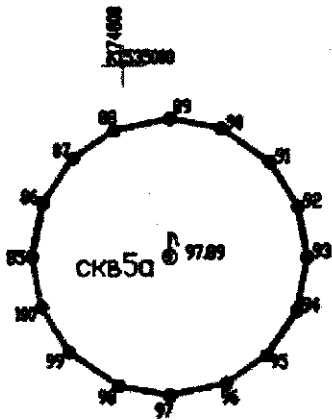
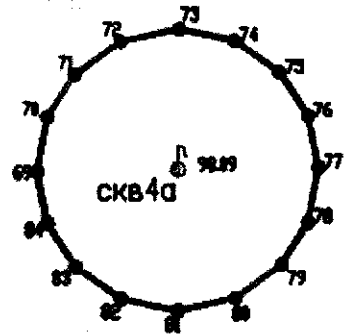
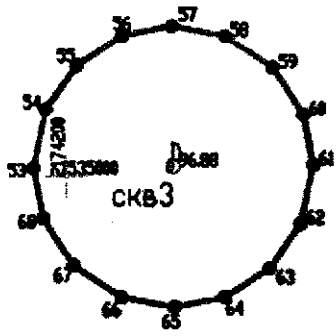
**Границы зон санитарной охраны Тепловского водозабора
ОАО «Дзержинский Водоканал» г. Дзержинска Нижегородской области**

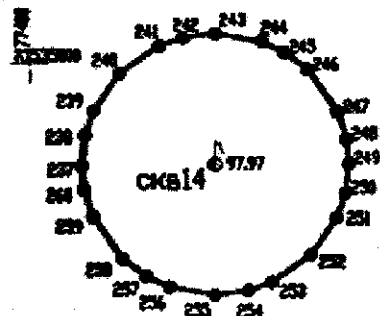
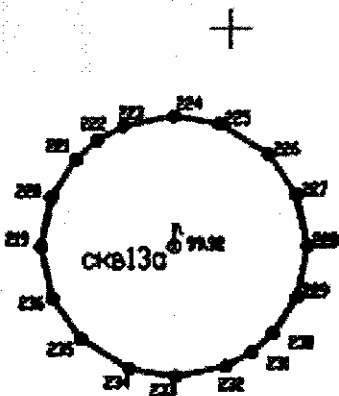
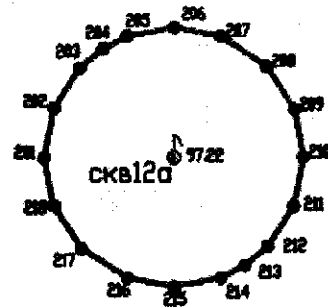
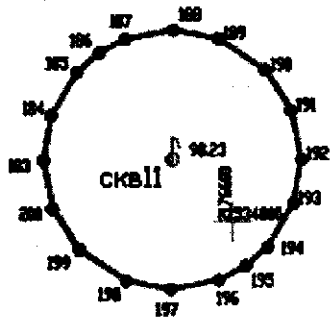
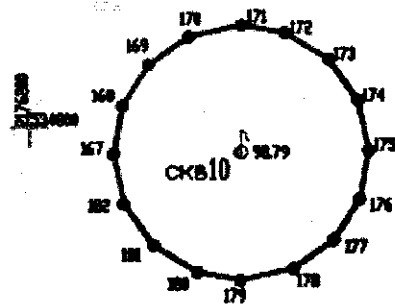
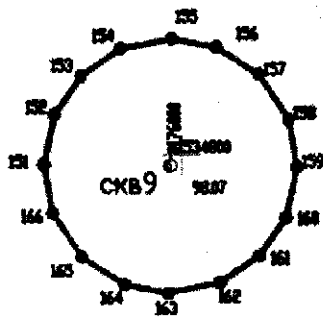
Зоны санитарной охраны (далее - ЗСО) организуются для 28 скважин Тепловского водозабора ОАО «Дзержинский Водоканал» г. Дзержинска Нижегородской области производительностью 100,0 тыс. куб. м в сутки в составе трех поясов: первый пояс (строгого режима) включает территорию расположения скважин, второй и третий пояса (пояса ограничений) включают территории, предназначенные для предупреждения микробного и химического загрязнения воды в водоносном пласте. Подземные воды отнесены к недостаточно защищенным от поверхностного загрязнения.

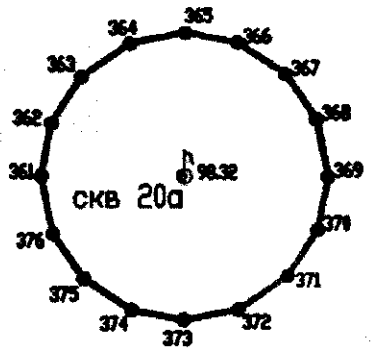
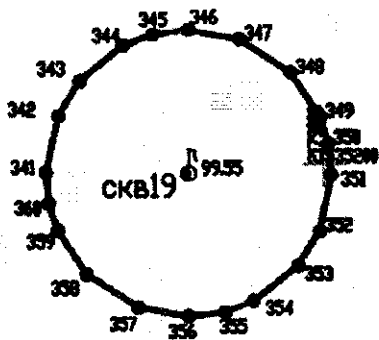
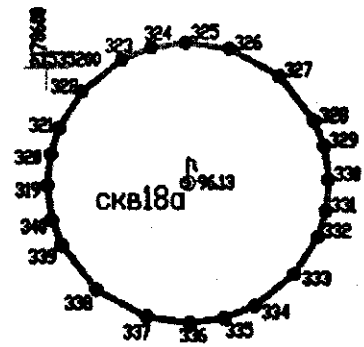
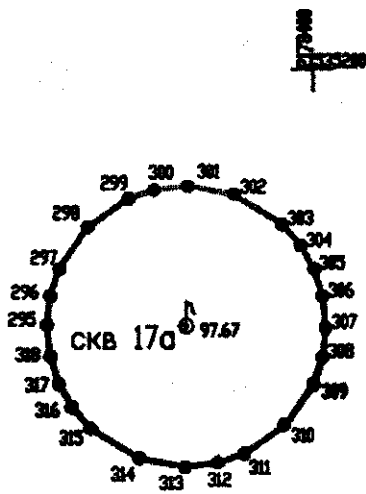
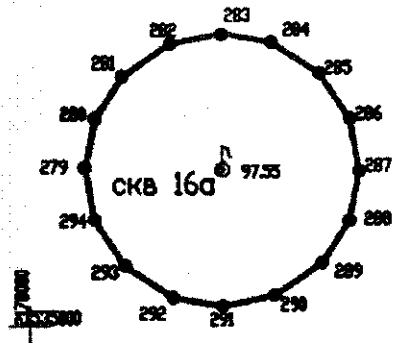
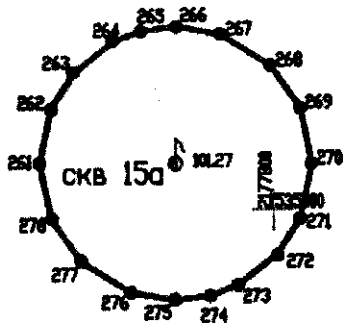
1. Устанавливаемые границы первых поясов скважин принимаются равными нормативным расстояниям от скважин до границ I поясов ЗСО и составляют 50,0 метров. Водозабор линейный, расстояния между скважинами 250,0 - 300,0 метров.

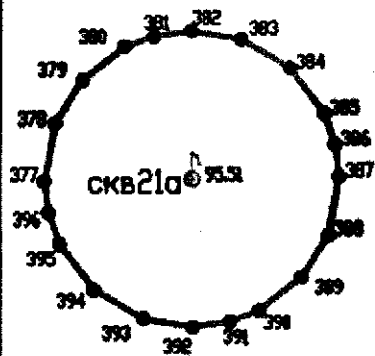
Границы территорий первых поясов ЗСО скважин Тепловского
водозабора ОАО «Дзержинский Водоканал» г. Дзержинска Нижегородской
области



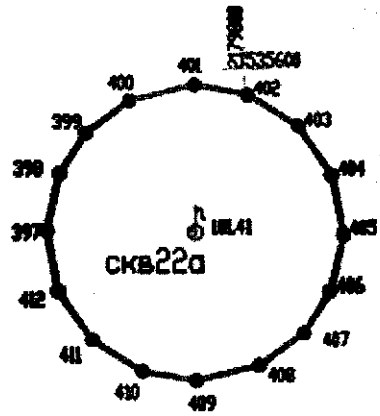




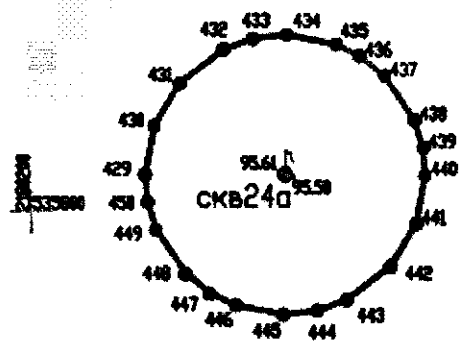




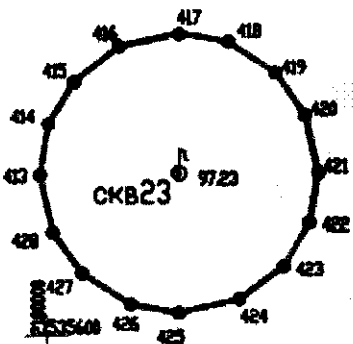
77008
CKB25-400



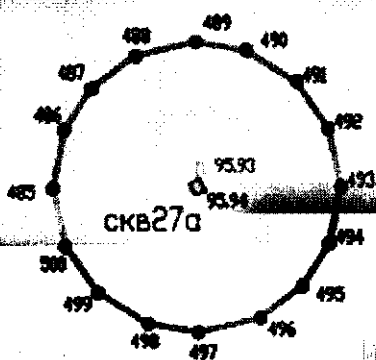
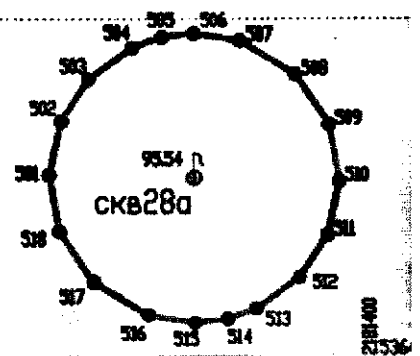
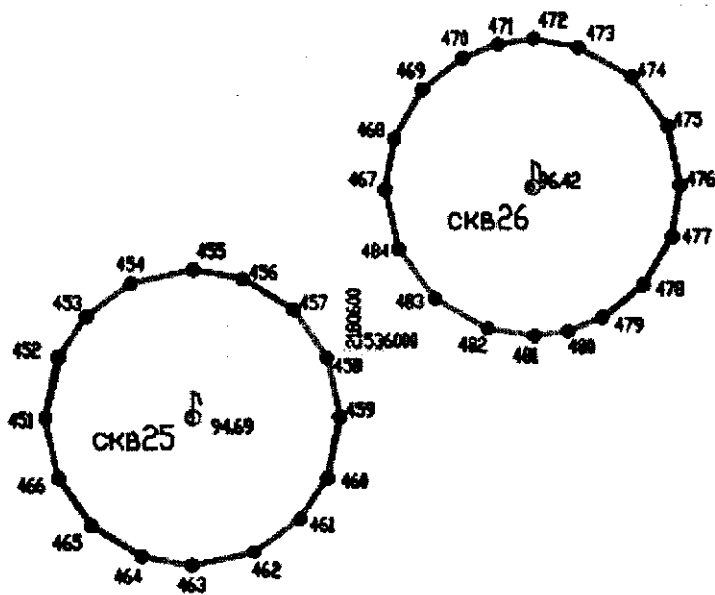
77008
CKB25-400



77008
CKB25-400



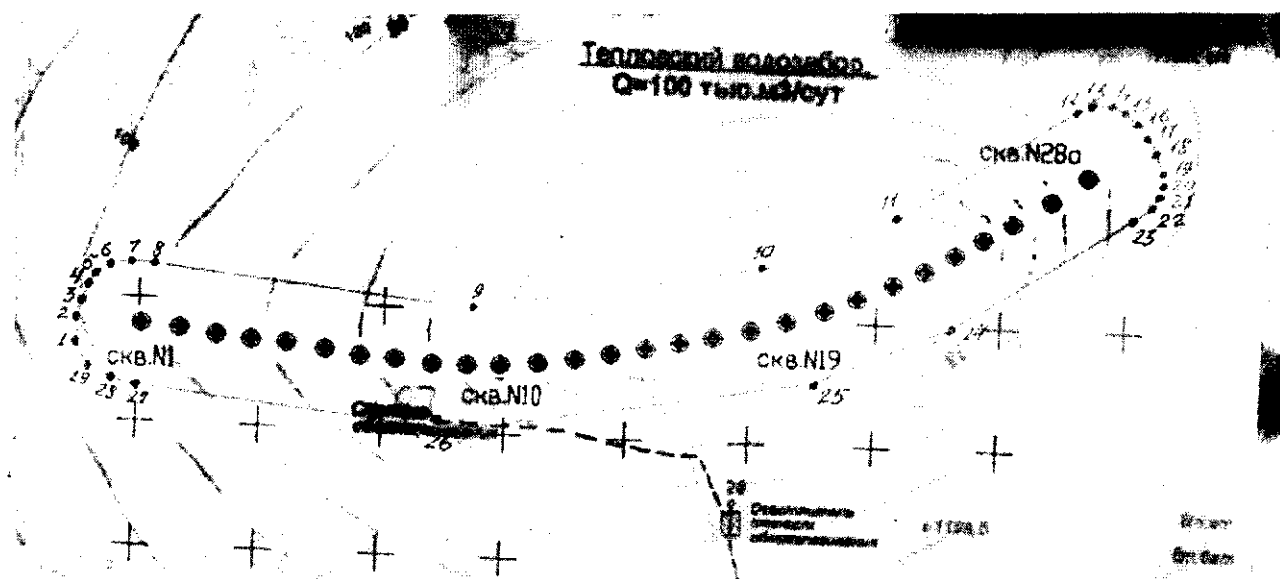
77008
CKB25-400



Координаты характерных точек границ первых поясов ЗСО скважин
Тепловского водозабора ОАО «Дзержинский Водоканал» г. Дзержинска
Нижегородской области

2. Границы второго пояса ЗСО для скважин Тепловского водозабора ОАО «Дзержинский Водоканал» г. Дзержинска Нижегородской области принимаются в соответствии с гидродинамическими расчетами и пунктом 2.2.2 СанПиН 2.1.4.1110-02 на расстоянии - 500,0 метров от скважин по всем направлениям.

Границы территории второго пояса ЗСО Тепловского водозабора ОАО «Дзержинский Водоканал» г. Дзержинска Нижегородской области



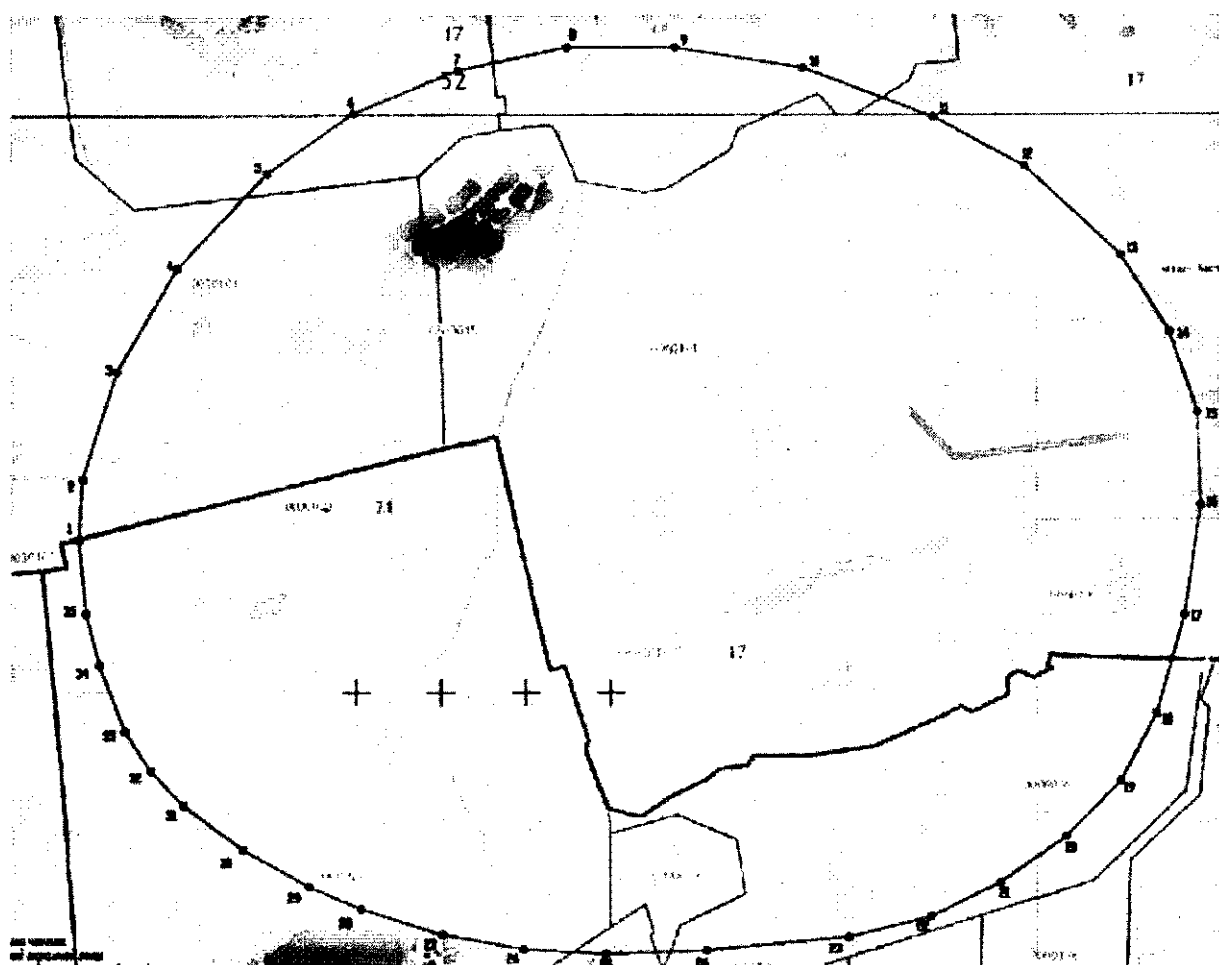
Координаты характерных точек границ второго пояса ЗСО Тепловского водозабора ОАО «Дзержинский Водоканал» г. Дзержинска Нижегородской области

Обозначение характерных точек границ	Координаты (система координат ГСК-52)	
	x	y
1	2	3
1	534927.27	2173132.73
2	535157.32	2173144.11
3	535277.78	2173177.20
4	535405.80	2173226.03
5	535502.37	2173289.98
6	535566.99	2173400.25
7	535595.65	2173564.59
8	535589.93	2173681.58
9	535285.57	2176341.47
10	535658.28	2178760.70
11	536111.65	2179856.01
12	536979.94	2181220.42
13	537040.10	2181367.05
14	537048.48	2181497.26
15	537016.13	2181569.60
16	536922.99	2181703.44
17	536796.61	2181800.33
18	536681.03	2181871.37
19	536555.38	2181921.44
20	536430.20	2181940.31
21	536334.21	2181923.21

22		536220.90	2181848.59
23		536129.12	2181727.50
24		535226.97	2180314.35
25		534734.29	2179143.17
26		534292.48	2176223.95
27		534608.10	2173580.43
28		534682.09	2173339.64
29		534769.99	2173208.32
1		534927.27	2173132.73

3. Границы третьего пояса ЗСО Тепловского водозабора ОАО «Дзержинский Водоканал» г. Дзержинска Нижегородской области принимаются в соответствии с гидродинамическими расчетами и пунктом 2.2.2 СанПиН 2.1.4.1110-02. Граница третьего пояса имеет форму эллипса с расстояниям:

- 6000,0 м от скважин на север;
- 4700,0 м от скважин на юг;
- 3300,0 м от крайней западной скважины № 1;
- 2200,0 м от крайней восточной скважины № 28^а.



Координаты характерных точек границ третьего пояса ЗСО
Тепловского водозабора ОАО «Дзержинский Водоканал» г. Дзержинска
Нижегородской области

Обозначение характерных точек границ	Координаты (система координат ГСК-52)	
	x	y
1	2	3
1	535149.29	2170372.39
2	535858.65	2170428.26
3	537111.02	2170860.04
4	538308.57	2171591.81
5	539399.50	2172663.86
6	540087.55	2173695.98
7	540573.46	2174929.65
8	540827.19	2176216.08
9	540803.32	2177484.62
10	540539.57	2178975.18
11	539939.41	2180486.77
12	539345.76	2181547.34
13	538280.49	2182657.46
14	537374.33	2183216.81
15	536422.84	2183534.38
16	535334.59	2183553.13
17	534056.38	2183342.88
18	532905.73	2182992.98
19	532116.49	2182557.99
20	531475.64	2181915.17
21	530950.50	2181131.42
22	530565.32	2180310.63
23	530337.71	2179349.73
24	530211.98	2177681.42
25	530194.87	2176503.01
26	530268.45	2175527.69
27	530455.66	2174574.08
28	530776.24	2173620.10
29	531048.80	2173010.65
30	531492.93	2172243.83
31	532020.69	2171550.94
32	532437.43	2171170.34
33	532908.47	2170871.94
34	533682.83	2170590.30
35	534286.82	2170443.71
1	535149.29	2170372.39