



**Управление  
государственной охраны объектов культурного наследия  
Нижегородской области**

Включен в Реестр  
нормативных актов органов  
исполнительной власти  
Нижегородской области

27 НОЯ 2020

№ в реестре  
16148 - 518 - 348

**П Р И К А З**

09.11.2020

№ 348

г. Нижний Новгород

**Об утверждении описания местоположения  
границ защитных зон объектов культурного  
наследия, расположенных на территории  
Шатковского района  
Нижегородской области, режима  
использования земель в границах защитных  
зон объектов культурного наследия**

В целях обеспечения сохранности объектов культурного наследия регионального значения "Троицкая церковь" в с. Архангельское, "Скорбященская церковь" в с. Большие Печерки, "Церковь" в с. Елховка, "Казанская церковь" в с. Измайлово, "Покровская церковь" в с. Кардавилль, "Троицкая церковь" в с. Красный Бор, "Спасская церковь" в с. Луканово, "Спасская церковь" в с. Малая Якшень, "Троицкая церковь" в с. Пасьяново, "Ансамбль Серафимо-Понетаевского монастыря" в с. Понетаевка, "Спасская церковь" в с. Тоузаково, "Троицкая церковь" в с. Шарапово и объекта культурного наследия федерального значения "Церковь Иоанна Предтечи" в с. Хирино, расположенных на территории Шатковского района Нижегородской области, руководствуясь статьями 20<sup>2</sup>, 34<sup>1</sup> Федерального закона от 25 июня 2002 г. № 73-ФЗ "Об объектах культурного наследия (памятниках истории и культуры) народов Российской Федерации", п р и к а з ы в а ю:

1. Утвердить текстовое и графическое описания местоположения границ защитных зон объектов культурного наследия с перечнем координат характерных точек этих границ, режим использования земель в границах защитных зон объектов культурного наследия регионального значения:

- 1) "Троицкая церковь" (с. Архангельское);
- 2) "Скорбященская церковь" (с. Большие Печерки);

- 3) "Церковь" (с. Елховка);
- 4) "Казанская церковь" (с. Измайлово);
- 5) "Покровская церковь" (с. Кардавиль);
- 6) "Троицкая церковь" (с. Красный Бор);
- 7) "Спасская церковь" (с. Луканово);
- 8) "Спасская церковь" (с. Малая Якшень);
- 9) "Троицкая церковь" (с. Пасьяново);
- 10) "Ансамбль Серафимо-Понетаевского монастыря" (с. Понетаевка);
- 11) "Спасская церковь" (с. Тоузаково);
- 12) "Троицкая церковь" (с. Шарапово)

и объекта культурного наследия федерального значения

- 13) "Церковь Иоанна Предтечи" (с. Хирино)

согласно приложениям 1, 2 к настоящему приказу.

2. Поручить начальнику отдела государственной охраны и учета объектов культурного наследия Н.Н.Тамбовцевой организовать работу по направлению в установленном порядке копии настоящего приказа в федеральный орган исполнительной власти, уполномоченный Правительством Российской Федерации на осуществление государственного кадастрового учета, государственной регистрации прав, ведение Единого государственного реестра недвижимости и предоставление сведений, содержащихся в Едином государственном реестре недвижимости, а также в администрацию Шатковского района для размещения в информационной системе обеспечения градостроительной деятельности.

3. Приказ вступает в силу со дня регистрации в Реестре нормативных актов органов исполнительной власти Нижегородской области.

4. Контроль за исполнением настоящего приказа оставляю за собой.

И.о.руководителя



Н.Н.Тамбовцева

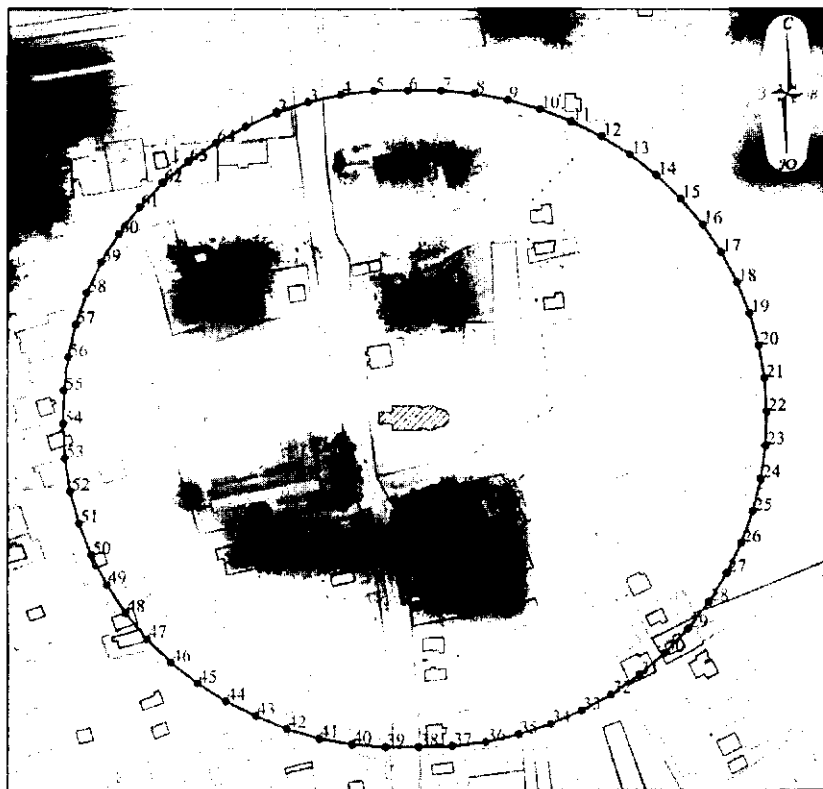
## ПРИЛОЖЕНИЕ 1

к приказу управления государственной  
охраны объектов культурного наследия  
Нижегородской области  
от 09.11.20 № 328

1. Текстовое описание местоположения границ защитной зоны  
объекта культурного наследия регионального значения  
"Троицкая церковь" (с. Архангельское)

Граница защитной зоны установлена на расстоянии 200 м от линий внешних стен памятника.

Графическое описание местоположения границ защитной зоны  
объекта культурного наследия регионального значения  
"Троицкая церковь" (с. Архангельское)



## УСЛОВНЫЕ ОБОЗНАЧЕНИЯ:



- объект культурного наследия регионального значения "Троицкая церковь"



- граница защитной зоны



- характерная точка границы защитной зоны

Перечень координат характерных точек границы защитной зоны  
объекта культурного наследия регионального значения  
"Троицкая церковь" (с. Архангельское)


Обозначение характерной (поворотной) точки	Координаты характерных точек в МСК-52	
	X	Y
1	407180,03	2221835,88
2	407188,75	2221855,29
3	407195,57	2221875,45
4	407200,20	2221896,21
5	407202,61	2221917,34
6	407202,97	2221938,62
7	407202,87	2221959,90
8	407201,11	2221981,10
9	407197,19	2222002,01
10	407191,15	2222022,41
11	407183,56	2222042,28
12	407174,03	2222061,30
13	407162,58	2222079,23
14	407149,35	2222095,88
15	407134,46	2222111,08
16	407118,08	2222124,65
17	407100,39	2222136,46
18	407081,57	2222146,38
19	407061,83	2222154,30
20	407041,37	2222160,14
21	407020,42	2222163,84
22	406999,20	2222165,35
23	406977,94	2222164,66
24	406956,86	2222161,77
25	406936,20	2222156,72
26	406916,16	2222149,57
27	406896,98	2222140,38
28	406878,84	2222129,26
29	406861,95	2222116,33
30	406846,49	2222101,72
31	406832,62	2222085,59
32	406820,50	2222068,11
33	406810,24	2222049,47
34	406801,96	2222029,87
35	406795,30	2222009,67
36	406790,58	2221988,92
37	406788,02	2221967,81
38	406787,52	2221946,54
39	406787,59	2221925,25
40	406789,15	2221904,04
41	406792,97	2221883,11
42	406798,98	2221862,71
43	406807,11	2221843,05

44	406816,53	2221823,97
45	406827,81	2221805,94
46	406840,94	2221789,20
47	406855,77	2221773,95
48	406872,14	2221760,36
49	406889,86	2221748,59
50	406908,73	2221738,77
51	406928,53	2221731,01
52	406949,05	2221725,39
53	406970,05	2221721,99
54	406991,29	2221720,83
55	407012,56	2221721,29
56	407033,68	2221723,87
57	407054,40	2221728,67
58	407074,50	2221735,64
59	407093,74	2221744,71
60	407111,91	2221755,77
61	407128,80	2221768,70
62	407144,23	2221783,35
63	407158,01	2221799,56
64	407169,99	2221817,13
1	407180,03	2221835,88




2. Текстовое описание местоположения границ защитной зоны  
объекта культурного наследия регионального значения  
"Скорбященская церковь" (с. Большие Печерки)

Граница защитной зоны установлена на расстоянии 200 м от линий внешних стен памятника.

Графическое описание местоположения границ защитной зоны  
объекта культурного наследия регионального значения  
"Скорбященская церковь" (с. Большие Печерки)



#### УСЛОВНЫЕ ОБОЗНАЧЕНИЯ:

- |   |  |
|---|--|
|  | - объект культурного наследия регионального значения "Скорбященская церковь" |
|  | - граница защитной зоны  |
|  | - характерная точка границы защитной зоны                                    |

Перечень координат характерных точек границы защитной зоны объекта культурного наследия регионального значения "Скорбященская церковь" (с. Большие Печерки)

Обозначение характерной (поворотной) точки	Координаты характерных точек в МСК-52	
	X	Y
1	419659,61	2254088,70
2	419670,63	2254108,10
3	419679,63	2254128,51
4	419687,51	2254149,38
5	419693,07	2254170,98
6	419696,19	2254193,07
7	419696,84	2254215,36
8	419695,00	2254237,59
9	419691,83	2254259,68
10	419686,54	2254281,35
11	419678,90	2254302,31
12	419669,02	2254322,30
13	419657,00	2254341,09

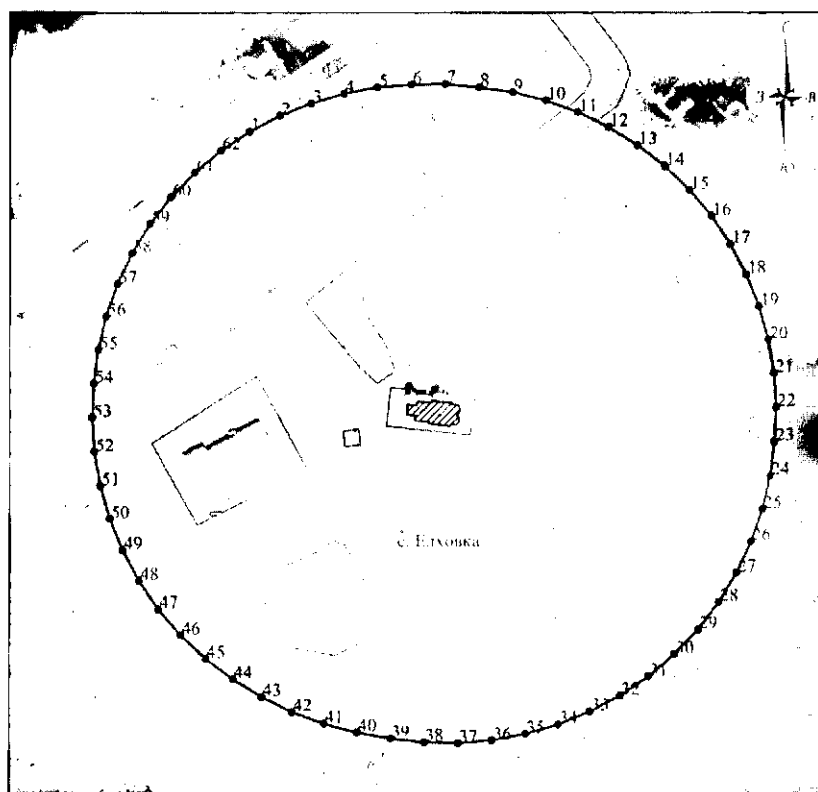
14	419642,99	2254358,45
15	419627,17	2254374,17
16	419609,71	2254388,06
17	419590,84	2254399,96
18	419570,78	2254409,71
19	419549,77	2254417,20
20	419528,07	2254422,34
21	419505,93	2254425,08
22	419483,62	2254425,37
23	419461,42	2254423,21
24	419439,59	2254418,63
25	419418,39	2254411,69
26	419398,09	2254402,46
27	419378,91	2254391,06
28	419361,06	2254377,68
29	419344,00	2254363,30
30	419328,55	2254347,22
31	419314,99	2254329,51
32	419303,48	2254310,40
33	419294,13	2254290,15
34	419285,88	2254269,42
35	419279,78	2254247,96
36	419276,10	2254225,96
37	419274,89	2254203,69
38	419276,18	2254181,42
39	419279,93	2254159,43
40	419286,11	2254138,00
41	419294,56	2254117,36
42	419304,59	2254097,43
43	419316,77	2254078,74
44	419330,95	2254061,53
45	419346,96	2254046,00
46	419364,60	2254032,35
47	419383,65	2254020,75
48	419403,87	2254011,31
49	419424,76	2254003,51
50	419446,39	2253998,04
51	419468,49	2253995,02
52	419490,79	2253994,48
53	419513,01	2253996,43
54	419534,87	2254000,83
55	419556,11	2254007,65
56	419576,74	2254016,15
57	419596,36	2254026,76
58	419614,67	2254039,50
59	419631,45	2254054,19

60	419646,49	2254070,66
1	419659,61	2254088,70




3. Текстовое описание местоположения границ защитной зоны  
объекта культурного наследия регионального значения  
"Церковь" (с. Елховка)

Граница защитной зоны установлена на расстоянии 200 м от линий внешних стен памятника.

Графическое описание местоположения границ защитной зоны  
объекта культурного наследия регионального значения  
"Церковь" (с. Елховка)



УСЛОВНЫЕ ОБОЗНАЧЕНИЯ:

	- объект культурного наследия регионального значения "Церковь"
	- граница защитной зоны
	- характерная точка границы защитной зоны

Перечень координат характерных точек границы защитной зоны  
объекта культурного наследия регионального значения  
"Церковь" (с. Елховка)

Обозначение характерной (поворотной) точки	Координаты характерных точек в МСК-52	
	X	Y



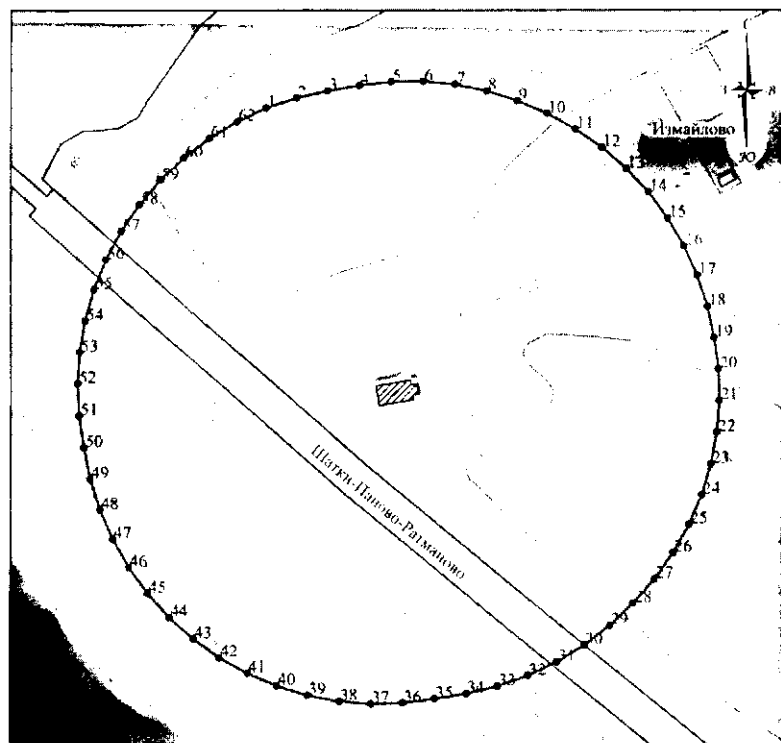
1	399419,60	2211709,89
2	399429,53	2211729,11
3	399437,47	2211749,25
4	399443,72	2211769,96
5	399447,69	2211791,24
6	399449,35	2211812,81
7	399449,91	2211834,46
8	399447,62	2211855,99
9	399444,62	2211877,42
10	399439,38	2211898,42
11	399431,90	2211918,72
12	399422,37	2211938,16
13	399411,09	2211956,62
14	399397,90	2211973,78
15	399382,96	2211989,43
16	399366,44	2212003,41
17	399348,52	2212015,55
18	399329,42	2212025,72
19	399309,34	2212033,79
20	399288,52	2212039,69
21	399267,19	2212043,33
22	399245,59	2212044,68
23	399223,97	2212043,73
24	399202,50	2212040,99
25	399181,42	2212036,12
26	399160,97	2212029,03
27	399141,39	2212019,81
28	399122,91	2212008,56
29	399105,72	2211995,41
30	399090,04	2211980,50
31	399076,03	2211964,00
32	399063,86	2211946,11
33	399053,66	2211927,03
34	399045,54	2211906,96
35	399039,50	2211886,18
36	399035,43	2211864,93
37	399033,68	2211843,36
38	399034,27	2211821,73
39	399036,50	2211800,19
40	399040,35	2211778,93
41	399045,76	2211757,97
42	399053,14	2211737,63
43	399062,68	2211718,21
44	399074,07	2211699,80
45	399087,00	2211682,45
46	399101,73	2211666,60

47	399118,09	2211652,43
48	399135,88	2211640,11
49	399154,90	2211629,79
50	399174,93	2211621,58
51	399195,72	2211615,58
52	399217,04	2211611,87
53	399238,63	2211610,48
54	399260,25	2211611,43
55	399281,72	2211614,17
56	399302,80	2211619,06
57	399323,23	2211626,20
58	399342,77	2211635,50
59	399361,19	2211646,86
60	399378,27	2211660,15
61	399393,82	2211675,20
62	399407,65	2211691,85
1	399419,60	2211709,89

4. Текстовое описание местоположения границ защитной зоны  
объекта культурного наследия регионального значения  
"Казанская церковь" (с. Измайлово)

Граница защитной зоны установлена на расстоянии 200 м от линий внешних стен памятника.

Графическое описание местоположения границ защитной зоны  
объекта культурного наследия регионального значения  
"Казанская церковь" (с. Измайлово)



## УСЛОВНЫЕ ОБОЗНАЧЕНИЯ:



- объект культурного наследия регионального значения " Казанская церковь"



- граница защитной зоны



- характерная точка границы защитной зоны

Перечень координат характерных точек границы защитной зоны  
объекта культурного наследия регионального значения  
"Казанская церковь" (с. Измайлово)

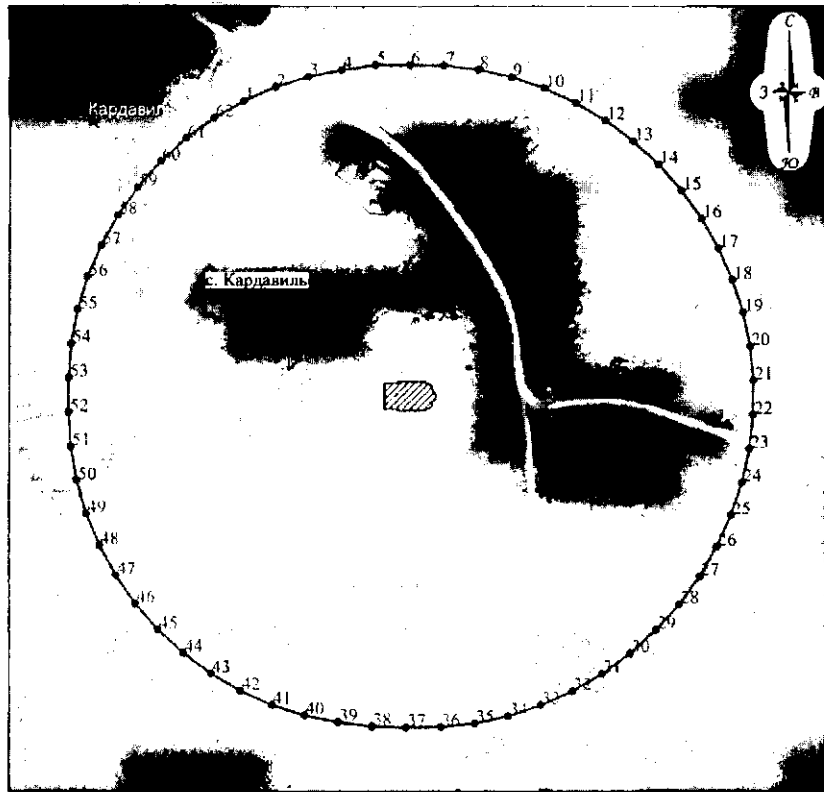
Обозначение характерной (поворотной) точки	Координаты характерных точек в МСК-52	
	X	Y
1	406569,57	2211896,26
2	406576,46	2211916,66
3	406581,12	2211937,67
4	406584,65	2211958,92
5	406587,21	2211980,29
6	406587,47	2212001,81
7	406585,41	2212023,24
8	406581,06	2212044,32
9	406574,47	2212064,82
10	406565,87	2212084,55
11	406555,60	2212103,47
12	406543,36	2212121,18
13	406529,28	2212137,46
14	406513,54	2212152,14
15	406496,31	2212165,04
16	406477,79	2212176,02
17	406458,20	2212184,94
18	406437,77	2212191,71
19	406416,73	2212196,24
20	406395,39	2212199,14
21	406373,88	2212199,81
22	406352,42	2212198,16
23	406331,25	2212194,21
24	406310,64	2212188,01
25	406290,81	2212179,64
26	406272,00	2212169,18
27	406254,42	2212156,76
28	406238,27	2212142,52
29	406223,50	2212126,85
30	406210,28	2212109,87
31	406198,95	2212091,57
32	406189,66	2212072,15
33	406182,51	2212051,85

34	406177,58	2212030,89
35	406174,04	2212009,65
36	406171,24	2211988,30
37	406170,71	2211966,79
38	406172,49	2211945,33
39	406176,57	2211924,20
40	406182,89	2211903,62
41	406191,39	2211883,85
42	406201,97	2211865,10
43	406214,50	2211847,59
44	406228,83	2211831,54
45	406244,81	2211817,12
46	406262,25	2211804,50
47	406280,94	2211793,82
48	406300,68	2211785,22
49	406321,22	2211778,79
50	406342,33	2211774,55
51	406363,63	2211771,43
52	406385,13	2211770,41
53	406406,62	2211771,71
54	406427,84	2211775,31
55	406448,55	2211781,17
56	406468,51	2211789,22
57	406487,49	2211799,37
58	406505,28	2211811,51
59	406521,65	2211825,48
60	406536,43	2211841,13
61	406549,43	2211858,28
62	406560,53	2211876,73
1	406569,57	2211896,26




**5. Текстовое описание местоположения границ защитной зоны  
объекта культурного наследия регионального значения  
"Покровская церковь" (с. Кардавиль)**

Граница защитной зоны установлена на расстоянии 200 м от линий внешних стен памятника.

**Графическое описание местоположения границ защитной зоны  
объекта культурного наследия регионального значения  
"Покровская церковь" (с. Кардавиль)**



## УСЛОВНЫЕ ОБОЗНАЧЕНИЯ:

- |   |   |
|---|---|
|  | - объект культурного наследия регионального значения " Покровская церковь " |
|  | - граница защитной зоны   |
|  | - характерная точка границы защитной зоны                                   |

Перечень координат характерных точек границы защитной зоны  
объекта культурного наследия регионального значения  
"Покровская церковь" (с. Кардавил)

Обозначение характерной (поворотной) точки	Координаты характерных точек в МСК-52	
	X	Y
1	396765,07	2206159,10
2	396773,74	2206179,04
3	396780,19	2206199,80
4	396784,35	2206221,15
5	396787,35	2206242,69
6	396787,41	2206264,44
7	396787,07	2206286,19
8	396784,63	2206307,80
9	396779,86	2206329,01
10	396772,81	2206349,58
11	396763,69	2206369,32
12	396752,62	2206388,04
13	396739,59	2206405,44

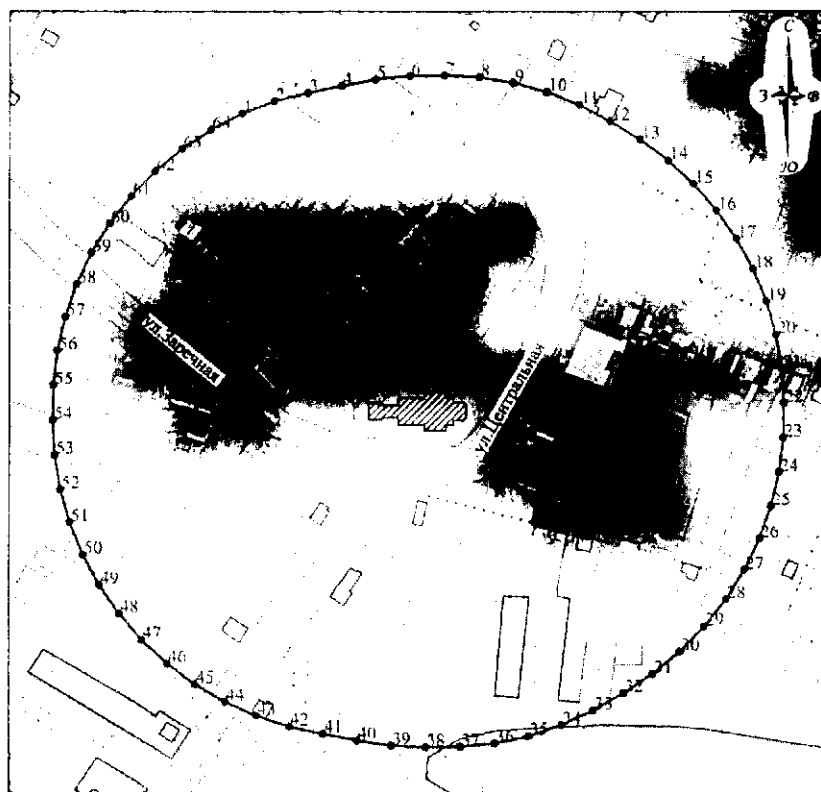
14	396724,77	2206421,36
15	396708,50	2206435,78
16	396690,76	2206448,35
17	396671,76	2206458,92
18	396651,86	2206467,69
19	396631,17	2206474,38
20	396609,87	2206478,78
21	396588,23	2206480,85
22	396566,48	2206480,77
23	396544,85	2206478,52
24	396523,60	2206473,93
25	396502,97	2206467,07
26	396483,13	2206458,16
27	396464,22	2206447,43
28	396446,59	2206434,70
29	396430,44	2206420,14
30	396415,74	2206404,12
31	396402,86	2206386,60
32	396391,95	2206367,79
33	396382,98	2206347,98
34	396376,11	2206327,35
35	396371,52	2206306,10
36	396369,26	2206284,47
37	396369,01	2206262,72
38	396369,66	2206240,99
39	396372,32	2206219,40
40	396376,67	2206198,10
41	396383,31	2206177,39
42	396392,16	2206157,53
43	396403,11	2206138,74
44	396416,03	2206121,26
45	396430,78	2206105,28
46	396447,17	2206090,99
47	396465,02	2206078,57
48	396484,11	2206068,16
49	396504,21	2206059,89
50	396525,10	2206053,84
51	396546,52	2206050,10
52	396568,22	2206048,71
53	396589,97	2206048,73
54	396611,66	2206050,32
55	396633,04	2206054,25
56	396653,88	2206060,48
57	396673,91	2206068,93
58	396692,91	2206079,51
59	396710,64	2206092,08

60	396726,91	2206106,51
61	396741,52	2206122,62
62	396754,29	2206140,22
1	396765,07	2206159,10

6. Текстовое описание местоположения границ защитной зоны  
объекта культурного наследия регионального значения  
"Троицкая церковь" (с. Красный Бор)

Граница защитной зоны установлена на расстоянии 200 м от линий внешних стен памятника.

Графическое описание местоположения границ защитной зоны  
объекта культурного наследия регионального значения  
"Троицкая церковь" (с. Красный Бор)



УСЛОВНЫЕ ОБОЗНАЧЕНИЯ:



- объект культурного наследия регионального значения "Троицкая церковь"
- граница защитной зоны
- характерная точка границы защитной зоны

Перечень координат характерных точек границы защитной зоны  
объекта культурного наследия регионального значения  
"Троицкая церковь" (с. Красный Бор)

Обозначение характерной (поворотной) точки	Координаты характерных точек в МСК-52	
	X	Y
1	412509,04	2214204,01
2	412516,79	2214224,54
3	412522,24	2214245,80
4	412526,52	2214267,34
5	412530,64	2214288,91
6	412532,86	2214310,75
7	412533,07	2214332,70
8	412531,99	2214354,63
9	412528,52	2214376,30
10	412522,69	2214397,46
11	412514,58	2214417,85
12	412504,33	2214437,26
13	412493,02	2214456,09
14	412479,87	2214473,66
15	412464,87	2214489,68
16	412448,25	2214504,03
17	412430,25	2214516,58
18	412410,98	2214527,09
19	412390,67	2214535,42
20	412369,58	2214541,48
21	412347,95	2214545,19
22	412326,04	2214546,50
23	412304,08	2214546,12
24	412282,29	2214543,55
25	412260,90	2214538,61
26	412240,19	2214531,35
27	412220,39	2214521,87
28	412201,75	2214510,27
29	412184,48	2214496,73
30	412168,66	2214481,52
31	412154,60	2214464,66
32	412142,48	2214446,36
33	412131,66	2214427,26
34	412122,48	2214407,32
35	412115,55	2214386,49
36	412110,95	2214365,03
37	412108,72	2214343,19
38	412108,50	2214321,24
39	412109,58	2214299,31
40	412113,02	2214277,64
41	412117,29	2214256,10
42	412121,89	2214234,63
43	412128,55	2214213,71

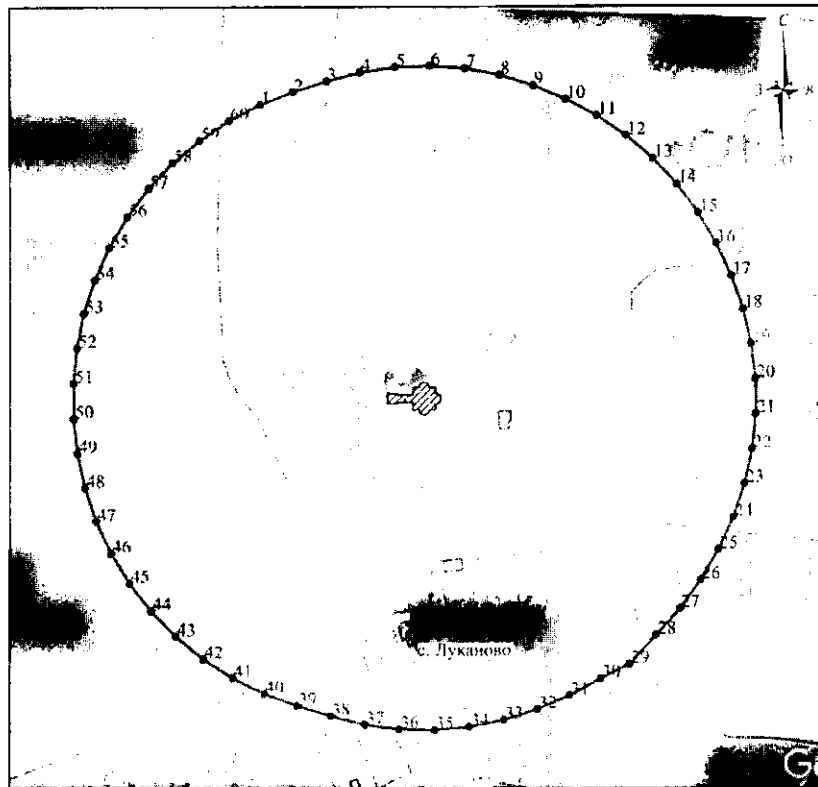


44	412137,46	2214193,65
45	412148,52	2214174,69
46	412161,59	2214157,06
47	412176,51	2214140,96
48	412193,10	2214126,59
49	412211,17	2214114,13
50	412230,50	2214103,73
51	412250,85	2214095,50
52	412271,97	2214089,56
53	412293,63	2214085,96
54	412315,54	2214084,76
55	412337,50	2214085,09
56	412359,31	2214087,54
57	412380,72	2214092,37
58	412401,47	2214099,52
59	412421,32	2214108,90
60	412440,01	2214120,39
61	412457,34	2214133,87
62	412473,08	2214149,16
63	412487,06	2214166,09
64	412499,09	2214184,44
1	412509,04	2214204,01




**7. Текстовое описание местоположения границ защитной зоны  
объекта культурного наследия регионального значения  
"Спасская церковь" (с. Луканово)**

Граница защитной зоны установлена на расстоянии 200 м от линий внешних стен памятника.

**Графическое описание местоположения границ защитной зоны  
объекта культурного наследия регионального значения  
"Спасская церковь" (с. Луканово)**



## УСЛОВНЫЕ ОБОЗНАЧЕНИЯ:

- |   |   |
|---|---|
|  | - объект культурного наследия регионального значения " Спасская церковь " |
|  | - граница защитной зоны   |
|  | - характерная точка границы защитной зоны                                 |

Перечень координат характерных точек границы защитной зоны  
объекта культурного наследия регионального значения  
"Спасская церковь" (с. Луканово)

Обозначение характерной (поворотной) точки	Координаты характерных точек в МСК-52	
	X	Y
1	403433,32	2204771,39
2	403441,24	2204792,32
3	403447,98	2204813,68
4	403453,64	2204835,33
5	403456,89	2204857,48
6	403457,68	2204879,85
7	403456,01	2204902,17
8	403451,89	2204924,17
9	403445,38	2204945,58
10	403436,57	2204966,16
11	403426,12	2204985,95
12	403413,55	2205004,47
13	403398,99	2205021,47

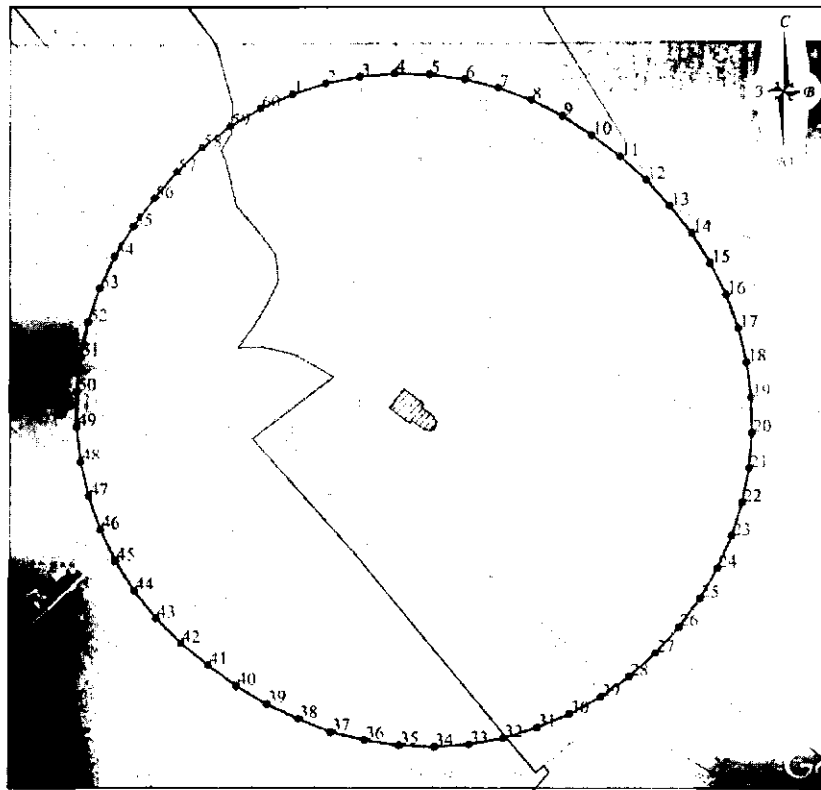
14	403382,62	2205036,73
15	403364,64	2205050,07
16	403345,36	2205061,45
17	403325,18	2205071,12
18	403304,06	2205078,53
19	403282,25	2205083,57
20	403260,02	2205086,18
21	403237,64	2205086,33
22	403215,37	2205084,03
23	403193,50	2205079,30
24	403172,27	2205072,19
25	403151,96	2205062,79
26	403132,56	2205051,61
27	403114,40	2205038,53
28	403097,82	2205023,50
29	403079,29	2205006,71
30	403070,18	2204988,37
31	403059,48	2204968,71
32	403050,44	2204948,23
33	403043,63	2204926,91
34	403039,20	2204904,97
35	403037,22	2204882,68
36	403037,70	2204860,30
37	403040,64	2204838,11
38	403046,00	2204816,38
39	403052,74	2204795,02
40	403060,38	2204773,99
41	403070,30	2204753,93
42	403082,41	2204735,10
43	403096,54	2204717,74
44	403112,53	2204702,08
45	403130,16	2204688,29
46	403149,23	2204676,57
47	403169,48	2204667,05
48	403190,68	2204659,85
49	403212,54	2204655,06
50	403234,80	2204652,75
51	403257,19	2204652,63
52	403279,49	2204654,63
53	403301,42	2204659,11
54	403322,71	2204666,00
55	403343,10	2204675,24
56	403362,32	2204686,69
57	403380,15	2204700,23
58	403396,36	2204715,66
59	403410,74	2204732,82

60	403423,11	2204751,47
1	403433,32	2204771,39




8. Текстовое описание местоположения границ защитной зоны  
объекта культурного наследия регионального значения  
"Спасская церковь" (с. Малая Якшень)

Граница защитной зоны установлена на расстоянии 200 м от линий внешних стен памятника.

Графическое описание местоположения границ защитной зоны  
объекта культурного наследия регионального значения  
"Спасская церковь" (с. Малая Якшень)



УСЛОВНЫЕ ОБОЗНАЧЕНИЯ:

	- объект культурного наследия регионального значения "Спасская церковь"
	- граница защитной зоны
	- характерная точка границы защитной зоны

Перечень координат характерных точек границы защитной зоны  
объекта культурного наследия регионального значения  
"Спасская церковь" (с. Малая Якшень)

Обозначение характерной (поворотной) точки	Координаты характерных точек в МСК-52	
	X	Y

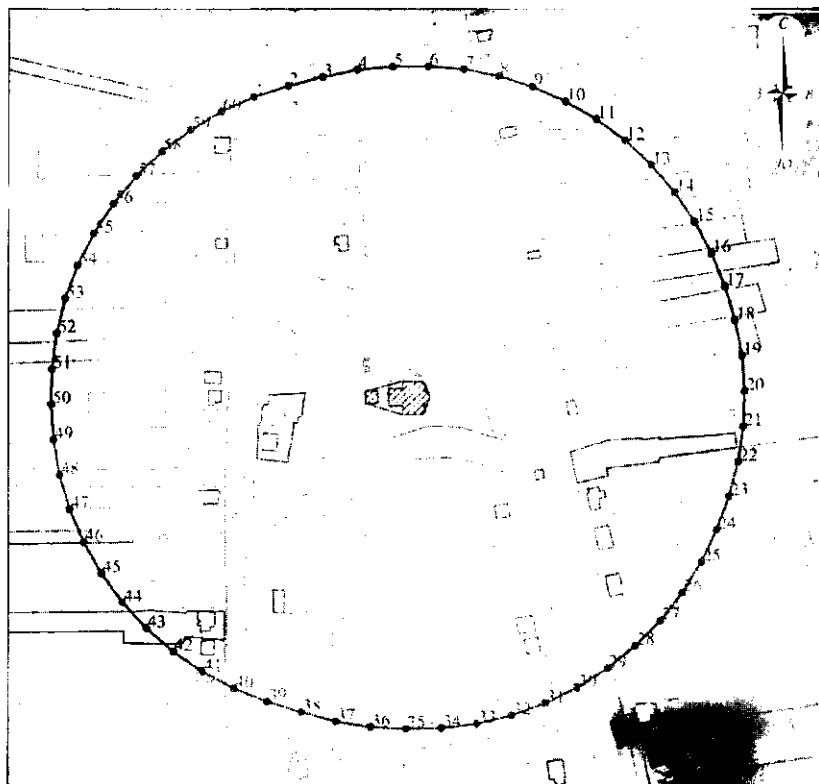
1	420196,25	2250510,65
2	420203,07	2250531,90
3	420207,48	2250553,77
4	420209,42	2250576,00
5	420208,87	2250598,31
6	420205,85	2250620,42
7	420200,37	2250642,05
8	420192,53	2250662,94
9	420182,40	2250682,83
10	420170,12	2250701,46
11	420156,73	2250719,32
12	420141,88	2250735,98
13	420125,38	2250751,01
14	420107,95	2250764,95
15	420089,10	2250776,89
16	420069,16	2250786,92
17	420048,23	2250794,66
18	420026,57	2250800,03
19	420004,45	2250802,94
20	419982,14	2250803,38
21	419959,90	2250801,51
22	419937,99	2250797,26
23	419916,70	2250790,59
24	419896,28	2250781,59
25	419876,99	2250770,37
26	419858,95	2250757,21
27	419842,32	2250742,33
28	419827,46	2250725,69
29	419814,53	2250707,50
30	419803,72	2250687,98
31	419795,12	2250667,39
32	419788,64	2250646,03
33	419784,58	2250624,09
34	419782,99	2250601,83
35	419783,89	2250579,53
36	419787,27	2250557,48
37	419792,28	2250535,72
38	419800,70	2250515,11
39	419810,08	2250494,85
40	419821,33	2250475,58
41	419834,39	2250457,47
42	419848,34	2250440,06
43	419864,12	2250424,27
44	419881,55	2250410,35
45	419900,43	2250398,45
46	419920,52	2250388,73

47	419941,56	2250381,30
48	419963,30	2250376,27
49	419985,47	2250373,69
50	420007,78	2250373,60
51	420029,97	2250375,99
52	420051,75	2250380,84
53	420072,86	2250388,08
54	420093,03	2250397,63
55	420112,00	2250409,37
56	420129,98	2250422,62
57	420147,01	2250437,03
58	420162,34	2250453,25
59	420175,76	2250471,08
60	420187,11	2250490,29
1	420196,25	2250510,65

9. Текстовое описание местоположения границ защитной зоны  
объекта культурного наследия регионального значения  
"Троицкая церковь" (с. Пасьяново)

Граница защитной зоны установлена на расстоянии 200 м от линий внешних стен памятника.

Графическое описание местоположения границ защитной зоны  
объекта культурного наследия регионального значения  
"Троицкая церковь" (с. Пасьяново)



## УСЛОВНЫЕ ОБОЗНАЧЕНИЯ:



- объект культурного наследия регионального значения "Троицкая церковь"



- граница защитной зоны



- характерная точка границы защитной зоны

Перечень координат характерных точек границы защитной зоны  
объекта культурного наследия регионального значения  
"Троицкая церковь" (с. Пасьяново)

Обозначение характерной (поворотной) точки	Координаты характерных точек в МСК-52	
	X	Y
1	410220,18	2218443,86
2	410227,08	2218465,49
3	410232,75	2218487,48
4	410237,35	2218509,70
5	410239,42	2218532,31
6	410239,49	2218555,02
7	410237,73	2218577,65
8	410233,42	2218599,93
9	410226,61	2218621,58
10	410217,43	2218642,34
11	410206,08	2218662,00
12	410192,60	2218680,26
13	410177,16	2218696,90
14	410159,96	2218711,71
15	410141,22	2218724,51
16	410121,16	2218735,13
17	410100,10	2218743,62
18	410078,41	2218750,30
19	410056,11	2218754,55
20	410033,48	2218756,31
21	410010,80	2218755,57
22	409988,33	2218752,33
23	409966,36	2218746,63
24	409945,04	2218738,80
25	409924,52	2218729,11
26	409905,21	2218717,17
27	409887,36	2218703,16
28	409871,18	2218687,24
29	409856,88	2218669,61
30	409844,64	2218650,50
31	409834,58	2218630,15
32	409826,77	2218608,84
33	409821,44	2218586,78

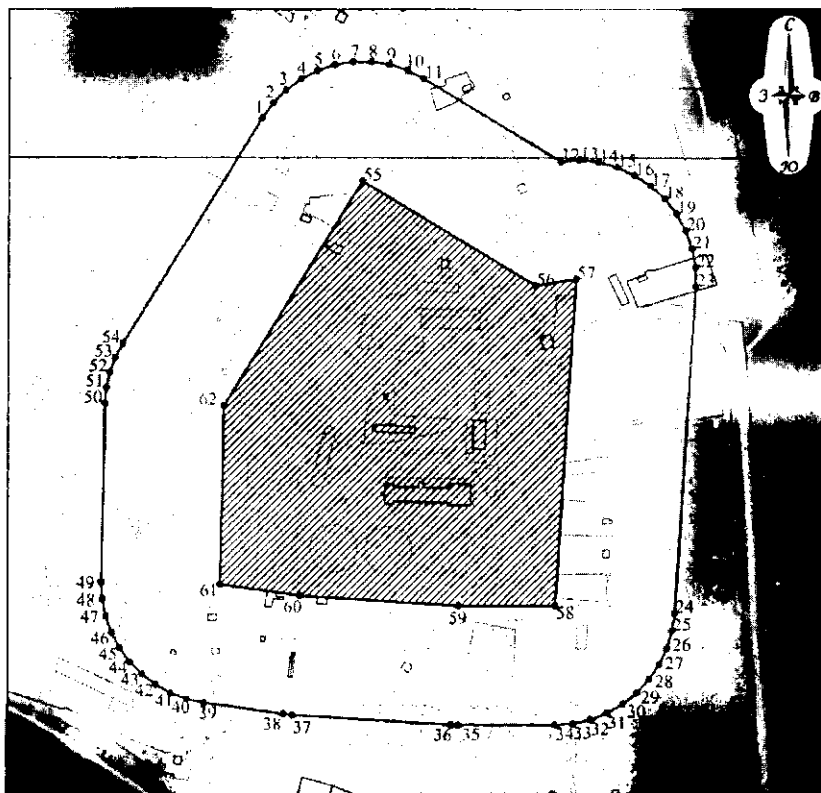
34	409818,63	2218564,25
35	409818,18	2218541,55
36	409819,21	2218518,88
37	409822,79	2218496,47
38	409828,78	2218474,57
39	409835,41	2218452,85
40	409843,72	2218431,73
41	409854,36	2218411,68
42	409867,21	2218392,97
43	409882,10	2218375,84
44	409898,84	2218360,50
45	409917,20	2218347,16
46	409936,95	2218335,99
47	409957,85	2218327,12
48	409979,61	2218320,68
49	410001,97	2218316,75
50	410024,62	2218315,38
51	410047,32	2218315,86
52	410069,84	2218318,72
53	410091,89	2218324,12
54	410113,18	2218331,98
55	410133,45	2218342,20
56	410152,42	2218354,65
57	410169,87	2218369,17
58	410185,56	2218385,57
59	410199,28	2218403,65
60	410210,88	2218423,16
1	410220,18	2218443,86

10. Текстовое описание местоположения границ защитной зоны  
объекта культурного наследия регионального значения  
"Ансамбль Серафимо-Понетаевского монастыря" (с. Понетаевка)

Граница защитной зоны установлена на расстоянии 150 м от внешних границ территории ансамбля, установленной постановлением Законодательного собрания Нижегородской области от 19 января 1999 г. № 9 «Об объявлении ансамбля Серафимо-Понетаевского монастыря в селе Понетаевка Шатковского района памятником архитектуры местного (областного) значения, утверждении границ территории памятника и режима ее содержания и использования».

Графическое описание местоположения границ защитной зоны  
объекта культурного наследия регионального значения  
"Ансамбль Серафимо-Понетаевского монастыря" (с. Понетаевка)





УСЛОВНЫЕ ОБОЗНАЧЕНИЯ:



- объект культурного наследия регионального значения "Ансамбль Серафимо-Понетаевского монастыря"



- граница защитной зоны



- характерная точка границы защитной зоны

Перечень координат характерных точек границы защитной зоны объекта культурного наследия регионального значения "Ансамбль Серафимо-Понетаевского монастыря" (с. Понетаевка)

Обозначение характерной (поворотной) точки	Координаты характерных точек в МСК-52	
	X	Y
1	396140,57	2207486,53
2	396159,45	2207500,31
3	396176,06	2207516,92
4	396189,70	2207535,78
5	396200,33	2207556,60
6	396207,60	2207578,81
7	396211,33	2207601,89
8	396211,43	2207625,27
9	396207,90	2207648,37
10	396200,81	2207670,65
11	396190,36	2207691,56
12	396086,41	2207864,27

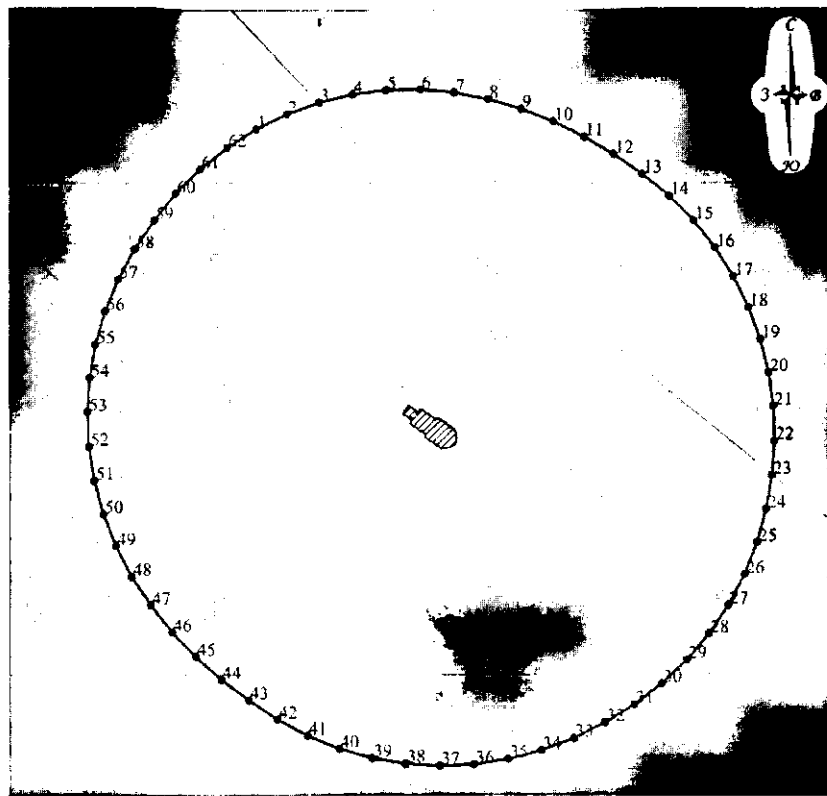
13	396087,77	2207888,32
14	396085,27	2207912,29
15	396078,96	2207935,54
16	396069,01	2207957,49
17	396055,67	2207977,56
18	396039,29	2207995,23
19	396020,29	2208010,05
20	395999,16	2208021,64
21	395976,46	2208029,70
22	395952,75	2208034,02
23	395928,66	2208034,48
24	395515,90	2208009,23
25	395493,48	2208006,15
26	395471,79	2207999,74
27	395451,31	2207990,13
28	395432,50	2207977,55
29	395415,80	2207962,29
30	395401,58	2207944,69
31	395390,18	2207924,93
32	395381,84	2207904,12
33	395376,76	2207882,07
34	395375,06	2207859,51
35	395375,06	2207737,29
36	395375,35	2207727,94
37	395387,92	2207526,71
38	395389,08	2207515,28
39	395403,23	2207414,12
40	395407,80	2207392,88
41	395415,38	2207372,52
42	395425,82	2207353,46
43	395438,91	2207336,12
44	395454,37	2207320,85
45	395471,87	2207307,97
46	395491,05	2207297,76
47	395511,50	2207290,42
48	395532,79	2207286,12
49	395554,49	2207284,93
50	395780,39	2207289,01
51	395800,35	2207290,70
52	395819,90	2207295,04
53	395838,71	2207301,95
54	395856,42	2207311,31
1	396140,57	2207486,53
55	396061,84	2207614,21
56	395929,72	2207833,72

57	395937,82	2207884,76
58	395525,06	2207859,51
59	395525,06	2207737,29
60	395537,63	2207536,07
61	395551,79	2207434,91
62	395777,69	2207438,98
55	396061,84	2207614,21

11. Текстовое описание местоположения границ защитной зоны  
объекта культурного наследия регионального значения  
"Спасская церковь" (с. Тоузаково)

Граница защитной зоны установлена на расстоянии 200 м от линий внешних стен памятника.

Графическое описание местоположения границ защитной зоны  
объекта культурного наследия регионального значения  
"Спасская церковь" (с. Тоузаково)



УСЛОВНЫЕ ОБОЗНАЧЕНИЯ:



- объект культурного наследия регионального значения "Спасская церковь"



- граница защитной зоны



- характерная точка границы защитной зоны

Перечень координат характерных точек границы защитной зоны  
 объекта культурного наследия регионального значения  
 "Спасская церковь" (с. Тоузаково)

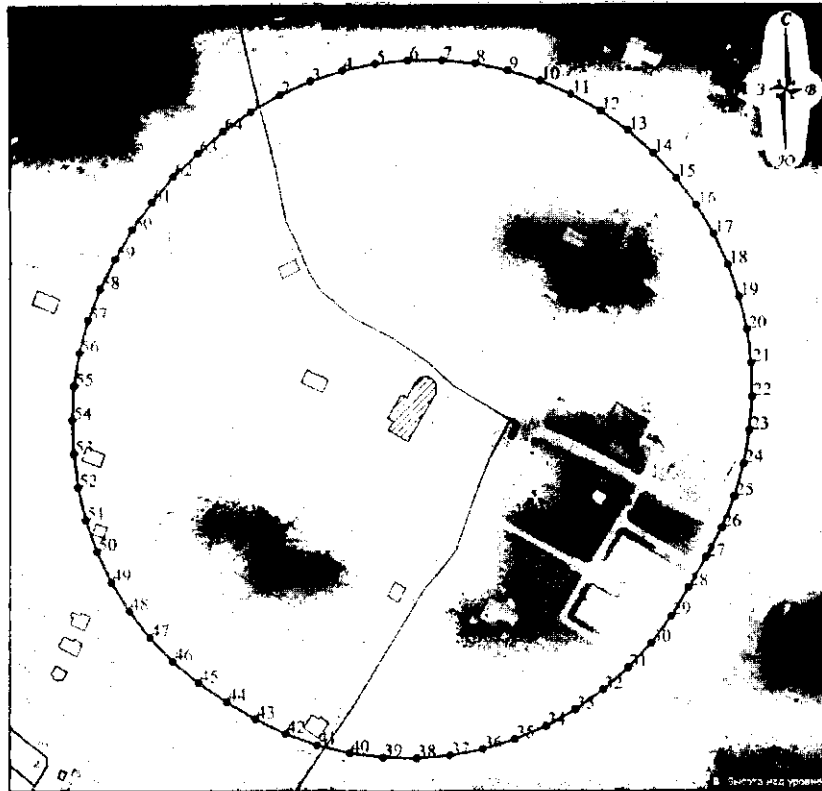
Обозначение характерной (поворотной) точки	Координаты характерных точек в МСК-52	
	X	Y
1	402856,30	2211758,33
2	402865,83	2211777,86
3	402873,18	2211798,31
4	402878,27	2211819,43
5	402881,04	2211840,98
6	402881,45	2211862,71
7	402879,51	2211884,35
8	402875,23	2211905,65
9	402869,32	2211926,57
10	402861,31	2211946,77
11	402851,56	2211966,19
12	402840,59	2211984,91
13	402828,19	2212002,77
14	402814,45	2212019,59
15	402798,96	2212034,83
16	402781,90	2212048,30
17	402763,49	2212059,83
18	402743,94	2212069,31
19	402723,54	2212076,80
20	402702,47	2212082,09
21	402680,94	2212085,07
22	402659,23	2212085,88
23	402637,55	2212084,37
24	402616,10	2212080,85
25	402595,12	2212075,21
26	402574,88	2212067,32
27	402555,61	2212057,28
28	402537,54	2212045,21
29	402520,89	2212031,25
30	402505,85	2212015,57
31	402492,60	2211998,35
32	402481,25	2211979,82
33	402471,56	2211960,37
34	402464,03	2211939,99
35	402458,56	2211918,96
36	402455,38	2211897,46
37	402454,52	2211875,75
38	402455,78	2211854,06
39	402459,38	2211832,63
40	402465,28	2211811,72

41	402473,42	2211791,57
42	402483,69	2211772,43
43	402495,76	2211754,35
44	402508,71	2211736,94
45	402523,37	2211720,88
46	402538,96	2211705,75
47	402556,10	2211692,39
48	402574,18	2211680,34
49	402593,43	2211670,25
50	402613,65	2211662,31
51	402634,62	2211656,61
52	402656,08	2211653,22
53	402677,79	2211652,18
54	402699,47	2211653,50
55	402720,89	2211657,16
56	402741,78	2211663,12
57	402761,91	2211671,32
58	402781,02	2211681,65
59	402799,05	2211693,79
60	402815,91	2211707,49
61	402831,20	2211722,94
62	402844,71	2211739,96
1	402856,30	2211758,33

12. Текстовое описание местоположения границ защитной зоны  
объекта культурного наследия регионального значения  
"Троицкая церковь" (с. Шарапово)

Граница защитной зоны установлена на расстоянии 200 м от линий внешних стен памятника.

Графическое описание местоположения границ защитной зоны  
объекта культурного наследия регионального значения  
"Троицкая церковь" (с. Шарапово)



**УСЛОВНЫЕ ОБОЗНАЧЕНИЯ:**



- объект культурного наследия регионального значения "Троицкая церковь"



- граница защитной зоны



- характерная точка границы защитной зоны

Перечень координат характерных точек границы защитной зоны  
объекта культурного наследия регионального значения  
"Троицкая церковь" (с. Шарاپово)

Обозначение характерной (поворотной) точки	Координаты характерных точек в МСК-52	
	X	Y
1	412839,30	2260274,50
2	412849,81	2260293,04
3	412858,35	2260312,57
4	412864,83	2260332,87
5	412869,19	2260353,72
6	412871,38	2260374,92
7	412871,37	2260396,23
8	412869,17	2260417,43
9	412864,79	2260438,28
10	412858,29	2260458,58
11	412849,74	2260478,09

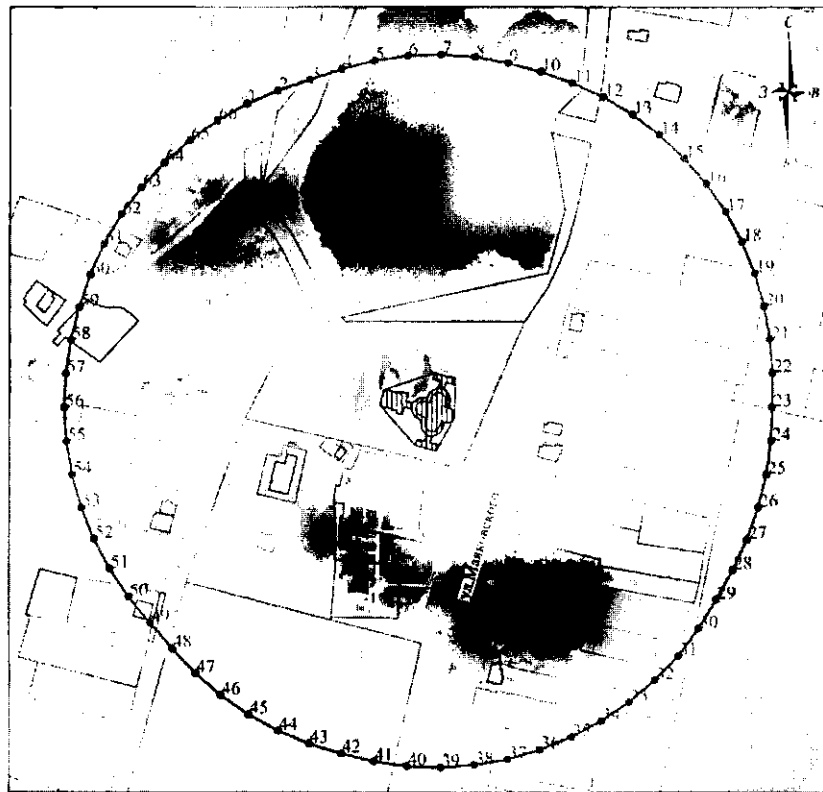
12	412839,22	2260496,63
13	412826,85	2260513,98
14	412812,76	2260529,96
15	412797,10	2260544,41
16	412780,03	2260557,17
17	412761,74	2260568,10
18	412742,42	2260577,09
19	412722,28	2260584,05
20	412701,53	2260588,89
21	412680,39	2260591,57
22	412659,08	2260592,06
23	412637,84	2260590,36
24	412616,84	2260586,73
25	412596,35	2260580,88
26	412576,60	2260572,89
27	412557,79	2260562,87
28	412539,39	2260552,11
29	412521,13	2260541,12
30	412503,97	2260528,47
31	412488,27	2260514,07
32	412474,18	2260498,09
33	412461,88	2260480,69
34	412451,49	2260462,08
35	412443,14	2260442,48
36	412436,93	2260422,09
37	412432,92	2260401,17
38	412431,16	2260379,93
39	412431,67	2260358,63
40	412434,45	2260337,50
41	412439,45	2260316,79
42	412446,63	2260296,73
43	412455,91	2260277,54
44	412466,61	2260259,10
45	412478,49	2260241,41
46	412492,18	2260225,09
47	412507,54	2260210,31
48	412524,37	2260197,25
49	412542,50	2260186,06
50	412561,72	2260176,86
51	412581,81	2260169,75
52	412602,54	2260164,83
53	412623,68	2260162,13
54	412644,98	2260161,16
55	412666,26	2260162,20
56	412687,31	2260165,50
57	412707,89	2260171,02

58	412727,77	2260178,70
59	412746,71	2260188,45
60	412765,12	2260199,20
61	412782,47	2260211,49
62	412798,76	2260225,20
63	412813,15	2260240,93
64	412827,03	2260257,08
1	412839,30	2260274,50




13. Текстовое описание местоположения границ защитной зоны  
объекта культурного наследия федерального значения  
"Церковь Иоанна Предтечи" (с. Хирино)

Граница защитной зоны установлена на расстоянии 200 м от линий внешних стен памятника.

Графическое описание местоположения границ защитной зоны  
объекта культурного наследия федерального значения  
"Церковь Иоанна Предтечи" (с. Хирино)



УСЛОВНЫЕ ОБОЗНАЧЕНИЯ:

- |   |   |
|---|---|
|  | - объект культурного наследия федерального значения "Церковь Иоанна Предтечи" |
|  | - граница защитной зоны   |
|  | - характерная точка границы защитной зоны                                     |



Перечень координат характерных точек границы защитной зоны  
 объекта культурного наследия федерального значения  
 "Церковь Иоанна Предтечи" (с. Хирино)

Обозначение характерной (поворотной) точки	Координаты характерных точек в МСК-52	
	X	Y
1	402344,34	2216597,21
2	402352,74	2216616,84
3	402359,51	2216637,10
4	402366,14	2216657,41
5	402371,39	2216678,10
6	402374,40	2216699,24
7	402375,14	2216720,58
8	402373,60	2216741,87
9	402369,79	2216762,88
10	402364,36	2216783,54
11	402357,54	2216803,77
12	402348,61	2216823,17
13	402337,67	2216841,50
14	402324,83	2216858,56
15	402310,25	2216874,15
16	402294,08	2216888,10
17	402276,53	2216900,25
18	402257,77	2216910,46
19	402238,04	2216918,61
20	402217,55	2216924,61
21	402196,54	2216928,39
22	402175,24	2216929,91
23	402153,88	2216929,81
24	402132,54	2216929,10
25	402111,38	2216926,21
26	402090,63	2216921,17
27	402070,46	2216914,17
28	402051,15	2216905,06
29	402032,43	2216894,79
30	402014,13	2216883,78
31	401997,10	2216870,90
32	401981,54	2216856,28
33	401967,63	2216840,09
34	401955,52	2216822,50
35	401945,36	2216803,73
36	401937,25	2216783,97
37	401931,30	2216763,47
38	401927,57	2216742,45
39	401926,09	2216721,15
40	401926,90	2216699,81

41	401929,98	2216678,68
42	401935,00	2216657,92
43	401941,11	2216637,47
44	401949,36	2216617,77
45	401959,66	2216599,07
46	401971,89	2216581,57
47	401985,92	2216565,47
48	402001,52	2216550,90
49	402017,54	2216536,76
50	402033,92	2216523,07
51	402051,63	2216511,13
52	402070,50	2216501,15
53	402090,33	2216493,23
54	402110,88	2216487,46
55	402131,92	2216483,81
56	402153,22	2216482,41
57	402174,55	2216483,30
58	402195,67	2216486,46
59	402216,36	2216491,75
60	402236,64	2216498,43
61	402256,10	2216507,21
62	402274,51	2216518,03
63	402291,66	2216530,74
64	402307,36	2216545,21
65	402321,52	2216561,19
66	402333,89	2216578,59
1	402344,34	2216597,21

---

ПРИЛОЖЕНИЕ 2  
к приказу управления государственной  
охраны объектов культурного наследия  
Нижегородской области  
от 09.11.2020 № 348

**Режим использования земель**  
в границах защитных зон объектов культурного наследия

Настоящим Режимом запрещается строительство объектов капитального строительства и реконструкция объектов капитального строительства, связанная с изменением их параметров (высоты, количества этажей, площади), за исключением строительства и реконструкции линейных объектов.

---