



**Министерство
градостроительной деятельности и развития агломераций
Нижегородской области**

Включен в Реестр
нормативных актов органов
исполнительной власти
Нижегородской области

21 ЯНВ 2021

№ в реестре

16745-330-007-02-03/131

П Р И К А З

22 декабря 2020 г.

№ 07-02-03/131

г. Нижний Новгород

**Об утверждении документации по
планировке территории (проекта планировки
и межевания территории) в границах улиц
Революционная, Вокзальная, Марата, Даля в
Канавинском районе города Нижнего
Новгорода**

В соответствии со статьями 8², 41-43, 46 Градостроительного кодекса Российской Федерации, пунктом 3 статьи 2¹ Закона Нижегородской области от 23 декабря 2014 г. № 197-З «О перераспределении отдельных полномочий между органами местного самоуправления муниципальных образований Нижегородской области и органами государственной власти Нижегородской области», пунктом 3.1.10 Положения о министерстве градостроительной деятельности и развития агломераций Нижегородской области, утвержденного постановлением Правительства Нижегородской области от 16 апреля 2020 г. №308, на основании приказа департамента градостроительной деятельности и развития агломераций Нижегородской области от 14 марта 2019 г. № 07-02-02/38 «О подготовке документации по планировке территории (проекта планировки и межевания территории) в границах улиц Революционная, Вокзальная, Марата, Даля в Канавинском районе города Нижнего Новгорода», с учетом протокола общественных обсуждений от 9 октября 2020 г. и заключения о результатах общественных обсуждений от 9 октября 2020 г.

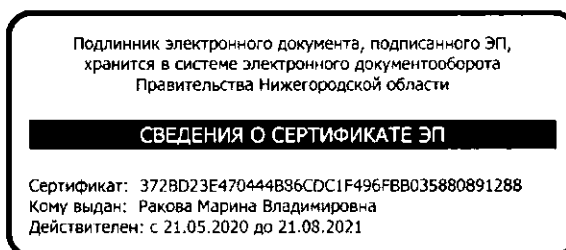
п р и к а з ы в а ю:

1. Утвердить прилагаемую документацию по планировке территории (проекта планировки и межевания территории) в границах улиц Революционная, Вокзальная, Марата, Даля в Канавинском районе города Нижнего Новгорода.

2. Направить в течение четырех дней со дня утверждения документацию по планировке территории (проекта планировки и межевания территории) в границах улиц Революционная, Вокзальная, Марата, Даля в Канавинском районе города Нижнего Новгорода главе города Нижнего Новгорода.

3. Разместить настоящий приказ на официальном сайте министерства градостроительной деятельности и развития агломераций Нижегородской области в информационно-телекоммуникационной сети «Интернет».

Министр



М.В. Ракова

УТВЕРЖДЕНА
 приказом министерства градостроительной
 деятельности и развития агломераций
 Нижегородской области
 от 22 декабря 2020 г. № 07-02-03/131

Документация по планировке территории (проекта планировки и межевания территории) в границах улиц Революционная, Вокзальная, Марата, Даля в Канавинском районе города Нижнего Новгорода

I. Положения о характеристиках планируемого развития территории.

1. Общие положения.

Документация по планировке территории (проекта планировки и межевания территории) в границах улиц Революционная, Вокзальная, Марата, Даля в Канавинском районе города Нижнего Новгорода выполнена на основании приказа департамента градостроительной деятельности и развития агломераций Нижегородской области от 14 марта 2019 г. № 07-02-02/38 «О подготовке документации по планировке территории (проекта планировки и межевания территории) в границах улиц Революционная, Вокзальная, Марата, Даля в Канавинском районе города Нижнего Новгорода» на территорию площадью 2,63 га.

2. Цели и задачи.

Документация по планировке территории (проекта планировки и межевания территории) в границах улиц Революционная, Вокзальная, Марата, Даля в Канавинском районе города Нижнего Новгорода (далее-проект) подготовлена ООО «Дизайн-Центр» по заказу ООО «ТИАС ЛОТУС» в целях обеспечения устойчивого развития территории, выделения элементов планировочной структуры, установления параметров планируемого развития элементов планировочной структуры, установления границ зон планируемого размещения объектов капитального строительства, определения характеристик и очередности планируемого развития территории, установления границ земельных участков.

3. Характеристики планируемого развития территории.

Площадь территории в границах разработки проекта планировки территории	2,63 га
Площадь территории в границах квартала	7856 м ²
Общая площадь, занятая под проектируемыми зданиями, строениями и сооружениями	1408,61 м ²

Общая площадь всех этажей проектируемых зданий, строений и сооружений	8606,42 м ²
Коэффициент застройки в границах разработки проекта	0,54
Коэффициент плотности застройки в границах разработки проекта	1,9
Площадь озелененных территорий	1303 м ²
Вместимость автостоянок (постоянное хранение)	124 машино-места
Нагрузки по инженерно-техническому обеспечению:	
Водоснабжение	7,03 м ³ /ч
Водоотведение	7,03 м ³ /ч
Теплоснабжение	1,119481 Гкал/ч
Электроснабжение	630 кВт
Газоснабжение	231 м ³ /ч
Ливневая канализация	158,65 л/с
Телефонизация	813 номеров
Радиофикация	645 радиоточек

4. Характеристики планируемых объектов капитального строительства.

№ по чертежу планировки территории	Наименование	Этажность	Площадь застройки, кв.м	Общая площадь здания, кв. м.
1	Конгресс-холл, выставочный зал	5-6	1834,29	6870,27
4	Комплекс административных зданий с подземной парковкой			
4.1	Административное здание	2	93,06	148,9
4.2	Административное здание	2	113,61	181,78
4.3	Административное здание	2	70,03	112,04
4.4	Административное здание	2	127,68	204,28
4.5	Административное здание	2	137,39	219,82
4.6	Въезд в подземную парковку с помещением охраны	1	60,02	26,94

5	Административное здание с подземной парковкой и встроенной трансформаторной подстанцией	4	806,82	3340,94
---	---	---	--------	---------

II. Положения об очередности планируемого развития территории.

Развитие территории, в том числе проектирование, строительство объектов капитального строительства и строительство (реконструкции) необходимых для функционирования таких объектов и обеспечения жизнедеятельности граждан объектов коммунальной, транспортной, социальной инфраструктур предусмотрено в 3 очереди.

1 очередь: объекты, предусмотренные к строительству в первой очереди, возводятся в один этап.

Подготовка территории:

-подвод инженерных коммуникаций на территорию, подлежащую развитию согласно полученным техническим условиям.

Объекты капитального строительства общественно-делового и иного назначения:

№ по чертежу планировки территории	Наименование
1	Конгресс-холл, выставочный зал

Строительство следующих объектов транспортной инфраструктуры и благоустройства:

- благоустройство территории;
- формирование внутриквартальных проездов;
- устройство наружного освещения;
- устройство инженерных коммуникаций.

2 очередь: объекты, предусмотренные к строительству во второй очереди, возводятся в один этап.

Подготовка территории:

- расселение и снос существующих зданий и сооружений;
- подключение к инженерным коммуникациям, подведенным на территорию в первую очередь.

Объекты капитального строительства общественно-делового и иного назначения:

№ по чертежу планировки	Наименование
5	Административное здание с подземной парковкой и встроенной трансформаторной подстанцией

Строительство следующих объектов транспортной инфраструктуры и благоустройства:

- благоустройство территории;
- формирование внутриквартальных проездов;
- устройство открытой стоянки автомобилей;
- устройство наружного освещения;
- устройство инженерных коммуникаций.

3 очередь: объекты, предусмотренные к строительству в третьей очереди, возводятся в один этап.

Подготовка территории:

- подключение к инженерным коммуникациям, подведенным на территорию в первую очередь.

Объекты капитального строительства общественно-делового и иного назначения:

№ по чертежу планировки	Наименование
4	Комплекс административных зданий с подземной парковкой

Строительство следующих объектов транспортной инфраструктуры и благоустройства:

- благоустройство территории;
- формирование внутриквартальных проездов;
- устройство открытой стоянки автомобилей;
- устройство наружного освещения;
- устройство инженерных коммуникаций.

III. Перечень и сведения о площади образуемых земельных участков, в том числе возможные способы их образования. Вид разрешенного использования образуемых земельных участков.

Проектом предусматривается образование следующих земельных участков:

Условный номер образуемого земельного участка	Вид разрешенного использования образуемого земельного участка	Площадь, кв.м	Способ образования земельного участка
1	Выставочно-ярмарочная деятельность	2724	Изменение вида разрешенного использования земельного участка с кадастровым номером 52:18:0030068:98
2	Деловое управление	2092	Образуется путем перераспределения земельных участков с кадастровыми номерами 52:18:0030068:14,

			52:18:0030068:99, 52:18:0030068:16, 52:18:0030068:18, 52:18:0030068:13, 52:18:0030068:15 и земель, государственная собственность на которые не разграничена
3	Деловое управление	1385	Образуются путем перераспределения земельных участков с кадастровыми номерами 52:18:0030068:5, 52:18:0030068:19, 52:18:0030068:12, 52:18:0030068:21 и земель, государственная собственность на которые не разграничена

Поскольку территория, в отношении которой выполнена документация по планировке территории, расположена в границах улиц Революционная, Вокзальная, Марата, Даля в Канавинском районе города Нижнего Новгорода, согласно статье 23 Правил землепользования и застройки города Нижнего Новгорода, утвержденных приказом департамента градостроительной деятельности и развития агломераций Нижегородской области от 30.03.2018 № 07-01-06/22, размещение решений проекта межевания территории по образованию земельных участков с условными номерами 2,3 возможны при освоении территории в рамках осуществления деятельности по комплексному и устойчивому освоению территории.

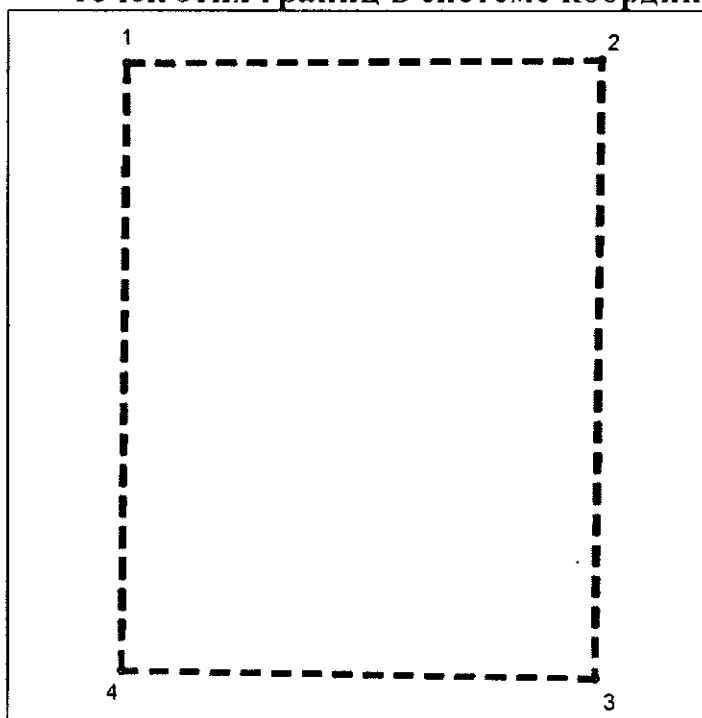
IV. Перечень и сведения о площади образуемых земельных участков, которые будут отнесены к территориям общего пользования или имуществу общего пользования, в том числе в отношении которых предполагаются резервирование и (или) изъятие для государственных или муниципальных нужд.

Проектом предусматривается образование следующих земельных участков, которые будут отнесены к территориям общего пользования или имуществу общего пользования, в том числе в отношении которых предполагаются резервирование и (или) изъятие для государственных или муниципальных нужд.

Условный номер образуемого земельного участка	Вид разрешенного использования образуемого земельного участка	Площадь, кв.м	Способ образования земельного участка
4	Земельные участки (территории общего пользования)	25	Образуются путем перераспределения земельных участков с кадастровыми номерами 52:18:0030068:5, 52:18:0030068:19, 52:18:0030068:12,

6	Земельные участки (территории общего пользования)	2	52:18:0030068:21 и земель, государственная собственность на которые не разграничена
5	Земельные участки (территории общего пользования)	2	Образуется путем перераспределения земельных участков с кадастровыми номерами 52:18:0030068:14, 52:18:0030068:99, 52:18:0030068:16, 52:18:0030068:18, 52:18:0030068:13, 52:18:0030068:15 и земель, государственная собственность на которые не разграничена


V. Сведения о границах территории, в отношении которой утвержден проект межевания, содержащие перечень координат характерных точек этих границ в системе координат.



Перечень координат характерных точек границ территории, в отношении которой утвержден проект межевания (система координат – МСК-52):

№	X	Y
1	529761.12	2213286.28
2	529730.91	2213430.65
3	529545.02	2213388.57
4	529578.63	2213245.24
1	529761.12	2213286.28

VI. Чертеж планировки территории.



ЭКСПЛИКАЦИЯ ЗДАНИЙ И СООРУЖЕНИЙ

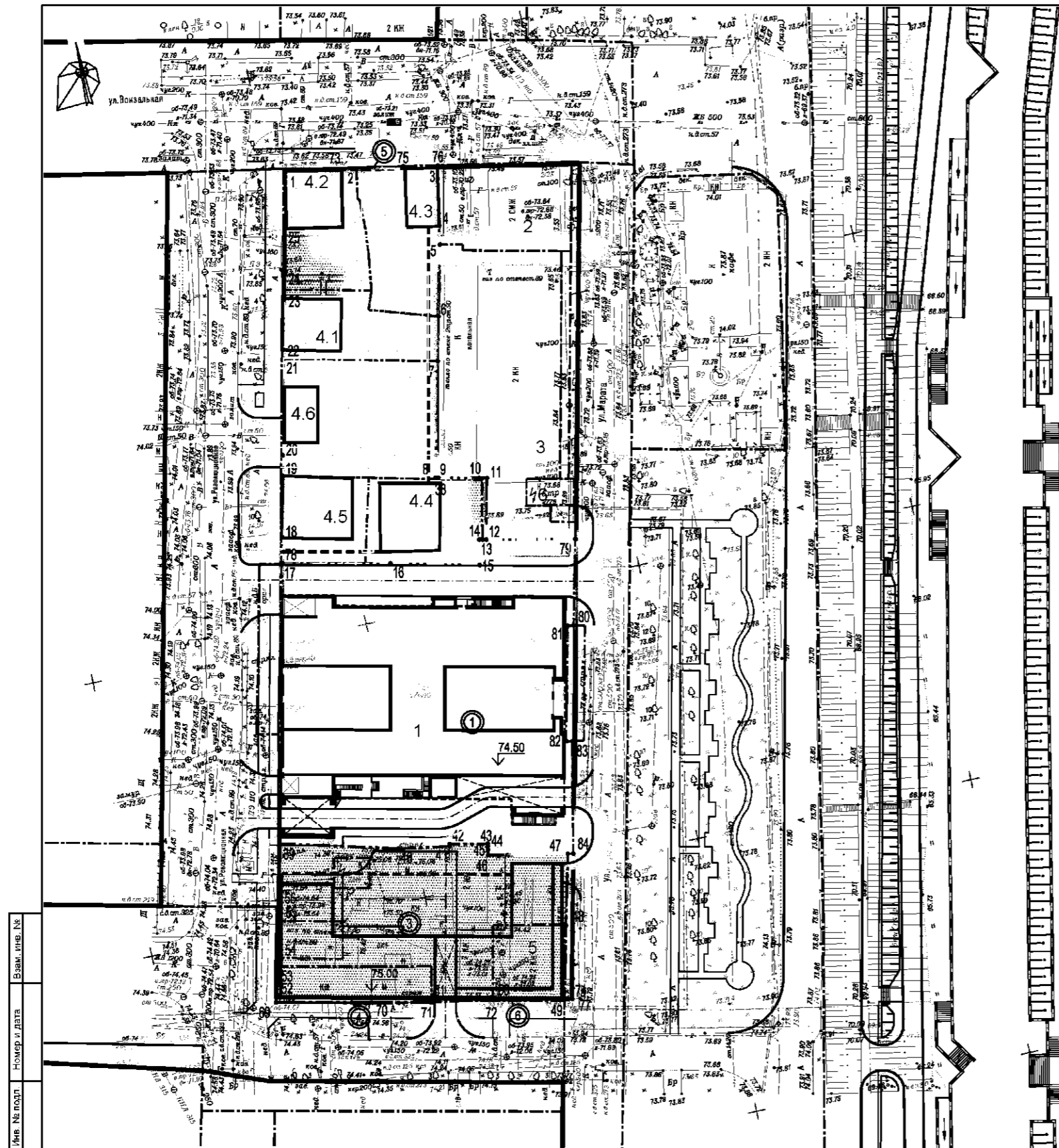
Номер на плане	Наименование	Этажность	Общ. площадь	Площадь застройки	Примечание
1	Конгресс-холл, выставочный зал	5-6	6870,27	1 834,20	Проектируемый (незавершено строительство)
2	Многоквартирный дом	2	271,07	189,42	Существ.
3	Административное здание, здание котельной и хоздвор	2	1298,78	811,74	Существ.
4	Комплекс административных зданий с годичной парковкой				
4.1	Административное здание	2	148,6	95,14	Существ.
4.2	Административное здание	2	181,78	113,61	Реновация
4.3	Административное здание	2	112,94	70,03	Реновация
4.4	Административное здание	2	204,28	127,68	Реновация
4.5	Административное здание	2	219,82	137,39	Реновация
4.6	Выезд в подземную парковку с помещением охраны	1	76,94	65,05	Проектируемый
5	Административное здание с подземной парковкой и встроенной ТП	4	3340,94	806,82	Проектируемый
6	Трансформаторная подстанция ТП №2778	1	27,34	34,16	Существ.
АС1	Открытые стоянки для временного (исследования) хранения автомобилей				Проектируемый

УСЛОВНЫЕ ОБОЗНАЧЕНИЯ

- Проектируемые здания административного назначения
- Объекты реновации, здания административного назначения
- Ранее запроектированное здание общественного назначения
- ТП
- Существующие жилые дома в границах проекта планировки межквартальной территории
- Перспективная магистраль городского значения в соответствии генпланом города Н. Новгорода
- границы планировочных документов (в том числе территории) (в проекте планировки и межквартальной территории)
- границы земельных участков, внесенных в единый государственный реестр недвижимости
- координатные красные линии
- красные линии
- границы очередей строительства
- границы проектирования подземной парковки
- ОЖН регионального значения Жилой дом на пересечении улиц Вокзальной и Маршала, 2/23 (индекс Л). Постановление администрации Нижегородской области от 08.02.2000 № 33 «Об объявлении недвижимых объектов на территории Нижнего Новгорода объектов, имеющих историческую, научную и художественную ценность, памятниками истории и культуры местного (областного) значения»
- территория ОЖН РЗ. Территория объекта культурного наследия регионального значения «Жилой дом» Приказ Управление государственной охраны объектов культурного наследия Нижегородской области от 12.07.2010 № 6 «Об утверждении границ и режима использования территорий объектов культурного наследия регионального значения, расположенных в Нижнем Новгороде»
- Историческая территория - Нижний Новгород "Старый Канавино" Решение Нижегородского областного Совета народных депутатов от 30.11.1993 г. № 3/0-н «Об установлении границ исторических территорий в Нижнем Новгороде»
- ОТОУ утвержденный Службой 5/н. Решение городской Думы города Нижнего Новгорода от 20.02.2013 № 22. О внесении изменений в постановление о выделении территорий общего пользования города Нижнего Новгорода, утвержденный решением городской Думы Нижнего Новгорода от 20.06.2012 № 106
- Водоохранная зона на кадастре. Зона с особыми условиями использования территории. Водоохранная зона Чебоксарского водоканализационного узла. Условный номер - 52.18.2.111

		475-03/19-ГП.У	
		Проект планировки и межевания территории в границах улиц Революционной, Вокзальной, Маршала, Даля в Канавинском в районе г. Нижнего Новгорода	
Имя	Фамилия	Имя	Фамилия
Разработчик	Титов	Составил	Лист
Проверил	Ковалев	06.19	Листов
ИП	Ковалев	06.19	
Имя	Фамилия	Имя	Фамилия
Исполнитель	Мельникова	06.19	
Имя	Фамилия	Имя	Фамилия
Исполнитель	Козлова	06.19	
Имя	Фамилия	Имя	Фамилия
Исполнитель	Павлова	06.19	

VIII. Чертеж межевания территории.



ЭКСПЛИКАЦИЯ ЗДАНИЙ И СООРУЖЕНИЙ

№ на плане	Наименование	Очередь ст-ва	Примечание
1	Конгресс-холл, выставочный зал	1	Проектируемый (незаверш. строительство)
2	Многоквартирный дом	-	Существ.
3	Административное здание, здание котельной и хоздвор	-	Существ.
4	Комплекс административных зданий		
4.1	Административное здание	3	Реновация
4.2	Административное здание	3	Реновация
4.3	Административное здание	3	Реновация
4.4	Административное здание	3	Реновация
4.5	Административное здание	3	Реновация
4.6	Въезд в подземную парковку с помещением охраны	3	Проектируемый
5	Административное здание с подземной парковкой и островной ТП	2	Проектируемый
6	Трансформаторная подстанция ТП №2778	-	Существ.

ЭКСПЛИКАЦИЯ ОБРАЗУЕМЫХ ЗЕМЕЛЬНЫХ УЧАСТКОВ

Условный № земельного участка	Вид разрешенного использования земельного участка	Площадь земельного участка, м²	Примечание
1	Выставочно-ярмарочная деятельность	2724	
2	Деловое управление	2092	
3	Деловое управление	1385	
4	Земельные участки (территории) общего пользования	25	
5	Земельные участки (территории) общего пользования	2	
6	Земельные участки (территории) общего пользования	2	

- Условные обозначения**
- границы подготовки документации по планировке территории (проекта планировки и межевания территории)
 - - - границы земельных участков, внесенных в единый государственный реестр недвижимости
 - красные линии
 - корректируемые красные линии
 - - - границы образуемых земельных участков
 - — поворотные точки границ образуемых земельных участков
 - ② — Условный номер образуемых земельных участков
 - Подземная часть проектируемых зданий

Чертеж разработан на основании топографического плана участка, выполненного ООО "ТОПОСНОВА" г. Кстово в апреле 2019 г. (шифр Т-024-19-ИГДИ-ПТ).

475-03/19-ГП.У				
Проект планировки и межевание территории в границах улиц Революционная, Возьвальная, Марата, Далия в Канавинском в районе г. Нижнего Новгорода				
Изм.	Коп.уч.	Лист	Подп.	Дата
Разраб.	Николюшин	07.20		07.20
Гл. Спец.	Шилова	07.20		07.20
ГИП	Полонеший	07.20		07.20
Гл. Инж.	Рыков	07.20		07.20
Гл. Арх.	Усанова	07.20		07.20
Н. Контр.	Полонеший	07.20		07.20
Стадия			Лист	Листов
ПГМ			5	
План границ формируемых земельных участков под строительство М 1:500				