



**Министерство
экологии и природных ресурсов
Нижегородской области**

Включен в Реестр
нормативных актов органов
исполнительной власти
Нижегородской области

01 ФЕВ 2021

№ в реестре

16-440-319-319-2/21П/од

П Р И К А З

11.01.2021

№ 319-2/21П/од

№

г. Нижний Новгород

**Об установлении
зоны санитарной охраны
водозабора Шарангского районного
потребительского общества
в р.п. Шаранга Нижегородской области**

В соответствии с Федеральным законом от 30 марта 1999 г. № 52-ФЗ «О санитарно-эпидемиологическом благополучии населения», руководствуясь Положением о министерстве экологии и природных ресурсов Нижегородской области, утвержденным постановлением Правительства Нижегородской области от 31 декабря 2010 г. № 965, на основании санитарно - эпидемиологического заключения Управления Роспотребнадзора по Нижегородской области от 26 ноября 2020 г. № 52.НЦ.04.000.Т.001249.11.20 о соответствии проекта зоны санитарной охраны водозабора Шарангского районного потребительского общества Шарангского муниципального района Нижегородской области государственным санитарно-эпидемиологическим правилам и нормативам

п р и к а з ы в а ю:

1. Установить границы зоны санитарной охраны водозабора Шарангского районного потребительского общества в р.п. Шаранга Нижегородской области согласно приложению к настоящему приказу.

2. Ограничения использования земельных участков в границах зоны санитарной охраны водозабора Шарангского районного потребительского общества в р.п. Шаранга Нижегородской области установлены частью 1 статьи 43 и пунктом 1 части 3 статьи 44 Водного кодекса Российской Федерации, подпунктом 14 пункта 5 статьи 27 Земельного кодекса Российской Федерации.


Мероприятия и режим хозяйственного использования территорий в границах зоны санитарной охраны водозабора Шарангского районного потребительского общества в р.п. Шаранга Нижегородской области определены пунктом 3.2 СанПиН 2.1.4.1110-02 «Зоны санитарной охраны источников водоснабжения и водопроводов питьевого назначения».

3. Во исполнение Федерального закона от 13 июля 2015 г. № 218-ФЗ «О государственной регистрации недвижимости» представить в федеральный орган исполнительной власти, уполномоченный Правительством Российской Федерации на осуществление государственного кадастрового учета,

государственной регистрации прав, ведение Единого государственного реестра недвижимости и предоставление сведений, содержащихся в Едином государственном реестре недвижимости, документы о зоне санитарной охраны водозабора Шарангского районного потребительского общества в р.п. Шаранга Нижегородской области.

4. Контроль за исполнением настоящего приказа оставляю за собой.

Министр



Д.Б.Егоров

ПРИЛОЖЕНИЕ

к приказу министерства экологии
и природных ресурсов
Нижегородской области
от 11.01.2021 № 319-2/21П/од

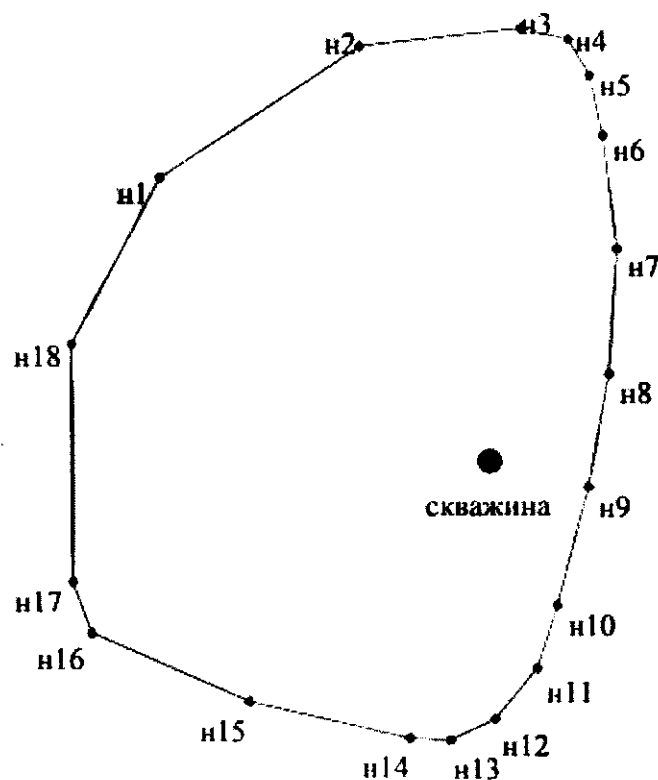
Границы зоны санитарной охраны водозабора Шарангского районного потребительского общества в р.п. Шаранга Нижегородской области

Зона санитарной охраны (далее - ЗСО) организуется для водозабора Шарангского районного потребительского общества, расположенного в юго-западной части р.п. Шаранга Нижегородской области. Водозабор состоит из одной водозаборной скважины. Предельно допустимое водопотребление из скважины составляет 7,33 м³/сут.

ЗСО организуются в составе трех поясов: первый пояс (строгого режима) включает территорию расположения скважины, второй и третий пояса (пояса ограничений) включают территории, предназначенные для предупреждения микробного и химического загрязнения воды в водоносном пласте. Подземные воды отнесены к защищенным от поверхностного загрязнения.

1. Размер первого пояса ЗСО для водозаборной скважины Шарангского районного потребительского общества сокращен. Минимальное расстояние от оси скважины в восточном направлении составляет 7,0 м, в южном - 20,0 м, по другим направлениям - 30,0 м.

Граница первого пояса ЗСО водозабора Шарангского районного потребительского общества

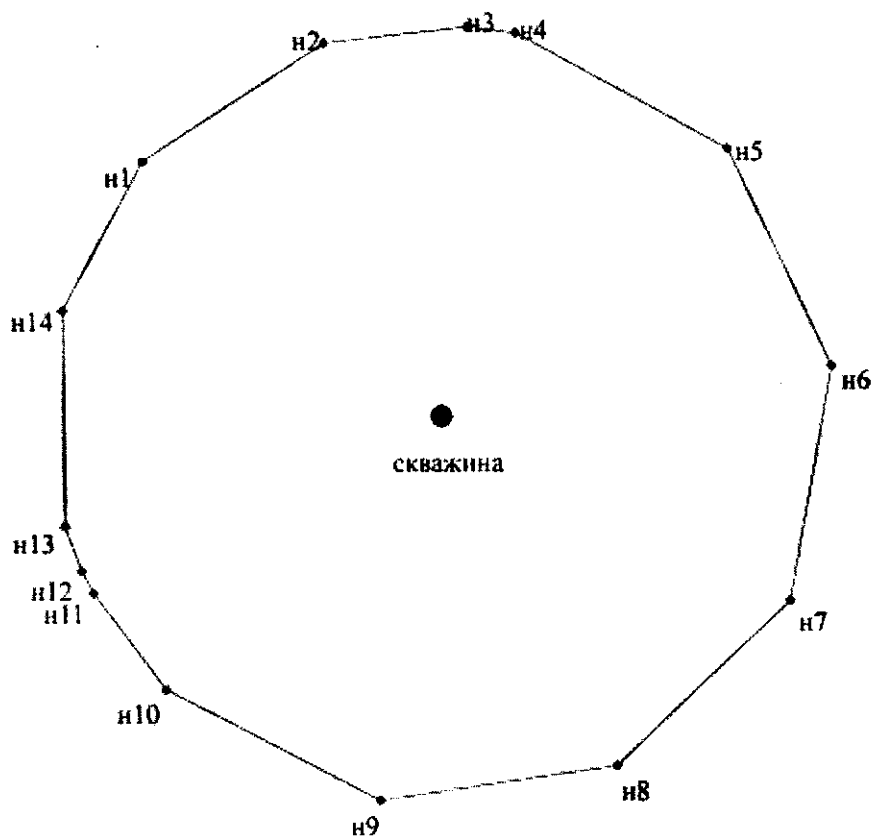


Координаты характерных точек границы первого пояса
ЗСО водозабора Шарангского районного потребительского общества

Обозначение характерных точек границ	Координаты (система координат МСК-52)	
	X	Y
1	2	3
н1	623818.79	3188740.97
н2	623827.81	3188754.88
н3	623829.02	3188765.95
н4	623828.25	3188769.27
н5	623825.79	3188770.68
н6	623821.60	3188771.54
н7	623813.81	3188772.49
н8	623805.25	3188771.87
н9	623797.35	3188770.41
п10	623789.16	3188768.21
п11	623784.81	3188766.76
п12	623781.29	3188763.86
п13	623779.81	3188760.80
п14	623779.96	3188758.01
п15	623782.53	3188746.87
п16	623787.31	3188736.03
п17	623790.83	3188734.78
п18	623807.40	3188734.78
п1	623818.79	3188740.97

2. Границы второго и третьего поясов ЗСО принимаются в соответствии с гидродинамическими расчетами и пунктом 2.2.2 СанПиН 2.1.4.1110-02.

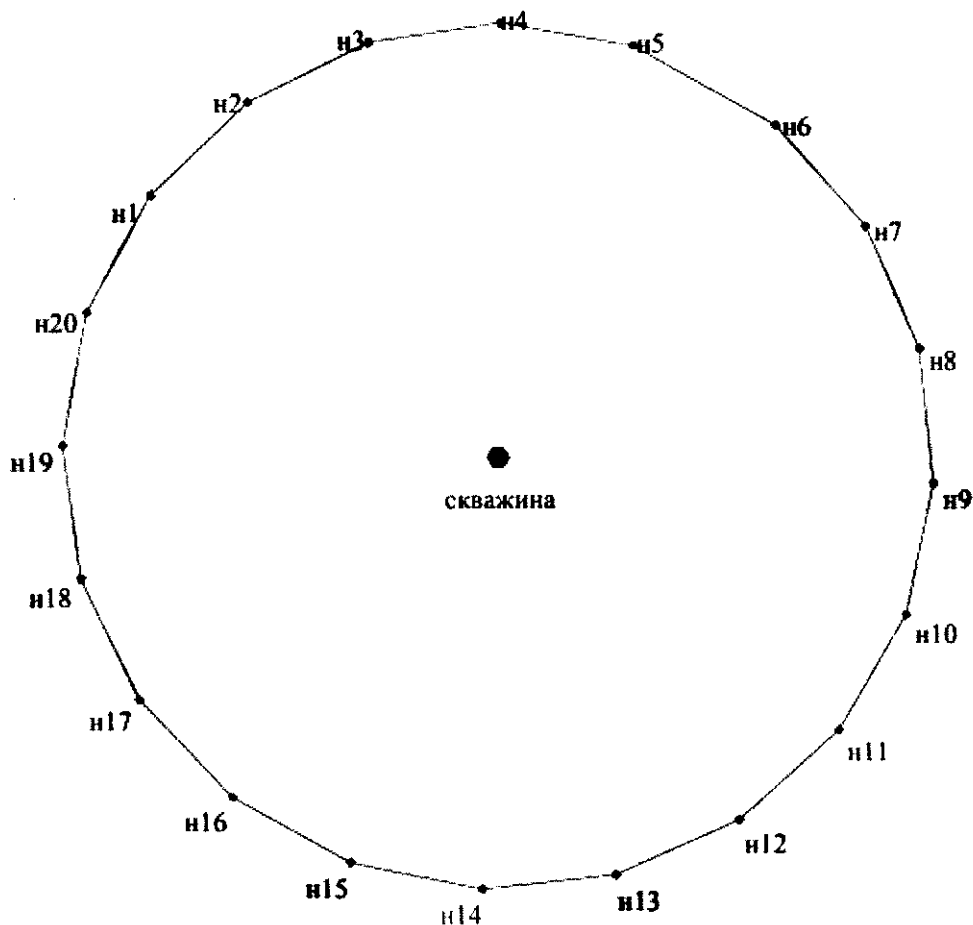
2.1. Граница второго пояса ЗСО водозабора Шарангского районного потребительского общества устанавливается в форме окружности радиусом 30,0 м от оси скважины.



**Координаты характерных точек границы второго пояса
ЗСО водозабора Шарангского районного потребительского общества**

Обозначение характерных точек границ	Координаты (система координат ГСК-52)	
	Х	У
1	2	3
н1	623818.79	3188740.97
н2	623827.81	3188754.88
н3	623829.02	3188765.95
н4	623828.54	3188769.71
н5	623819.53	3188785.71
н6	623802.88	3188793.45
н7	623784.83	3188790.05
н8	623772.15	3188776.76
н9	623769.59	3188758.58
н10	623778.11	3188742.31
н11	623785.66	3188736.89
н12	623787.31	3188736.03
н13	623790.83	3188734.78
н14	623807.40	3188734.78
н1	623818.79	3188740.97

2.2. Граница третьего пояса ЗСО водозабора Шарангского районного потребительского общества устанавливается в форме окружности радиусом 133,0 м от оси скважины.



Координаты характерных точек границы третьего пояса
ЗСО водозабора Шарангского районного потребительского общества

Обозначение характерных точек границ	Координаты (система координат ГСК-52)	
	X	Y
1	2	3
н1	623879.95	3188658.06
н2	623908.40	3188687.87
н3	623926.36	3188724.95
н4	623932.11	3188765.74
н5	623925.09	3188806.34
н6	623900.86	3188849.34
н7	623869.76	3188876.36
н8	623831.88	3188892.57
н9	623790.86	3188896.41
н10	623750.63	3188887.51
н11	623715.05	3188866.72
н12	623687.54	3188836.05
н13	623670.75	3188798.43
н14	623666.27	3188757.47
н15	623674.54	3188717.11
н16	623694.77	3188681.22
н17	623725.02	3188653.24
н18	623762.38	3188635.86
н19	623803.26	3188630.75
н20	623843.75	3188638.39
н1	623879.95	3188658.06