



**Министерство
градостроительной деятельности и развития агломераций
Нижегородской области**

Включен в Реестр
нормативных актов органов
исполнительной власти
Нижегородской области

10 МАР 2021

№ в реестре

16898-330-026-01-03/9

П Р И К А З

11 февраля 2021 г.

№ 06-01-03/9

г. Нижний Новгород

**Об утверждении проекта планировки и
межевания территории, расположенной
от ЖК "Анкудиновский парк" в Кстовском
районе до ул. Академика Сахарова в
г. Нижнем Новгороде Нижегородской области**

В соответствии со статьями 41 – 43, 45 Градостроительного кодекса Российской Федерации, статьями 5, 27 Закона Нижегородской области от 8 апреля 2008 г. № 37-З «Об основах регулирования градостроительной деятельности на территории Нижегородской области», пунктом 3.1.10 Положения о министерстве градостроительной деятельности и развития агломераций Нижегородской области, утвержденного постановлением Правительства Нижегородской области от 16 апреля 2020 г. № 308, на основании приказа министерства градостроительной деятельности и развития агломераций Нижегородской области от 15 мая 2020 г. № 06-01-02/30

п р и к а з ы в а ю :

1. Утвердить прилагаемый проект планировки и межевания территории, расположенной от ЖК «Анкудиновский парк» в Кстовском районе до ул. Академика Сахарова в г. Нижнем Новгороде Нижегородской области (далее – проект планировки и межевания территории).

2. Министерству градостроительной деятельности и развития агломераций Нижегородской области:

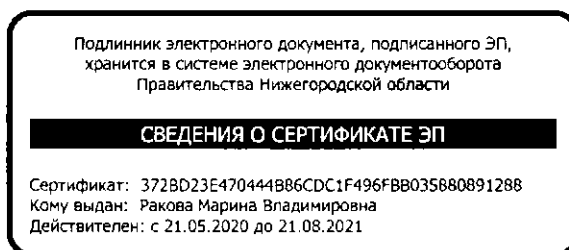
2.1. В течение семи дней со дня утверждения направить утвержденный проект планировки и межевания территории главе города Нижнего Новгорода и

главе местного самоуправления Афонинского сельсовета Кстовского муниципального района Нижегородской области для опубликования в порядке, установленном для официального опубликования муниципальных правовых актов, иной официальной информации, и размещения на официальном сайте поселения в сети «Интернет».

2.2. В течение десяти рабочих дней со дня утверждения обеспечить размещение проекта планировки и межевания территории в государственной информационной системе обеспечения градостроительной деятельности.

2.3. Разместить настоящий приказ на официальном сайте министерства градостроительной деятельности и развития агломераций Нижегородской области в информационно-телекоммуникационной сети «Интернет».

Министр

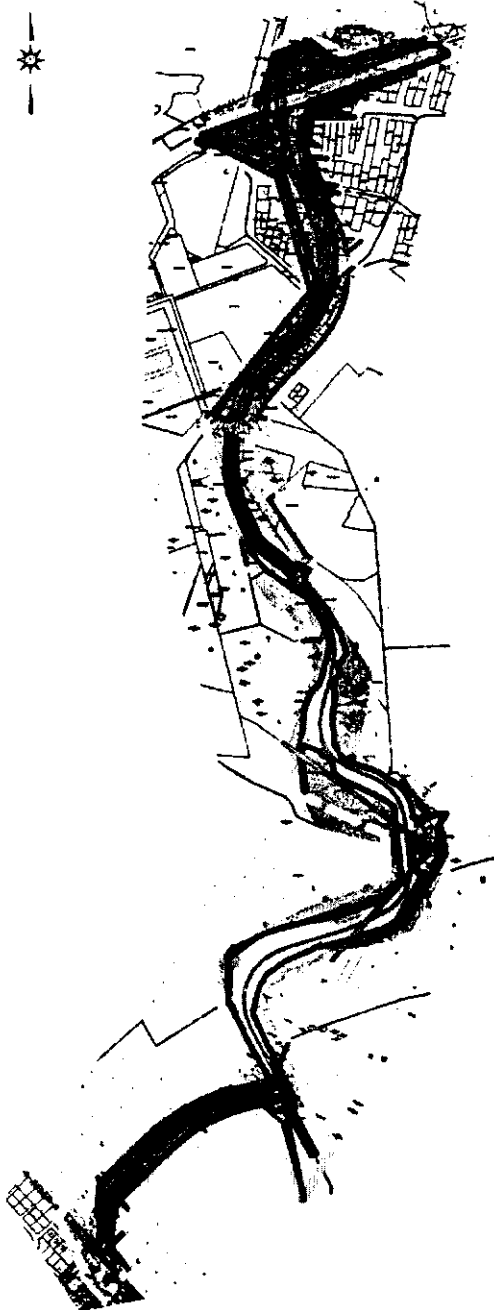


М.В. Ракова























УТВЕРЖДЕН
 приказом министерства
 градостроительной деятельности
 и развития агломераций
 Нижегородской области
 от 11 февраля 2021 г. № 06-01-03/9

Проект планировки и межевания территории, расположенной от ЖК «Анкудиновский парк» в Кстовском районе до ул. Академика Сахарова в г. Нижнем Новгороде Нижегородской области

Проект планировки территории I. Чертеж красных линий



Условные обозначения

-  - границы территории, в отношении которой осуществляется подготовка проекта планировки
-  - трасса проектируемой автомобильной дороги
-  - проектируемые откосы
-  - проектируемые временные откосы
-  - проектируемые тротуары/технические тротуары
-  - проектируемое наружное освещение
-  - проектируемая дождевая канализация
-  - проектируемые шумозащитные экраны
-  - переустраиваемый кабель связи
-  - переустраиваемый электрический кабель
-  - переустраиваемый подземный газопровод
-  - переустраиваемый водопровод
-  - переустраиваемая ВЛ (подземно)
-  - демонтаж сетей
-  - существующие красные линии
-  - красные линии, подлежащие отмене
-  - устанавливаемые красные линии
-  - характерные точки красных линий
-  - ранее запроектированная магистральная улица районного значения (Проект планировки и межевания территории, расположенной южнее д. Кузнечиха в Советском районе г. Нижнего Новгорода)
-  - границы зоны планируемого размещения линейного объекта (временный отвод)
-  - границы зоны планируемого размещения линейного объекта (постоянный отвод)
-  - границы зоны планируемого размещения линейных объектов, подлежащих реконструкции в связи с

*Перечень координат характерных точек проектируемых и существующих
сохраняемых красных линий (система координат - МСК-52)*

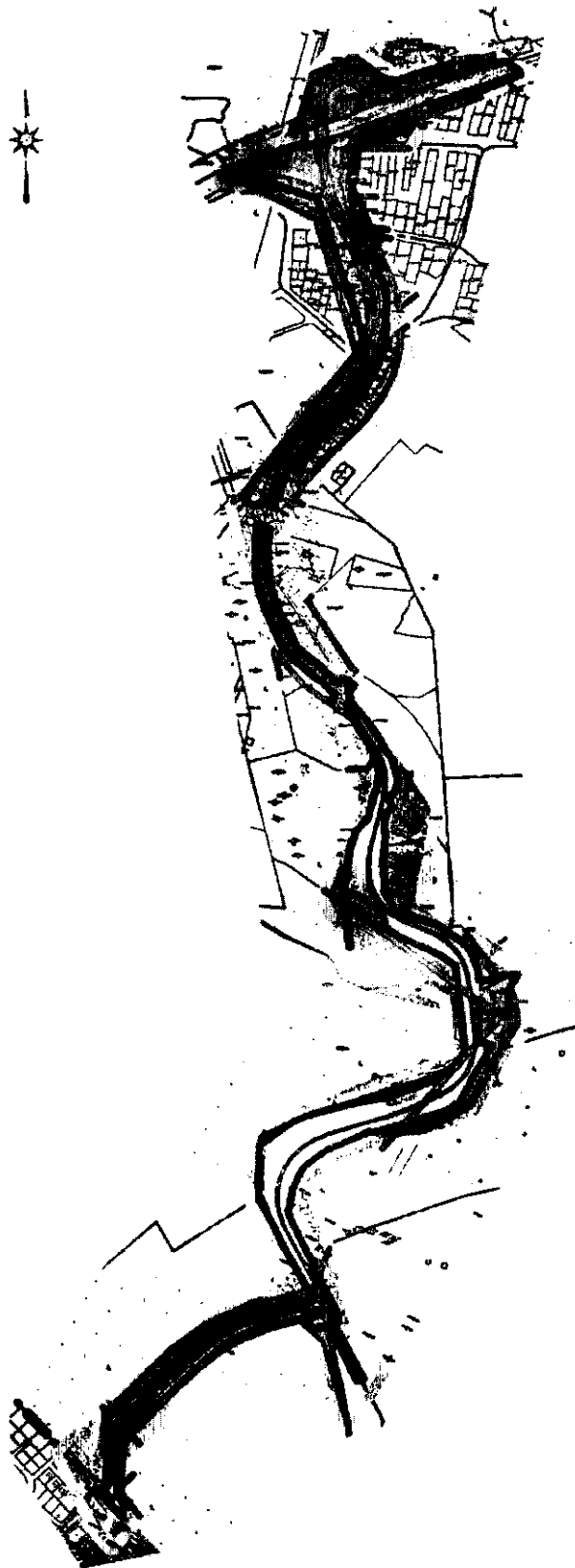
Номер характерной точки красных линий	Координаты, м	
	X	Y
1	524489,96	2217678,57
8	524500,01	2217688,05
9	524592,41	2217668,49
10	524660,95	2217728,13
11	524645,97	2217825,62
6	524678,01	2217855,80
7	524788,32	2217959,77
13	524603,31	2217906,86
14	524601,44	2217901,42
15	524618,09	2217895,44
16	524704,86	2217977,06
17	524456,60	2217855,98
18	524450,94	2217843,66
24	524449,46	2217840,45
25	524506,28	2217816,04
22	524513,31	2217829,05
23	524552,70	2217902,09
31	524439,50	2217890,39
32	524425,82	2217860,61
33	524384,06	2217908,85
27	524394,74	2217941,03
34	524308,57	2218048,30
35	524270,75	2218032,82
36	524290,85	2218016,22
37	524313,76	2217992,47
38	524333,16	2217967,73
40a	524371,98	2217922,85
40	524381,98	2217953,35
41	523849,37	2218045,93
42	523845,96	2218029,60
43	523887,09	2218029,95
44	523955,40	2218046,55
45	524048,37	2218073,72

Номер характерной точки красных линий	Координаты, м	
	X	Y
46	524106,62	2218082,90
47	524150,62	2218082,20
48	524193,77	2218072,89
49	524233,98	2218055,58
50	524248,03	2218061,33
109	524326,79	2217629,89
110	524330,58	2217632,78
111	524332,89	2217634,66
112	524334,48	2217636,16
113	524336,54	2217638,46
114	524338,27	2217640,80
115	524339,79	2217643,31
116	524341,08	2217645,97
117	524342,10	2217648,66
118	524342,93	2217651,72
119	524343,20	2217653,11
51	524343,62	2217656,66
52	524346,55	2217809,42
53	524155,20	2217999,32
54	523806,36	2217933,03
55	523790,19	2217926,18
56	523616,35	2218286,31
57	523617,33	2218277,05
58	523689,87	2218141,25
59	523701,97	2218145,21
60	523535,84	2218164,30
61	523574,22	2218131,20
62	523543,69	2218212,99
68	523532,21	2218321,40
69	523498,74	2218382,95
70	523485,30	2218398,06
66	523461,95	2218395,65
67	523441,45	2218363,75
71	523213,44	2218432,20







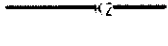
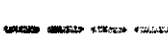
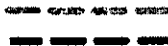


















Номер характерной точки красных линий	Координаты, м	
	X	Y
74	523172,62	2218746,64
75	523071,37	2218816,26
76	523014,06	2218804,28
77	522811,90	2218604,57
78	522735,05	2218548,22
78a	522720,04	2218555,14
79	522628,18	2218603,09
80	522575,26	2218679,53
81	522517,72	2218769,59
84	522488,70	2218739,55
85	522453,12	2218702,75
86	522393,18	2218653,87
87	522351,41	2218628,81
88	522303,82	2218607,49
89	522261,17	2218592,77
90	522122,15	2218549,69
91	522128,80	2218529,02

Номер характерной точки красных линий	Координаты, м	
	X	Y
92	522099,24	2218621,77
93	522107,05	2218597,35
94	522245,62	2218640,29
95	522285,41	2218654,02
96	522328,24	2218673,23
97	522365,16	2218695,38
98	522418,47	2218738,84
99	522458,56	2218780,32
102	522444,02	2218841,45
101	522319,66	2218962,70
101a	522309,27	2218967,96
104	522041,70	2218639,91
107	522013,98	2218631,04
108	521999,46	2218635,53
106	521976,64	2218688,37

II. Чертеж границ зон планируемого размещения линейных объектов /
 Чертеж границ зон планируемого размещения линейных объектов,
 подлежащих реконструкции в связи с изменением их местоположения



Условные обозначения

-  - границы территории, в отношении которой осуществляется подготовка проекта планировки
-  - трасса проектируемой автомобильной дороги
-  - проектируемые откосы
-  - проектируемые временные откосы
-  - проектируемые тротуары/технические тротуары
-  - проектируемое наружное освещение
-  - проектируемая дождевая канализация
-  - проектируемые шумозащитные экраны
-  - переустраиваемый кабель связи
-  - переустраиваемый электрический кабель
-  - переустраиваемый подземный газопровод
-  - переустраиваемый водопровод
-  - переустраиваемая ВЛ (подземно)
-  - демонтаж сетей
-  - существующие красные линии
-  - красные линии, подлежащие отмене
-  - устанавливаемые красные линии
-  - ранее запроектированная магистральная улица районного значения (Проект планировки и межевания территории, расположенной южнее д. Кузнецкого в Советском районе г. Нижнего Новгорода)
-  - границы зоны планируемого размещения линейного объекта (временный отвод)
-  - границы зоны планируемого размещения линейного объекта (постоянный отвод)
-  - границы зоны планируемого размещения линейных объектов, подлежащих реконструкции в связи с изменением их местоположения
-  - характерные точки границ зоны планируемого размещения линейного объекта (временный отвод)
-  - характерные точки границ зоны планируемого размещения линейного объекта (постоянный отвод)
-  - характерные точки границ зон планируемого размещения линейных объектов, подлежащих реконструкции в связи с изменением их местоположения
-  - оградная зона переустраиваемого кабеля связи
-  - оградная зона переустраиваемого электрического кабеля
-  - оградная зона переустраиваемого газопровода

III. Положение о размещении линейного объекта

Документация по планировке территории разработана с целью строительства линейного объекта – автомобильная дорога от ЖК «Анкудиновский парк» до ул. Академика Сахарова.

Проектируемая автомобильная дорога представляет собой два участка автомобильной дороги, с примыканием к проектируемой автомобильной дороге общего пользования местного значения города Нижнего Новгорода «от улицы Академика Сахарова до пересечения с улицей Генерала Ивлиева, предусмотренной Проектом планировки и межевания территории, расположенной южнее д. Кузнечиха в Советском районе г. Нижнего Новгорода.

Первый участок проектируемой дороги – автомобильная дорога от ЖК «Анкудиновский парк» в д. Анкудиновка Кстовского района Нижегородской области до участка проектируемой автомобильной дороги общего пользования местного значения города Нижнего Новгорода «от улицы Академика Сахарова до пересечения с улицей Генерала Ивлиева», второй участок – от проектируемой автомобильной дороги общего пользования местного значения города Нижнего Новгорода «от улицы Академика Сахарова до пересечения с улицей Генерала Ивлиева» до ул. Академика Сахарова в Советском районе г. Н. Новгорода.

Проектируемая интенсивность движения грузового транспорта составляет – 612 автомобилей, пассажирского – 23216 автомобилей (расчетный срок 2030 г.).

Назначение проектируемого объекта – организация движения транспортных потоков и обеспечение проезда к жилому комплексу «КМ Анкудиновский Парк».

Основные технико-экономические показатели первого участка проектируемой дороги

Наименование показателей	Значение показателя
Категория дороги	III
Строительная длина	2,577 км
Расчетная скорость движения	50 км/ч
Количество полос движения	2 шт
Ширина проезжей части	8,0 м
Ширина полосы движения	3,50 м
Ширина технического тротуара	0,75 м
Тип дорожной одежды	капитальный

Вид покрытия проезжей части	асфальтобетонное покрытие
Расчетные нагрузки для автомобильной дороги	A2 (115 кН)
Транспортные развязки	-
Здания и сооружения дорожной и автотранспортной службы	-

*Основные технико-экономические показатели
второго участка проектируемой дороги*

Наименование показателей	Значение показателя
Категория дороги	II
Строительная длина	0,786 км
Расчетная скорость движения	60 км/ч
Количество полос движения	4 шт
Ширина проезжей части	20 м
Ширина полосы движения	3,5 м
Ширина технического тротуара	3,0 м
Тип дорожной одежды	капитальный
Вид покрытия проезжей части	асфальтобетонное покрытие
Расчетные нагрузки для автомобильной дороги	A2 (115кН)
Транспортные развязки	1 шт
Здания и сооружения дорожной и автотранспортной службы	-
Ширина местного проезда	7,0 м

Проектируемые объекты в составе линейного объекта:

- устройство наружного освещения;
- устройство ливневой канализации;
- устройство ЛОС ориентировочной производительностью 13 л/с, 50 л/с, 23,4 л/с, 10,3 л/с. Сброс дождевых вод после очистки на ЛОС предусмотрен в укрепленные русла ручьев.

Линейные объекты, подлежащие реконструкции в связи с изменением их местоположения, а также мероприятия по сохранению существующих объектов:

Наименование мероприятия	Характеристики
1 участок:	
Устройство футляров и резервных каналов КЛ РП 224 ПС «Нагорная»	
Устройство защитных футляров газопроводов в.д. ПАО «Газпром газораспределение Нижний Новгород»	
Защита дорожными плитами Ново-Мызинского коллектора АО «Нижегородский водоканал»	
Переустройство водопровода АО «Нижегородский водоканал»	
Вынос и защита кабеля связи ПАО «Ростелеком»	
2 участок:	

Газопровод в.д.530 Перекладка под углом 90°/ защитный футляр	- 70м
Кабели связи/ вынос	- 100м
Кабели электропередачи высокого напряжения/ вынос	- 150м
Кабель связи/ вынос	- 150м
Бытовая канализация/ футляр под проезжей частью съезда	
Газопровод в.д.530/ футляр под проезжей частью съезда	
Водопровод ПЭ 160/ футляр под проезжей частью съезда	
Кабель связи нед.	
Газопровод н.д.ПЭ 110 / футляр под проезжей частью	
Газопровод в.д.530 / вынос из-под путепровода в земляное полотно дороги/ футляр под проезжей частью	
Водопровод ПЭ 160/ вынос из-под фундамента опоры путепровода/ футляр под проезжей частью , футляр на съезде	
Водопровод ПЭ 160/ футляр под проезжей частью съезда	
Подводящие газопроводы н.д./отглушение	
Кабель связи/ вынос	- 370м
Кабель связи/ вынос	- 500м
Кабель связи/ вынос	- 480м
Кабели электропередачи высокого напряжения/ вынос (все 4 нитки)	- 500м
Бытовая канализация жб 600/ перенос колодца из под высокой насыпи/ футляр под проезжей частью съездов	
Водовод ст1200/ футляр под проезжей частью съезда	
Газопроводы переукладка в футляры под углом 90°.	
Водопровод ПЭ 160	
Кабель связи/ вынос	- 400м
Перенос подпорной стенки	
Переустройство ВЛ (подземно)	

В рамках разработки документации по планировке территории выполнена корректура существующих и установление новых красных линий.

Зона планируемого размещения линейного объекта устанавливается на территории г. Нижнего Новгорода и Афонинского сельсовета Кстовского района Нижегородской области.

Перечень координат характерных точек границ зон планируемого размещения линейного объекта (постоянный отвод) (система координат – МСК-52)

Номер характерной точки границы	Координаты, м	
	X	Y
1	524351.26	2217613.39
2	524467.22	2217718.43
2а	524493.19	2217707.20
3	524480.94	2217695.01
3а	524472.69	2217687.76
4	524492.45	2217684.15

Номер характерной точки границы	Координаты, м	
	X	Y
4а	524498.78	2217689.83
5	524528.18	2217684.81
6	524563.35	2217685.0
7	524576.84	2217682.51
8	524590.16	2217684.62
9	524605.77	2217691.46

Номер характерной точки границы	Координаты, м	
	X	Y
10	524620.0	2217702.54
11	524631.49	2217716.1
12	524641.37	2217746.39
13	524640.58	2217763.5
14	524643.0	2217809.75
15	524645.98	2217825.61
16	524668.67	2217846.99
17	524683.79	2217861.27
18	524777.33	2217969.72
19	524787.68	2217987.65
20	524785.54	2218017.88
21	524779.46	2218024.47
22	524646.54	2217902.83
23	524631.59	2217907.11
24	524614.34	2217882.02
25	524605.8	2217876.58
26	524601.47	2217866.47
27	524587.86	2217859.88
28	524580.32	2217864.12
29	524565.03	2217844.71
30	524558.03	2217839.39
31	524547.25	2217841.99
32	524512.62	2217824.28
33	524512.41	2217816.9
34	524501.26	2217811.24
35	524488.73	2217810.43
36	524473.17	2217814.99
37	524457.31	2217824.14
38	524430.6	2217844.75
39	524382.35	2217893.01
40	524381.33	2217893.39
41	524381.5	2217893.85
42	524352.21	2217923.14
43	524341.49	2217935.22
44	524338.75	2217936.11
45	524339.5	2217937.47
46	524286.12	2217997.63
47	524246.23	2218015.79
48	524225.21	2218028.4
49	524209.74	2218033.33
50	524205.62	2218044.6
51	524191.53	2218043.02
52	524175.84	2218045.1
53	524156.51	2218046.53

Номер характерной точки границы	Координаты, м	
	X	Y
54	524112.51	2218047.06
55	524083.58	2218044.79
56	524014.11	2218029.04
57	523939.47	2218004.17
58	523897.61	2218014.18
59	523903.01	2217987.56
60	523859.11	2217993.86
61	523833.92	2218000.24
62	523826.44	2217982.01
63	523807.03	2217976.39
64	523804.23	2217962.65
65	523801.66	2217954.54
66	523798.52	2217947.52
67	523797.94	2217946.53
68	523844.1	2217941.43
69	524125.81	2217994.72
70	524159.39	2218001.71
71	524190.05	2217996.0
72	524263.05	2217919.0
73	524264.42	2217918.54
74	524264.17	2217917.82
75	524383.83	2217791.64
76	524364.6	2217689.36
77	524356.14	2217667.54
78	524361.08	2217652.63
79	524343.51	2217621.74
1	524351.26	2217613.39
80	523777.36	2218013.89
81	523775.36	2218012.57
82	523748.34	2218024.79
83	523724.2	2218037.86
84	523712.24	2218044.95
85	523696.59	2218056.1
86	523672.26	2218076.36
87	523659.68	2218089.76
88	523639.96	2218112.57
89	523631.09	2218130.0
90	523615.84	2218147.03
91	523605.24	2218161.54
92	523599.51	2218177.91
93	523593.28	2218213.36
94	523581.18	2218265.64
95	523592.47	2218282.18

Номер характерной точки границы	Координаты, м	
	X	Y
96	523590.39	2218298.14
97	523571.37	2218297.2
98	523562.81	2218301.59
99	523556.7	2218312.43
100	523542.11	2218350.07
101	523522.35	2218388.68
102	523510.66	2218406.28
103	523496.78	2218432.58
104	523469.85	2218457.0
105	523461.92	2218463.53
106	523436.83	2218461.78
107	523436.11	2218459.6
108	523424.52	2218463.57
109	523414.69	2218473.97
110	523403.79	2218468.98
111	523394.57	2218470.07
112	523377.27	2218477.17
113	523358.89	2218489.25
114	523319.38	2218504.54
115	523299.83	2218516.00
116	523283.61	2218529.52
117	523266.93	2218535.05
118	523264.33	2218540.17
119	523262.02	2218542.0
120	523262.06	2218543.37
121	523248.89	2218565.16
122	523242.18	2218573.21
123	523260.02	2218586.95
124	523260.26	2218590.38
125	523248.15	2218591.93
126	523254.52	2218629.75
127	523258.07	2218657.35
128	523254.49	2218692.51
129	523251.19	2218718.9
130	523241.29	2218741.38
131	523223.94	2218760.87
132	523208.2	2218773.4
133	523202.65	2218774.89
134	523204.58	2218780.69
135	523208.21	2218787.75
136	523234.51	2218814.62
137	523247.50	2218837.97
138	523213.94	2218836.98
139	523201.88	2218844.26

Номер характерной точки границы	Координаты, м	
	X	Y
140	523181.99	2218854.19
141	523165.07	2218856.34
142	523159.72	2218847.25
143	523164.95	2218835.56
144	523152.6	2218805.34
145	523142.8	2218806.92
146	523139.73	2218805.75
147	523127.78	2218813.63
148	523104.92	2218833.22
149	523099.33	2218837.69
150	523103.94	2218858.42
151	523033.26	2218853.9
152	523008.94	2218854.81
153	522976.61	2218854.29
154	522949.86	2218839.11
155	522908.37	2218798.87
156	522881.93	2218772.42
157	522850.92	2218739.06
158	522839.59	2218723.67
159	522810.68	2218701.36
160	522773.76	2218671.46
161	522726.69	2218649.13
162	522705.06	2218647.98
163	522676.7	2218650.45
164	522645.69	2218660.45
165	522635.39	2218662.47
166	522627.41	2218670.26
167	522585.23	2218727.56
168	522572.98	2218748.33
169	522554.85	2218771.32
170	522546.65	2218778.75
171	522504.01	2218843.22
172	522497.57	2218840.12
173	522490.67	2218850.45
290	522483.70	2218842.93
291	522466.16	2218872.06
292	522417.37	2218944.31
293	522407.02	2218935.51
294	522469.37	2218845.16
295	522477.11	2218835.83
174	522453.15	2218809.99
175	522471.83	2218793.75
176	522463.53	2218784.39
177	522436.1	2218748.01

Номер характерной точки границы	Координаты, м	
	X	Y
178	522411.22	2218720.62
179	522386.02	2218700.55
180	522369.27	2218687.78
181	522343.21	2218674.05
182	522319.56	2218663.64
183	522246.08	2218639.32
184	522189.89	2218620.17
185	522178.27	2218612.58
186	522129.01	2218598.7
187	522109.93	2218595.73
188	522074.46	2218600.06
189	522038.44	2218613.95
190	521989.47	2218634.3
191	521980.49	2218654.97
192	521965.94	2218653.05
193	521957.15	2218661.72
194	521982.62	2218590.59
195	521989.66	2218601.1
196	522002.15	2218598.74
197	522025.01	2218588.95
198	522046.58	2218578.53
199	522074.34	2218569.08
200	522108.1	2218564.09
201	522150.32	2218575.01
202	522173.36	2218584.07
203	522200.06	2218589.07
204	522247.8	2218604.25
205	522258.96	2218608.73
206	522288.52	2218617.99
207	522321.38	2218628.97
208	522341.56	2218636.16
209	522368.74	2218648.71
210	522388.47	2218660.19
211	522415.43	2218680.06
212	522444.31	2218708.93
213	522459.71	2218727.84
214	522497.98	2218774.78
215	522506.06	2218777.93
216	522517.21	2218773.46
217	522520.28	2218765.73
218	522575.26	2218679.53
219	522596.91	2218652.13
220	522628.18	2218603.09
221	522720.04	2218555.14

Номер характерной точки границы	Координаты, м	
	X	Y
222	522723.69	2218556.31
223	522788.26	2218587.54
224	522813.46	2218606.13
225	522819.5	2218612.5
226	522860.73	2218655.93
227	522883.98	2218682.28
228	522923.98	2218730.03
229	522973.11	2218776.13
229а	522976.70	2218779.04
229б	522976.9	2218778.78
229в	522979.46	2218780.86
229г	522979.26	2218781.12
230	523003.24	2218800.62
231	523041.61	2218819.32
232	523051.47	2218816.52
233	523071.37	2218816.26
234	523163.87	2218752.65
235	523172.51	2218747.38
236	523172.61	2218746.65
237	523207.06	2218722.95
238	523205.19	2218718.5
239	523207.62	2218708.78
240	523209.65	2218681.33
241	523207.44	2218652.2
242	523203.79	2218601.35
243	523204.66	2218581.21
244	523208.96	2218569.24
245	523222.47	2218557.15
246	523232.0	2218537.58
247	523230.58	2218524.51
248	523235.16	2218512.97
249	523232.79	2218480.63
250	523226.08	2218477.31
251	523218.57	2218477.87
252	523140.74	2218529.05
253	523139.43	2218527.12
254	523215.61	2218472.68
255	523221.99	2218469.31
256	523240.7	2218462.76
257	523250.54	2218461.01
258	523270.42	2218452.94
259	523308.3	2218438.06
260	523326.66	2218435.76
261	523344.01	2218432.79

Номер характерной точки границы	Координаты, м	
	X	Y
262	523364.79	2218439.07
263	523369.51	2218440.43
264	523374.24	2218441.18
265	523381.3	2218440.74
266	523393.51	2218437.57
267	523402.8	2218436.04
268	523419.14	2218431.53
269	523430.91	2218429.34
270	523440.01	2218427.77
271	523463.76	2218419.85
272	523470.58	2218414.62
273	523498.74	2218382.95
274	523532.21	2218321.4
275	523535.47	2218292.44
276	523537.93	2218272.8

Номер характерной точки границы	Координаты, м	
	X	Y
277	523554.77	2218273.35
278	523566.39	2218238.61
279	523566.04	2218222.73
280	523576.87	2218171.9
281	523584.79	2218147.8
282	523593.41	2218132.21
283	523629.93	2218085.53
284	523659.59	2218052.95
285	523679.44	2218035.69
286	523698.35	2218022.28
287	523738.06	2218002.47
288	523771.36	2217987.42
289	523774.91	2218001.63
80	523777.36	2218013.89

*Перечень координат характерных точек границ зон планируемого размещения
линейного объекта (временный отвод) (система координат – МСК-52)*

Номер характерной точки границы	Координаты, м	
	X	Y
1	524351.14	2217610.58
2	524467.61	2217716.08
2a	524490.63	2217706.13
3	524480.28	2217695.83
3a	524469.46	2217686.32
4	524493.51	2217681.93
4a	524499.80	2217687.86
5	524531.73	2217682.83
6	524562.48	2217683.13
7	524566.89	2217679.63
8	524577.39	2217677.98
9	524589.75	2217679.86
10	524603.29	2217684.88
11	524614.00	2217691.11
12	524625.24	2217700.17
13	524633.93	2217709.54
14	524636.43	2217713.8
15	524639.51	2217723.69
16	524643.52	2217734.15
17	524646.49	2217746.37
18	524645.92	2217758.72
19	524646.64	2217770.2
20	524647.88	2217780.62
21	524644.99	2217809.51

Номер характерной точки границы	Координаты, м	
	X	Y
22	524647.83	2217824.6
23	524671.03	2217846.47
24	524668.67	2217846.99
25	524645.98	2217825.61
26	524643.00	2217809.75
27	524640.58	2217763.5
28	524641.37	2217746.39
29	524631.49	2217716.1
30	524620.00	2217702.54
31	524605.77	2217691.46
32	524590.16	2217684.62
33	524576.84	2217682.51
34	524563.35	2217685.00
34a	524528.18	2217684.81
35	524498.78	2217689.83
35a	524492.45	2217684.15
36	524472.69	2217687.76
36a	524480.94	2217695.01
37	524493.19	2217707.20
38	524467.22	2217718.43
39	524351.26	2217613.39
40	524343.51	2217621.74
41	524361.08	2217652.63
42	524356.14	2217667.54

Номер характерной точки границы	Координаты, м	
	X	Y
43	524364.6	2217689.36
44	524383.83	2217791.64
45	524264.17	2217917.82
46	524264.42	2217918.54
47	524263.05	2217919.00
48	524190.05	2217996.00
49	524159.39	2218001.71
50	524125.81	2217994.72
51	523844.1	2217941.43
52	523800.71	2217946.22
53	523797.47	2217945.73
54	523797.31	2217944.31
55	523844.18	2217939.4
56	523860.83	2217942.6
57	523864.75	2217941.00
58	523958.42	2217958.74
59	523958.07	2217960.95
60	523983.67	2217966.12
61	524126.2	2217992.76
62	524159.41	2217999.67
63	524189.04	2217994.15
64	524381.68	2217791.00
65	524362.7	2217690.05
66	524354.01	2217667.6
67	524358.74	2217652.56
68	524341.05	2217621.45
1	524351.14	2217610.58
69	524648.03	2217904.48
70	524644.24	2217905.25
71	524642.24	2217905.66
72	524630.42	2217908.95
73	524612.92	2217883.49
74	524604.21	2217877.94
75	524599.93	2217867.94
76	524587.93	2217862.14
77	524579.8	2217866.7
78	524563.62	2217846.15
79	524557.57	2217841.55
80	524547.00	2217844.1
81	524510.66	2217825.53
82	524510.45	2217818.15
83	524500.72	2217813.21
84	524488.95	2217812.45
85	524473.97	2217816.84
86	524470.52	2217819.6
87	524458.43	2217825.81
88	524431.93	2217846.25

Номер характерной точки границы	Координаты, м	
	X	Y
89	524353.67	2217924.51
90	524287.34	2217999.28
91	524247.16	2218017.57
92	524226.04	2218030.24
93	524211.28	2218034.94
94	524216.42	2218046.12
95	524206.96	2218046.76
96	524191.55	2218045.04
97	524176.04	2218047.09
98	524172.34	2218047.2
99	524156.6	2218048.53
100	524112.45	2218049.06
101	524083.25	2218046.88
102	524013.58	2218030.97
103	523939.38	2218006.25
104	523895.03	2218016.86
105	523900.48	2217989.94
106	523859.5	2217995.83
107	523834.68	2218002.11
108	523833.92	2218000.24
109	523859.11	2217993.86
110	523903.01	2217987.56
111	523897.61	2218014.18
112	523939.47	2218004.17
113	524014.11	2218029.04
114	524083.58	2218044.79
115	524112.51	2218047.06
116	524156.51	2218046.53
117	524175.84	2218045.1
118	524191.53	2218043.02
119	524205.62	2218044.6
120	524209.74	2218033.33
121	524225.21	2218028.4
122	524246.23	2218015.79
123	524286.12	2217997.63
124	524339.5	2217937.47
125	524338.75	2217936.11
126	524341.49	2217935.22
127	524352.21	2217923.14
128	524381.5	2217893.85
129	524381.33	2217893.39
130	524382.35	2217893.01
131	524430.6	2217844.75
132	524457.31	2217824.14
133	524473.17	2217814.99
134	524488.73	2217810.43
135	524501.26	2217811.24
136	524512.41	2217816.9

Номер характерной точки границы	Координаты, м	
	X	Y
137	524512.62	2217824.28
138	524547.26	2217841.95
139	524558.03	2217839.39
140	524565.03	2217844.71
141	524580.32	2217864.12
142	524587.88	2217859.87
143	524601.47	2217866.47
144	524605.8	2217876.58
145	524614.34	2217882.02
146	524631.59	2217907.11
147	524646.54	2217902.83
148	524648.12	2217904.27
69	524648.03	2217904.48
149	523770.56	2217984.18
150	523771.36	2217987.42
151	523738.06	2218002.47
152	523698.35	2218022.28
153	523679.44	2218035.69
154	523659.59	2218052.95
155	523629.93	2218085.53
156	523593.41	2218132.21
157	523584.79	2218147.8
158	523576.87	2218171.9
159	523566.04	2218222.73
160	523566.46	2218238.84
161	523554.78	2218273.35
162	523537.93	2218272.8
163	523535.47	2218292.44
164	523532.21	2218321.4
165	523498.74	2218382.95
166	523470.58	2218414.62
167	523463.78	2218419.88
168	523440.03	2218427.85
169	523419.15	2218431.55
170	523402.8	2218436.08
171	523393.52	2218437.57
172	523381.29	2218440.78
173	523374.24	2218441.18
174	523380.78	2218437.81
175	523394.3	2218434.49
176	523402.15	2218433.15
177	523418.48	2218428.62
178	523439.29	2218424.94
179	523462.2	2218417.25
180	523465.93	2218414.13
181	523453.23	2218398.71
182	523452.91	2218382.8

Номер характерной точки границы	Координаты, м	
	X	Y
183	523457.95	2218336.06
184	523475.18	2218338.73
185	523525.52	2218288.13
186	523532.48	2218260.04
187	523550.37	2218223.74
188	523563.3	2218232.67
189	523563.03	2218222.45
190	523572.82	2218176.34
191	523559.12	2218171.74
192	523561.72	2218164.79
193	523574.68	2218168.94
194	523579.64	2218153.48
195	523583.76	2218144.08
196	523594.32	2218126.08
197	523617.44	2218096.01
198	523636.85	2218072.76
199	523656.75	2218051.53
200	523681.9	2218030.09
201	523693.43	2218022.28
202	523705.3	2218015.08
203	523726.28	2218004.33
204	523743.77	2217996.28
205	523770.48	2217984.52
149	523770.56	2217984.18
206	523777.36	2218013.89
207	523778.15	2218017.84
208	523774.82	2218015.56
209	523773.1	2218016.24
210	523761.23	2218022.35
211	523749.66	2218027.48
212	523725.68	2218040.47
213	523713.88	2218047.46
214	523698.43	2218058.48
215	523674.32	2218078.55
216	523661.91	2218091.76
217	523642.47	2218114.25
218	523633.59	2218131.71
219	523618.18	2218148.92
220	523607.92	2218162.95
221	523602.43	2218178.67
222	523596.22	2218213.96
223	523594.04	2218223.36
224	523613.96	2218272.82
225	523612.94	2218288.71
226	523605.09	2218287.82
227	523605.9	2218272.91
228	523591.05	2218236.28

Номер характерной точки границы	Координаты, м	
	X	Y
229	523584.4	2218265.04
230	523586.95	2218270.7
231	523589.05	2218271.86
232	523595.59	2218281.44
233	523593.0	2218301.27
234	523572.03	2218300.24
235	523564.98	2218303.84
236	523559.42	2218313.71
237	523544.91	2218351.15
238	523535.74	2218368.97
239	523524.94	2218390.19
240	523513.25	2218407.82
241	523499.19	2218434.45
242	523471.81	2218459.27
243	523462.82	2218466.68
244	523435.13	2218462.96
245	523421.42	2218466.95
246	523413.55	2218476.74
247	523400.83	2218471.71
248	523382.63	2218478.0
249	523360.0	2218492.39
250	523339.87	2218500.26
251	523318.59	2218507.94
252	523304.27	2218516.97
253	523286.35	2218532.34
254	523276.6	2218535.17
255	523270.22	2218538.41
256	523264.59	2218540.82
257	523262.02	2218542.0
258	523264.33	2218540.17
259	523266.93	2218535.05
260	523283.61	2218529.52
261	523299.83	2218516.0
262	523319.38	2218504.54
263	523358.89	2218489.25
264	523377.27	2218477.17
265	523394.57	2218470.07
266	523403.79	2218468.98
267	523414.69	2218473.97
268	523424.52	2218463.57
269	523436.11	2218459.6
270	523436.83	2218461.78
271	523461.92	2218463.53
272	523469.85	2218457.0
273	523496.78	2218432.58
274	523510.66	2218406.28
275	523522.35	2218388.68
276	523542.11	2218350.07

Номер характерной точки границы	Координаты, м	
	X	Y
277	523556.7	2218312.43
278	523562.81	2218301.59
279	523571.37	2218297.2
280	523590.39	2218298.14
281	523592.47	2218282.18
282	523581.18	2218265.64
283	523593.28	2218213.36
284	523599.51	2218177.91
285	523605.24	2218161.54
286	523615.84	2218147.03
287	523631.09	2218130.0
288	523639.96	2218112.57
289	523659.68	2218089.76
290	523672.26	2218076.36
291	523696.59	2218056.1
292	523712.24	2218044.95
293	523724.2	2218037.86
294	523748.34	2218024.79
295	523775.36	2218012.57
106	523777.36	2218013.89
296	523362.6	2218435.33
297	523364.79	2218439.07
298	523344.01	2218432.79
299	523326.66	2218435.76
300	523308.3	2218438.06
301	523270.42	2218452.94
302	523250.54	2218461.01
303	523240.7	2218462.76
304	523227.3	2218467.45
305	523226.95	2218465.63
306	523250.14	2218459.42
307	523269.4	2218450.64
308	523307.89	2218435.79
309	523326.25	2218432.9
310	523344.63	2218430.91
296	523362.6	2218435.33
311	523232.79	2218480.63
312	523235.16	2218512.97
313	523230.58	2218524.51
314	523232.0	2218537.58
315	523222.54	2218557.17
316	523208.96	2218569.24
317	523204.66	2218581.21
318	523203.79	2218601.35
319	523207.44	2218652.2
320	523209.65	2218681.33

Номер характерной точки границы	Координаты, м	
	X	Y
321	523207.62	2218708.78
322	523205.19	2218718.5
323	523207.06	2218722.95
324	523189.1	2218735.31
324а	523186.57	2218730.0
325	523201.16	2218720.11
326	523204.64	2218708.3
327	523206.64	2218681.33
328	523204.45	2218652.41
329	523202.62	2218625.9
330	523200.79	2218601.41
331	523201.38	2218583.71
332	523201.71	2218580.5
333	523206.35	2218568.56
334	523220.07	2218555.38
335	523228.92	2218537.05
336	523227.52	2218524.1
337	523232.13	2218512.5
338	523230.16	2218482.6
339	523229.48	2218478.99
311	523232.79	2218480.63
340	523262.06	2218543.37
341	523262.2	2218548.26
342	523260.16	2218552.38
343	523252.02	2218566.61
344	523245.08	2218575.44
345	523242.18	2218573.21
346	523248.89	2218565.16
340	523262.06	2218543.37
347	523253.21	2218591.29
348	523257.54	2218621.47
349	523259.55	2218637.26
350	523261.59	2218658.39
351	523260.84	2218675.79
352	523257.97	2218694.27
353	523255.28	2218719.92
354	523243.71	2218742.47
355	523234.03	2218754.93
356	523221.68	2218766.86
357	523204.57	2218780.69
366	523202.65	2218774.89
367	523208.2	2218773.4
368	523223.94	2218760.87
369	523241.29	2218741.38
370	523251.19	2218718.9
371	523254.49	2218692.51

Номер характерной точки границы	Координаты, м	
	X	Y
372	523258.07	2218657.35
373	523254.52	2218629.75
374	523248.15	2218591.93
347	523253.21	2218591.29
375	523127.78	2218813.63
376	523126.62	2218817.85
377	523122.86	2218820.81
378	523102.78	2218839.3
379	523107.73	2218861.67
380	523033.22	2218856.91
381	523014.61	2218857.52
382	523008.97	2218857.81
383	522975.8	2218857.28
384	522948.04	2218841.53
385	522909.13	2218803.79
386	522909.18	2218802.38
387	522907.69	2218802.40
388	522906.26	2218801.01
389	522879.77	2218774.5
390	522848.61	2218740.97
391	522846.55	2218743.38
392	522762.46	2218671.28
393	522707.04	2218654.66
394	522650.93	2218666.44
395	522550.31	2218790.07
396	522545.08	2218786.56
397	522507.61	2218843.22
398	522504.01	2218843.22
399	522546.65	2218778.75
400	522554.85	2218771.32
401	522572.98	2218748.33
402	522585.23	2218727.56
403	522627.41	2218670.26
404	522635.39	2218662.47
405	522645.69	2218660.45
406	522676.7	2218650.45
407	522705.06	2218647.98
408	522726.69	2218649.13
409	522773.76	2218671.46
410	522810.68	2218701.36
411	522839.59	2218723.67
412	522850.92	2218739.06
413	522881.93	2218772.42
414	522908.37	2218798.87
415	522949.86	2218839.11
416	522976.61	2218854.29
417	523008.94	2218854.81

Номер характерной точки границы	Координаты, м	
	X	Y
418	523033.26	2218853.9
419	523103.94	2218858.42
420	523099.33	2218837.69
375	523104.92	2218833.22
421	523071.37	2218816.26
422	523051.47	2218816.52
423	523041.61	2218819.32
424	523003.24	2218800.62
424а	522979.26	2218781.12
424б	522979.46	2218780.86
424в	522976.9	2218778.78
424г	522976.70	2218779.04
425	522973.11	2218776.13
426	522923.98	2218730.03
427	522883.98	2218682.28
428	522860.73	2218655.93
429	522819.5	2218612.5
430	522813.46	2218606.13
431	522788.26	2218587.54
432	522723.69	2218556.31
433	522720.04	2218555.14
434	522748.29	2218548.44
435	522862.2	2218642.41
436	523065.6	2218811.99
421	523071.37	2218816.26
436	522625.55	2218601.63
437	522628.18	2218603.09
438	522596.91	2218652.13
439	522575.26	2218679.53
440	522520.28	2218765.73
441	522517.21	2218773.46
442	522506.06	2218777.93
443	522497.98	2218774.78
444	522459.71	2218727.84
445	522444.31	2218708.93
446	522415.43	2218680.06
447	522388.47	2218660.19
448	522368.74	2218648.71
449	522341.56	2218636.16
450	522321.38	2218628.97
451	522288.52	2218617.99
452	522258.96	2218608.73
453	522247.8	2218604.25
454	522200.06	2218589.07
455	522173.36	2218584.07
456	522150.32	2218575.01

Номер характерной точки границы	Координаты, м	
	X	Y
457	522108.1	2218564.09
458	522074.34	2218569.08
459	522046.58	2218578.53
460	522025.01	2218588.95
461	522002.15	2218598.74
462	521989.66	2218601.1
463	521982.62	2218590.59
464	521957.15	2218661.72
465	521965.94	2218653.05
466	521980.49	2218654.97
467	521989.47	2218634.3
468	522038.44	2218613.95
469	522074.46	2218600.06
470	522109.93	2218595.73
471	522129.01	2218598.7
472	522178.27	2218612.58
473	522189.89	2218620.17
474	522246.08	2218639.32
475	522319.56	2218663.64
476	522343.21	2218674.05
477	522369.27	2218687.78
478	522386.02	2218700.55
479	522411.22	2218720.62
480	522436.1	2218748.01
481	522463.53	2218784.39
482	522471.83	2218793.75
483	522469.47	2218795.8
484	522461.19	2218786.27
485	522433.78	2218749.92
486	522409.16	2218722.82
487	522384.18	2218702.91
488	522367.65	2218690.32
489	522341.9	2218676.76
490	522319.04	2218669.81
491	522245.36	2218646.79
492	522181.91	2218627.09
493	522096.87	2218600.46
494	522075.18	2218603.0
495	522067.85	2218605.82
496	522069.71	2218610.91
497	521989.45	2218641.88
498	521982.63	2218657.59
499	521976.67	2218662.2
500	521956.13	2218664.58
501	521953.18	2218663.99
544	521961.32	2218641.17
545	521914.04	2218643.63
546	521904.34	2218671.88

Номер характерной точки границы	Координаты, м	
	X	Y
547	521899.03	2218670.06
548	521906.93	2218648.54
549	521910.48	2218637.85
550	521963.50	2218635.04
502	521981.49	2218584.57
503	521985.19	2218584.63
504	521994.61	2218581.89
505	522003.01	2218576.92
506	522012.25	2218573.02
507	522024.32	2218572.98
508	522042.72	2218577.06
509	522045.44	2218575.75
510	522073.63	2218566.15
511	522108.27	2218561.04
512	522151.24	2218572.16
513	522174.2	2218581.18
514	522200.79	2218586.15
515	522248.82	2218601.42
516	522259.98	2218605.9
517	522277.88	2218611.7
518	522289.46	2218615.13
519	522301.71	2218619.58
520	522322.33	2218626.12

Номер характерной точки границы	Координаты, м	
	X	Y
521	522342.69	2218633.38
522	522370.12	2218646.05
523	522390.12	2218657.68
524	522417.39	2218677.78
525	522437.72	2218698.09
526	522462.91	2218705.08
527	522498.65	2218715.98
528	522519.32	2218722.89
529	522531.16	2218726.47
530	522546.29	2218697.52
531	522556.33	2218701.64
532	522572.81	2218677.79
533	522594.46	2218650.38
436	522625.55	2218601.63
534	522490.67	2218850.45
535	522497.57	2218840.12
536	522500.65	2218841.6
537	522475.58	2218879.12
538	522466.16	2218872.06
539	522483.70	2218842.93
534	522490.67	2218850.45

Реконструкция линейных объектов в связи с изменением их местоположения, осуществляется частично в границах зоны планируемого размещения линейного объекта (постоянный и временный отводы).

Также зоны планируемого размещения линейных объектов, подлежащих реконструкции в связи с изменением их местоположения, проектом предусмотрены за границами зон планируемого размещения линейного объекта (постоянного и временного отводов).

Перечень координат характерных точек границ зон планируемого размещения линейных объектов, подлежащих реконструкции в связи с изменением их местоположения (система координат – МСК-52)

Номер характерной точки границы	Координаты, м	
	X	Y
1	524344.6	2217617.64
2	524341.05	2217621.45
3	524348.31	2217634.22

Номер характерной точки границы	Координаты, м	
	X	Y
12	524344.39	2217630.84
13	524339.05	2217626.22
14	524329.31	2217612.66

Номер характерной точки границы	Координаты, м	
	X	Y
15	524332.89	2217609.05
1	524344.6	2217617.64
27	524705.57	2217864.98
28	524706.22	2217867.24
29	524725.37	2217885.87
30	524758.1	2217917.72
31	524769.75	2217934.98
32	524766.4	2217936.76
33	524770.52	2217947.04
34	524769.91	2217950.12
35	524778.48	2217970.26
36	524777.76	2217970.47
37	524777.33	2217969.72
38	524765.59	2217956.12
39	524761.18	2217945.48
40	524743.56	2217929.81
41	524740.65	2217927.20
42	524701.74	2217882.08
43	524706.73	2217886.41
44	524713.21	2217892.48
45	524740.57	2217918.1
46	524755.16	2217930.96
47	524751.72	2217922.68
48	524648.56	2217822.28
49	524647.12	2217820.83
50	524644.99	2217809.51
51	524647.88	2217780.62
52	524650.59	2217799.07
53	524650.97	2217800.34
54	524650.76	2217800.53
55	524651.13	2217800.9
56	524656.08	2217817.73
27	524705.57	2217864.98
63	524648.12	2217904.27
64	524770.25	2218016.05
65	524764.99	2218013.39
66	524715.97	2217973.17
67	524659.7	2217920.59
68	524644.24	2217905.25
69	524648.03	2217904.48
60	524651.52	2217895.67

Номер характерной точки границы	Координаты, м	
	X	Y
70	524537.28	2217839.14
71	524539.76	2217843.9
72	524554.74	2217852.28
73	524591.24	2217875.97
74	524608.29	2217880.54
75	524612.92	2217883.49
76	524616.71	2217889.01
77	524588.77	2217881.52
78	524554.44	2217859.24
79	524535.26	2217848.26
80	524528.08	2217834.43
70	524537.28	2217839.14
81	524352.92	2217821.33
82	524326.72	2217848.96
83	524325.77	2217846.72
84	524331.44	2217841.38
85	524330.65	2217833.73
86	524334.22	2217832.03
87	524335.27	2217836.04
88	524346.07	2217820.18
89	524347.07	2217817.7
90	524351.0	2217816.12
91	524351.79	2217818.04
81	524352.92	2217821.33
92	524379.53	2217898.65
93	524390.62	2217928.61
94	524385.68	2217932.84
95	524377.58	2217911.00
96	524373.81	2217915.52
97	524367.6	2217910.58
92	524379.53	2217898.65
98	524365.82	2217912.37
99	524368.69	2217922.32
99a	524366.88	2217922.96
100	524362.79	2217924.05
101	524360.97	2217917.21
98	524365.82	2217912.37
102	523222.77	2218802.62
103	523262.97	2218713.72
104	523268.44	2218716.2

Номер характерной точки границы	Координаты, м	
	X	Y
105	523227.27	2218807.22
102	523222.77	2218802.62
106	523213.77	2218837.09
107	523208.42	2218848.92
108	523165.27	2218881.15
109	522980.46	2218875.29
110	522898.92	2218820.58
111	522847.62	2218744.3
112	522846.55	2218743.38
113	522848.61	2218740.97
114	522863.09	2218756.55
115	522903.25	2218816.25
116	522982.37	2218869.35
117	523163.36	2218875.08
118	523203.59	2218845.04
119	523204.71	2218842.55

Номер характерной точки границы	Координаты, м	
	X	Y
106	523213.77	2218837.09
120	522463.38	2218705.23
121	522451.78	2218701.99
122	522440.1	2218690.18
123	522366.28	2218635.48
124	522288.95	2218596.55
125	522120.59	2218544.2
126	522073.63	2218566.15
127	522049.92	2218574.22
128	522048.47	2218570.26
129	522120.19	2218537.8
130	522291.21	2218590.97
131	522369.44	2218630.36
132	522444.04	2218685.64
120	522463.38	2218705.23

В составе проектируемого линейного объекта не предусмотрено размещение объектов капитального строительства, для которых требуется установление предельных параметров разрешенного строительства.

Проектом планировки территории предусмотрены мероприятия по защите существующих сохраняемых объектов капитального строительства (инженерных коммуникаций).

Территория, на которой планируется строительство и размещение линейного объекта, расположена в границах территории объектов культурного наследия и их охранных зон:

1. Территория объекта культурного наследия (памятника истории и культуры) федерального значения - "Селище Кузнечиха-3".
2. Территория объекта культурного наследия (памятника истории и культуры) федерального значения - "Селище Кузнечиха-2".

Проектом планировки территории определена необходимость выполнения мероприятий по их сохранению от возможного негативного воздействия в связи с размещением линейного объекта.

Также предусмотрен комплекс мероприятий по охране окружающей среды, включая мероприятия по защите земельных ресурсов и почвенного покрова, животного и растительного мира.

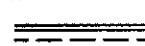






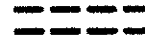
























В составе проекта планировки территории представлен перечень мероприятий по защите территории от чрезвычайных ситуаций природного и техногенного характера, в том числе по обеспечению пожарной безопасности и гражданской обороне.

Проект межевания территории

IV. Чертеж межевания территории



Условные обозначения

-  - границы территории, в отношении которой утвержден проект межевания
-  - трасса проектируемой автомобильной дороги
-  - проектируемые откосы
-  - проектируемые временные откосы
-  - проектируемые тротуары/технические проезды
-  - проектируемое наружное освещение
-  - проектируемая дождевая канализация
-  - проектируемые шумозащитные экраны
-  - переустраиваемый кабель связи
-  - переустраиваемый электрический кабель
-  - переустраиваемый подземный газопровод
-  - переустраиваемый водопровод
-  - переустраиваемая ВЛ (подземно)
-  - демонтаж сетей
-  - существующие красные линии
-  - красные линии, подлежащие оптимизации
-  - устанавливаемые красные линии
-  - ранее запроектированная магистральная уличная разводка (Проект планировки и межевания территории, расположенной южнее д. Кузнечиха в Советском районе г. Нижнего Новгорода)
-  - границы зоны планируемого размещения линейного объекта (временный отвод)
-  - границы зоны планируемого размещения линейного объекта (постоянный отвод)
-  - границы зоны планируемого размещения линейных объектов, подлежащих реконструкции в связи с изменением их местоположения
-  - ранее сформированный земельный участок, образованный в границах зоны планируемого размещения линейного объекта (постоянный отвод) путем разгвоза исходных земельных участков (Проект планировки и межевания территории, расположенной южнее д. Кузнечиха в Советском районе г. Нижнего Новгорода)
-  62:16:0200603:17:001 - земельные участки, образованные в границах зоны планируемого размещения линейного объекта (временный отвод) и границы зон планируемого размещения линейных объектов, подлежащих реконструкции в связи с изменением их местоположения путем разгвоза участков для государственных и муниципальных нужд земельных участков
-  62:16:0200603:001 - земельные участки, образованные из земель государственной собственности на которые не разграничена в границах зоны планируемого размещения линейного объекта (временный отвод) и границы зон планируемого размещения линейных объектов, подлежащих реконструкции в связи с изменением их местоположения
-  62:16:0200603:001 - части земельных участков, находящихся на землях, обремененных работами третьих лиц, необходимые на период строительства линейного объекта
-  62:16:0200603:17:001 - земельные участки, образованные в границах зоны планируемого размещения линейного объекта (постоянный отвод) путем разгвоза участков для государственных и муниципальных нужд земельных участков
-  62:16:0200603:001 - земельные участки, образованные из земель государственной собственности на которые не разграничена в границах зоны планируемого размещения линейного объекта (постоянный отвод)
-  62:16:0200603:001 - земельные участки, образованные в границах зоны планируемого размещения линейного объекта (постоянный отвод) путем разгвоза исходных земельных участков с сохранением земельных участков, разгвоз которых осуществляется в измененных границах и подлежащих изъятию для государственных и муниципальных нужд
-  62:16:0200603:001 - земельные участки, образованные в границах зоны планируемого размещения линейного объекта (постоянный отвод) путем разгвоза исходных земельных участков, находящихся в государственной или муниципальной собственности, с сохранением земельных участков, разгвоз которых осуществляется в измененных границах
-  - земельные участки, находящиеся в государственной или муниципальной собственности в границах зоны планируемого размещения линейного объекта (постоянный отвод) и планируемые для размещения линейного объекта
-  - земельные участки, планируемые к полному изъятию в границах зоны планируемого размещения линейного объекта (постоянный отвод) (не подлежащие разгвозу)
-  - земельные участки, планируемые к полному изъятию в границах зоны планируемого размещения линейного объекта (временный отвод) (не подлежащие разгвозу)

V. Перечень и сведения об образуемых земельных участках

Местоположение границ и условные номера образуемых земельных участков указаны в разделе IV. Чертеж межевания территории.

Сведения о земельных участках, подлежащих полному изъятию для государственных или муниципальных нужд

Кадастровый номер земельного участка	Адрес (описание местоположения)	Вид разрешенного использования исходного земельного участка	Вид разрешенного использования земельного участка после изъятия	Категория земель	Площадь изымаемого земельного участка, кв. м
52:18:0070263:16	установлено относительно ориентира, расположенного в границах участка. Почтовый адрес ориентира: Нижегородская обл., г. Нижний Новгород, Советский район, дер. Кузнечиха, 143	Под нежилое здание с прилегающей территорией	Земельные участки (территории) общего пользования	Земли населенных пунктов	1594
52:18:0070265:274	Российская Федерация, Нижегородская обл, г Нижний Новгород, Советский район, дер. Кузнечиха	Для личного подсобного хозяйства	Земельные участки (территории) общего пользования	Земли населенных пунктов	702
52:18:0070265:273	Российская Федерация, Нижегородская обл, г Нижний Новгород, Советский район, дер. Кузнечиха	Для личного подсобного хозяйства	Земельные участки (территории) общего пользования	Земли населенных пунктов	610
52:18:0070268:7	установлено относительно ориентира, расположенного в границах участка. Почтовый адрес ориентира: Нижегородская обл., г. Нижний Новгород,	Под индивидуальный жилой дом с прилегающей территорией	Земельные участки (территории) общего пользования	Земли населенных пунктов	1657

	Советский район, дер. Кузнечиха, 28				
52:18:0070268 :5	установлено относительно ориентира, расположенного в границах участка. Почтовый адрес ориентира: Нижегородская обл, г Н. Новгород, Советский район, дер. Кузнечиха, за домом 14	Для индивидуаль- ного жилищного строительства	Земельные участки (территории) общего пользования	Земли населенных пунктов	600
52:18:0070268 :151	Российская Федерация, Нижегородская область, город Нижний Новгород, деревня Кузнечиха	Для индивидуаль- ного жилищного строительства	Земельные участки (территории) общего пользования	Земли населенных пунктов	1091
52:18:0070268 :66	установлено относительно ориентира, расположенного в границах участка. Почтовый адрес ориентира: Нижегородская обл., г. Нижний Новгород, Советский район, дер. Кузнечиха, за домом №14 а	Для ведения личного подсобного хозяйства	Земельные участки (территории) общего пользования	Земли населенных пунктов	255
52:18:0070269 :32	установлено относительно ориентира, расположенного в границах участка. Почтовый адрес ориентира: Нижегородская обл., г. Нижний Новгород, Советский район, дер. Кузнечиха, дом №7	Для ведения личного подсобного хозяйства	Земельные участки (территории) общего пользования	Земли населенных пунктов	678
52:18:0070269 :16	установлено относительно ориентира, расположенного в	Под индивидуаль- ный жилой дом с прилегающей	Земельные участки (территории) общего	Земли населенных пунктов	1500

	границах участка. Почтовый адрес ориентира: Нижегородская обл., г. Нижний Новгород, Советский район, дер. Кузнечиха, дом № 6	территорией	пользования		
52:18:0070269 :35	установлено относительно ориентира, расположенного в границах участка. Почтовый адрес ориентира: Нижегородская обл., г. Нижний Новгород, Советский район, дер. Кузнечиха, за домами 6 и 7	Для ведения личного подсобного хозяйства	Земельные участки (территории) общего пользования	Земли населенных пунктов	818
52:18:0070269 :69	установлено относительно ориентира, расположенного в границах участка. Почтовый адрес ориентира: Нижегородская обл., г. Нижний Новгород, Советский район, дер. Кузнечиха, за домами №№ 5, 6	Под индивидуальное жилищное строительство	Земельные участки (территории) общего пользования	Земли населенных пунктов	880
52:18:0070268 :55	установлено относительно ориентира, расположенного в границах участка. Почтовый адрес ориентира: Нижегородская обл., г. Н. Новгород, Советский район, дер. Кузнечиха, за домом 14	Для ведения личного подсобного хозяйства	Земельные участки (территории) общего пользования	Земли населенных пунктов	652
52:18:0070268 :65	установлено относительно ориентира, расположенного в	Для ведения личного подсобного хозяйства	Земельные участки (территории) общего	Земли населенных пунктов	1399

	<p>границах участка. Почтовый адрес ориентира: Нижегородская обл., г. Нижний Новгород, Советский район, дер. Кузнечиха, дом 14Б</p>		пользования		
52:18:0070269:22	<p>установлено относительно ориентира, расположенного в границах участка. Почтовый адрес ориентира: Нижегородская обл., г. Нижний Новгород, р-н Советский, д. Кузнечиха, дом № 10</p>	Для ведения личного подсобного хозяйства	Земельные участки (территории) общего пользования	Земли населенных пунктов	1548
52:18:0070269:79	<p>установлено относительно ориентира, расположенного в границах участка. Почтовый адрес ориентира: Нижегородская обл., г. Нижний Новгород, Советский район, дер. Кузнечиха</p>	Под личное подсобное хозяйство; для личного подсобного хозяйства; под строительство и для ведения личного подсобного хозяйства	Земельные участки (территории) общего пользования	Земли населенных пунктов	1061
52:18:0070269:19	<p>установлено относительно ориентира, расположенного в границах участка. Почтовый адрес ориентира: Нижегородская обл., г. Нижний Новгород, Советский район, дер. Кузнечиха, дом 8</p>	Для ведения личного подсобного хозяйства	Земельные участки (территории) общего пользования	Земли населенных пунктов	2922
52:18:0070269:66	<p>установлено относительно ориентира, расположенного в границах участка.</p>	Под строительство и для ведения личного подсобного	Земельные участки (территории) общего пользования	Земли населенных пунктов	2000

	Почтовый адрес ориентира: Нижегородская обл., г. Нижний Новгород, Советский район, дер. Кузнечиха, напротив дома №1 "Б", участок № 301	хозяйства			
52:18:0070270 :140	установлено относительно ориентира, расположенного в границах участка. Почтовый адрес ориентира: Нижегородская обл., г. Нижний Новгород, Советский район, дер. Кузнечиха, дом №1Б	Для ведения личного подсобного хозяйства	Земельные участки (территории) общего пользования	Земли населенных пунктов	2300
52:18:0070270 :64	установлено относительно ориентира, расположенного в границах участка. Почтовый адрес ориентира: Нижегородская обл., г. Нижний Новгород, Советский район, дер. Кузнечиха, участок № 76"А"	Для личного подсобного хозяйства	Земельные участки (территории) общего пользования	Земли населенных пунктов	1165
52:18:0070270 :59	установлено относительно ориентира, расположенного в границах участка. Почтовый адрес ориентира: Нижегородская обл., г. Нижний Новгород, Советский район, дер. Кузнечиха, участок № 83а	Для личного подсобного хозяйства	Земельные участки (территории) общего пользования	Земли населенных пунктов	600
52:18:0070270 :100	установлено относительно ориентира, расположенного в	Для ведения личного подсобного хозяйства	Земельные участки (территории) общего	Земли населенных пунктов	669

	границах участка. Почтовый адрес ориентира: Нижегородская обл., г. Нижний Новгород, Советский район, дер. Кузнечиха, участок №11А		пользования		
52:18:0070270 :240	Нижегородская область, г Нижний Новгород, Советский район, д Кузнечиха, участок № 97а	Для ведения личного подсобного хозяйства	Земельные участки (территории) общего пользования	Земли населенных пунктов	691
52:18:0070270 :189	установлено относительно ориентира, расположенного в границах участка. Почтовый адрес ориентира: Нижегородская обл., г. Нижний Новгород, Советский район, дер. Кузнечиха, около дома №3В	Для ведения личного подсобного хозяйства	Земельные участки (территории) общего пользования	Земли населенных пунктов	556
52:18:0070270 :190	Российская Федерация, Нижегородская обл, городской округ город Нижний Новгород, г Нижний Новгород, д. Кузнечиха, земельный участок 3Б	Для ведения личного подсобного хозяйства	Земельные участки (территории) общего пользования	Земли населенных пунктов	555
52:18:0070270 :231	Российская Федерация, Нижегородская обл, городской округ город Нижний Новгород, г Нижний Новгород, д. Кузнечиха, земельный участок 3А	Для ведения личного подсобного хозяйства	Земельные участки (территории) общего пользования	Земли населенных пунктов	1561

52:18:0070270 :57	установлено относительно ориентира, расположенного в границах участка. Почтовый адрес ориентира: Нижегородская обл., г. Нижний Новгород, Советский район, дер. Кузнечиха, участок №8	Для личного подсобного хозяйства	Земельные участки (территории) общего пользования	Земли населенных пунктов	397
52:18:0070270 :102	установлено относительно ориентира, расположенного в границах участка. Почтовый адрес ориентира: Нижегородская обл., г. Нижний Новгород, Советский район, дер. Кузнечиха, д. 16, участок 1	Для ведения личного подсобного хозяйства	Земельные участки (территории) общего пользования	Земли населенных пунктов	700
52:18:0070269 :71	установлено относительно ориентира, расположенного в границах участка. Почтовый адрес ориентира: Нижегородская обл., г. Нижний Новгород, Советский район, дер. Кузнечиха, напротив дома 1 "Б", участок № 302	Под строительство и для ведения личного подсобного хозяйства	Земельные участки (территории) общего пользования	Земли населенных пунктов	1995
52:18:0070269 :70	установлено относительно ориентира, расположенного в границах участка. Почтовый адрес ориентира: Нижегородская обл., г. Нижний Новгород, Советский район, дер. Кузнечиха,	Под индивидуальное жилищное строительство	Земельные участки (территории) общего пользования	Земли населенных пунктов	370

	прилегающего с южной стороны к дому №5				
52:18:0070269:61	установлено относительно ориентира, расположенного в границах участка. Почтовый адрес ориентира: Нижегородская обл., г. Нижний Новгород, Советский район, дер. Кузнечиха, на территории учхоза "Новинки"	Под здания гаража и овощехранилища с прилегающей территорией	Земельные участки (территории) общего пользования	Земли населённых пунктов	3417
52:18:0070268:62	установлено относительно ориентира, расположенного в границах участка, Почтовый адрес ориентира: Нижегородская обл., г. Нижний Новгород, Советский район, дер. Кузнечиха, дом 25	Для ведения личного подсобного хозяйства	Земельные участки (территории) общего пользования	Земли населённых пунктов	409
52:18:0070268:61	установлено относительно ориентира, расположенного в границах участка, Почтовый адрес ориентира: Нижегородская обл., г. Нижний Новгород, Советский район, дер. Кузнечиха, дом 25	Для ведения личного подсобного хозяйства	Земельные участки (территории) общего пользования	Земли населённых пунктов	409
52:18:0070269:13	установлено относительно ориентира, расположенного в границах участка. Почтовый адрес ориентира: Нижегородская	Земли, занятые жилищным фондом (частный сектор)	Земельные участки (территории) общего пользования	Земли населённых пунктов	500

	обл., г. Нижний Новгород, Советский район, дер. Кузнечиха, дом 5				
52:18:0070269 :33	установлено относительно ориентира, расположенного в границах участка. Почтовый адрес ориентира: Нижегородская обл., г. Нижний Новгород, Советский район, дер. Кузнечиха, за участком д. №7	Для ведения личного подсобного хозяйства	Земельные участки (территории) общего пользования	Земли населённых пунктов	782
52:18:0070268 :60	установлено относительно ориентира, расположенного в границах участка. Почтовый адрес ориентира: Нижегородская обл., г. Нижний Новгород, Советский район, дер. Кузнечиха, за домом №14А	Для ведения личного подсобного хозяйства	Земельные участки (территории) общего пользования	Земли населённых пунктов	380
52:18:0070268 :64	установлено относительно ориентира, расположенного в границах участка. Почтовый адрес ориентира: Нижегородская обл., г. Нижний Новгород, Советский район, дер. Кузнечиха, 14 а	Под многоквартирный жилой дом с прилегающей территорией	Земельные участки (территории) общего пользования	Земли населённых пунктов	1883
52:18:0070269 :21	установлено относительно ориентира, расположенного в границах участка. Почтовый адрес ориентира: Нижегородская	Для ведения личного подсобного хозяйства	Земельные участки (территории) общего пользования	Земли населённых пунктов	1312

	обл., г. Нижний Новгород, Советский район, дер. Кузнечиха, дом №9				
52:18:0070270 :119	установлено относительно ориентира, расположенного в границах участка. Почтовый адрес ориентира: Нижегородская обл., г. Нижний Новгород, Советский район, дер. Кузнечиха, дом №1А	Для ведения личного подсобного хозяйства	Земельные участки (территории) общего пользования	Земли населённых пунктов	1001
52:18:0070269 :39	Нижегородская обл., г. Нижний Новгород, Советский район, дер. Кузнечиха, дом 11	Под индивидуальный жилой дом	Земельные участки (территории) общего пользования	Земли населенных пунктов	1141
52:18:0070268 :150	Российская Федерация, Нижегородская область, город Нижний Новгород, деревня Кузнечиха	Для индивидуального жилищного строительства	Земельные участки (территории) общего пользования	Земли населенных пунктов	944
52:18:0070268 :8	установлено относительно ориентира, расположенного в границах участка. Почтовый адрес ориентира: Нижегородская обл., г. Нижний Новгород, Советский район, дер. Кузнечиха, дом 14	Под индивидуальное жилищное строительство	Земельные участки (территории) общего пользования	Земли населенных пунктов	700
52:18:0070270 :254	установлено относительно ориентира, расположенного в границах участка. Почтовый адрес ориентира: Российская Федерация,	Под индивидуальное жилищное строительство	Земельные участки (территории) общего пользования	Земли населенных пунктов	613

	Нижегородская обл., г. Нижний Новгород, Советский район, дер. Кузнечиха				
52:18:0070270:253	установлено относительно ориентира, расположенного в границах участка. Почтовый адрес ориентира: Российская Федерация, Нижегородская обл., г. Нижний Новгород, Советский район, дер. Кузнечиха	Под индивидуальное жилищное строительство	Земельные участки (территории) общего пользования	Земли населенных пунктов	587
52:18:0070270:178	Нижегородская обл., г. Нижний Новгород, Советский район, дер. Кузнечиха, напротив дома № 1 "Б", участок № 230	Для ведения личного подсобного хозяйства	Земельные участки (территории) общего пользования	Земли населенных пунктов	900
52:18:0070270:53	установлено относительно ориентира, расположенного в границах участка. Почтовый адрес ориентира: Нижегородская обл., г. Нижний Новгород, Советский район, дер. Кузнечиха, участок №83	Для личного подсобного хозяйства	Земельные участки (территории) общего пользования	Земли населенных пунктов	950
52:18:0070270:108	обл. Нижегородская, г. Нижний Новгород, р-н Советский, д. Кузнечиха, участок №26	Для дачного хозяйства	Земельные участки (территории) общего пользования	Земли населенных пунктов	832

Проектом предусмотрено изъятие данных земельных участков, принадлежащих физическим и юридическим лицам, за границами зоны планируемого размещения линейного объекта (временный отвод). Это связано с

необходимостью изъятия земельных участков в коридоре красных линий и, соответственно, с необходимостью сноса зданий и иных объектов, располагаемых на земельных участках, а также выплаты компенсаций физическим лицам и юридическим лицам.

После процедуры изъятия проектом межевания территории предусмотрен раздел некоторых земельных участков, изъятых полностью.

Сведения о земельных участках, образуемых в границах зоны планируемого размещения линейного объекта (постоянный отвод) путем раздела изъятых земельных участков

Условный номер земельного участка	Адрес (описание местоположения)	Вид разрешенного использования исходного земельного участка	Вид разрешенного использования образуемого земельного участка	Категория земель	Площадь исходного земельного участка, кв. м	Площадь образуемого земельного участка, кв. м
52:18:0070263:16:3У1	установлено относительно ориентира, расположенного в границах участка. Почтовый адрес ориентира: Нижегородская обл., г. Нижний Новгород, Советский район, дер. Кузнечиха	Под нежилое здание с прилегающей территорией	Земельные участки (территории) общего пользования	Земли населенных пунктов	1594	815
52:18:0070265:274:3У1	Российская Федерация, Нижегородская обл, г Нижний Новгород, Советский район, дер. Кузнечиха	Для личного подсобного хозяйства	Земельные участки (территории) общего пользования	Земли населенных пунктов	702	419
52:18:0070265:273:3У1	Российская Федерация, Нижегородская обл, г Нижний Новгород,	Для личного подсобного хозяйства	Земельные участки (территории) общего пользования	Земли населенных пунктов	610	136

	Советский район, дер. Кузнечиха					
52:18:0070268 :7:3У1	установлено относительно ориентира, расположенно в границах участка.	Под индивидуальный жилой дом с прилегающей территорией	Земельные участки (территории) общего пользования	Земли населенных пунктов	1657	30
52:18:0070268 :7:3У2	Почтовый адрес ориентира: Нижегородская обл., г. Нижний Новгород, Советский район, дер. Кузнечиха		Земельные участки (территории) общего пользования	Земли населенных пунктов		141
52:18:0070268 :5:3У1	установлено относительно ориентира, расположенно в границах участка. Почтовый адрес ориентира: Нижегородская обл, г Н. Новгород, Советский район, дер. Кузнечиха	Для индивидуального жилищного строительства	Земельные участки (территории) общего пользования	Земли населенных пунктов	600	549
52:18:0070268 :151:3У1	Российская Федерация, Нижегородская область, город Нижний Новгород, деревня Кузнечиха	Для индивидуального жилищного строительства	Земельные участки (территории) общего пользования	Земли населенных пунктов	1091	428
52:18:0070268 :66:3У1	установлено относительно ориентира, расположенно в границах участка. Почтовый адрес ориентира: Нижегородская	Для ведения личного подсобного хозяйства	Земельные участки (территории) общего пользования	Земли населенных пунктов	255	5

	обл., г. Нижний Новгород, Советский район, дер. Кузнечиха					
52:18:0070269 :32:ЗУ1	установлено относительно ориентира, расположенного в границах участка. Почтовый адрес ориентира: Нижегородская обл., г. Нижний Новгород, Советский район, дер. Кузнечиха	Для ведения личного подсобного хозяйства	Земельные участки (территории) общего пользования	Земли населенных пунктов	678	395
52:18:0070269 :16:ЗУ1	установлено относительно ориентира, расположенного в границах участка. Почтовый адрес ориентира: Нижегородская обл., г. Нижний Новгород, Советский район, дер. Кузнечиха	Под индивидуальный жилой дом с прилегающей территорией	Земельные участки (территории) общего пользования	Земли населенных пунктов	1500	96
52:18:0070269 :35:ЗУ1	установлено относительно ориентира, расположенного в границах участка. Почтовый адрес ориентира: Нижегородская обл., г. Нижний Новгород, Советский район, дер. Кузнечиха	Для ведения личного подсобного хозяйства	Земельные участки (территории) общего пользования	Земли населенных пунктов	818	794

52:18:0070269 :69:ЗУ1	установлено относительно ориентира, расположенного в границах участка. Почтовый адрес ориентира: Нижегородская обл., г. Нижний Новгород, Советский район, дер. Кузнечиха	Под индивидуальное жилищное строительство	Земельные участки (территории) общего пользования	Земли населенных пунктов	880	847
52:18:0070268 :55:ЗУ1	установлено относительно ориентира, расположенного в границах участка. Почтовый адрес ориентира: Нижегородская обл., г. Н. Новгород, Советский район, дер. Кузнечиха	Для ведения личного подсобного хозяйства	Земельные участки (территории) общего пользования	Земли населенных пунктов	652	418
52:18:0070268 :65:ЗУ1	установлено относительно ориентира, расположенного в границах участка. Почтовый адрес ориентира: Нижегородская обл., г. Нижний Новгород, Советский район, дер. Кузнечиха	Для ведения личного подсобного хозяйства	Земельные участки (территории) общего пользования	Земли населенных пунктов	1399	930
52:18:0070269 :22:ЗУ1	установлено относительно ориентира, расположенного в границах участка. Почтовый	Для ведения личного подсобного хозяйства	Земельные участки (территории) общего пользования	Земли населенных пунктов	1548	589

	адрес ориентира: Нижегородская обл, г. Нижний Новгород, р-н Советский, д. Кузнечиха					
52:18:0070269 :79:3У1	установлено относительно ориентира, расположенного в границах участка. Почтовый адрес ориентира: Нижегородская обл., г. Нижний Новгород, Советский район, дер. Кузнечиха	Под личное подсобное хозяйство; для личного подсобного хозяйства; под строительство и для ведения личного подсобного хозяйства	Земельные участки (территории) общего пользования	Земли населенных пунктов	1061	502
52:18:0070269 :19:3У1	установлено относительно ориентира, расположенного в границах участка. Почтовый адрес ориентира: Нижегородская обл., г. Нижний Новгород, Советский район, дер. Кузнечиха	Для ведения личного подсобного хозяйства	Земельные участки (территории) общего пользования	Земли населенных пунктов	2922	2874
52:18:0070269 :66:3У1	установлено относительно ориентира, расположенного в границах участка. Почтовый адрес ориентира: Нижегородская обл., г. Нижний Новгород, Советский район, дер. Кузнечиха	Под строительство и для ведения личного подсобного хозяйства	Земельные участки (территории) общего пользования	Земли населенных пунктов	2000	600

52:18:0070270 :140:3У1	установлено относительно ориентира, расположенного в границах участка.		Земельные участки (территории) общего пользования	Земли населенных пунктов		381
52:18:0070270 :140:3У2	Почтовый адрес ориентира: Нижегородская обл., г. Нижний Новгород, Советский район, дер. Кузнечиха	Для ведения личного подсобного хозяйства	Земельные участки (территории) общего пользования	Земли населенных пунктов	2300	38
52:18:0070270 :64:3У1	установлено относительно ориентира, расположенного в границах участка. Почтовый адрес ориентира: Нижегородская обл., г. Нижний Новгород, Советский район, дер. Кузнечиха	Для личного подсобного хозяйства	Земельные участки (территории) общего пользования	Земли населенных пунктов	1165	668
52:18:0070270 :59:3У1	установлено относительно ориентира, расположенного в границах участка. Почтовый адрес ориентира: Нижегородская обл., г. Нижний Новгород, Советский район, дер. Кузнечиха	Для личного подсобного хозяйства	Земельные участки (территории) общего пользования	Земли населенных пунктов	600	270
52:18:0070270 :100:3У1	установлено относительно ориентира, расположенного в границах участка. Почтовый	Для ведения личного подсобного хозяйства	Земельные участки (территории) общего пользования	Земли населенных пунктов	669	244

	адрес ориентира: Нижегородская обл., г. Нижний Новгород, Советский район, дер. Кузнечиха					
52:18:0070270 :240:3У1	Нижегородская область, г. Нижний Новгород, Советский район, д. Кузнечиха	Для ведения личного подсобного хозяйства	Земельные участки (территории) общего пользования	Земли населенных пунктов	691	225
52:18:0070270 :189:3У1	установлено относительно ориентира, расположенного в границах участка. Почтовый адрес ориентира: Нижегородская обл., г. Нижний Новгород, Советский район, дер. Кузнечиха	Для ведения личного подсобного хозяйства	Земельные участки (территории) общего пользования	Земли населенных пунктов	556	110
52:18:0070270 :190:3У1	Российская Федерация, Нижегородская обл, городской округ город Нижний Новгород, г. Нижний Новгород, д. Кузнечиха	Для ведения личного подсобного хозяйства	Земельные участки (территории) общего пользования	Земли населенных пунктов	555	457
52:18:0070270 :231:3У1	Российская Федерация, Нижегородская обл, городской округ город Нижний Новгород, г. Нижний Новгород, д. Кузнечиха	Для ведения личного подсобного хозяйства	Земельные участки (территории) общего пользования	Земли населенных пунктов	1561	354

52:18:0070270 :57:3У1	установлено относительно ориентира, расположенного в границах участка. Почтовый адрес ориентира: Нижегородская обл., г. Нижний Новгород, Советский район, дер. Кузнечиха	Для личного подсобного хозяйства	Земельные участки (территории) общего пользования	Земли населенных пунктов	397	110
52:18:0070270 :102:3У1	установлено относительно ориентира, расположенного в границах участка. Почтовый адрес ориентира: Нижегородская обл., г. Нижний Новгород, Советский район, дер. Кузнечиха	Для ведения личного подсобного хозяйства	Земельные участки (территории) общего пользования	Земли населенных пунктов	700	299
52:18:0070269 :71:3У1	установлено относительно ориентира, расположенного в границах участка. Почтовый адрес ориентира: Нижегородская обл., г. Нижний Новгород, Советский район, дер. Кузнечиха,	Под строительство и для ведения личного подсобного хозяйства	Земельные участки (территории) общего пользования	Земли населенных пунктов	1995	1885
52:18:0070269 :70:3У1	установлено относительно ориентира, расположенного в границах участка. Почтовый	Под индивидуальное жилищное строительство	Земельные участки (территории) общего пользования	Земли населенных пунктов	370	72

	Почтовый адрес ориентира: Нижегородская обл., г. Нижний Новгород, Советский район, дер. Кузнечиха					
52:18:0070269 :61:3У1	установлено относительно ориентира, расположенного в границах участка. Почтовый адрес ориентира: Нижегородская обл., г. Нижний Новгород, Советский район, дер. Кузнечиха, на территории учхоза "Новинки"	Под здания гаража и овощехранилища с прилегающей территорией	Земельные участки (территории) общего пользования	Земли населённых пунктов	3417	1013

Сведения о земельных участках, образуемых в границах зоны планируемого размещения линейного объекта (временный отвод) и границах зон планируемого размещения линейных объектов, подлежащих реконструкции в связи с изменением их местоположения, путем раздела изъятых земельных участков

Условный номер земельного участка	Адрес (описание местоположения)	Вид разрешенного использования исходного земельного участка	Вид разрешенного использования образуемого земельного участка	Категория земель	Площадь исходного земельного участка, кв. м	Площадь образуемого земельного участка, кв. м
52:18:0070263 :16:3У2	установлено относительно ориентира, расположенного в границах участка. Почтовый	Под нежилое здание с прилегающей территорией	Земельные участки (территории) общего пользования	Земли населенных пунктов	1594	779

	адрес ориентира: Нижегородская обл., г. Нижний Новгород, Советский район, дер. Кузнечиха					
52:18:0070265 :274:3У2	Российская Федерация, Нижегородская обл, г. Нижний Новгород, Советский район, дер. Кузнечиха	Для личного подсобного хозяйства	Земельные участки (территории) общего пользования	Земли населенных пунктов	702	284
52:18:0070265 :273:3У2	Российская Федерация, Нижегородская обл, г. Нижний Новгород, Советский район, дер. Кузнечиха	Для личного подсобного хозяйства	Земельные участки (территории) общего пользования	Земли населенных пунктов	610	474
52:18:0070268 :55:3У2	установлено относительно ориентира, расположенного в границах участка. Почтовый адрес ориентира: Нижегородская обл, г. Н. Новгород, Советский район, дер. Кузнечиха	Для ведения личного подсобного хозяйства	Земельные участки (территории) общего пользования	Земли населенных пунктов	652	234
52:18:0070268 :65:3У2	установлено относительно ориентира, расположенного в границах участка. Почтовый адрес ориентира: Нижегородская обл., г. Нижний Новгород, Советский	Для ведения личного подсобного хозяйства	Земельные участки (территории) общего пользования	Земли населенных пунктов	1399	469

	район					
52:18:0070268 :66:3У2	установлено относительно ориентира, расположенного в границах участка. Почтовый адрес ориентира: Нижегородская обл., г. Нижний Новгород, Советский район, дер. Кузнечиха	Для ведения личного подсобного хозяйства	Земельные участки (территории) общего пользования	Земли населенных пунктов	255	251
52:18:0070269 :22:3У2	установлено относительно ориентира, расположенного в границах участка. Почтовый адрес ориентира: Нижегородская обл., г. Нижний Новгород, р-н Советский, д. Кузнечиха	Для ведения личного подсобного хозяйства	Земельные участки (территории) общего пользования	Земли населенных пунктов	1548	959
52:18:0070269 :79:3У2	установлено относительно ориентира, расположенного в границах участка. Почтовый адрес ориентира: Нижегородская обл., г. Нижний Новгород, Советский район, дер. Кузнечиха	Под личное подсобное хозяйство; для личного подсобного хозяйства; под строительство и для ведения личного подсобного хозяйства	Земельные участки (территории) общего пользования	Земли населенных пунктов	1061	559
52:18:0070269 :19:3У2	установлено относительно ориентира, расположенного в границах	Для ведения личного подсобного хозяйства	Земельные участки (территории) общего пользования	Земли населенных пунктов	2922	49

	участка. Почтовый адрес ориентира: Нижегородская обл., г. Нижний Новгород, Советский район, дер. Кузнечиха					
52:18:0070269 :66:3У2	установлено относительно ориентира, расположенног о в границах участка. Почтовый адрес ориентира: Нижегородская обл., г. Нижний Новгород, Советский район, дер. Кузнечиха	Под строительст- во и для ведения личного подсобного хозяйства	Земельные участки (территории) общего пользования	Земли населенных пунктов	2000	1399
52:18:0070269 :71:3У2	установлено относительно ориентира, расположенног о в границах участка. Почтовый адрес ориентира: Нижегородская обл., г. Нижний Новгород, Советский район, дер. Кузнечиха	Под строительст- во и для ведения личного подсобного хозяйства	Земельные участки (территории) общего пользования	Земли населенных пунктов	1995	99
52:18:0070269 :71:3У3	установлено относительно ориентира, расположенног о в границах участка. Почтовый адрес ориентира: Нижегородская обл., г. Нижний Новгород, Советский район, дер. Кузнечиха	Под строительст- во и для ведения личного подсобного хозяйства	Земельные участки (территории) общего пользования	Земли населенных пунктов		11
52:18:0070268 :7:3У3	установлено относительно ориентира, расположенног о в границах участка. Почтовый адрес ориентира: Нижегородская обл., г. Нижний Новгород,	Под индиви- дуальный жилой дом с приле- гающей территорией	Земельные участки (территории) общего пользования	Земли населенных пунктов	1657	1487

52:18:0070268 :5:3У2	установлено относительно ориентира, расположенного в границах участка. Почтовый адрес ориентира: Нижегородская обл, г Н. Новгород, Советский район, дер. Кузнечиха	Для ведения личного подсобного хозяйства	Земельные участки (территории) общего пользования	Земли населенных пунктов	600	51
52:18:0070268 :151:3У2	Российская Федерация, Нижегородская область, город Нижний Новгород, деревня Кузнечиха	Для индивидуального жилищного строительства	Земельные участки (территории) общего пользования	Земли населенных пунктов	1091	662
52:18:0070269 :16:3У2	установлено относительно ориентира, расположенного в границах участка. Почтовый адрес ориентира: Нижегородская обл., г. Нижний Новгород, Советский район	Под индивидуальный жилой дом с прилегающей территорией	Земельные участки (территории) общего пользования	Земли населенных пунктов	1500	1404
52:18:0070269 :32:3У2	установлено относительно ориентира, расположенного в границах участка. Почтовый адрес ориентира: Нижегородская обл., г. Нижний Новгород, Советский район, дер.	Для ведения личного подсобного хозяйства	Земельные участки (территории) общего пользования	Земли населенных пунктов	678	283

	обл., г. Нижний Новгород, Советский район, дер. Кузнечиха					
52:18:0070269 :35:3У2	установлено относительно ориентира, расположенного в границах участка. Почтовый адрес ориентира: Нижегородская обл, г Нижний Новгород, Советский район, дер. Кузнечиха	Для ведения личного подсобного хозяйства	Земельные участки (территории) общего пользования	Земли населенных пунктов	818	24
52:18:0070269 :69:3У2	установлено относительно ориентира, расположенного в границах участка. Почтовый адрес ориентира: Нижегородская обл., г. Нижний Новгород, Советский район, дер. Кузнечиха	Под индивидуальное жилищное строительство	Земельные участки (территории) общего пользования	Земли населенных пунктов	880	33
52:18:0070270 :140:3У3	установлено относительно ориентира, расположенного в границах участка. Почтовый адрес ориентира: Нижегородская обл., г. Нижний Новгород, Советский район, дер. Кузнечиха	Для ведения личного подсобного хозяйства	Земельные участки (территории) общего пользования	Земли населенных пунктов	2300	1881

52:18:0070270 :64:3У2	установлено относительно ориентира, расположенного в границах участка. Почтовый адрес ориентира: Нижегородская обл., г. Нижний Новгород, Советский район, дер. Кузнечиха	Для личного подсобного хозяйства	Земельные участки (территории) общего пользования	Земли населенных пунктов	1165	497
52:18:0070270 :59:3У2	установлено относительно ориентира, расположенного в границах участка. Почтовый адрес ориентира: Нижегородская обл., г. Нижний Новгород, Советский район, дер. Кузнечиха	Для личного подсобного хозяйства	Земельные участки (территории) общего пользования	Земли населенных пунктов	600	333
52:18:0070270 :100:3У2	установлено относительно ориентира, расположенного в границах участка. Почтовый адрес ориентира: Нижегородская обл., г. Нижний Новгород, Советский район, дер. Кузнечиха	Для ведения личного подсобного хозяйства	Земельные участки (территории) общего пользования	Земли населенных пунктов	669	425
52:18:0070270 :240:3У2	Нижегородская область, г. Нижний Новгород, Советский район, д. Кузнечиха	Для ведения личного подсобного хозяйства	Земельные участки (территории) общего пользования	Земли населенных пунктов	691	467

52:18:0070270 :189:3У2	установлено относительно ориентира, расположенного в границах участка. Почтовый адрес ориентира: Нижегородская обл., г. Нижний Новгород, Советский район, дер. Кузнечиха	Для ведения личного подсобного хозяйства	Земельные участки (территории) общего пользования	Земли населенных пунктов	556	446
52:18:0070270 :190:3У2	Российская Федерация, Нижегородская обл, городской округ город Нижний Новгород, г Нижний Новгород, д. Кузнечиха	Для ведения личного подсобного хозяйства	Земельные участки (территории) общего пользования	Земли населенных пунктов	555	98
52:18:0070270 :231:3У2	Российская Федерация, Нижегородская обл, городской округ город Нижний Новгород, г Нижний Новгород, д. Кузнечиха	Для ведения личного подсобного хозяйства	Земельные участки (территории) общего пользования	Земли населенных пунктов	1561	1208
52:18:0070270 :57:3У2	установлено относительно ориентира, расположенного в границах участка. Почтовый адрес ориентира: Нижегородская обл., г. Нижний Новгород, Советский район, дер. Кузнечиха	Для личного подсобного хозяйства	Земельные участки (территории) общего пользования	Земли населенных пунктов	397	288

52:18:0070270 :102:3У2	установлено относительно ориентира, расположенного в границах участка. Почтовый адрес ориентира: Нижегородская обл., г. Нижний Новгород, Советский район, дер. Кузнечиха	Для ведения личного подсобного хозяйства	Земельные участки (территории) общего пользования	Земли населенных пунктов	700	401
52:18:0070269 :70:3У2	установлено относительно ориентира, расположенного в границах участка. Почтовый адрес ориентира: Нижегородская обл., г. Нижний Новгород, Советский район, дер. Кузнечиха	Под индивидуальное жилищное строительство	Земельные участки (территории) общего пользования	Земли населенных пунктов	370	298
52:18:0070269 :61:3У2	установлено относительно ориентира, расположенного в границах участка. Почтовый адрес ориентира: Нижегородская обл., г. Нижний Новгород, Советский район, дер. Кузнечиха, на территории учхоза "Новинки"	Под здания гаража и овощехранилища с прилегающей территорией	Земельные участки (территории) общего пользования	Земли населённых пунктов	3417	2405

Сведения о земельных участках, образуемых в границах зоны планируемого размещения линейного объекта (постоянный отвод) путем раздела исходных земельных участков, с сохранением земельных участков, раздел которых осуществлен, в измененных границах, и подлежащих изъятию для государственных или муниципальных нужд

Условный номер земельного участка	Адрес (описание местоположения)	Вид разрешенного использования исходного земельного участка	Вид разрешенного использования земельного участка после изъятия	Категория земель	Площадь исходного земельного участка, кв. м	Площадь образуемого земельного участка, кв. м.
52:18:0000000 :15148:3У1	Российская Федерация, Нижегородская область, г. Нижний Новгород	Земельный участок (территории) общего пользования	Земельные участки (территории) общего пользования	Земли населенных пунктов	5393	3059
52:18:0000000 :15149:3У1	Российская Федерация, Нижегородская область, г. Нижний Новгород	Земельный участок (территории) общего пользования	Земельные участки (территории) общего пользования	Земли населенных пунктов	20733	1008
52:18:0000000 :15149:3У2			Земельные участки (территории) общего пользования	Земли населенных пунктов		77
52:18:0070277 :243:3У1	Российская Федерация, Нижегородская область, г. Нижний Новгород	Земельный участок (территории) общего пользования	Земельные участки (территории) общего пользования	Земли населенных пунктов	99001	13528
52:18:0070277 :247:3У1	Российская Федерация, Нижегородская область, г. Нижний Новгород	Спорт	Земельные участки (территории) общего пользования	Земли населенных пунктов	17255	396
52:18:0070277 :244:3У1	Российская Федерация, Нижегородская область, г. Нижний Новгород	Земельный участок (территории) общего пользования	Земельные участки (территории) общего пользования	Земли населенных пунктов	96321	21715

52:18:0070277 :245:3У1	Российская Федерация, Нижегородская область, г. Нижний Новгород	Земельный участок (территории) общего пользования	Земельные участки (территории) общего пользования	Земли населенных пунктов	37077	317
52:18:0070360 :10:3У1	установлено относительно ориентира, расположенного в границах участка. Почтовый адрес ориентира: Нижегородская обл., г. Нижний Новгород, Советский район, около дер. Новопокровское	Для комплексного освоения в целях жилищного строительства и строительства объектов инженерной инфраструктуры	Земельные участки (территории) общего пользования	Земли населенных пунктов	409201	8766
52:18:0070360 :10:3У2			Земельные участки (территории) общего пользования	Земли населенных пунктов		2349
52:18:0070359 :11:3У1	установлено относительно ориентира, расположенного в границах участка. Почтовый адрес ориентира: Нижегородская обл., г. Нижний Новгород, Советский район, около дер. Новопокровское	Для комплексного освоения в целях жилищного строительства и строительства объектов инженерной инфраструктуры	Земельные участки (территории) общего пользования	Земли населенных пунктов	249716	38421
52:18:0070354 :15:3У1	Нижегородская обл., г. Нижний Новгород, Советский район, около дер. Новопокровское	Для комплексного освоения в целях жилищного строительства и строительства объектов инженерной инфраструктуры	Земельные участки (территории) общего пользования	Земли населенных пунктов	624616	4050

52:18:0070362 :2:ЗУ1	установлено относительно ориентира, расположенного в границах участка. Почтовый адрес ориентира: Нижегородская обл., г. Нижний Новгород, Советский район, около дер. Новопокровское	Для комплексного освоения в целях жилищного строительства и строительства объектов инженерной инфраструктуры	Земельные участки (территории) общего пользования	Земли населенных пунктов	400185	22522

Проектом межевания территории предусмотрено использование земельных участков, находящихся в государственной или муниципальной собственности, для размещения линейного объекта.

Сведения о земельных участках, находящихся в государственной или муниципальной собственности в границах зоны планируемого размещения линейного объекта (постоянный отвод) и планируемых для размещения линейного объекта

Кадастровый номер земельного участка	Адрес (описание местоположения)	Вид разрешенного использования исходного земельного участка	Вид разрешенного использования образуемого земельного участка	Категория земель	Площадь земельного участка, кв.м
52:18:0070263:17	установлено относительно ориентира, расположенного в границах участка. Почтовый адрес ориентира: Нижегородская обл., г. Нижний Новгород, Советский район, дер. Кузнечиха, 143	Под нежилое здание с прилегающей территорией	Земельные участки (территории) общего пользования	Земли населенных пунктов	8029

Земельный участок (кадастровый номер 52:18:0070263:17) необходимый для размещения объекта составляет 7146 м², но берется в существующих границах, так как оставшиеся части общей площадью 883 м² не соответствуют требованиям к образуемым земельным участкам, установленным ст. 11.9 Земельного кодекса Российской Федерации.

Сведения о земельных участках, образуемых в границах зоны планируемого размещения линейного объекта (постоянный отвод) путем раздела исходных земельных участков, находящихся в государственной или муниципальной собственности, с сохранением земельных участков, раздел которых осуществлен, в измененных границах

Условный номер земельного участка	Адрес (описание местоположения)	Вид разрешенного использования исходного земельного участка	Вид разрешенного использования образуемого земельного участка	Категория земель	Площадь образуемого участка, кв. м
52:18:0070279:5:3У1	Нижегородская обл., г. Нижний Новгород, Советский район, деревня Кузнечиха	Под нежилое здание с прилегающей территорией	Земельные участки (территории) общего пользования	Земли населенных пунктов	95
52:18:0070276:47:3У1	установлено относительно ориентира, расположенного в границах участка. Почтовый адрес ориентира: Нижегородская обл., г. Нижний Новгород, Советский район, у дер. Кузнечиха,	Для строительства объектов Нижегородского технопарка "ИТ парк Анкудиновка"	Земельные участки (территории) общего пользования	Земли населенных пунктов	713
52:18:0070277:129:3У1	установлено относительно ориентира, расположенного в границах участка. Почтовый адрес ориентира: Нижегородская обл., г. Нижний Новгород, Советский район, у дер. Кузнечиха,	Для строительства объектов Нижегородского технопарка "ИТ парк Анкудиновка"	Земельные участки (территории) общего пользования	Земли населенных пунктов	335

*Сведения о земельных участках, образуемых из земель, государственная
собственность на которые не разграничена, в границах зоны планируемого
размещения линейного объекта (постоянный отвод)*

Условный номер земельного участка	Адрес (описание местоположения)	Вид разрешенного использования образуемого земельного участка	Категория земель	Площадь образуемого земельного участка, кв.м
52:18:0070263:3У1	Российская Федерация, Нижегородская обл., г, Нижний Новгород, д, Кузнечиха	Земельные участки (территории) общего пользования	Земли населенных пунктов	824
52:18:0070263:3У2	Российская Федерация, Нижегородская обл., г, Нижний Новгород, д, Кузнечиха	Земельные участки (территории) общего пользования	Земли населенных пунктов	46
52:18:0000000:3У3	Российская Федерация, Нижегородская обл., г, Нижний Новгород, д, Кузнечиха	Земельные участки (территории) общего пользования	Земли населенных пунктов	11267
52:18:0000000:3У4	Российская Федерация, Нижегородская обл., г, Нижний Новгород, д, Кузнечиха	Земельные участки (территории) общего пользования	Земли населенных пунктов	2112
52:18:0070269:3У5	Российская Федерация, Нижегородская обл., г, Нижний Новгород, д, Кузнечиха	Земельные участки (территории) общего пользования	Земли населенных пунктов	429
52:18:0000000:3У6	Российская Федерация, Нижегородская обл., г, Нижний Новгород, д, Кузнечиха	Земельные участки (территории) общего пользования	Земли населенных пунктов	11415
52:18:0070277:3У7	Российская Федерация, Нижегородская обл., г, Нижний Новгород, д, Кузнечиха	Земельные участки (территории) общего пользования	Земли населенных пунктов	16
52:18:0070360:3У8	Российская Федерация, Нижегородская обл., г, Нижний Новгород, д, Кузнечиха	Земельные участки (территории) общего пользования	Земли населенных пунктов	443
52:18:0070359:3У9	Российская Федерация, Нижегородская обл., г, Нижний Новгород, д, Кузнечиха	Земельные участки (территории) общего пользования	Земли населенных пунктов	11
52:18:0070359:3У10	Российская Федерация, Нижегородская обл., г, Нижний Новгород, д, Кузнечиха	Земельные участки (территории) общего пользования	Земли населенных пунктов	46

52:18:0070359:3У11	Российская Федерация, Нижегородская обл., г, Нижний Новгород, д, Кузнечиха	Земельные участки (территории) общего пользования	Земли населенных пунктов	26
52:18:0070265:3У12	Российская Федерация, Нижегородская обл., г, Нижний Новгород, д, Кузнечиха	Земельные участки (территории) общего пользования	Земли населенных пунктов	28

Сведения о земельных участках, образуемых из земель, государственная собственность на которые не разграничена, в границах зоны планируемого размещения линейного объекта (временный отвод) и границах зон планируемого размещения линейных объектов, подлежащих реконструкции в связи с изменением их местоположения

Условный номер земельного участка	Адрес (описание местоположения)	Вид разрешенного использования образуемого земельного участка	Категория земель	Площадь образуемого земельного участка, кв. м
52:18:0070263:3У13	Российская Федерация, Нижегородская обл., г, Нижний Новгород, д, Кузнечиха	Земельные участки (территории) общего пользования	Земли населенных пунктов	264
52:18:0070265:3У14	Российская Федерация, Нижегородская обл., г, Нижний Новгород, д, Кузнечиха	Земельные участки (территории) общего пользования	Земли населенных пунктов	3
52:18:0070263:3У15	Российская Федерация, Нижегородская обл., г, Нижний Новгород, д, Кузнечиха	Земельные участки (территории) общего пользования	Земли населенных пунктов	113
52:18:0070263:3У16	Российская Федерация, Нижегородская обл., г, Нижний Новгород, д, Кузнечиха	Коммунальное обслуживание	Земли населенных пунктов	965
52:18:0070263:3У17	Российская Федерация, Нижегородская обл., г, Нижний Новгород, д, Кузнечиха	Коммунальное обслуживание	Земли населенных пунктов	24
52:18:0000000:3У18	Российская Федерация, Нижегородская обл., г, Нижний Новгород, д, Кузнечиха	Земельные участки (территории) общего пользования	Земли населенных пунктов	200
52:18:0000000:3У19	Российская Федерация, Нижегородская обл., г, Нижний Новгород, д, Кузнечиха	Земельные участки (территории) общего пользования	Земли населенных пунктов	208

52:18:0000000:3У20	Российская Федерация, Нижегородская обл., г, Нижний Новгород, д, Кузнечиха	Коммунальное обслуживание	Земли населенных пунктов	460
52:18:0070268:3У22	Российская Федерация, Нижегородская обл., г, Нижний Новгород, д, Кузнечиха	Земельные участки (территории) общего пользования	Земли населенных пунктов	28
52:18:0000000:3У23	Российская Федерация, Нижегородская обл., г, Нижний Новгород, д, Кузнечиха	Земельные участки (территории) общего пользования	Земли населенных пунктов	57
52:18:0000000:3У24	Российская Федерация, Нижегородская обл., г, Нижний Новгород, д, Кузнечиха	Коммунальное обслуживание	Земли населенных пунктов	135
52:18:0070269:3У25	Российская Федерация, Нижегородская обл., г, Нижний Новгород, д, Кузнечиха	Земельные участки (территории) общего пользования	Земли населенных пунктов	108
52:18:0070277:3У26	Российская Федерация, Нижегородская обл., г, Нижний Новгород, д, Кузнечиха	Земельные участки (территории) общего пользования	Земли населенных пунктов	28
52:18:0070277:3У27	Российская Федерация, Нижегородская обл., г, Нижний Новгород, д, Кузнечиха	Земельные участки (территории) общего пользования	Земли населенных пунктов	29
52:18:0070268:3У28	Российская Федерация, Нижегородская обл., г, Нижний Новгород, д, Кузнечиха	Земельные участки (территории) общего пользования	Земли населенных пунктов	27
52:18:0000000:3У29	Российская Федерация, Нижегородская обл., г, Нижний Новгород, д, Кузнечиха	Земельные участки (территории) общего пользования	Земли населенных пунктов	34
52:18:0000000:3У30	Российская Федерация, Нижегородская обл., г, Нижний Новгород, д, Кузнечиха	Коммунальное обслуживание	Земли населенных пунктов	241
52:18:0000000:3У31	Российская Федерация, Нижегородская обл., г, Нижний Новгород, д, Кузнечиха	Земельные участки (территории) общего пользования	Земли населенных пунктов	237
52:18:0070270:3У32	Российская Федерация, Нижегородская обл., г, Нижний Новгород, д, Кузнечиха	Земельные участки (территории) общего пользования	Земли населенных пунктов	3
52:18:0070270:3У33	Российская Федерация, Нижегородская обл., г, Нижний Новгород, д, Кузнечиха	Земельные участки (территории) общего пользования	Земли населенных пунктов	17

	Кузнечиха	пользования		
52:18:0070270:3У34	Российская Федерация, Нижегородская обл., г. Нижний Новгород, д. Кузнечиха	Земельные участки (территории) общего пользования	Земли населенных пунктов	31
52:18:0070277:3У35	Российская Федерация, Нижегородская обл., г. Нижний Новгород, д. Кузнечиха	Земельные участки (территории) общего пользования	Земли населенных пунктов	7
52:18:0070268:3У36	Российская Федерация, Нижегородская обл., г. Нижний Новгород, д. Кузнечиха	Земельные участки (территории) общего пользования	Земли населенных пунктов	32

Проектом межевания территории предусмотрено пользование земельными участками, обремененными правами третьих лиц, на основании сервитутов, договоров аренды, договоров пользования или иных форм пользования, предусмотренных законодательством.

Сведения о частях земельных участков, находящиеся на землях, обремененных правами третьих лиц, необходимых на период строительства линейного объекта

Условный номер земельного участка	Адрес (описание местоположения)	Вид разрешенного использования исходного земельного участка	Категория земель	Площадь, кв.м
52:18:0070279: 5/чзу1	установлено относительно ориентира, расположенного в границах участка. Почтовый адрес ориентира: Нижегородская обл., г. Нижний Новгород, Советский район, деревня Кузнечиха, 138 "А"	Под нежилое здание с прилегающей территорией	Земли населенных пунктов	199
52:18:0070279: 5/чзу2				501
52:18:0000000: 9764/чзу1	установлено относительно ориентира, расположенного в границах участка. Почтовый адрес ориентира: Нижегородская обл., г. Нижний Новгород, Советский и Приокский районы, дублер проспекта Гагарина (от ул. Маршала Рокоссовского, до совхоза "Цветы")	Под автомобильную дорогу общего пользования	Земли населенных пунктов	473
52:18:0000000: 9764/чзу2				36
52:18:0000000: 9764/чзу3				21340
52:18:0000000: 9764/чзу4				5954
52:18:0000000: 9764/чзу5				347
52:18:0000000:				141

9764/чзу6				
52:18:0000000: 9764/чзу7				578
52:18:0000000: 9764/чзу8				629
52:18:0000000: 9764/чзу9				43
52:18:0000000: 9763/чзу1	установлено относительно ориентира, расположенного в границах участка. Почтовый адрес ориентира: Нижегородская обл., г. Нижний Новгород, Советский и Приокский районы, в границах ул. Анкудиновское шоссе, Цветочная, дублера проспекта Гагарина, участок №4	Под строительство внеплоща-дочных сетей электро-снабжения	Земли населённых пунктов	30
52:18:0000000: 9763/чзу2				242
52:18:0000000: 9763/чзу3				162
52:18:0000000: 9765/чзу1	установлено относительно ориентира, расположенного в границах участка. Почтовый адрес ориентира: Нижегородская обл., г. Нижний Новгород, Советский район, в районе деревни Кузнечиха, участок №11	Под строительство сетей бытовой канализации	Земли населённых пунктов	232
52:18:0070277: 129/чзу1	установлено относительно ориентира, расположенного в границах участка, Почтовый адрес ориентира: Нижегородская обл., г. Нижний Новгород, Советский район, у дер, Кузнечиха, участок № 5	Для строительства объектов Нижегородского технопарка «ИТ парк Анкудиновка»	Земли населённых пунктов	190
52:18:0070276: 47/чзу1	установлено относительно ориентира, расположенного в границах участка, Почтовый адрес ориентира: Нижегородская обл., г. Нижний Новгород, Советский район, у дер, Кузнечиха, участок № 4	Для строительства объектов Нижегородско-го технопарка «ИТ парк Анкудиновка»	Земли населённых пунктов	677
52:18:0070269: 80/чзу1	установлено относительно ориентира, расположенного в границах участка, Почтовый адрес ориентира: Нижегородская обл., г. Нижний Новгород, Советский район, дер,	Под личное подсобное хозяйство, для личного подсобного хозяйства; под строительство и	Земли населённых пунктов	9

	Кузнечиха	для ведения личного подсобного хозяйства		
52:18:0000000: 15148/чзу1	Российская Федерация, Нижегородская область, г. Нижний Новгород	Земельный участок (территории) общего пользования	Земли населённых пунктов	209
52:18:0000000: 15149/чзу1	Российская Федерация, Нижегородская область, г. Нижний Новгород	земельный участок (территории) общего пользования	Земли населённых пунктов	11
52:18:0000000: 15149/чзу2				11
52:18:0000000: 15149/чзу3				8
52:18:0070277: 243/чзу1	Российская Федерация, Нижегородская область, г. Нижний Новгород	Земельный участок (территории) общего пользования	Земли населённых пунктов	2258
52:18:0070277: 243/чзу2				2100
52:18:0070277: 247/чзу1	Российская Федерация, Нижегородская область, г. Нижний Новгород	Спорт	Земли населённых пунктов	4826
52:18:0070277: 244/чзу1	Российская Федерация, Нижегородская область, г. Нижний Новгород	Земельный участок (территории) общего пользования	Земли населённых пунктов	696
52:18:0070277: 244/чзу2				312
52:18:0070277: 244/чзу3				856
52:18:0070277: 244/чзу4				649
52:18:0070277: 244/чзу5				110
52:18:0070277: 244/чзу6				443
52:18:0070360: 10/чзу1	установлено относительно ориентира, расположенного в границах участка, Почтовый адрес ориентира: Нижегородская обл., г. Нижний Новгород, Советский район, около дер, Новопокровское	Для комплексного освоения в целях жилищного строительства и строительства объектов инженерной инфра-структуры	Земли населённых пунктов	358
52:18:0070360: 10/чзу2				592
52:18:0070360: 10/чзу3				692
52:18:0070360: 10/чзу4				6

52:18:0070360: 10/чзу5				193
52:18:0070359: 11/чзу1	установлено относительно ориентира, расположенного в границах участка, Почтовый адрес ориентира: Нижегородская обл., г. Нижний Новгород, Советский район, около дер, Новопокровское	Для комплексного освоения в целях жилищного строительства и строительства объектов инженерной инфра-структуры	Земли населённых пунктов	7642
52:18:0070359: 11/чзу2				4128
52:18:0070359: 11/чзу3				186
52:18:0070359: 11/чзу4				1872
52:18:0070362: 2/чзу1	установлено относительно ориентира, расположенного в границах участка, Почтовый адрес ориентира: Нижегородская обл., г. Нижний Новгород, Советский район, около дер, Новопокровское	Для комплексного освоения в целях жилищного строительства и строительства объектов инженерной инфра-структуры	Земли населённых пунктов	6449
52:18:0070362: 2/чзу2				3676
52:18:0070362: 2/чзу3				2744
52:18:0070354: 15/чзу1	установлено относительно ориентира, расположенного в границах участка, Почтовый адрес ориентира: Нижегородская обл., г. Нижний Новгород, Советский район, около дер, Новопокровское	Для комплексного освоения в целях жилищного строительства и строительства объектов инженерной инфра-структуры	Земли населённых пунктов	814
52:18:0070354: 15/чзу2				454
52:26:0010033: 2917/чзу1	Нижегородская область, р-н Кстовский, д.Анкудиновка	Земельные участки (территории) общего пользования	Земли населённых пунктов	305
52:26:0010033: 2898/чзу1	Российская Федерация, Нижегородская область, р-н Кстовский, д.Анкудиновка	Земельные участки (территории) общего	Земли населённых пунктов	23

		пользования		
52:26:0010033: 2921/чзу1	Нижегородская область, р-н Кстовский, д. Анкудиновка	Магазины	Земли населённых пунктов	158
52:26:0010033: 958/чзу1	Нижегородская область, р-н Кстовский, д. Анкудиновка	Много-квартирные жилые дома 9 и выше этажей	Земли населённых пунктов	104
52:26:0010033: 961/чзу1	Нижегородская область, р-н Кстовский, д. Анкудиновка	Много-квартирные жилые дома 9 и выше этажей	Земли населённых пунктов	123

*Сведения о земельных участках, которые будут отнесены к территориям
общего пользования или имуществу общего пользования*

Условный номер земельного участка	Адрес (описание место- положения)	Вид разрешенного использования исходного земельного участка	Вид разрешенного использования земельного участка после изъятия	Категория земель	Площадь земельного участка/ площадь изымаемой части, кв.м
52:18:0070263: 16	установлено относительно ориентира, расположенного в границах участка. Почтовый адрес ориентира: Нижегородская обл., г. Нижний Новгород, Советский район, дер. Кузнечиха, 143	Под нежилое здание с прилегающей территорией	Земельные участки (территории) общего пользования	Земли населенных пунктов	1594
52:18:0070265: 274	Российская Федерация, Нижегородская обл, г Нижний Новгород, Советский район, дер. Кузнечиха	Для личного подсобного хозяйства	Земельные участки (территории) общего пользования	Земли населенных пунктов	702
52:18:0070265: 273	Российская Федерация, Нижегородская обл, г Нижний Новгород, Советский район, дер. Кузнечиха	Для личного подсобного хозяйства	Земельные участки (территории) общего пользования	Земли населенных пунктов	610

52:18:0070268: 7	установлено относительно ориентира, расположенного в границах участка. Почтовый адрес ориентира: Нижегородская обл., г. Нижний Новгород, Советский район, дер. Кузнечиха, 28	Под индивидуальный жилой дом с прилегающей территорией	Земельные участки (территории) общего пользования	Земли населенных пунктов	1657
52:18:0070268: 5	установлено относительно ориентира, расположенного в границах участка. Почтовый адрес ориентира: Нижегородская обл., г. Н. Новгород, Советский район, дер. Кузнечиха, за домом 14	Для индивидуального жилищного строительства	Земельные участки (территории) общего пользования	Земли населенных пунктов	600
52:18:0070268: 151	Российская Федерация, Нижегородская область, город Нижний Новгород, деревня Кузнечиха	Для индивидуального жилищного строительства	Земельные участки (территории) общего пользования	Земли населенных пунктов	1091
52:18:0070268: 66	установлено относительно ориентира, расположенного в границах участка. Почтовый адрес ориентира: Нижегородская обл., г. Нижний Новгород, Советский район, дер.	Для ведения личного подсобного хозяйства	Земельные участки (территории) общего пользования	Земли населенных пунктов	255

	Кузнечиха, за домом №14 а				
52:18:0070269: 32	установлено относительно ориентира, расположенного в границах участка. Почтовый адрес ориентира: Нижегородская обл., г. Нижний Новгород, Советский район, дер. Кузнечиха, дом №7	Для ведения личного подсобного хозяйства	Земельные участки (территории) общего пользования	Земли населенных пунктов	678
52:18:0070269: 16	установлено относительно ориентира, расположенного в границах участка. Почтовый адрес ориентира: Нижегородская обл., г. Нижний Новгород, Советский район, дер. Кузнечиха, дом № 6	Под индивидуальный жилой дом с прилегающей территорией	Земельные участки (территории) общего пользования	Земли населенных пунктов	1500
52:18:0070269: 35	установлено относительно ориентира, расположенного в границах участка. Почтовый адрес ориентира: Нижегородская обл, г Нижний Новгород, Советский район, дер. Кузнечиха, за домами 6 и 7	Для ведения личного подсобного хозяйства	Земельные участки (территории) общего пользования	Земли населенных пунктов	818

52:18:0070269: 69	установлено относительно ориентира, расположенного в границах участка. Почтовый адрес ориентира: Нижегородская обл., г. Нижний Новгород, Советский район, дер. Кузнечиха, за домами №№ 5, 6	Под индивидуальное жилищное строительство	Земельные участки (территории) общего пользования	Земли населенных пунктов	880
52:18:0070268: 55	установлено относительно ориентира, расположенного в границах участка. Почтовый адрес ориентира: Нижегородская обл, г Н. Новгород, Советский район, дер. Кузнечиха, за домом 14	Для ведения личного подсобного хозяйства	Земельные участки (территории) общего пользования	Земли населенных пунктов	652
52:18:0070268: 65	установлено относительно ориентира, расположенного в границах участка. Почтовый адрес ориентира: Нижегородская обл., г. Нижний Новгород, Советский район, дер. Кузнечиха, дом 14Б	Для ведения личного подсобного хозяйства	Земельные участки (территории) общего пользования	Земли населенных пунктов	1399
52:18:0070269: 22	установлено относительно ориентира, расположенного в границах участка. Почтовый адрес	Для ведения личного подсобного хозяйства	Земельные участки (территории) общего пользования	Земли населенных пунктов	1548

	<p>ориентира: Нижегородская обл, г. Нижний Новгород, р-н Советский, д. Кузнечиха, дом № 10</p>				
52:18:0070269:79	<p>установлено относительно ориентира, расположенного в границах участка. Почтовый адрес ориентира: Нижегородская обл., г. Нижний Новгород, Советский район, дер. Кузнечиха</p>	<p>Под личное подсобное хозяйство; для личного подсобного хозяйства; под строительство и для ведения личного подсобного хозяйства</p>	<p>Земельные участки (территории) общего пользования</p>	<p>Земли населенных пунктов</p>	1061
52:18:0070269:19	<p>установлено относительно ориентира, расположенного в границах участка. Почтовый адрес ориентира: Нижегородская обл., г. Нижний Новгород, Советский район, дер. Кузнечиха, дом 8</p>	<p>Для ведения личного подсобного хозяйства</p>	<p>Земельные участки (территории) общего пользования</p>	<p>Земли населенных пунктов</p>	2922
52:18:0070269:66	<p>установлено относительно ориентира, расположенного в границах участка. Почтовый адрес ориентира: Нижегородская обл., г. Нижний Новгород, Советский район, дер. Кузнечиха, напротив дома №1 "Б", участок</p>	<p>Под строительство и для ведения личного подсобного хозяйства</p>	<p>Земельные участки (территории) общего пользования</p>	<p>Земли населенных пунктов</p>	2000

	№ 301				
52:18:0070270: 140	установлено относительно ориентира, расположенного в границах участка. Почтовый адрес ориентира: Нижегородская обл., г. Нижний Новгород, Советский район, дер. Кузнечиха, дом №1Б	Для ведения личного подсобного хозяйства	Земельные участки (территории) общего пользования	Земли населенных пунктов	2300
52:18:0070270: 64	установлено относительно ориентира, расположенного в границах участка. Почтовый адрес ориентира: Нижегородская обл., г. Нижний Новгород, Советский район, дер. Кузнечиха, участок № 76"А"	Для личного подсобного хозяйства	Земельные участки (территории) общего пользования	Земли населенных пунктов	1165
52:18:0070270: 59	установлено относительно ориентира, расположенного в границах участка. Почтовый адрес ориентира: Нижегородская обл., г. Нижний Новгород, Советский район, дер. Кузнечиха, участок № 83а	Для личного подсобного хозяйства	Земельные участки (территории) общего пользования	Земли населенных пунктов	600
52:18:0070270: 100	установлено относительно ориентира,	Для ведения личного подсобного	Земельные участки (территории)	Земли населенных пунктов	669

	расположенного в границах участка. Почтовый адрес ориентира: Нижегородская обл., г. Нижний Новгород, Советский район, дер. Кузнечиха, участок №11А	хозяйства	общего пользования		
52:18:0070270:240	Нижегородская область, г. Нижний Новгород, Советский район, д. Кузнечиха, участок № 97а	Для ведения личного подсобного хозяйства	Земельные участки (территории) общего пользования	Земли населенных пунктов	691
52:18:0070270:189	установлено относительно ориентира, расположенного в границах участка. Почтовый адрес ориентира: Нижегородская обл., г. Нижний Новгород, Советский район, дер. Кузнечиха, около дома №3В	Для ведения личного подсобного хозяйства	Земельные участки (территории) общего пользования	Земли населенных пунктов	556
52:18:0070270:190	Российская Федерация, Нижегородская обл, городской округ город Нижний Новгород, г. Нижний Новгород, д. Кузнечиха, земельный участок 3Б	Для ведения личного подсобного хозяйства	Земельные участки (территории) общего пользования	Земли населенных пунктов	555
52:18:0070270:231	Российская Федерация, Нижегородская обл, городской округ город	Для ведения личного подсобного хозяйства	Земельные участки (территории) общего пользования	Земли населенных пунктов	1561

	Нижний Новгород, г Нижний Новгород, д. Кузнечиха, земельный участок 3А				
52:18:0070270: 57	установлено относительно ориентира, расположенного в границах участка. Почтовый адрес ориентира: Нижегородская обл., г. Нижний Новгород, Советский район, дер. Кузнечиха, участок №8	Для личного подсобного хозяйства	Земельные участки (территории) общего пользования	Земли населенных пунктов	397
52:18:0070270: 102	установлено относительно ориентира, расположенного в границах участка. Почтовый адрес ориентира: Нижегородская обл., г. Нижний Новгород, Советский район, дер. Кузнечиха, д. 16, участок 1	Для ведения личного подсобного хозяйства	Земельные участки (территории) общего пользования	Земли населенных пунктов	700
52:18:0070269: 71	установлено относительно ориентира, расположенного в границах участка. Почтовый адрес ориентира: Нижегородская обл., г. Нижний Новгород, Советский район, дер. Кузнечиха,	Под строительство и для ведения личного подсобного хозяйства	Земельные участки (территории) общего пользования	Земли населенных пунктов	1995

	напротив дома 1 "Б", участок № 302				
52:18:0070269: 70	установлено относительно ориентира, расположенного в границах участка. Почтовый адрес ориентира: Нижегородская обл., г. Нижний Новгород, Советский район, дер. Кузнечиха, прилегающего с южной стороны к дому №5	Под индивидуальное жилищное строительство	Земельные участки (территории) общего пользования	Земли населенных пунктов	370
52:18:0070269: 61	установлено относительно ориентира, расположенного в границах участка. Почтовый адрес ориентира: Нижегородская обл., г. Нижний Новгород, Советский район, дер. Кузнечиха, на территории учхоза "Новинки"	Под здания гаража и овощехранилища с прилегающей территорией	Земельные участки (территории) общего пользования	Земли населённых пунктов	3417
52:18:0070268: 62	установлено относительно ориентира, расположенного в границах участка, Почтовый адрес ориентира: Нижегородская обл., г. Нижний Новгород, Советский район, дер.	Для ведения личного подсобного хозяйства	Земельные участки (территории) общего пользования	Земли населённых пунктов	409

	район, дер, Кузнечиха, дом 25				
52:18:0070268: 61	установлено относительно ориентира, расположенного в границах участка, Почтовый адрес ориентира: Нижегородская обл., г. Нижний Новгород, Советский район, дер, Кузнечиха, дом 25	Для ведения личного подсобного хозяйства	Земельные участки (территории) общего пользования	Земли населённых пунктов	409
52:18:0070269: 13	установлено относительно ориентира, расположенного в границах участка. Почтовый адрес ориентира: Нижегородская обл., г. Нижний Новгород, Советский район, дер. Кузнечиха, дом 5	Земли, занятые жилищным фондом (частный сектор)	Земельные участки (территории) общего пользования	Земли населённых пунктов	500
52:18:0070269: 33	установлено относительно ориентира, расположенного в границах участка. Почтовый адрес ориентира: Нижегородская обл., г. Нижний Новгород, Советский район, дер. Кузнечиха, за участком д. №7	Для ведения личного подсобного хозяйства	Земельные участки (территории) общего пользования	Земли населённых пунктов	782
52:18:0070268: 60	установлено относительно ориентира,	Для ведения личного подсобного	Земельные участки (территории)	Земли населённых пунктов	380

	расположенного в границах участка. Почтовый адрес ориентира: Нижегородская обл., г. Нижний Новгород, Советский район, дер. Кузнечиха, за домом №14А	хозяйства	общего пользования		
52:18:0070268: 64	установлено относительно ориентира, расположенного в границах участка. Почтовый адрес ориентира: Нижегородская обл., г. Нижний Новгород, Советский район, дер. Кузнечиха, 14 а	Под многоквартирный жилой дом с прилегающей территорией	Земельные участки (территории) общего пользования	Земли населённых пунктов	1883
52:18:0070269: 21	установлено относительно ориентира, расположенного в границах участка. Почтовый адрес ориентира: Нижегородская обл., г. Нижний Новгород, Советский район, дер. Кузнечиха, дом №9	Для ведения личного подсобного хозяйства	Земельные участки (территории) общего пользования	Земли населённых пунктов	1312
52:18:0070270: 119	установлено относительно ориентира, расположенного в границах участка. Почтовый адрес ориентира: Нижегородская обл., г. Нижний Новгород,	Для ведения личного подсобного хозяйства	Земельные участки (территории) общего пользования	Земли населённых пунктов	1001

	Советский район, дер. Кузнечиха, дом №1А				
52:18:0070269:39	Нижегородская обл., г. Нижний Новгород, Советский район, дер. Кузнечиха, дом 11	Под индивидуальный жилой дом	Земельные участки (территории) общего пользования	Земли населенных пунктов	1141
52:18:0070268:150	Российская Федерация, Нижегородская область, город Нижний Новгород, деревня Кузнечиха	Для индивидуального жилищного строительства	Земельные участки (территории) общего пользования	Земли населенных пунктов	944
52:18:0070270:254	установлено относительно ориентира, расположенного в границах участка. Почтовый адрес ориентира: Российская Федерация, Нижегородская обл., г. Нижний Новгород, Советский район, дер. Кузнечиха	Под индивидуальное жилищное строительство	Земельные участки (территории) общего пользования	Земли населенных пунктов	613
52:18:0070270:253	установлено относительно ориентира, расположенного в границах участка. Почтовый адрес ориентира: Российская Федерация, Нижегородская обл., г. Нижний Новгород, Советский район, дер. Кузнечиха	Под индивидуальное жилищное строительство	Земельные участки (территории) общего пользования	Земли населенных пунктов	587

52:18:0070270: 178	Нижегородская обл., г. Нижний Новгород, Советский район, дер. Кузнечиха, напротив дома № 1 "Б", участок № 230	Для ведения личного подсобного хозяйства	Земельные участки (территории) общего пользования	Земли населенных пунктов	900
52:18:0070270: 53	установлено относительно ориентира, расположенного в границах участка. Почтовый адрес ориентира: Нижегородская обл., г. Нижний Новгород, Советский район, дер. Кузнечиха, участок №83	Для личного подсобного хозяйства	Земельные участки (территории) общего пользования	Земли населенных пунктов	950
52:18:0070270: 108	обл. Нижегородская, г. Нижний Новгород, р-н Советский, д. Кузнечиха, участок №26	Для дачного хозяйства	Земельные участки (территории) общего пользования	Земли населенных пунктов	832
52:18:0000000: 15148:ЗУ1	Российская Федерация, Нижегородская область, г. Нижний Новгород	Земельный участок (территории) общего пользования	Земельные участки (территории) общего пользования	Земли населенных пунктов	3059
52:18:0000000: 15148:ЗУ1	Российская Федерация, Нижегородская область, г. Нижний Новгород	Земельный участок (территории) общего пользования	Земельные участки (территории) общего пользования	Земли населенных пунктов	3059
52:18:0000000: 15149:ЗУ1	Российская Федерация, Нижегородская область, г. Нижний	Земельный участок (территории) общего пользования	Земельные участки (территории) общего пользования	Земли населенных пунктов	1008

52:18:0000000: 15149:3У2	Новгород		Земельные участки (территории) общего пользования	Земли населенных пунктов	77
52:18:0070277: 243:3У1	Российская Федерация, Нижегородская область, г. Нижний Новгород	Земельный участок (территории) общего пользования	Земельные участки (территории) общего пользования	Земли населенных пунктов	13528
52:18:0070277: 247:3У1	Российская Федерация, Нижегородская область, г. Нижний Новгород	Спорт	Земельные участки (территории) общего пользования	Земли населенных пунктов	396
52:18:0070277: 244:3У1	Российская Федерация, Нижегородская область, г. Нижний Новгород	Земельный участок (территории) общего пользования	Земельные участки (территории) общего пользования	Земли населенных пунктов	21715
52:18:0070277: 245:3У1	Российская Федерация, Нижегородская область, г. Нижний Новгород	Земельный участок (территории) общего пользования	Земельные участки (территории) общего пользования	Земли населенных пунктов	317
52:18:0070360: 10:3У1	установлено относительно ориентира, расположенного в границах участка.	Для комплексного освоения в целях жилищного строительства и строительства объектов инженерной инфраструктуры	Земельные участки (территории) общего пользования	Земли населенных пунктов	8766
52:18:0070360: 10:3У2	Почтовый адрес ориентира: Нижегородская обл., г. Нижний Новгород, Советский район, около дер. Новопокровское		Земельные участки (территории) общего пользования	Земли населенных пунктов	2349
52:18:0070359: 11:3У1	установлено относительно ориентира, расположенного в границах участка. Почтовый адрес ориентира:	Для комплексного освоения в целях жилищного строительства и строительства	Земельные участки (территории) общего пользования	Земли населенных пунктов	38421

	Нижегородская обл., г. Нижний Новгород, Советский район, около дер. Новопокровское	объектов инженерной инфраструктуры			
52:18:0070354:15:3У1	Нижегородская обл., г. Нижний Новгород, Советский район, около дер. Новопокровское	Для комплексного освоения в целях жилищного строительства и строительства объектов инженерной инфраструктуры	Земельные участки (территории) общего пользования	Земли населенных пунктов	4050
52:18:0070362:2:3У1	установлено относительно ориентира, расположенного в границах участка. Почтовый адрес ориентира: Нижегородская обл., г. Нижний Новгород, Советский район, около дер. Новопокровское	Для комплексного освоения в целях жилищного строительства и строительства объектов инженерной инфраструктуры	Земельные участки (территории) общего пользования	Земли населенных пунктов	22522
52:18:0070263:17	установлено относительно ориентира, расположенного в границах участка. Почтовый адрес ориентира: Нижегородская обл., г. Нижний Новгород, Советский район, дер. Кузнечиха, 143	Под нежилое здание с прилегающей территорией	Земельные участки (территории) общего пользования	Земли населенных пунктов	8029

52:18:0070263: ЗУ1	Российская Федерация, Нижегородская обл., г, Нижний Новгород, д, Кузнечиха	-	Земельные участки (территории) общего пользования	Земли населенных пунктов	349
52:18:0070263: ЗУ2	Российская Федерация, Нижегородская обл., г, Нижний Новгород, д, Кузнечиха	-	Земельные участки (территории) общего пользования	Земли населенных пунктов	46
52:18:0000000: ЗУ3	Российская Федерация, Нижегородская обл., г, Нижний Новгород, д, Кузнечиха	-	Земельные участки (территории) общего пользования	Земли населенных пунктов	11267
52:18:0000000: ЗУ4	Российская Федерация, Нижегородская обл., г, Нижний Новгород, д, Кузнечиха	-	Земельные участки (территории) общего пользования	Земли населенных пунктов	2112
52:18:0070269: ЗУ5	Российская Федерация, Нижегородская обл., г, Нижний Новгород, д, Кузнечиха	-	Земельные участки (территории) общего пользования	Земли населенных пунктов	429
52:18:0000000: ЗУ6	Российская Федерация, Нижегородская обл., г, Нижний Новгород, д, Кузнечиха	-	Земельные участки (территории) общего пользования	Земли населенных пунктов	11415
52:18:0070277: ЗУ7	Российская Федерация, Нижегородская обл., г, Нижний Новгород, д, Кузнечиха	-	Земельные участки (территории) общего пользования	Земли населенных пунктов	16
52:18:0070360: ЗУ8	Российская Федерация, Нижегородская обл., г, Нижний Новгород, д, Кузнечиха	-	Земельные участки (территории) общего пользования	Земли населенных пунктов	443
52:18:0070359: ЗУ9	Российская Федерация, Нижегородская	-	Земельные участки (территории)	Земли населенных пунктов	11

	обл., г, Нижний Новгород, д, Кузнечиха		общего пользования		
52:18:0070359:ЗУ10	Российская Федерация, Нижегородская обл., г, Нижний Новгород, д, Кузнечиха	-	Земельные участки (территории) общего пользования	Земли населенных пунктов	46
52:18:0070359:ЗУ11	Российская Федерация, Нижегородская обл., г, Нижний Новгород, д, Кузнечиха	-	Земельные участки (территории) общего пользования	Земли населенных пунктов	26
52:18:0070265:ЗУ12	Российская Федерация, Нижегородская обл., г, Нижний Новгород, д, Кузнечиха	-	Земельные участки (территории) общего пользования	Земли населенных пунктов	28
52:18:0070263:ЗУ13	Российская Федерация, Нижегородская обл., г, Нижний Новгород, д, Кузнечиха	-	Земельные участки (территории) общего пользования	Земли населенных пунктов	263
52:18:0070265:ЗУ14	Российская Федерация, Нижегородская обл., г, Нижний Новгород, д, Кузнечиха	-	Земельные участки (территории) общего пользования	Земли населенных пунктов	3
52:18:0070263:ЗУ15	Российская Федерация, Нижегородская обл., г, Нижний Новгород, д, Кузнечиха	-	Земельные участки (территории) общего пользования	Земли населенных пунктов	113
52:18:0000000:ЗУ18	Российская Федерация, Нижегородская обл., г, Нижний Новгород, д, Кузнечиха	-	Земельные участки (территории) общего пользования	Земли населенных пунктов	200
52:18:0000000:ЗУ19	Российская Федерация, Нижегородская обл., г, Нижний Новгород, д, Кузнечиха	-	Земельные участки (территории) общего пользования	Земли населенных пунктов	208

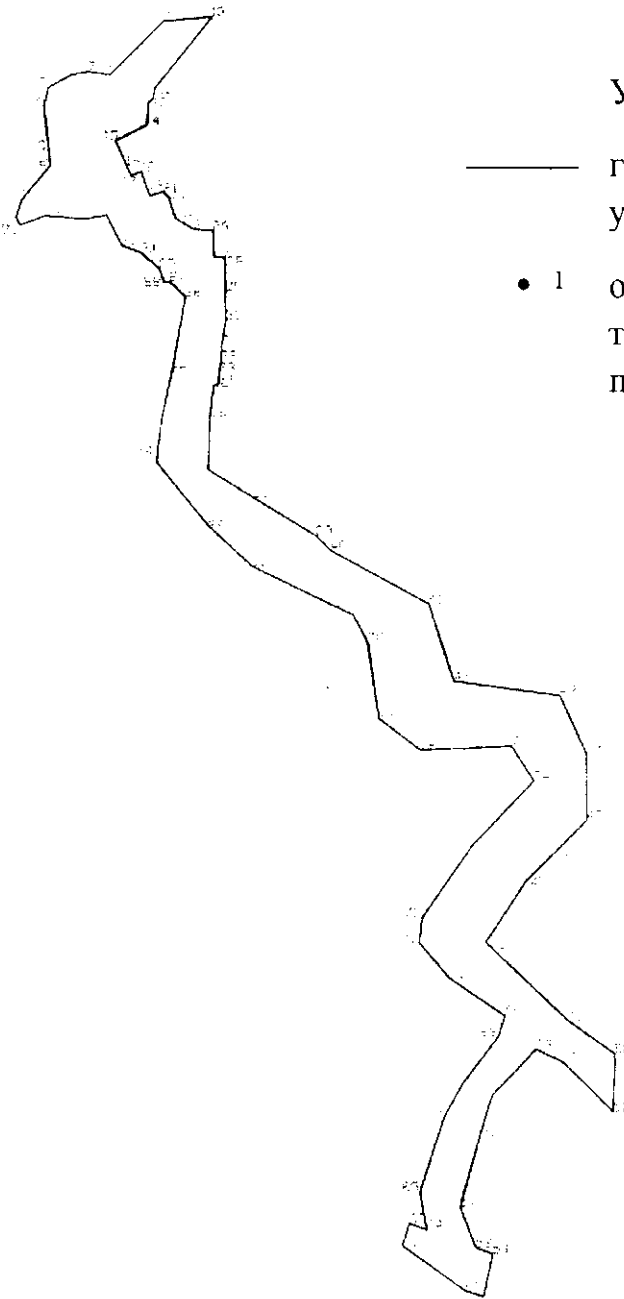
52:18:0070268: 3У22	Российская Федерация, Нижегородская обл., г, Нижний Новгород, д, Кузнечиха	-	Земельные участки (территории) общего пользования	Земли населенных пунктов	28
52:18:0000000: 3У23	Российская Федерация, Нижегородская обл., г, Нижний Новгород, д, Кузнечиха	-	Земельные участки (территории) общего пользования	Земли населенных пунктов	57
52:18:0070269: 3У25	Российская Федерация, Нижегородская обл., г, Нижний Новгород, д, Кузнечиха	-	Земельные участки (территории) общего пользования	Земли населенных пунктов	108
52:18:0070277: 3У26	Российская Федерация, Нижегородская обл., г, Нижний Новгород, д, Кузнечиха	-	Земельные участки (территории) общего пользования	Земли населенных пунктов	28
52:18:0070277: 3У27	Российская Федерация, Нижегородская обл., г, Нижний Новгород, д, Кузнечиха	-	Земельные участки (территории) общего пользования	Земли населенных пунктов	29
52:18:0070268: 3У28	Российская Федерация, Нижегородская обл., г, Нижний Новгород, д, Кузнечиха	-	Земельные участки (территории) общего пользования	Земли населенных пунктов	27
52:18:0000000: 3У29	Российская Федерация, Нижегородская обл., г, Нижний Новгород, д, Кузнечиха	-	Земельные участки (территории) общего пользования	Земли населенных пунктов	34
52:18:0000000: 3У31	Российская Федерация, Нижегородская обл., г, Нижний Новгород, д, Кузнечиха	-	Земельные участки (территории) общего пользования	Земли населенных пунктов	237
52:18:0070270: 3У32	Российская Федерация, Нижегородская	-	Земельные участки (территории)	Земли населенных пунктов	3

	обл., г, Нижний Новгород, д, Кузнечиха		общего пользования		
52:18:0070270:ЗУ33	Российская Федерация, Нижегородская обл., г, Нижний Новгород, д, Кузнечиха	-	Земельные участки (территории) общего пользования	Земли населенных пунктов	17
52:18:0070270:ЗУ34	Российская Федерация, Нижегородская обл., г, Нижний Новгород, д, Кузнечиха	-	Земельные участки (территории) общего пользования	Земли населенных пунктов	31
52:18:0070277:ЗУ35	Российская Федерация, Нижегородская обл., г, Нижний Новгород, д, Кузнечиха	-	Земельные участки (территории) общего пользования	Земли населенных пунктов	7
52:18:0070268:ЗУ36	Российская Федерация, Нижегородская обл., г, Нижний Новгород, д, Кузнечиха	-	Земельные участки (территории) общего пользования	Земли населенных пунктов	32

**VI. Сведения о границах территории, в отношении которой
утвержден проект межевания**

Условные обозначения:

- границы территории, в отношении которой
утвержден проект межевания
- 1 обозначение характерных точек границ
территории, в отношении которой утвержден
проект межевания



Перечень координат характерных точек границ территории, в отношении которой утвержден проект межевания (система координат – МСК-52)

Номер характерной точки границы	Координаты, м	
	X	Y
1	524379.86	2217617.55
2	524454.73	2217680.81
3	524489.96	2217678.57
4	524591.86	2217666.82
5	524634.8	2217676.00
6	524663.54	2217728.17
7	524670.81	2217767.25
8	524664.36	2217818.09
9	524786.6	2217939.81
10	524796.14	2218050.31
11	524634.65	2217920.72
12	524608.84	2217915.92
13	524603.31	2217906.86
14	524548.75	2217901.72
15	524512.83	2217830.89
16	524456.6	2217855.98
17	524432.91	2217865.74
18	524442.12	2217889.35
19	524387.64	2217909.38
20	524397.52	2217940.43
21	524394.74	2217941.03
22	524381.99	2217953.34
23	524337.65	2217966.04
24	524324.63	2217986.75
25	524311.32	2218011.18
26	524308.47	2218053.08
27	524248.0	2218056.46
28	524248.15	2218081.01
29	524171.89	2218082.75
30	524106.53	2218084.31
31	524048.14	2218074.27
32	524012.86	2218072.46
33	523985.83	2218068.04
34	523959.71	2218066.09
35	523955.89	2218055.18
36	523883.29	2218046.93
37	523763.76	2218043.4
38	523701.97	2218145.21
39	523614.26	2218289.75
40	523580.74	2218323.42

Номер характерной точки границы	Координаты, м	
	X	Y
41	523461.22	2218547.16
42	523286.13	2218604.68
43	523253.69	2218846.2
44	523118.84	2218907.87
45	522969.17	2218907.63
46	522893.79	2218831.34
47	522832.8	2218769.78
48	522694.57	2218677.68
49	522517.33	2218864.68
50	522441.62	2218971.78
51	522308.88	2218968.65
52	522422.6	2218853.51
53	522451.93	2218792.03
54	522405.63	2218749.54
55	522346.46	2218692.33
56	522268.26	2218668.59
57	522092.92	2218620.02
58	522001.57	2218655.49
59	521988.0	2218694.0
60	521890.86	2218672.88
61	521903.39	2218632.72
62	522005.76	2218488.36
63	522055.73	2218503.75
64	522042.38	2218543.56
65	522126.48	2218528.27
66	522298.03	2218584.03
67	522373.61	2218625.59
68	522480.99	2218706.42
69	522527.5	2218721.37
70	522612.25	2218595.78
71	522692.47	2218526.06
72	522750.02	2218532.88
73	522910.39	2218645.8
74	523058.79	2218787.02
75	523138.61	2218736.01
76	523128.42	2218529.06
77	523200.3	2218434.19
78	523374.33	2218407.77
79	523436.71	2218374.35
80	523454.06	2218335.52

Номер характерной точки границы	Координаты, м	
	X	Y
81	523545.42	2218142.99
82	523636.32	2218044.52
83	523780.38	2217925.56
84	523790.18	2217926.18
85	523975.95	2217958.78
86	524157.74	2217991.33
87	524192.28	2217955.0
88	524191.03	2217942.44
89	524221.99	2217930.91

Номер характерной точки границы	Координаты, м	
	X	Y
90	524258.27	2217888.02
91	524274.25	2217845.12
92	524343.07	2217810.49
93	524334.65	2217758.37
94	524341.67	2217669.78
95	524320.59	2217613.29
96	524338.1	2217603.75
1	524379.86	2217617.55