



Включен в Реестр
нормативных актов органов
исполнительной власти
Нижегородской области

06 АПР 2021

№ в реестре

16.993-319-319-122/117/г

**Министерство
экологии и природных ресурсов
Нижегородской области**

П Р И К А З

16.03.2021 № 319-122/21П/од

г. Нижний Новгород

**Об установлении
зон санитарной охраны водозабора
МП Ковернинского района «ЖКХ
«Сухонососовское», расположенного в д. Семино
Ковернинского района Нижегородской
области**

В соответствии с Федеральным законом от 30 марта 1999 г. № 52-ФЗ «О санитарно-эпидемиологическом благополучии населения», руководствуясь Положением о министерстве экологии и природных ресурсов Нижегородской области, утвержденным постановлением Правительства Нижегородской области от 31 декабря 2010 г. № 965, на основании санитарно - эпидемиологического заключения Территориального отдела Управления Роспотребнадзора по Нижегородской области в Городецком, Ковернинском, Сокольском районах от 1 февраля 2021 г. № 52.ГЦ.18.000.Т.000003.02.21 о соответствии проекта зон санитарной охраны водозабора МП Ковернинского района «ЖКХ «Сухонососовское», расположенного в д. Семино Ковернинского района Нижегородской области, с обоснованием сокращения и установления границ первого пояса государственным санитарно-эпидемиологическим правилам и нормативам

п р и к а з ы в а ю:

1. Установить границы зон санитарной охраны водозабора МП Ковернинского района «ЖКХ «Сухонососовское», расположенного в д. Семино Ковернинского района Нижегородской области, согласно приложению к настоящему приказу.

2. Ограничения использования земельных участков в границах зон санитарной охраны водозабора МП Ковернинского района «ЖКХ «Сухонососовское», расположенного в д. Семино Ковернинского района Нижегородской области, установлены частью 1 статьи 43 и пунктом 1 части 3 статьи 44 Водного кодекса Российской Федерации, подпунктом 14 пункта 5 статьи 27 Земельного кодекса Российской Федерации.

Мероприятия и режим хозяйственного использования территорий в границах зон санитарной охраны водозабора МП Ковернинского района «ЖКХ «Сухонососовское», расположенного в д. Семино Ковернинского района Нижегородской области, определены пунктом 3.2 СанПиН 2.1.4.1110-02 «Зоны

санитарной охраны источников водоснабжения и водопроводов питьевого назначения».

3. Во исполнение Федерального закона от 13 июля 2015 г. № 218-ФЗ «О государственной регистрации недвижимости» представить в федеральный орган исполнительной власти, уполномоченный Правительством Российской Федерации на осуществление государственного кадастрового учета, государственной регистрации прав, ведение Единого государственного реестра недвижимости и предоставление сведений, содержащихся в Едином государственном реестре недвижимости, документы о зонах санитарной охраны водозабора МП Ковернинского района «ЖКХ «Сухоносское», расположенного в д. Семино Ковернинского района Нижегородской области.

4. Контроль за исполнением настоящего приказа оставляю за собой.

Министр

Подлинник электронного документа, подписанного ЭП,
хранится в системе электронного документооборота
Правительства Нижегородской области

СВЕДЕНИЯ О СЕРТИФИКАТЕ ЭП

Сертификат: 75F009302726194149B024A3CCSAC1B6B118C83D
Кому выдан: Егоров Денис Борисович
Действителен: с 21.02.2020 до 21.05.2021

Д.Б.Егоров

ПРИЛОЖЕНИЕ

к приказу министерства экологии
и природных ресурсов
Нижегородской области
от 16.03.2021 № 319-122/21П/од

Границы зон санитарной охраны водозабора МП Ковернинского района «ЖКХ «Сухонососовское», расположенного в д. Семино Ковернинского района Нижегородской области

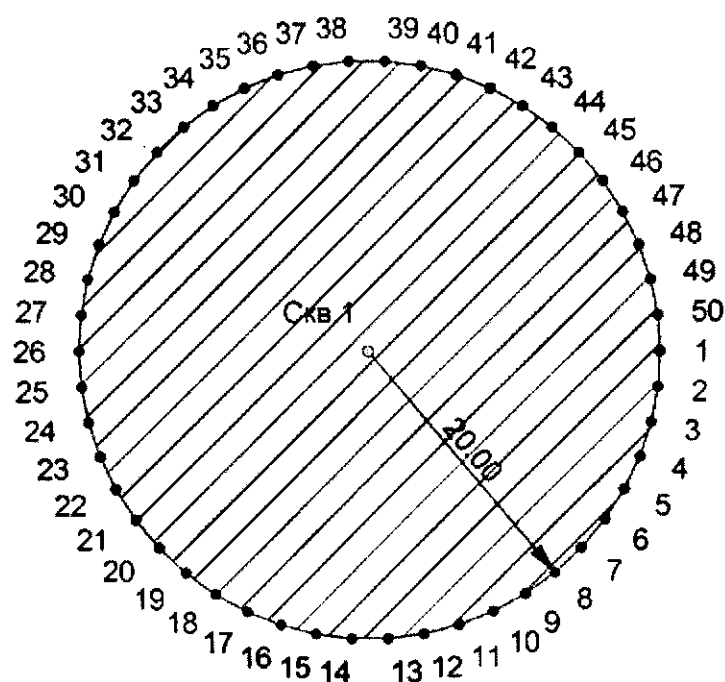
Зоны санитарной охраны (далее - ЗСО) организуются для водозабора МП Ковернинского района «ЖКХ «Сухонососовское», расположенного в д. Семино Ковернинского района Нижегородской области. Водозабор состоит из одной скважин № 1, предельно допустимое водопотребление из скважины составляет 59,14 м³/сут.

ЗСО организуются в составе трех поясов: первый пояс (строгого режима) включает территорию расположения скважин, второй и третий пояса (пояса ограничений) включают территории, предназначенные для предупреждения микробного и химического загрязнения воды в водоносном пласте.

Границы второго и третьего поясов ЗСО принимаются в соответствии с гидродинамическими расчетами и пунктом 2.2.2 СанПиН 2.1.4.1110-02.

Подземные воды отнесены к защищенным от поверхностного загрязнения.

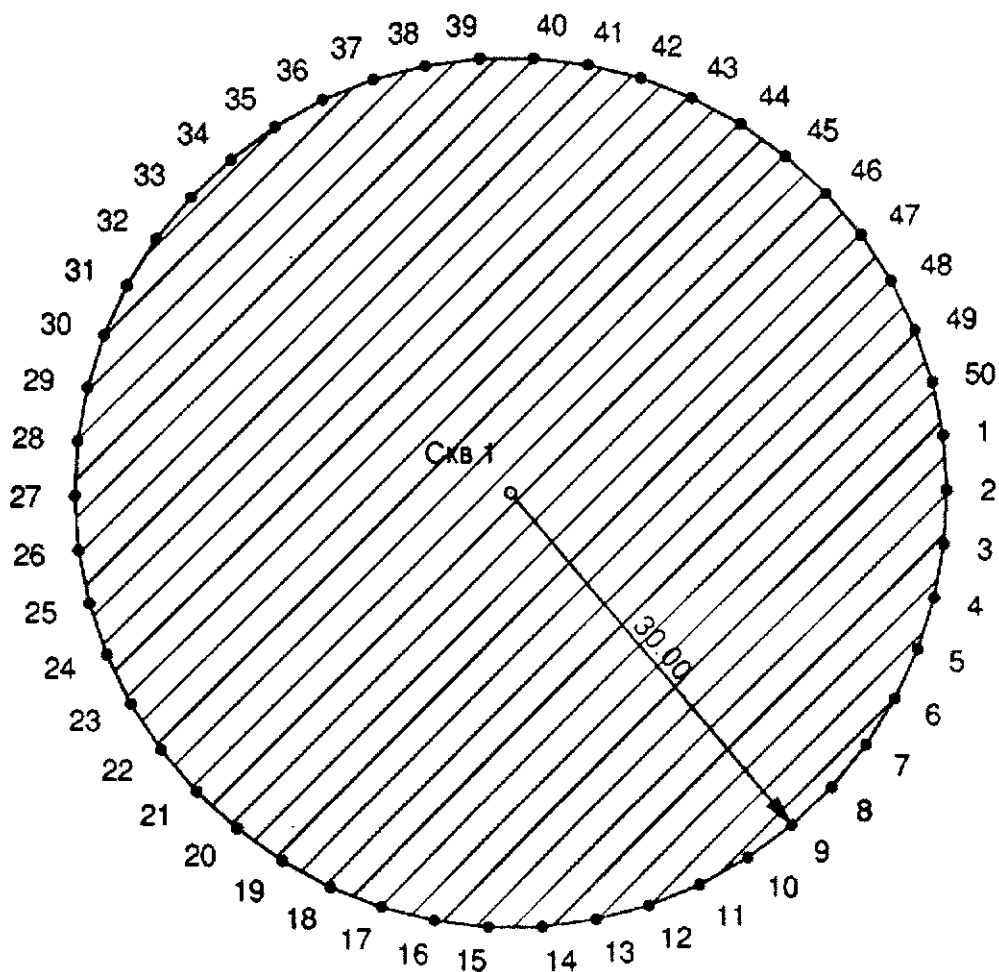
1. Размер первого пояса ЗСО скважины №1 МП Ковернинского района «ЖКХ «Сухонососовское», расположенного в д. Семино Ковернинского района Нижегородской области, сокращен. Граница первого пояса ЗСО для скважины №1 устанавливается в форме окружности радиусом 20,0 м от оси скважины.



Координаты характерных точек границ первого пояса ЗСО
скважины №1 МП Ковернинского района «ЖКХ «Сухонососовское»,
расположенного в д. Семино Ковернинского района Нижегородской области

Обозначение характерных точек границ	Координаты (система координат ГСК-52)		Обозначение характерных точек границ	Координаты (система координат ГСК-52)	
	х 2	у 3		х 2	у 3
1	599339.01	2202971.18	27	599341.52	2202931.34
2	599336.50	2202971.02	28	599343.98	2202931.81
3	599334.04	2202970.55	29	599346.37	2202932.58
4	599331.65	2202969.78	30	599348.65	2202933.65
5	599329.37	2202968.71	31	599350.77	2202935.00
6	599327.25	2202967.36	32	599352.70	2202936.60
7	599325.32	2202965.76	33	599354.42	2202938.43
8	599323.60	2202963.93	34	599355.90	2202940.46
9	599322.12	2202961.90	35	599357.11	2202942.66
10	599320.91	2202959.70	36	599358.03	2202945.00
11	599319.99	2202957.36	37	599358.66	2202947.43
12	599319.36	2202954.93	38	599358.97	2202949.92
13	599319.05	2202952.44	39	599358.97	2202952.44
14	599319.05	2202949.92	40	599358.66	2202954.93
15	599319.36	2202947.43	41	599358.03	2202957.36
16	599319.99	2202945.00	42	599357.11	2202959.70
17	599320.91	2202942.66	43	599355.90	2202961.90
18	599322.12	2202940.46	44	599354.42	2202963.93
19	599323.60	2202938.43	45	599352.70	2202965.76
20	599325.32	2202936.60	46	599350.77	2202967.36
21	599327.25	2202935.00	47	599348.65	2202968.71
22	599329.37	2202933.65	48	599346.37	2202969.78
23	599331.65	2202932.58	49	599343.98	2202970.55
24	599334.04	2202931.81	50	599341.52	2202971.02
25	599336.50	2202931.34	1	599339.01	2202971.18
26	599339.01	2202931.18			

2. Граница второго пояса ЗСО скважины №1 МП Ковернинского района «ЖКХ «Сухонососовское», расположенного в д. Семино Ковернинского района Нижегородской области, устанавливается в форме окружности радиусом 30,0 м от оси скважины.

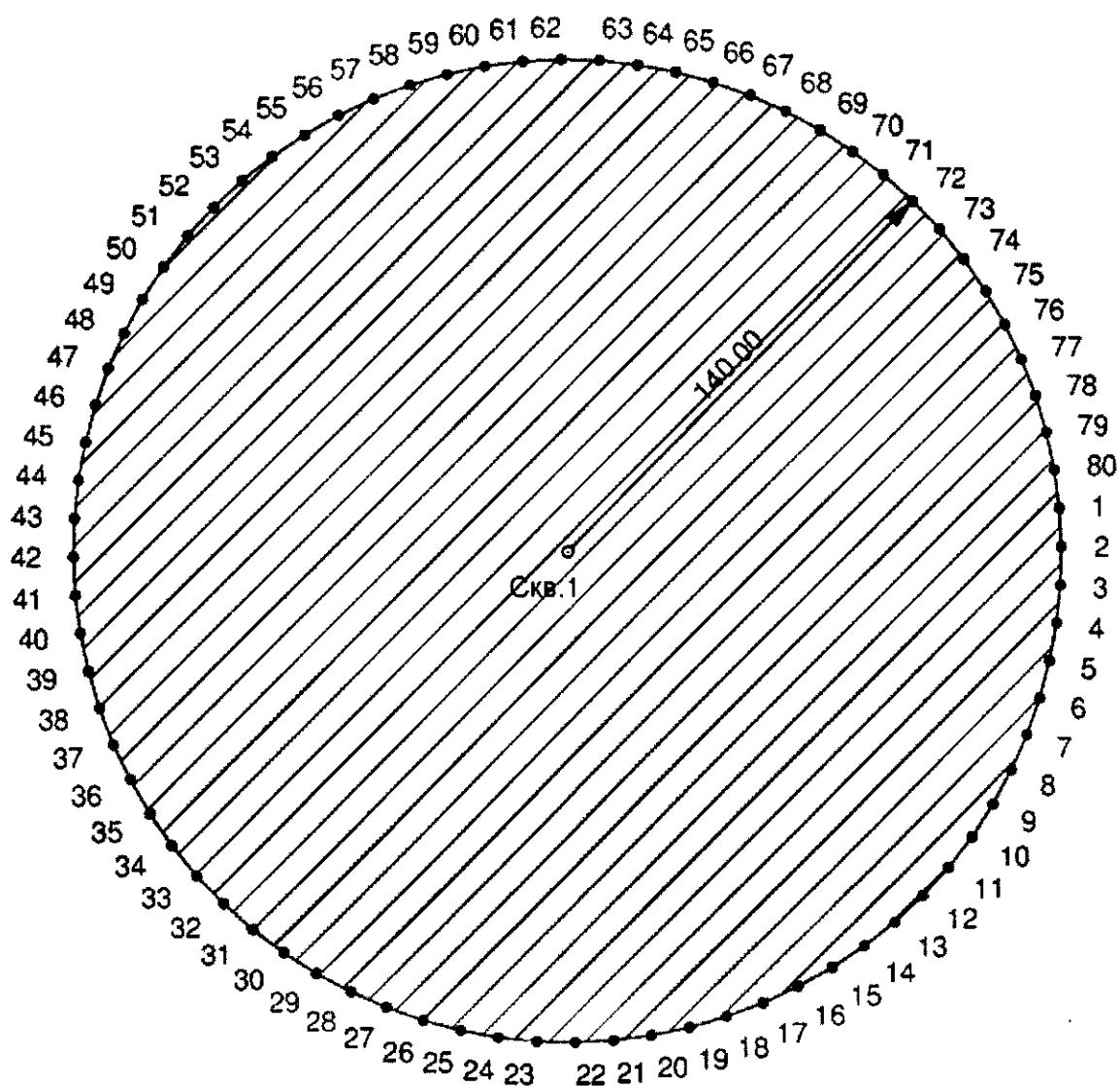


Координаты характерных точек границ второго пояса ЗСО скважины №1 МП Ковернинского района «ЖКХ «Сухоносовское», расположенного в д. Семино Ковернинского района Нижегородской области

Обозначение характерных точек границ	Координаты (система координат ГСК-52)		Обозначение характерных точек границ	Координаты (система координат ГСК-52)	
	x	y		x	y
1	2	3	1	2	3
1	599342.97	2202980.92	27	599338.82	2202921.19
2	599339.21	2202981.18	28	599342.58	2202921.40
3	599335.45	2202980.97	29	599346.28	2202922.08
4	599331.75	2202980.29	30	599349.88	2202923.22
5	599328.16	2202979.15	31	599353.29	2202924.80
6	599324.74	2202977.57	32	599356.49	2202926.80
7	599321.54	2202975.57	33	599359.41	2202929.18
8	599318.62	2202973.19	34	599362.00	2202931.91
9	599316.03	2202970.46	35	599364.24	2202934.95
10	599313.79	2202967.43	36	599366.08	2202938.23
11	599311.96	2202964.14	37	599367.48	2202941.73
12	599310.55	2202960.64	38	599368.45	2202945.37
13	599309.59	2202957.00	39	599368.94	2202949.11
14	599309.09	2202953.27	40	599368.97	2202952.87
15	599309.06	2202949.50	41	599368.52	2202956.61
16	599309.51	2202945.76	42	599367.61	2202960.27
17	599310.43	2202942.10	43	599366.24	2202963.78
18	599311.79	2202938.59	44	599364.45	2202967.09

Обозначение характерных точек границ	Координаты (система координат ГСК-52)		Обозначение характерных точек границ	Координаты (система координат ГСК-52)	
	х	у		х	у
1	2	3	1	2	3
19	599313.58	2202935.28	45	599362.26	2202970.16
20	599315.78	2202932.22	46	599359.70	2202972.92
21	599318.34	2202929.45	47	599356.81	2202975.34
22	599321.22	2202927.03	48	599353.64	2202977.38
23	599324.39	2202924.99	49	599350.24	2202979.00
24	599327.79	2202923.37	50	599346.67	2202980.19
25	599331.36	2202922.18	1	599342.97	2202980.92
26	599335.06	2202921.45			

3. Граница третьего пояса ЗСО скважины №1 МП Ковернинского района «ЖКХ «Сухоносское», расположенного в д. Семино Ковернинского района Нижегородской области, устанавливается в форме окружности радиусом 140,0 м от оси скважины.



Координаты характерных точек границ третьего пояса ЗСО
скважины №1 МП Ковернинского района «ЖКХ «Сухонососовское»,
расположенного в д. Семино Ковернинского района Нижегородской области

Обозначение характерных точек границ	Координаты (система координат ГСК-52)		Обозначение характерных точек границ	Координаты (система координат ГСК-52)	
	х	у		х	у
1	2	3	1	2	3
1	599350.93	2203090.67	42	599338.09	2202811.19
2	599339.94	2203091.18	43	599349.08	2202811.55
3	599328.95	2203090.82	44	599360.01	2202812.77
4	599318.03	2203089.61	45	599370.80	2202814.85
5	599307.23	2203087.53	46	599381.40	2202817.76
6	599296.63	2203084.62	47	599391.74	2202821.50
7	599286.30	2203080.88	48	599401.75	2202826.03
8	599276.28	2203076.35	49	599411.38	2202831.34
9	599266.66	2203071.04	50	599420.56	2202837.39
10	599257.48	2203064.99	51	599429.23	2202844.14
11	599248.80	2203058.24	52	599437.35	2202851.55
12	599240.68	2203050.84	53	599444.87	2202859.57
13	599233.16	2203042.81	54	599451.73	2202868.16
14	599226.30	2203034.23	55	599457.90	2202877.25
15	599220.14	2203025.13	56	599463.33	2202886.81
16	599214.70	2203015.57	57	599468.00	2202896.76
17	599210.03	2203005.62	58	599471.87	2202907.05
18	599206.16	2202995.33	59	599474.92	2202917.61
19	599203.11	2202984.77	60	599477.14	2202928.38
20	599200.89	2202974.01	61	599478.50	2202939.28
21	599199.53	2202963.10	62	599479.01	2202950.26
22	599199.02	2202952.12	63	599478.65	2202961.25
23	599199.38	2202941.13	64	599477.43	2202972.18
24	599200.60	2202930.21	65	599475.35	2202982.97
25	599202.68	2202919.41	66	599472.44	2202993.57
26	599205.59	2202908.81	67	599468.70	2203003.91
27	599209.33	2202898.48	68	599464.17	2203013.92
28	599213.86	2202888.46	69	599458.86	2203023.55
29	599219.17	2202878.84	70	599452.81	2203032.73
30	599225.22	2202869.66	71	599446.06	2203041.40
31	599231.97	2202860.98	72	599438.66	2203049.52
32	599239.38	2202852.86	73	599430.63	2203057.04
33	599247.40	2202845.34	74	599422.05	2203063.90
34	599255.99	2202838.48	75	599412.95	2203070.07
35	599265.09	2202832.31	76	599403.40	2203075.50
36	599274.64	2202826.87	77	599393.45	2203080.17
37	599284.59	2202822.20	78	599383.16	2203084.04
38	599294.88	2202818.33	79	599372.60	2203087.09
39	599305.44	2202815.28	80	599361.84	2203089.31
40	599316.21	2202813.06	1	599350.93	2203090.67
41	599327.11	2202811.70			