



**Министерство  
экологии и природных ресурсов  
Нижегородской области**

Включен в Реестр  
нормативных актов органов  
исполнительной власти  
Нижегородской области

06 АПР 2021

№ в реестре

16.991-319-319-121/21П/од

**П Р И К А З**

16.03.2021 № 319-121/21П/од

г. Нижний Новгород

**Об установлении  
зон санитарной охраны водозабора  
МП Ковернинского района «ЖКХ  
«Сухонососовское», расположенного  
в д. Анисимово Ковернинского района  
Нижегородской области**

В соответствии с Федеральным законом от 30 марта 1999 г. № 52-ФЗ «О санитарно-эпидемиологическом благополучии населения», руководствуясь Положением о министерстве экологии и природных ресурсов Нижегородской области, утвержденным постановлением Правительства Нижегородской области от 31 декабря 2010 г. № 965, на основании санитарно - эпидемиологического заключения Территориального отдела Управления Роспотребнадзора по Нижегородской области в Городецком, Ковернинском, Сокольском районах от 1 февраля 2021 г. № 52.ГЦ.18.000.Т.000002.02.21 о соответствии проекта зон санитарной охраны водозабора МП Ковернинского района «ЖКХ «Сухонососовское», расположенного в д. Анисимово Ковернинского района Нижегородской области, государственным санитарно-эпидемиологическим правилам и нормативам

п р и к а з ы в а ю:

1. Установить границы зон санитарной охраны водозабора МП Ковернинского района «ЖКХ «Сухонососовское», расположенного в д. Анисимово Ковернинского района Нижегородской области, согласно приложению к настоящему приказу.

2. Ограничения использования земельных участков в границах зон санитарной охраны водозабора МП Ковернинского района «ЖКХ «Сухонососовское», расположенного в д. Анисимово Ковернинского района Нижегородской области, установлены частью 1 статьи 43 и пунктом 1 части 3 статьи 44 Водного кодекса Российской Федерации, подпунктом 14 пункта 5 статьи 27 Земельного кодекса Российской Федерации.


Мероприятия и режим хозяйственного использования территорий в границах зон санитарной охраны водозабора МП Ковернинского района «ЖКХ «Сухонососовское», расположенного в д. Анисимово Ковернинского района Нижегородской области, определены пунктом 3.2 СанПиН 2.1.4.1110-02 «Зоны

санитарной охраны источников водоснабжения и водопроводов питьевого назначения».

3. Во исполнение Федерального закона от 13 июля 2015 г. № 218-ФЗ «О государственной регистрации недвижимости» представить в федеральный орган исполнительной власти, уполномоченный Правительством Российской Федерации на осуществление государственного кадастрового учета, государственной регистрации прав, ведение Единого государственного реестра недвижимости и предоставление сведений, содержащихся в Едином государственном реестре недвижимости, документы о зонах санитарной охраны водозабора МП Ковернинского района «ЖКХ «Сухоносовское», расположенного в д. Анисимово Ковернинского района Нижегородской области.

4. Контроль за исполнением настоящего приказа оставляю за собой.

Министр



Д.Б.Егоров

## ПРИЛОЖЕНИЕ

к приказу министерства экологии  
и природных ресурсов  
Нижегородской области  
от 16.03.2021 № 319-121/21П/од

### Границы зон санитарной охраны водозабора МП Ковернинского района «ЖКХ «Сухонососовское», расположенного в д. Анисимово Ковернинского района Нижегородской области

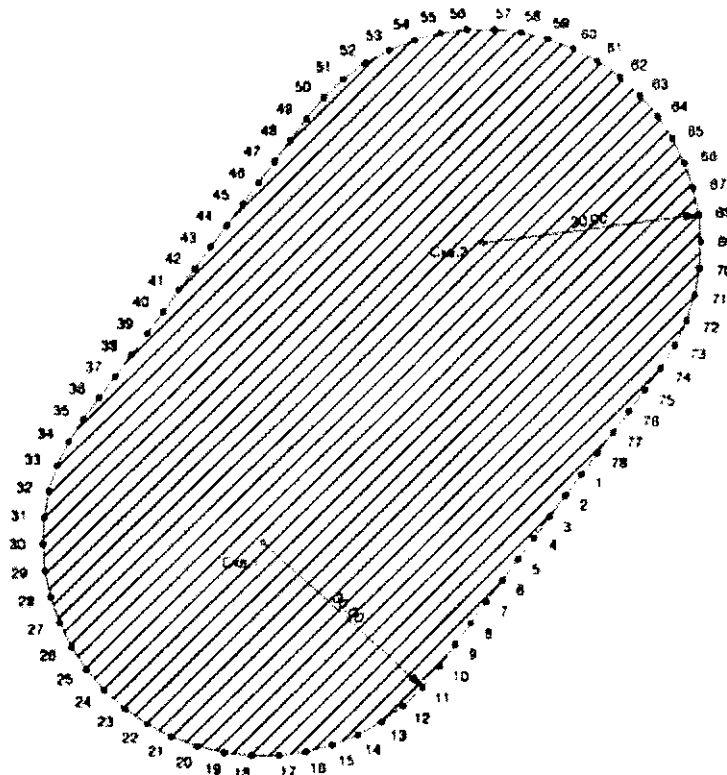
Зоны санитарной охраны (далее - ЗСО) организуются для водозабора МП Ковернинского района «ЖКХ «Сухонососовское», расположенного в д. Анисимово Ковернинского района Нижегородской области. Водозабор, используемый для хозяйственно-бытового и питьевого водоснабжения, состоит из двух водозаборных скважин № 1 и № 2. Расстояние между скважинами - 50,0 м. Предельно допустимое водопотребление из скважин составляет 38,0 м<sup>3</sup>/сут.

ЗСО организуются в составе трех поясов: первый пояс (строгого режима) включает территорию расположения скважин, второй и третий пояса (пояса ограничений) включают территории, предназначенные для предупреждения микробного и химического загрязнения воды в водоносном пласте.

Границы второго и третьего поясов ЗСО принимаются в соответствии с гидродинамическими расчетами и пунктом 2.2.2 СанПиН 2.1.4.1110-02.

Подземные воды отнесены к защищенным от поверхностного загрязнения.

1. Граница первого пояса ЗСО для скважин № 1 и № 2 МП Ковернинского района «ЖКХ «Сухонососовское», расположенных в д. Анисимово Ковернинского района Нижегородской области, устанавливается общей - по внешним дугам двух пересекающихся окружностей радиусом 30,0 м от оси каждой скважины.

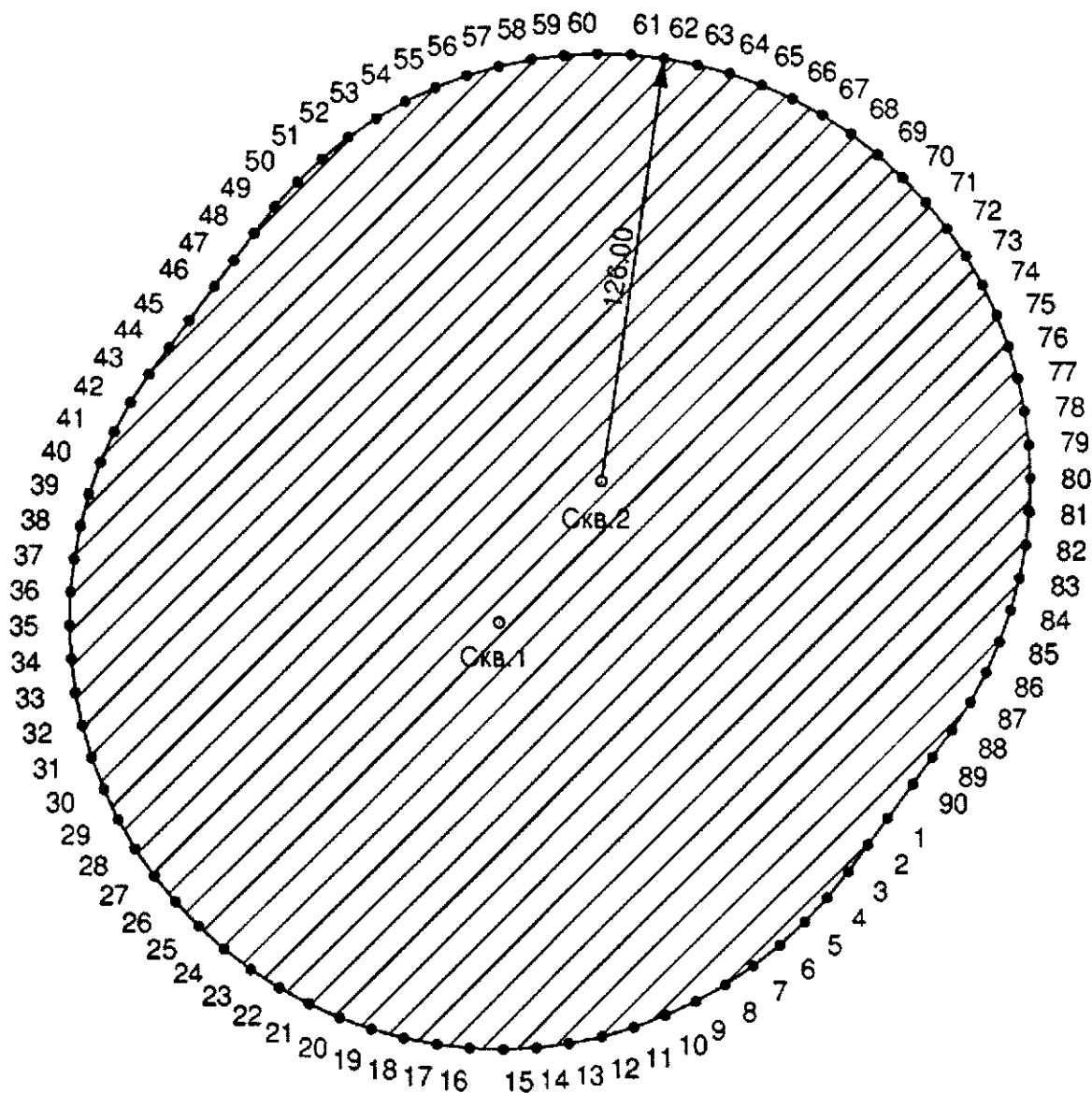


**Координаты характерных точек границ первого пояса ЗСО  
водозабора МП Ковернинского района «ЖКХ «Сухонососское»,  
расположенного в д. Анисимово Ковернинского района Нижегородской области**

Обозначение характерных точек границ	Координаты ( система координат ГСК-52)		Обозначение характерных точек границ	Координаты ( система координат ГСК-52)	
	х	у		х	у
1	2	3	1	2	3
1	612666.97	2222581.44	41	612692.94	2222526.05
2	612663.98	2222579.25	42	612695.93	2222528.25
3	612660.99	2222577.05	43	612698.92	2222530.45
4	612658.00	2222574.86	44	612701.91	2222532.65
5	612655.01	2222572.67	45	612704.90	2222534.85
6	612652.02	2222570.47	46	612707.89	2222537.05
7	612649.03	2222568.28	47	612710.88	2222539.25
8	612646.04	2222566.09	48	612713.87	2222541.45
9	612643.05	2222563.89	49	612716.86	2222543.65
10	612640.03	2222561.67	50	612719.78	2222546.03
11	612637.11	2222559.29	51	612722.38	2222548.76
12	612634.51	2222556.56	52	612724.61	2222551.79
13	612632.28	2222553.53	53	612726.45	2222555.08
14	612630.44	2222550.24	54	612727.86	2222558.58
15	612629.03	2222546.74	55	612728.82	2222562.22
16	612628.07	2222543.10	56	612729.32	2222565.95
17	612627.57	2222539.37	57	612729.34	2222569.72
18	612627.55	2222535.60	58	612728.90	2222573.46
19	612628.00	2222531.86	59	612727.98	2222577.12
20	612628.91	2222528.20	60	612726.62	2222580.63
21	612630.27	2222524.69	61	612724.83	2222583.94
22	612632.07	2222521.38	62	612722.63	2222587.00
23	612634.26	2222518.32	63	612720.07	2222589.77
24	612636.82	2222515.55	64	612717.18	2222592.19
25	612639.71	2222513.13	65	612714.02	2222594.23
26	612642.88	2222511.09	66	612710.62	2222595.85
27	612646.27	2222509.47	67	612707.04	2222597.04
28	612649.85	2222508.28	68	612703.35	2222597.77
29	612653.54	2222507.55	69	612699.59	2222598.03
30	612657.30	2222507.29	70	612695.83	2222597.82
31	612661.06	2222507.50	71	612692.12	2222597.14
32	612664.77	2222508.18	72	612688.53	2222596.00
33	612668.36	2222509.32	73	612685.11	2222594.42
34	612671.78	2222510.90	74	612681.92	2222592.42
35	612674.97	2222512.90	75	612678.93	2222590.22
36	612677.96	2222515.09	76	612675.94	2222588.02
37	612680.95	2222517.29	77	612672.95	2222585.83
38	612683.94	2222519.48	78	612669.96	2222583.63
39	612686.94	2222521.68	1	612666.97	2222581.44
40	612689.93	2222523.88			

2. Граница второго пояса ЗСО водозабора МП Ковернинского района «ЖКХ «Сухонососское», расположенного в д. Анисимово Ковернинского района Нижегородской области, совпадает с границей первого пояса ЗСО. Координаты характерных точек границы второго пояса ЗСО водозабора идентичные координатам характерных точек границы первого пояса ЗСО.

3. Граница третьего пояса ЗСО для скважин № 1 и № 2 МП Ковернинского района «ЖКХ «Сухонососовское», расположенных в д. Анисимово Ковернинского района Нижегородской области, устанавливается общей - по внешним дугам двух пересекающихся окружностей радиусом 126,0 м от оси каждой скважины.



Координаты характерных точек границ третьего пояса ЗСО водозабора МП Ковернинского района «ЖКХ «Сухонососовское», расположенного в д. Анисимово Ковернинского района Нижегородской области

Обозначение характерных точек границ	Координаты ( система координат ГСК-52)		Обозначение характерных точек границ	Координаты ( система координат ГСК-52)	
	х	у		х	у
1	2	3	1	2	3
1	612599.99	2222651.35	47	612764.81	2222459.76
2	612592.09	2222645.55	48	612772.78	2222465.61
3	612584.12	2222639.70	49	612780.59	2222471.69
4	612576.31	2222633.63	50	612787.90	2222478.36
5	612569.00	2222626.96	51	612794.66	2222485.58

Обозначение характерных точек границ	Координаты ( система координат ГСК-52)		Обозначение характерных точек границ	Координаты ( система координат ГСК-52)	
	х	у		х	у
1			1		
6	612562.23	2222619.74	52	612800.83	2222493.30
7	612556.06	2222612.01	53	612806.38	2222501.49
8	612550.51	2222603.82	54	612811.28	2222510.09
9	612545.62	2222595.22	55	612815.48	2222519.05
10	612541.42	2222586.27	56	612818.96	2222528.31
11	612537.93	2222577.01	57	612821.71	2222537.81
12	612535.18	2222567.50	58	612823.70	2222547.50
13	612533.19	2222557.81	59	612824.93	2222557.32
14	612531.96	2222548.00	60	612825.39	2222567.20
15	612531.51	2222538.12	61	612825.06	2222577.09
16	612531.83	2222528.23	62	612823.96	2222586.92
17	612532.93	2222518.40	63	612822.10	2222596.64
18	612534.79	2222508.68	64	612819.48	2222606.18
19	612537.42	2222499.14	65	612816.11	2222615.48
20	612540.78	2222489.84	66	612812.03	2222624.49
21	612544.86	2222480.82	67	612807.25	2222633.16
22	612549.64	2222472.16	68	612801.81	2222641.42
23	612555.08	2222463.90	69	612795.74	2222649.23
24	612561.15	2222456.09	70	612789.07	2222656.54
25	612567.82	2222448.78	71	612781.85	2222663.30
26	612575.04	2222442.02	72	612774.12	2222669.48
27	612582.77	2222435.84	73	612765.93	2222675.03
28	612590.96	2222430.29	74	612757.33	2222679.92
29	612599.56	2222425.40	75	612748.37	2222684.12
30	612608.52	2222421.20	76	612739.12	2222687.60
31	612617.78	2222417.71	77	612729.61	2222690.35
32	612627.28	2222414.97	78	612719.92	2222692.35
33	612636.97	2222412.97	79	612710.10	2222693.57
34	612646.79	2222411.74	80	612700.22	2222694.03
35	612656.67	2222411.29	81	612690.33	2222693.70
36	612666.56	2222411.61	82	612680.50	2222692.61
37	612676.39	2222412.71	83	612670.79	2222690.74
38	612686.11	2222414.58	84	612661.25	2222688.12
39	612695.64	2222417.20	85	612651.94	2222684.75
40	612704.95	2222420.56	86	612642.93	2222680.67
41	612713.96	2222424.65	87	612634.27	2222675.89
42	612722.62	2222429.42	88	612626.01	2222670.45
43	612730.89	2222434.87	89	612618.04	2222664.60
44	612738.86	2222440.72	90	612610.11	2222658.78
45	612746.79	2222446.53	1	612599.99	2222651.35
46	612756.91	2222453.96			