



**Министерство  
экологии и природных ресурсов  
Нижегородской области**

Включен в Реестр  
нормативных актов органов  
исполнительной власти  
Нижегородской области

13 СЕН 2021

№ в реестре

14491-319-319-352/21П/од

## П Р И К А З

24.08.2021

319-352/21П/од

№

г. Нижний Новгород

**Об установлении  
зоны санитарной охраны  
водозабора ПХРО Нижегородского  
отделения филиала «Приволжский  
территориальный округ» ФГУП «ФЭО»  
в г.о.з. Семенов  
Нижегородской области**

В соответствии с Федеральным законом от 30 марта 1999 г. № 52-ФЗ «О санитарно-эпидемиологическом благополучии населения», руководствуясь положениями статьи 106 Земельного кодекса Российской Федерации, Положением о министерстве экологии и природных ресурсов Нижегородской области, утвержденным постановлением Правительства Нижегородской области от 31 декабря 2010 г. № 965, на основании санитарно-эпидемиологического заключения межрегионального управления № 153 Федерального медико-биологического агентства России от 07.05.2020 г. № 52.94.02.000.Т.000005.05.20 о соответствии проекта зоны санитарной охраны действующего водозабора ПХРО Нижегородского отделения филиала «Приволжский территориальный округ» ФГУП «ФЭО» в г.о.з. Семенов Нижегородской области государственным санитарно-эпидемиологическим правилам и нормативам

**п р и к а з ы в а ю:**

1. Установить границы зоны санитарной охраны водозабора ПХРО Нижегородского отделения филиала «Приволжский территориальный округ» ФГУП «ФЭО» в г.о.з. Семенов Нижегородской области согласно приложению к настоящему приказу.

2. Ограничения использования земельных участков в границах зоны санитарной охраны водозабора ПХРО Нижегородского отделения филиала «Приволжский территориальный округ» ФГУП «ФЭО» в г.о.з. Семенов Нижегородской области, а также требования к использованию подземного водного объекта установлены частью 1 статьи 43 и пунктом 1 части 3 статьи 44 Водного кодекса Российской Федерации, подпунктом 14 пункта 5 статьи 27 Земельного кодекса Российской Федерации.

Мероприятия и режим хозяйственного использования территории в границах зоны санитарной охраны водозабора ПХРО Нижегородского


отделения филиала «Приволжский территориальный округ» ФГУП «ФЭО» в г.о.з. Семенов Нижегородской области определены пунктом 3.2 СанПиН 2.1.4.1110-02 «Зоны санитарной охраны источников водоснабжения и водопроводов питьевого назначения».

3. Во исполнение Федерального закона от 13 июля 2015 г. № 218-ФЗ «О государственной регистрации недвижимости» представить в федеральный орган исполнительной власти, уполномоченный Правительством Российской Федерации на осуществление государственного кадастрового учета, государственной регистрации прав, ведение Единого государственного реестра недвижимости и предоставление сведений, содержащихся в Едином государственном реестре недвижимости, документы о зоне санитарной охраны водозабора ПХРО Нижегородского отделения филиала «Приволжский территориальный округ» ФГУП «ФЭО» в г.о.з. Семенов Нижегородской области.

4. Контроль за исполнением настоящего приказа оставляю за собой.

Министр

Д.Б.Егоров



## ПРИЛОЖЕНИЕ

к приказу министерства экологии  
и природных ресурсов  
Нижегородской области  
от 24.08.2021 № 319-352/21П/од

### **Границы зоны санитарной охраны водозабора ПХРО Нижегородского отделения филиала «Приволжский территориальный округ» ФГУП «ФЭО» в г.о.з. Семенов Нижегородской области**

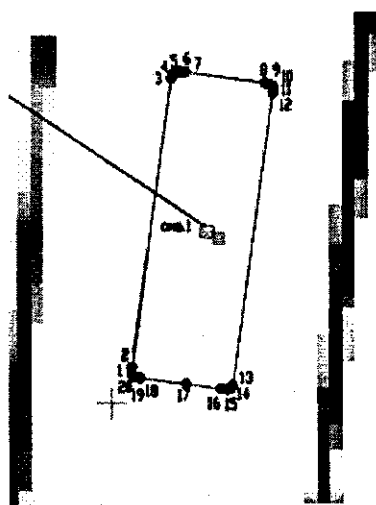
Зона санитарной охраны (далее - ЗСО) организуется для хозяйственно-питьевого водозабора, состоящего из одной действующей скважины № 1. Водозаборный участок находится юго-восточнее д. Полон в г.о.з. Семенов Нижегородской области.

Водопотребление из скважины составляет 20,0 куб.м в сутки.

ЗСО организуется в составе трех поясов: первый пояс (строгoго режима) включает территорию расположения скважины № 1, второй и третий пояса (пояса ограничений) включают территории, предназначенные для предупреждения микробного и химического загрязнения воды в водоносном пласте. Подземные воды отнесены к защищенным от поверхностного загрязнения.

### **Границы первого пояса ЗСО водозабора ПХРО Нижегородского отделения филиала «Приволжский территориальный округ» ФГУП «ФЭО» в г.о.з. Семенов Нижегородской области**

Нормативные размеры границ первого пояса ЗСО водозабора 30,0 метров сокращены до размеров ограждения: в восточном направлении до 9,0 метров, в западном направлении до 11,0 метров. Границы первого пояса выгорожены забором. Скважина расположена в центре огороженной территории.

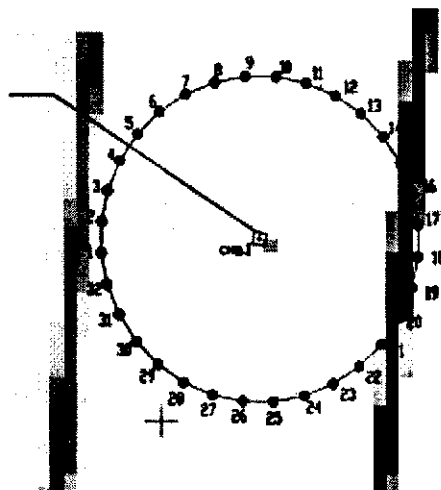


**Координаты границ первого пояса ЗСО водозабора ПХРО Нижегородского  
отделения филиала «Приволжский территориальный округ» ФГУП «ФЭО»  
в г.о.з. Семенов Нижегородской области**

Обозначение характерных точек границ	Координаты, (м) в системе координат МСК 52	
	x	y
1	596106.28	2242303.74
2	596107.07	2242303.87
3	596163.11	2242311.66
4	596163.83	2242311.88
5	596164.20	2242312.46
6	596164.41	2242313.20
7	596164.30	2242314.36
8	596162.14	2242329.95
9	596161.97	2242330.75
10	596161.59	2242331.38
11	596160.93	2242331.54
12	596160.30	2242331.47
13	596103.38	2242323.57
14	596102.81	2242323.20
15	596102.58	2242322.43
16	596102.76	2242321.28
17	596103.72	2242314.50
18	596104.98	2242305.41
19	596105.23	2242304.34
20	596105.51	2242303.93
1	596106.28	2242303.74

**Границы второго пояса ЗСО водозабора ПХРО Нижегородского отделения  
филиала «Приволжский территориальный округ» ФГУП «ФЭО»  
в г.о.з. Семенов Нижегородской области**

Границы второго пояса ЗСО скважины № 1 определены в результате гидродинамических расчетов, имеют форму окружности. Размер второго пояса ЗСО водозабора принимается равными 30,0 метрам.

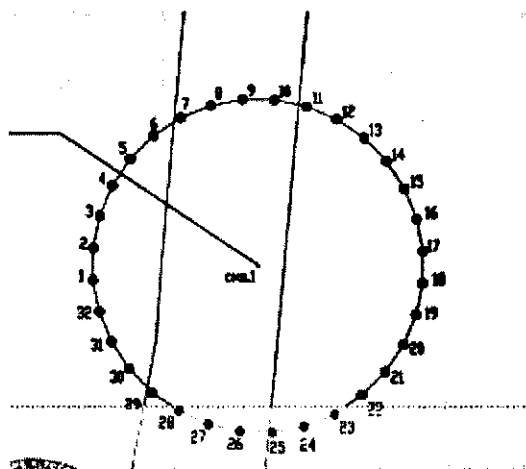


**Координаты характерных точек границ второго пояса  
ЗСО водозабора ПХРО Нижегородского отделения филиала «Приволжский  
территориальный округ» ФГУП «ФЭО» в г.о.з. Семенов  
Нижегородской области**

Обозначение характерных точек границ	Координаты, (м) в системе координат МСК 52		Обозначение характерных точек границ	Координаты, (м) в системе координат МСК 52	
	х	у		х	у
1	596130.79	2242288.75	17	596136.07	2242348.51
2	596136.67	2242288.81	18	596130.19	2242348.46
3	596142.44	2242290.01	19	596124.42	2242347.24
4	596147.85	2242292.32	20	596119.01	2242344.94
5	596152.72	2242295.65	21	596114.14	2242341.61
6	596156.83	2242299.85	22	596110.04	2242337.40
7	596160.03	2242304.77	23	596106.82	2242332.49
8	596162.23	2242310.23	24	596104.63	2242327.03
9	596163.32	2242316.02	25	596103.54	2242321.24
10	596163.25	2242321.87	26	596103.60	2242315.39
11	596162.06	2242327.61	27	596104.81	2242309.65
12	596159.76	2242333.02	28	596107.11	2242304.24
13	596156.45	2242337.87	29	596110.41	2242299.39
14	596152.25	2242341.99	30	596114.61	2242295.27
15	596147.31	2242345.23	31	596119.55	2242292.03
16	596141.86	2242347.42	32	596125.00	2242289.84
			1	596130.79	2242288.75

**Границы третьего пояса ЗСО водозабора ПХРО Нижегородского  
отделения филиала «Приволжский территориальный округ»  
ФГУП «ФЭО» в г.о.з. Семенов Нижегородской области**

Границы третьего пояса ЗСО скважины № 1 определены в результате гидродинамических расчетов, имеют форму окружности. Размер третьего пояса ЗСО водозабора принят равным 160,7 метрам.



Координаты характерных точек границ третьего пояса ЗСО водозабора ПХРО  
 Нижегородского отделения филиала «Приволжский территориальный округ»  
 ФГУП «ФЭО» в г.о.з. Семенов Нижегородской области

Обозначение характерных точек границ	Координаты, (м) в системе координат МСК 52		Обозначение характерных точек границ	Координаты, (м) в системе координат МСК 52	
	х	у		х	у
1	596119.41	2242158.54	17	596147.45	2242478.72
2	596150.78	2242158.87	18	596116.08	2242478.39
3	596181.61	2242165.32	19	596085.25	2242471.94
4	596210.59	2242177.67	20	596056.27	2242459.59
5	596236.61	2242195.43	21	596030.25	2242441.83
6	596258.67	2242217.94	22	596008.19	2242419.32
7	596275.91	2242244.30	23	595990.95	2242392.96
8	596287.67	2242273.53	24	595979.19	2242363.73
9	596293.51	2242304.49	25	595973.35	2242332.77
10	596293.19	2242335.98	26	595973.67	2242301.28
11	596286.70	2242366.94	27	595980.16	2242270.32
12	596274.27	2242396.02	28	595992.59	2242241.24
13	596256.37	2242422.12	29	596010.49	2242215.14
14	596233.72	2242444.19	30	596033.14	2242193.07
15	596207.41	2242461.29	31	596059.45	2242175.97
16	596178.28	2242472.94	32	596088.58	2242164.31
			1	596119.41	2242158.54