



**Министерство  
экологии и природных ресурсов  
Нижегородской области**

Включен в Реестр  
нормативных актов органов  
исполнительной власти  
Нижегородской области

16 СЕН 2021

№ в реестре

14800-319-319-354/2117/09

**П Р И К А З**

25.08.2021

№ 319-357/21П/од

г. Нижний Новгород

**Об установлении  
зоны санитарной охраны водозаборного  
участка ООО «ПСП-2», расположенного в  
4,6 км северо-западнее п. Идеал  
Ардатовского района Нижегородской области**

В соответствии с Федеральным законом от 30 марта 1999 г. № 52-ФЗ «О санитарно-эпидемиологическом благополучии населения», руководствуясь положениями статьи 106 Земельного кодекса Российской Федерации, Положением о министерстве экологии и природных ресурсов Нижегородской области, утвержденным постановлением Правительства Нижегородской области от 31 декабря 2010 г. № 965, на основании санитарно - эпидемиологического заключения Управления Роспотребнадзора по Нижегородской области от 12.07.2021 г. № 52.НЦ.04.000.Т.000707.07.21 о соответствии проекта зоны санитарной охраны водозаборного участка ООО «ПСП-2», расположенного в 4,6 км северо-западнее п. Идеал Ардатовского района Нижегородской области государственным санитарно-эпидемиологическим правилам и нормативам **п р и к а з ы в а ю:**

1. Установить границы зоны санитарной охраны водозаборного участка ООО «ПСП-2», расположенного в 4,6 км северо-западнее п. Идеал Ардатовского района Нижегородской области согласно приложению к настоящему приказу.

2. Ограничения использования земельных участков в границах зоны санитарной охраны водозаборного участка ООО «ПСП-2», расположенного в 4,6 км северо-западнее п. Идеал Ардатовского района Нижегородской области, установлены частью 1 статьи 43 и пунктом 1 части 3 статьи 44 Водного кодекса Российской Федерации, подпунктом 14 пункта 5 статьи 27 Земельного кодекса Российской Федерации.


Мероприятия и режим хозяйственного использования территории в границах зоны санитарной охраны водозаборного участка ООО «ПСП-2», расположенного в 4,6 км северо-западнее п. Идеал Ардатовского района Нижегородской области, определены пунктом 3.2 СанПиН 2.1.4.1110-02 «Зоны санитарной охраны источников водоснабжения и водопроводов питьевого назначения».

3. Во исполнение Федерального закона от 13 июля 2015 г. № 218-ФЗ «О государственной регистрации недвижимости» представить в федеральный орган исполнительной власти, уполномоченный Правительством Российской Федерации на осуществление государственного кадастрового учета, государственной регистрации прав, ведение Единого государственного реестра недвижимости и предоставление сведений, содержащихся в Едином государственном реестре недвижимости, документы о зоне санитарной охраны водозаборного участка ООО «ПСП-2», расположенного в 4,6 км северо-западнее п. Идеал Ардатовского района Нижегородской области.

4. Контроль за исполнением настоящего приказа возлагаю на первого заместителя министра О.Е.Белянину.

Министр

Д.Б.Егоров



## ПРИЛОЖЕНИЕ

к приказу министерства экологии  
и природных ресурсов  
Нижегородской области  
от 25.08.2021 № 319-357/21П/од

### **Границы зоны санитарной охраны водозаборного участка ООО «ПСП-2», расположенного в 4,6 км северо-западнее п. Идеал Ардатовского района Нижегородской области**

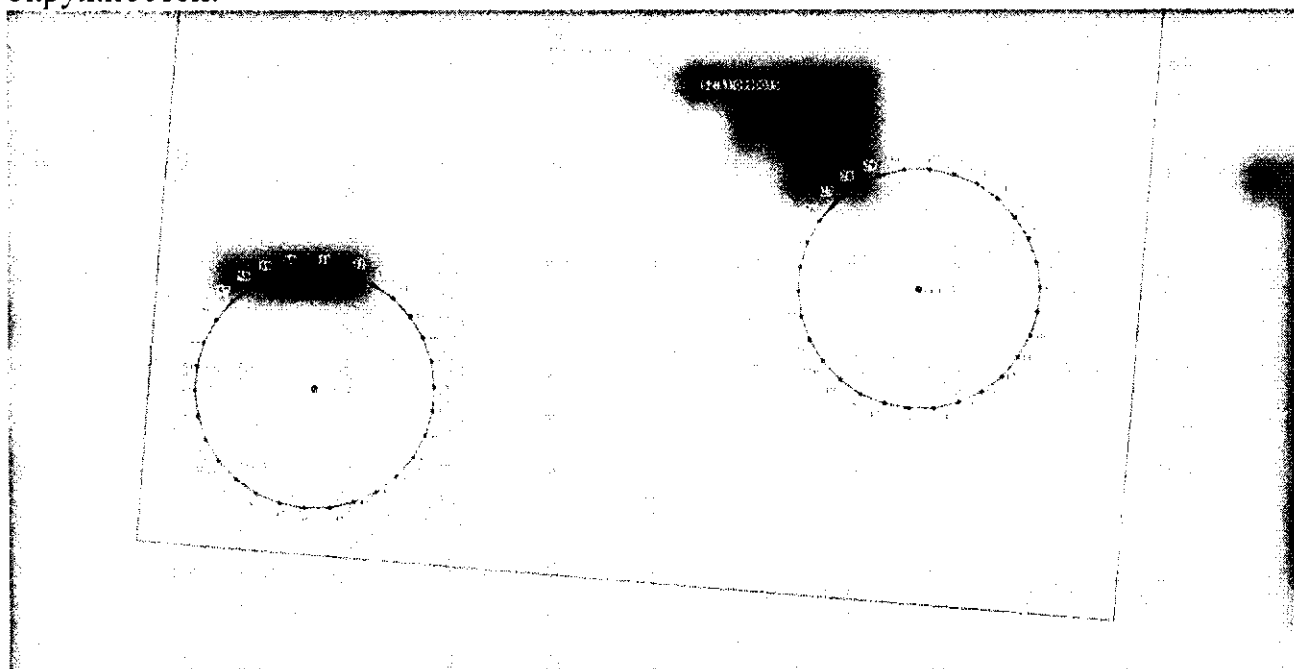
Зона санитарной охраны (далее - ЗСО) организуется для хозяйственно-питьевого водозабора, состоящего из двух действующих скважин: № 1 (резервная скважина, включается при отключении действующей) и № 2 (действующая скважина). Расстояние между скважинами составляет 154,0 метра. Водозабор находится северо-восточнее с. Кологреево, северо-западнее п. Идеал Ардатовского района Нижегородской области.

Водопотребление из скважины составляет 1391,7 куб.м в сутки.

ЗСО организуется в составе трех поясов: первый пояс (строгoго режима) включает территории расположения скважин № 1 и № 2, второй и третий пояса (пояса ограничений) включают территории, предназначенные для предупреждения микробного и химического загрязнения воды в водоносном пласте. Подземные воды отнесены к защищенным от поверхностного загрязнения.

### **Границы первых поясов ЗСО водозаборного участка (скважин №№ 1,2) ООО «ПСП-2», расположенного в 4,6 км северо-западнее п. Идеал Ардатовского района Нижегородской области**

Границы первых поясов ЗСО скважин №№ 1, 2 в плане имеют формы окружностей радиусом 30,0 метров. Скважины расположены в центрах окружностей.




**Координаты характерных точек границ первых поясов ЗСО  
водозаборного участка (скважин №№ 1,2) ООО «ПСП-2», расположенного в  
4,6 км северо-западнее п. Идеал Ардатовского района Нижегородской области**

Обозначение характерных точек границ	Координаты, (м) в системе координат МСК 52		Обозначение характерных точек границ	Координаты, (м) в системе координат МСК 52	
	х	у		х	у
<b>Часть 1</b>					
1	412467.86	2178672.41	17	412409.49	2178660.02
2	412466.55	2178678.56	18	412412.04	2178654.28
3	412464.00	2178684.28	19	412415.73	2178649.21
4	412460.31	2178689.36	20	412420.39	2178645.01
5	412455.65	2178693.55	21	412425.82	2178641.89
6	412450.22	2178696.69	22	412431.78	2178639.95
7	412444.26	2178698.63	23	412438.02	2178639.30
8	412438.02	2178699.28	24	412444.26	2178639.95
9	412431.78	2178698.63	25	412450.22	2178641.89
10	412425.82	2178696.69	26	412455.65	2178645.01
11	412420.39	2178693.55	27	412460.31	2178649.21
12	412415.73	2178689.36	28	412464.00	2178654.28
13	412412.04	2178684.28	29	412466.55	2178660.02
14	412409.49	2178678.56	30	412467.86	2178666.15
15	412408.18	2178672.41	1	412467.86	2178672.41
16	412408.18	2178666.15			
<b>Часть 2</b>					
31	412445.59	2178520.36	47	412387.22	2178507.96
32	412444.27	2178526.49	48	412389.77	2178502.23
33	412441.73	2178532.24	49	412393.47	2178497.15
34	412438.04	2178537.30	50	412398.12	2178492.96
35	412433.38	2178541.50	51	412403.55	2178489.83
36	412427.95	2178544.63	52	412409.50	2178487.88
37	412421.99	2178546.57	53	412415.75	2178487.24
38	412415.75	2178547.21	54	412421.99	2178487.88
39	412409.50	2178546.57	55	412427.95	2178489.83
40	412403.55	2178544.63	56	412433.38	2178492.96
41	412398.12	2178541.50	57	412438.04	2178497.15
42	412393.47	2178537.30	58	412441.73	2178502.23
43	412389.77	2178532.24	59	412444.27	2178507.96
44	412387.22	2178526.49	60	412445.59	2178514.10
45	412385.91	2178520.36	31	412445.59	2178520.36
46	412385.91	2178514.10			

**Границы второго пояса ЗСО водозаборного участка (скважин №№ 1,2)  
ООО «ПСП-2», расположенного в 4,6 км северо-западнее п. Идеал  
Ардатовского района Нижегородской области**

Размеры границ второго пояса ЗСО водозаборного участка (скважин №№ 1,2) определены в результате гидродинамических расчетов. Границы вторых поясов скважин пересекаются и составляют 201,0 метр для скважины № 1 и 232,0 метра для скважины № 2.



Координаты характерных точек границ второго пояса ЗСО водозаборного участка (скважин №№ 1,2) ООО «ПСП-2», расположенного в 4,6 км северо-западнее п. Идеал Ардатовского района Нижегородской области

Обозначение характерных точек границ	Координаты, (м) в системе координат МСК 52		Обозначение характерных точек границ	Координаты, (м) в системе координат МСК 52	
	х	у		х	у
Часть 1					
1	412637.92	2178648.28	21	412185.02	2178492.98
2	412637.92	2178690.28	22	412195.10	2178445.54
3	412629.18	2178731.40	23	412214.83	2178401.23
4	412612.09	2178769.78	24	412243.34	2178361.99
5	412587.39	2178803.78	25	412279.38	2178329.55
6	412556.16	2178831.90	26	412321.39	2178305.28
7	412519.77	2178852.91	27	412367.51	2178290.29
8	412479.81	2178865.88	28	412415.75	2178285.23
9	412438.02	2178870.30	29	412463.99	2178290.29
10	412396.23	2178865.88	30	412510.11	2178305.28
11	412356.27	2178852.91	31	412552.12	2178329.55
12	412319.88	2178831.90	32	412588.16	2178361.99
13	412288.65	2178803.78	33	412616.67	2178401.23
14	412263.95	2178769.78	34	412636.40	2178445.54
15	412246.86	2178731.40	35	412646.48	2178492.98
16	412238.13	2178690.28	36	412646.48	2178541.49
17	412238.13	2178665.28	37	412636.40	2178588.91
18	412214.83	2178633.23	38	412628.73	2178606.16
19	412195.10	2178588.91	1	412637.92	2178648.28
20	412185.02	2178541.49			

Границы третьего пояса ЗСО водозаборного участка (скважин №№ 1,2) ООО «ПСП-2», расположенного в 4,6 км северо-западнее п. Идеал Ардатовского района Нижегородской области

Граница третьих поясов ЗСО водозаборного участка определены в результате гидродинамических расчетов. Границы третьих поясов ЗСО скважин № 1 и № 2 пересекаются и составляют 1356,0 метров для скважины № 1 и 1566,0 метров для скважины № 2. Имеют в плане форму пересекающихся окружностей.



Координаты характерных точек границ третьего пояса ЗСО водозаборного участка (скважин №№ 1,2) ООО «ПСП-2», расположенного в 4,6 км северо-западнее п. Идеал Ардатовского района Нижегородской области

Обозначение характерных точек границ	Координаты, (м) в системе координат ГСК 52		Обозначение характерных точек границ	Координаты, (м) в системе координат ГСК 52	
	х	у		х	у
Часть 1					
1	413973.17	2178680.93	17	410926.40	2178033.30
2	413905.10	2179001.16	18	411059.55	2177734.24
3	413771.95	2179300.23	19	411251.99	2177469.36
4	413579.51	2179565.09	20	411495.29	2177250.30
5	413336.22	2179784.15	21	411778.80	2177086.61
6	413052.70	2179947.85	22	412090.16	2176985.46
7	412741.35	2180049.00	23	412415.75	2176951.24
8	412415.75	2180083.23	24	412741.35	2176985.46
9	412090.16	2180049.00	25	413052.70	2177086.61
10	411778.80	2179947.85	26	413336.22	2177250.30
11	411495.29	2179784.15	27	413579.51	2177469.36

Обозначение характерных точек границ	Координаты, (м) в системе координат ГСК 52		Обозначение характерных точек границ	Координаты, (м) в системе координат ГСК 52	
	х	у		х	у
12	411251.99	2179565.09	28	413771.95	2177734.24
13	411059.55	2179300.23	29	413905.10	2178033.30
14	410926.40	2179001.16	30	413973.17	2178353.54
15	410858.33	2178680.93	1	413973.17	2178680.93
16	410858.33	2178353.54			