



**Управление
государственной охраны объектов культурного наследия
Нижегородской области**

Включен в Регистр
нормативных актов органов
исполнительной власти
Нижегородской области

07 ОКТ 2021

14906-578-139

П Р И К А З

15.09.2021

№ 239

г. Нижний Новгород

**Об утверждении границ и режима
использования территорий объектов
культурного наследия регионального
значения, расположенных
в г. Нижнем Новгороде**

В целях обеспечения сохранности объектов культурного наследия регионального значения, расположенных в г. Нижнем Новгороде на исторически сложившихся территориях, руководствуясь статьями 3, 3¹, 5, 5¹, 36 Федерального закона от 25 июня 2002 г. № 73-ФЗ "Об объектах культурного наследия (памятниках истории и культуры) народов Российской Федерации", п р и к а з ы в а ю:

1. Утвердить границы территорий объектов культурного наследия регионального значения:

1) "Нижегородский Кремль. Манеж с домовою Никольскою церковию" (Кремль, корпус 1а);

2) "Нижегородский Кремль. Административное здание" (Кремль, корпус 1а (литера А));

3) "Нижегородский Кремль. Казарма гарнизонного батальона" (Кремль, корпус 7 (литера 2Б));

4) "Нижегородский Кремль. Казарма гарнизонного батальона" (Кремль, корпус 10);

5) "Нижегородский Кремль. Красный флигель кадетского корпуса" (Кремль, корпус 11 (литера А))

в г. Нижнем Новгороде согласно приложению 1 к настоящему приказу.


2. Утвердить режим использования территорий объектов культурного наследия, указанных в пункте 1 настоящего приказа, согласно приложению 2 к настоящему приказу.

3. Поручить начальнику отдела государственной охраны и учета объектов культурного наследия Н.Н.Тамбовцевой организовать работу по направлению в установленном порядке копии настоящего приказа в федеральный орган исполнительной власти, уполномоченный Правительством Российской Федерации на осуществление государственного кадастрового учета, государственной регистрации прав, ведение Единого государственного реестра недвижимости и предоставление сведений, содержащихся в Едином государственном реестре недвижимости, а также в администрацию г.о.г. Нижний Новгород для размещения в автоматизированной системе градостроительной информации администрации города Нижнего Новгорода.

4. Приказ вступает в силу со дня регистрации в Реестре нормативных актов органов исполнительной власти Нижегородской области.

5. Контроль за исполнением настоящего приказа оставляю за собой.

Руководитель



Г.В. Меламед

ПРИЛОЖЕНИЕ 1
к приказу управления государственной
охраны объектов культурного наследия
Нижегородской области
от 15.09.2021 № 239

1. Граница территории
объекта культурного наследия регионального значения
"Нижегородский Кремль. Манеж с домовою Никольской церковью"
(г.Нижний Новгород, Кремль, корпус 1а)



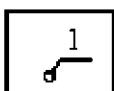
УСЛОВНЫЕ ОБОЗНАЧЕНИЯ:



- объект культурного наследия "Нижегородский Кремль. Манеж с домовою Никольской церковью"



- граница территории объекта культурного наследия



- характерная точка границы территории

**Координаты характерных точек границы территории
объекта культурного наследия регионального значения
"Нижегородский Кремль. Манеж с домово́й Никольско́й церковью"
(г. Нижний Новгород, Кремль, корпус 1а)**

Обозначение характерной (поворотной) точки	Координаты характерных точек в системе координат МСК-52 (г. Нижний Новгород)	
	X	Y
1	530560,46	2215963,28
2	530571,58	2216006,92
3	530543,28	2216014,42
4	530503,27	2216025,23
5	530485,47	2215958,54
6	530503,98	2215947,41
7	530507,46	2215946,20
8	530515,28	2215944,73
9	530529,32	2215944,48
10	530536,24	2215945,28
11	530547,45	2215948,50
12	530554,06	2215953,18
13	530556,41	2215955,46
14	530558,33	2215957,87
15	530559,70	2215960,28
1	530560,46	2215963,28

2. Граница территории
 объекта культурного наследия регионального значения
 "Нижегородский Кремль. Административное здание"
 (г. Нижний Новгород, Кремль, корпус 1а (литера А))



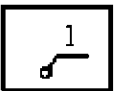
УСЛОВНЫЕ ОБОЗНАЧЕНИЯ:



- объект культурного наследия "Нижегородский Кремль. Административное здание"



- граница территории объекта культурного наследия

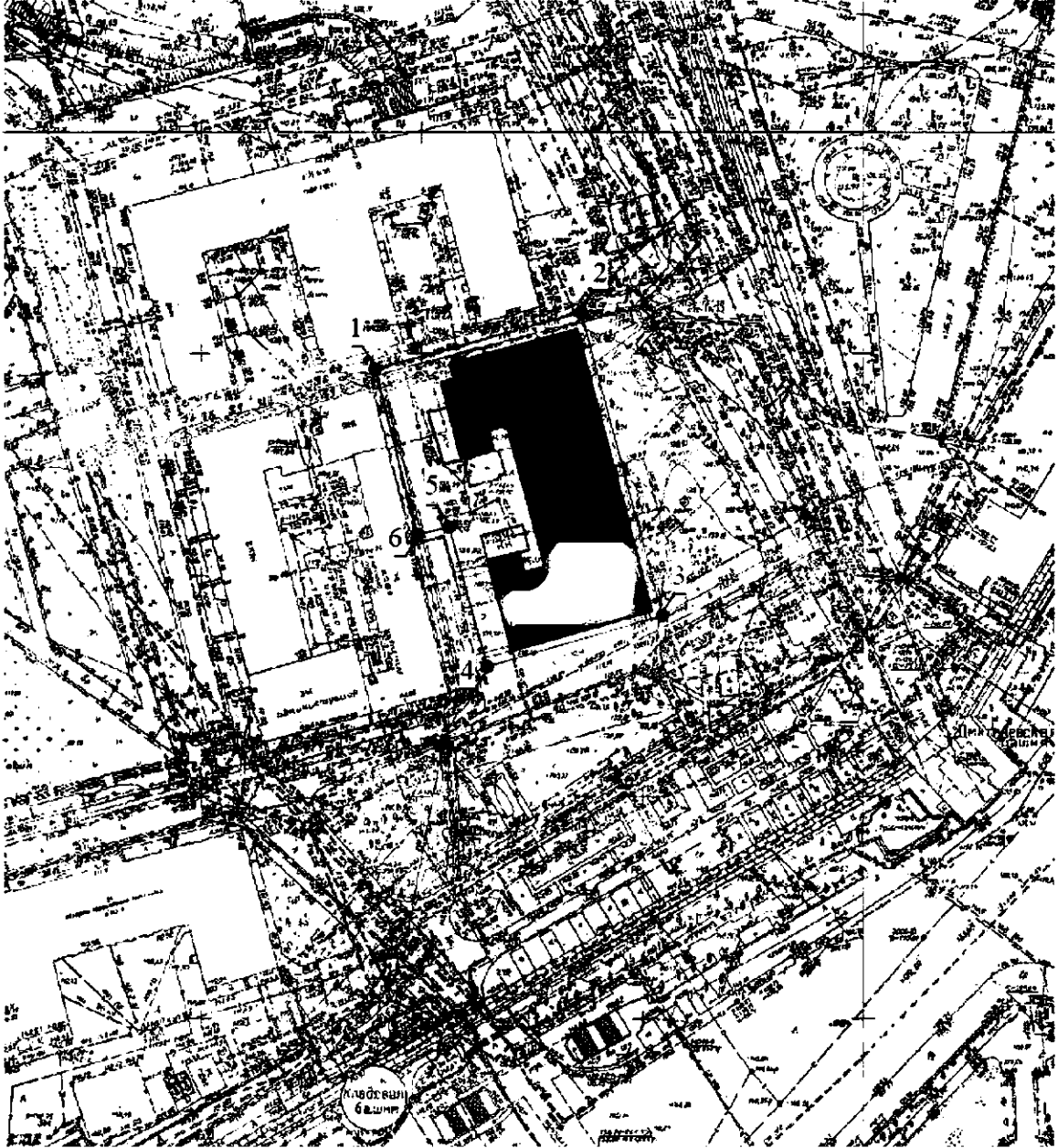


- характерная точка границы территории

Координаты характерных точек границы территории
объекта культурного наследия регионального значения
"Нижегородский Кремль. Административное здание"
(г.Нижний Новгород, Кремль, корпус 1а (литера А))

Обозначение характерной (поворотной) точки	Координаты характерных точек в системе координат МСК-52 (г. Нижний Новгород)	
	X	Y
1	530571,58	2216006,93
2	530581,78	2216043,70
3	530557,20	2216050,52
4	530550,60	2216029,32
5	530547,59	2216030,15
6	530543,28	2216014,42
1	530571,58	2216006,93

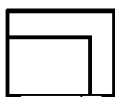
3. Граница территории
 объекта культурного наследия регионального значения
 "Нижегородский Кремль. Казарма гарнизонного батальона"
 (г. Нижний Новгород, Кремль, корпус 7 (литера 2Б))



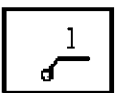
УСЛОВНЫЕ ОБОЗНАЧЕНИЯ:



- объект культурного наследия "Нижегородский Кремль. Казарма гарнизонного батальона"



- граница территории объекта культурного наследия

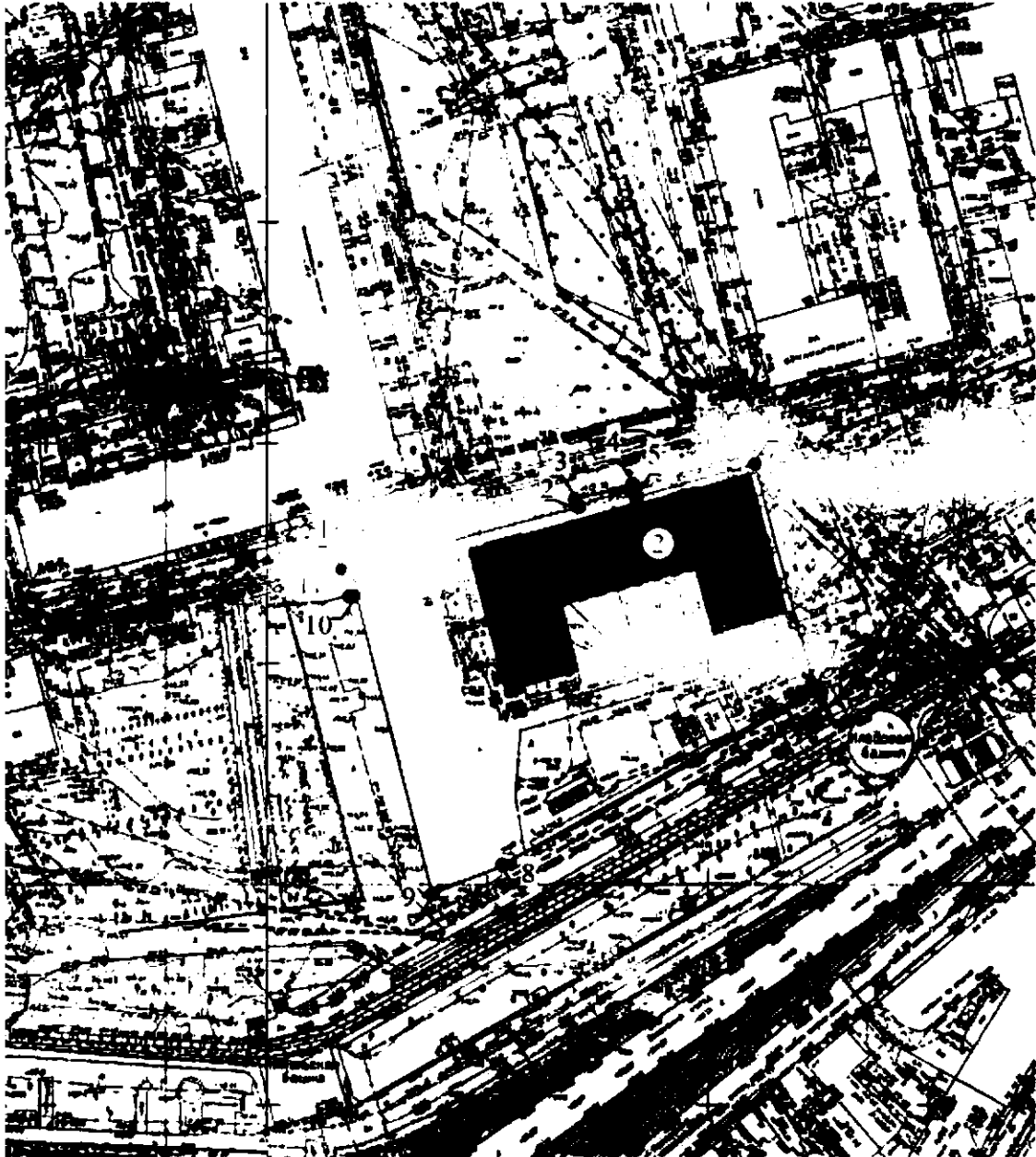


- характерная точка границы территории

**Координаты характерных точек границы территории
объекта культурного наследия регионального значения
"Нижегородский Кремль. Казарма гарнизонного батальона"
(г.Нижний Новгород, Кремль, корпус 7 (литера 2Б))**

Обозначение характерной (поворотной) точки	Координаты характерных точек в системе координат МСК-52 (г. Нижний Новгород)	
	X	Y
1	530546,59	2216296,82
2	530558,87	2216343,06
3	530490,35	2216360,57
4	530479,00	2216318,76
5	530509,12	2216311,92
6	530507,51	2216306,08
1	530546,59	2216296,82

4. Граница территории
 объекта культурного наследия регионального значения
 "Нижегородский Кремль. Казарма гарнизонного батальона"
 (г. Нижний Новгород, Кремль, корпус 10)



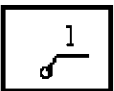
УСЛОВНЫЕ ОБОЗНАЧЕНИЯ:



- объект культурного наследия "Нижегородский Кремль. Административное здание"



- граница территории объекта культурного наследия



- характерная точка границы территории

**Координаты характерных точек границы территории
объекта культурного наследия регионального значения
"Нижегородский Кремль. Казарма гарнизонного батальона"
(г.Нижний Новгород, Кремль, корпус 10)**

Обозначение характерной (поворотной) точки	Координаты характерных точек в системе координат МСК-52 (г. Нижний Новгород)	
	X	Y
1	530422,07	2216173,48
2	530435,77	2216226,91
3	530437,62	2216226,41
4	530440,94	2216239,44
5	530437,92	2216240,20
6	530445,26	2216266,79
7	530393,82	2216279,84
8	530354,68	2216209,17
9	530349,75	2216193,99
10	530414,63	2216177,45
11	530414,14	2216175,51
1	530422,07	2216173,48

5. Граница территории
 объекта культурного наследия регионального значения
 "Нижегородский Кремль. Красный флигель кадетского корпуса"
 (г. Нижний Новгород, Кремль, корпус 11 (литера А))



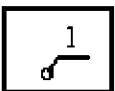
УСЛОВНЫЕ ОБОЗНАЧЕНИЯ:



- объект культурного наследия "Нижегородский Кремль. Казарма гарнизонного батальона"



- граница территории объекта культурного наследия



- характерная точка границы территории

Координаты характерных точек границы территории
объекта культурного наследия регионального значения
"Нижегородский Кремль. Красный флигель кадетского корпуса"
(г. Нижний Новгород, Кремль, корпус 11 (литера А))

Обозначение характерной (поворотной) точки	Координаты характерных точек в системе координат МСК-52 (г. Нижний Новгород)	
	X	Y
1	530403,35	2216083,66
2	530408,51	2216103,88
3	530392,82	2216107,83
4	530387,74	2216087,65
1	530403,35	2216083,66

ПРИЛОЖЕНИЕ 2
к приказу управления государственной
охраны объектов культурного наследия
Нижегородской области
от 15.09.2021 № 239

Режим использования
территорий объектов культурного наследия, расположенных
в г. Нижнем Новгороде (далее – Режим)

1. Настоящим Режимом разрешается:

1) проведение работ по сохранению объектов культурного наследия или их отдельных элементов в соответствии с проектами проведения указанных работ, согласованными в установленном порядке с государственным органом охраны объектов культурного наследия Нижегородской области, на основании его письменного разрешения и задания на проведение указанных работ;

2) осуществление хозяйственной деятельности, не противоречащей требованиям обеспечения сохранности объектов культурного наследия и позволяющей обеспечить функционирование объектов культурного наследия в современных условиях, в том числе ремонт, реконструкция и прокладка инженерных коммуникаций подземным способом при наличии разделов об обеспечении сохранности объектов культурного наследия с актами государственной историко-культурной экспертизы, согласованных в установленном порядке с государственным органом охраны объектов культурного наследия Нижегородской области.

2. Настоящим Режимом запрещается:

1) снос объектов культурного наследия и осуществление хозяйственной деятельности, причиняющей вред объектам культурного наследия;

2) проведение земляных, строительных, мелиоративных и иных работ, за исключением работ по сохранению объектов культурного наследия или их отдельных элементов;

3) прокладка инженерных коммуникаций надземным способом, а также на фасадах зданий;

4) строительство объектов капитального строительства и увеличение объемно-пространственных характеристик существующих на территориях памятников объектов капитального строительства;

5) размещение рекламных конструкций, кроме наружной рекламы, содержащей исключительно информацию о проведении на объектах культурного наследия, их территориях театрально-зрелищных, культурно-просветительных и зрелищно-развлекательных мероприятий или исключительно информацию об указанных мероприятиях с одновременным упоминанием об определенном лице как о спонсоре конкретного мероприятия при условии, если такому упоминанию отведено не более чем десять процентов рекламной площади (пространства).

3. Назначение объектов культурного наследия при проведении работ по их приспособлению для современного использования, а также виды разрешенного использования земельных участков в границах территорий объектов культурного наследия определяются с учетом видов разрешенного использования, предусмотренных для данной территориальной зоны правилами землепользования и застройки муниципального образования и определенных настоящим приказом требований, если это не ухудшает состояние объектов культурного наследия, не наносит вред окружающей историко-культурной и природной среде, а также не нарушает права и законные интересы других лиц.
