



**Министерство  
экологии и природных ресурсов  
Нижегородской области**

Включен в Реестр  
нормативных актов органов  
исполнительной власти  
Нижегородской области

09 НОЯ 2021

№ в реестре

18446-319-39-445/2117/28

**П Р И К А З**

15.10.2021

№ 319-445/21П/од

г. Нижний Новгород

**Об установлении  
зоны санитарной охраны водозабора  
МУП «Водоканал»  
Арзамасского муниципального района  
Нижегородской области, расположенного в  
п. Старая Пустынь  
Арзамасского района Нижегородской области**

В соответствии с Федеральным законом от 30 марта 1999 г. № 52-ФЗ «О санитарно-эпидемиологическом благополучии населения», руководствуясь положениями статьи 106 Земельного кодекса Российской Федерации, Положением о министерстве экологии и природных ресурсов Нижегородской области, утвержденным постановлением Правительства Нижегородской области от 31 декабря 2010 г. № 965, на основании санитарно - эпидемиологического заключения Управления Роспотребнадзора по Нижегородской области от 21.09.2021 г. № 52.НЦ.04.000.Т.001084.09.21 о соответствии проекта зоны санитарной охраны водозабора МУП «Водоканал» Арзамасского муниципального района Нижегородской области государственным санитарно-эпидемиологическим правилам и нормативам

п р и к а з ы в а ю:

1. Установить границы зоны санитарной охраны водозабора МУП «Водоканал» Арзамасского муниципального района Нижегородской области, расположенного в п. Старая Пустынь Арзамасского района Нижегородской области согласно приложению к настоящему приказу.

2. Ограничения использования водных объектов и земельных участков в границах зоны санитарной охраны водозабора МУП «Водоканал» Арзамасского муниципального района Нижегородской области, расположенного в п. Старая Пустынь Арзамасского района Нижегородской области, установлены частью 1 статьи 43 и пунктом 1 части 3 статьи 44 Водного кодекса Российской Федерации, подпунктом 14 пункта 5 статьи 27 Земельного кодекса Российской Федерации.

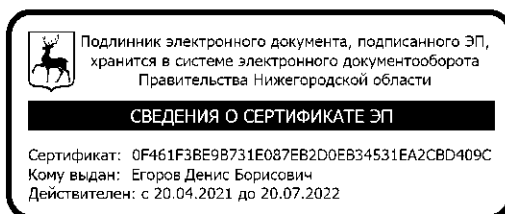
Мероприятия и режим хозяйственного использования территории в границах зоны санитарной охраны водозабора МУП «Водоканал» Арзамасского муниципального района Нижегородской области, расположенного в п. Старая Пустынь Арзамасского района Нижегородской области, определены

пунктом 3.2 СанПиН 2.1.4.1110-02 «Зоны санитарной охраны источников водоснабжения и водопроводов питьевого назначения».

3. Во исполнение Федерального закона от 13 июля 2015 г. № 218-ФЗ «О государственной регистрации недвижимости» представить в федеральный орган исполнительной власти, уполномоченный Правительством Российской Федерации на осуществление государственного кадастрового учета, государственной регистрации прав, ведение Единого государственного реестра недвижимости и предоставление сведений, содержащихся в Едином государственном реестре недвижимости, документы о зоне санитарной охраны водозабора МУП «Водоканал» Арзамасского муниципального района Нижегородской области, расположенного в п. Старая Пустынь Арзамасского района Нижегородской области.

4. Контроль за исполнением настоящего приказа возлагаю на первого заместителя министра О.Е.Белянину.

Министр



Д.Б.Егоров

## ПРИЛОЖЕНИЕ

к приказу министерства экологии и  
природных ресурсов  
Нижегородской области  
от 15.10.2021 № Сл-319-445/21П/од

### **Границы зоны санитарной охраны водозабора МУП «Водоканал» Арзамасского муниципального района Нижегородской области, расположенного в п. Старая Пустынь Арзамасского района Нижегородской области**

Зона санитарной охраны (далее - ЗСО) организуется для хозяйственно-питьевого водозабора, состоящего из одной действующей скважины № 1, пробуренной в 1965 году. Водозабор находится на северо-западной окраине п. Старая Пустынь Арзамасского района Нижегородской области.

Водопотребление из скважины составляет 32,54 куб.м в сутки.

ЗСО организуется в составе трех поясов: первый пояс (строгого режима) включает территорию расположения скважины № 1, второй и третий пояса (пояса ограничений) включают территории, предназначенные для предупреждения микробного и химического загрязнения воды в водоносном пласте. Подземные воды отнесены к защищенным от поверхностного загрязнения.

### **Границы первого пояса ЗСО водозабора МУП «Водоканал» Арзамасского муниципального района Нижегородской области, расположенного в п. Старая Пустынь Арзамасского района Нижегородской области**

Границы первого пояса ЗСО скважины № 1 в плане имеют неправильную форму. В юго-восточном и юго-западном направлениях расстояния от скважины до границ ЗСО принимаются равными 22,0 метрам, в остальных направлениях размер принимается равным нормативному - 30,0 метрам. Скважина расположена в центре неправильной окружности.

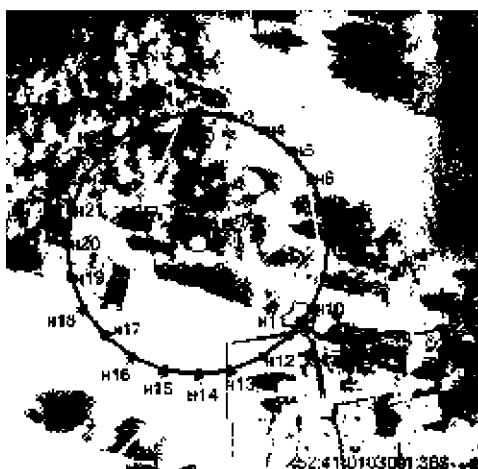


**Координаты характерных точек границ первого пояса ЗСО  
водозабора МУП «Водоканал» Арзамасского муниципального района  
Нижегородской области, расположенного в п. Старая Пустынь  
Арзамасского района Нижегородской области**

Обозначение характерных точек границ	Координаты, (м) в системе координат ГСК 52		Обозначение характерных точек границ	Координаты, (м) в системе координат ГСК 52	
	х	у		х	у
н 1	458712.85	2188281.88	н 14	458653.87	2188289.64
н 2	458713.87	2188289.64	н 15	458654.89	2188281.88
н 3	458712.85	2188297.41	н 16	458664.82	2188278.64
н 4	458709.85	2188304.64	н 17	458668.32	2188274.09
н 5	458705.08	2188310.86	н 18	458672.87	2188270.59
н 6	458698.87	2188315.63	н 19	458676.11	2188260.67
н 7	458691.64	2188318.62	н 20	458683.87	2188259.64
н 8	458683.87	2188319.64	н 21	458691.64	2188260.67
н 9	458676.11	2188318.62	н 22	458698.87	2188263.66
н 10	458672.87	2188308.69	н 23	458705.08	2188268.43
н 11	458668.32	2188305.20	н 24	458709.85	2188274.64
н 12	458665.34	2188301.35	н 1	458712.85	2188281.88
н 13	458654.89	2188297.41			

**Границы второго пояса ЗСО водозабора  
МУП «Водоканал» Арзамасского муниципального района Нижегородской  
области, расположенного в п. Старая Пустынь Арзамасского района  
Нижегородской области**

Размеры границы второго пояса ЗСО водозабора определены в результате гидродинамических расчетов. Границы второго пояса ЗСО скважины № 1 принимаются размером 47,0 метров, в плане имеют форму окружности. Скважина расположена в центре окружности.

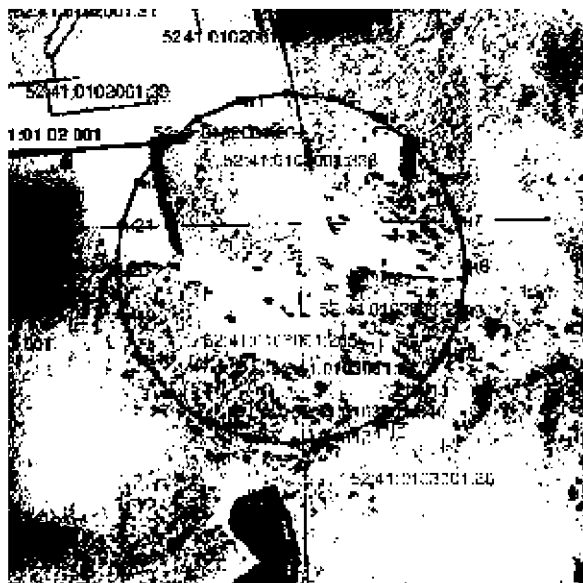


**Координаты характерных точек границ второго пояса ЗСО  
водозабора МУП «Водоканал» Арзамасского муниципального района  
Нижегородской области, расположенного в п. Старая Пустынь  
Арзамасского района Нижегородской области**

Обозначение характерных точек границ	Координаты, (м) в системе координат ГСК 52		Обозначение характерных точек границ	Координаты, (м) в системе координат ГСК 52	
	х	у		х	у
н 1	458729.27	2188277.48	н 14	458636.87	2188289.64
н 2	458730.87	2188289.64	н 15	458638.47	2188277.48
н 3	458729.27	2188301.81	н 16	458643.17	2188266.14
н 4	458724.58	2188313.14	н 17	458650.64	2188256.41
н 5	458717.11	2188322.88	н 18	458660.37	2188248.94
н 6	458707.37	2188330.35	н 19	458671.71	2188244.24
н 7	458696.04	2188335.04	н 20	458683.87	2188242.64
н 8	458683.87	2188336.64	н 21	458696.04	2188244.24
н 9	458671.71	2188335.04	н 22	458707.37	2188248.94
н 10	458660.37	2188330.35	н 23	458717.11	2188256.41
н 11	458650.64	2188322.88	н 24	458724.58	2188266.14
н 12	458643.17	2188313.14	н 1	458729.27	2188277.48
н 13	458638.47	2188301.81			

**Границы третьего пояса ЗСО водозабора  
МУП «Водоканал» Арзамасского муниципального района Нижегородской  
области, расположенного в п. Старая Пустынь Арзамасского района  
Нижегородской области**

Границы третьего пояса ЗСО скважины № 1 определены в результате гидродинамических расчетов. Границы третьего пояса ЗСО скважины № 1 имеют в плане форму окружности с расстоянием от скважины 315,0 метров.



Координаты характерных точек границ третьего пояса ЗСО водозабора  
МУП «Водоканал» Арзамасского муниципального района Нижегородской  
области, расположенного в п. Старая Пустынь Арзамасского района  
Нижегородской области

Обозначение характерных точек границ	Координаты, (м) в системе координат ГСК 52		Обозначение характерных точек границ	Координаты, (м) в системе координат ГСК 52	
	х	у		х	у
н 1	458988.14	2188208.11	н 14	458368.87	2188289.64
н 2	458998.87	2188289.64	н 15	458379.60	2188208.11
н 3	458988.14	2188371.17	н 16	458411.07	2188132.14
н 4	458956.67	2188447.14	н 17	458461.13	2188066.90
н 5	458906.61	2188512.38	н 18	458526.37	2188016.85
н 6	458841.37	2188562.44	н 19	458602.34	2187985.38
н 7	458765.40	2188593.91	н 20	458683.87	2187974.64
н 8	458683.87	2188604.64	н 21	458765.40	2187985.38
н 9	458602.34	2188593.91	н 22	458841.37	2188016.85
н10	458526.37	2188562.44	н 23	458906.61	2188066.90
н 11	458461.13	2188512.38	н 24	458956.67	2188132.14
н 12	458411.07	2188447.14	н 1	458988.14	2188208.11
н 13	458379.60	2188371.17			