



Министерство
градостроительной деятельности и развития агломераций
Нижегородской области

Включен в Реестр
нормативных актов органов
исполнительной власти
Нижегородской области
11 НОЯ 2021

18/44-330-006-01-03/44

П Р И К А З

13 октября 2021 г.

№ 06-01-03/44

г. Нижний Новгород

**Об утверждении документации по
планировке территории по ул. Рачкова и ул.
Островского в г. Кстово и с. Великий Враг
Кстовского района Нижегородской области**

В соответствии со статьями 8², 41 - 43, 45 Градостроительного кодекса Российской Федерации, статьей 2¹ Закона Нижегородской области от 23 декабря 2014 г. № 197-3 «О перераспределении отдельных полномочий между органами местного самоуправления муниципальных образований Нижегородской области и органами государственной власти Нижегородской области», пунктом 3.1.10 Положения о министерстве градостроительной деятельности и развития агломераций Нижегородской области, утвержденного постановлением Правительства Нижегородской области от 16 апреля 2020 г. №308, на основании приказа департамента градостроительной деятельности и развития агломераций Нижегородской области от 17 января 2020 г. №06-01-02/2 (с изменениями от 22 октября 2020 г., от 23 декабря 2020 г.), с учетом протоколов общественных обсуждений от 22 июля 2021 г., 28 сентября 2021 г. и заключений о результатах общественных обсуждений от 23 июля 2021 г., 28 сентября 2021 г.

п р и к а з ы в а ю :

1. 1. Утвердить прилагаемую документацию по планировке территории по ул. Рачкова и ул. Островского в г. Кстово и с. Великий Враг Кстовского района Нижегородской области (далее – документация по планировке территории).

2. Министерству градостроительной деятельности и развития агломераций Нижегородской области:


2.1. В течение семи дней со дня утверждения направить утвержденную документацию по планировке территории главе г. Кстово, главе Безводнинского сельсовета Кстовского муниципального района Нижегородской области для опубликования в порядке, установленном для официального опубликования муниципальных правовых актов, иной официальной информации, и размещения на официальном сайте поселения в сети «Интернет».

2.2. В течение десяти рабочих дней со дня утверждения обеспечить размещение документации по планировке территории в государственной информационной системе обеспечения градостроительной деятельности.

2.3. Разместить настоящий приказ на официальном сайте министерства градостроительной деятельности и развития агломераций Нижегородской области в информационно-телекоммуникационной сети «Интернет».

Министр

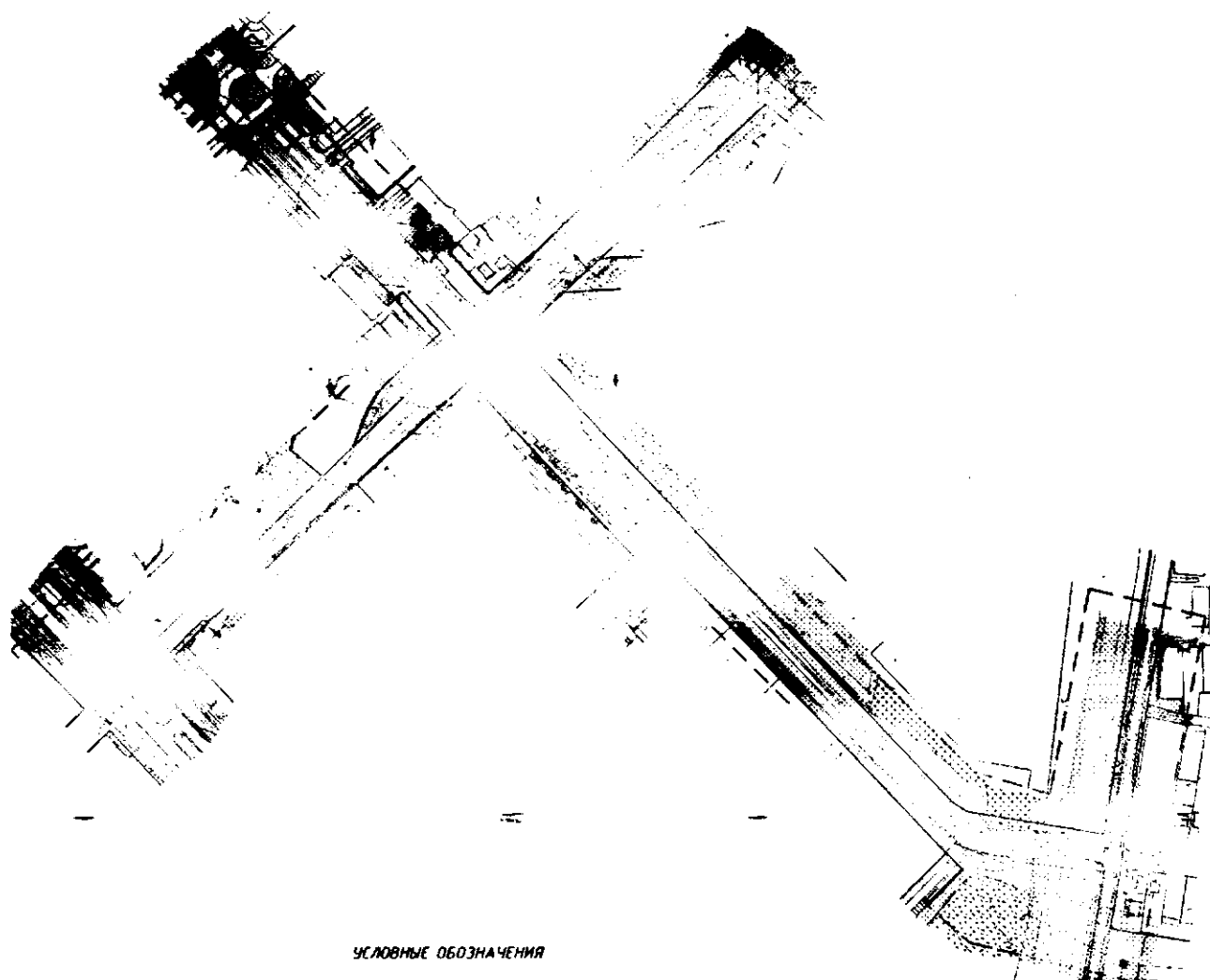
М.В. Ракова











УТВЕРЖДЕНА
приказом министерства
градостроительной деятельности
и развития агломераций
Нижегородской области
от 13 октября 2021 г. №06-01-03/44

Документация по планировке территории по ул. Рачкова и ул.
Островского в г.Кстово и с. Великий Враг Кстовского района
Нижегородской области

Проект планировки территории
I. Чертеж красных линий



УСЛОВНЫЕ ОБОЗНАЧЕНИЯ

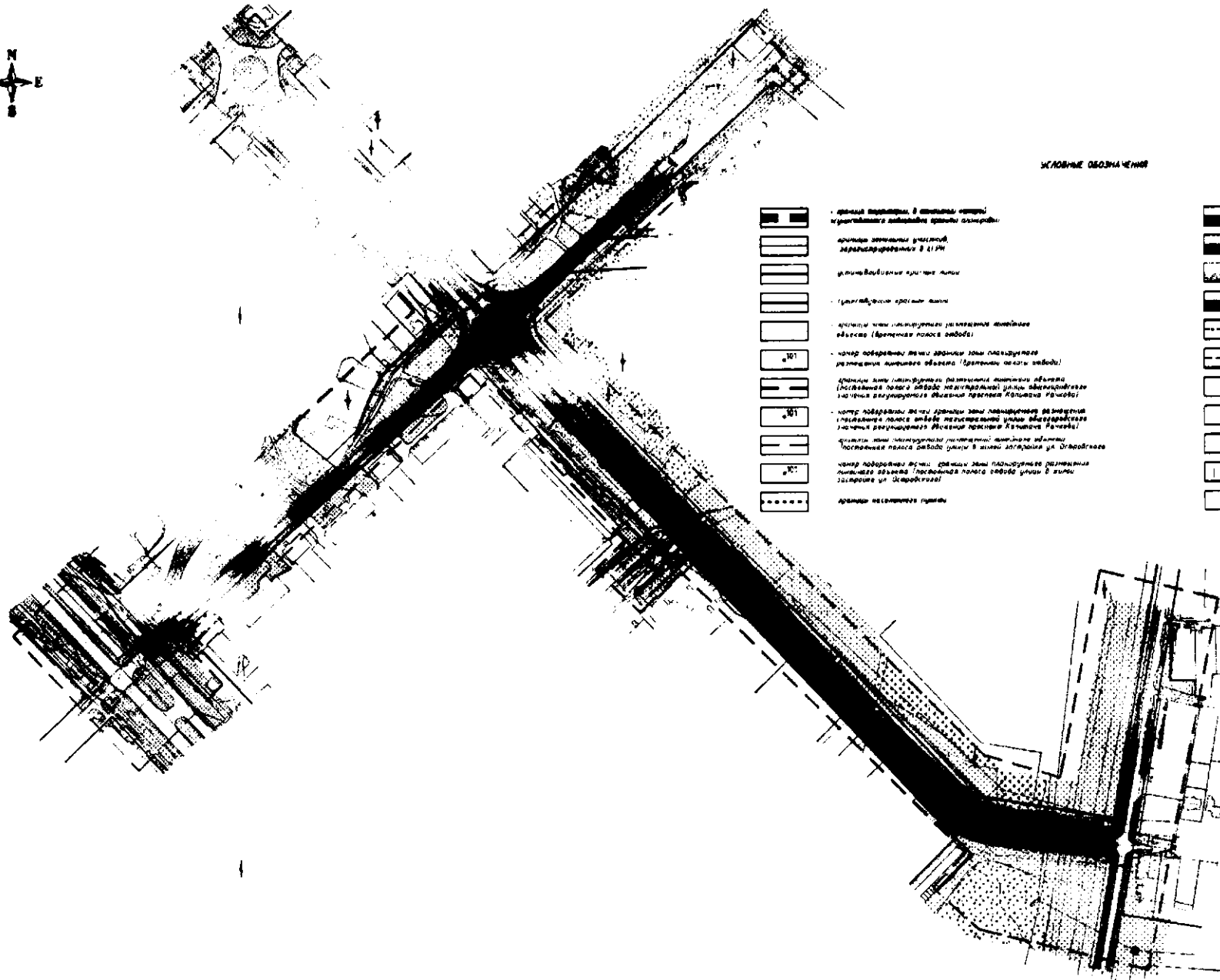
	- граница территории, в отношении которой осуществляется подготовка проекта планировки		- ликвидируемые красные линии
	- границы земельных участков, зарегистрированных в ЕГРН		- номер поворотной устанавливаемых красных линий
	- устанавливаемые красные линии		- номер поворотной существующих красных линий
	- существующие красные линии		- номер поворотной отменяемых красных линий

*Перечень координат характерных точек устанавливаемых красных линий
(система координат - МСК 52)*

Номер поворотной точки красной линии	Координаты, м	
	X	Y
1	510539.96	2229025.53
2	510541.46	2229027.10
3	510621.62	2228949.41
4	510476.75	2229094.15
5	510512.44	2229061.18
6	510516.22	2229057.65
7	510511.66	2229052.84
8	510586.44	2229158.51
9	510582.26	2229154.08
10	510603.53	2229132.87
11	510821.09	2229314.30
12	510855.97	2229350.06
13	511291.43	2229161.67
14	511271.65	2229180.12
15	511258.97	2229166.89
16	511332.90	2229248.75
17	511321.03	2229235.74
18	511340.44	2229217.57
19	511089.19	2229350.29
20	511234.22	2229215.02
21	511222.50	2229202.81
22	511175.12	2229403.91
23	511156.12	2229382.71
24	511193.97	2229348.11
25	511197.58	2229351.88
26	511200.47	2229349.12
27	511210.86	2229339.51
28	511217.02	2229333.62
29	511242.03	2229310.41
30	511244.79	2229308.03
31	511255.05	2229297.51
32	511282.52	2229271.70
33	511286.35	2229268.05

Номер поворотной точки красной линии	Координаты, м	
	X	Y
34	510960.23	2229569.76
35	510905.41	2229619.79
36	510796.45	2229722.48
37	510431.31	2230067.08
38	510418.86	2230085.46
39	510391.57	2230249.44
40	510670.28	2230296.39
41	510935.81	2229490.78
42	510915.28	2229509.31
43	510854.43	2229564.85
44	510744.07	2229668.86
45	510726.11	2229687.04
46	510682.45	2229639.75
47	510657.49	2229696.96
48	510702.51	2229744.02
49	510697.19	2229749.26
50	510690.43	2229755.86
51	510679.69	2229766.39
52	510671.87	2229773.65
53	510665.79	2229779.57
54	510665.79	2229779.57
55	510643.04	2229801.39
56	510607.66	2229835.28
57	510584.91	2229856.76
58	510558.31	2229881.65
59	510548.11	2229891.24
60	510543.77	2229895.37
61	510542.33	2229896.77
62	510530.37	2229908.08
63	510514.38	2229923.05
64	510497.24	2229939.33
65	510493.28	2229943.09
66	510460.43	2229974.30
67	510376.00	2230054.18
68	510350.82	2230078.36
69	511043.92	2229637.40
70	511042.00	2229603.50

II. Чертеж границ зон планируемого размещения линейного объекта














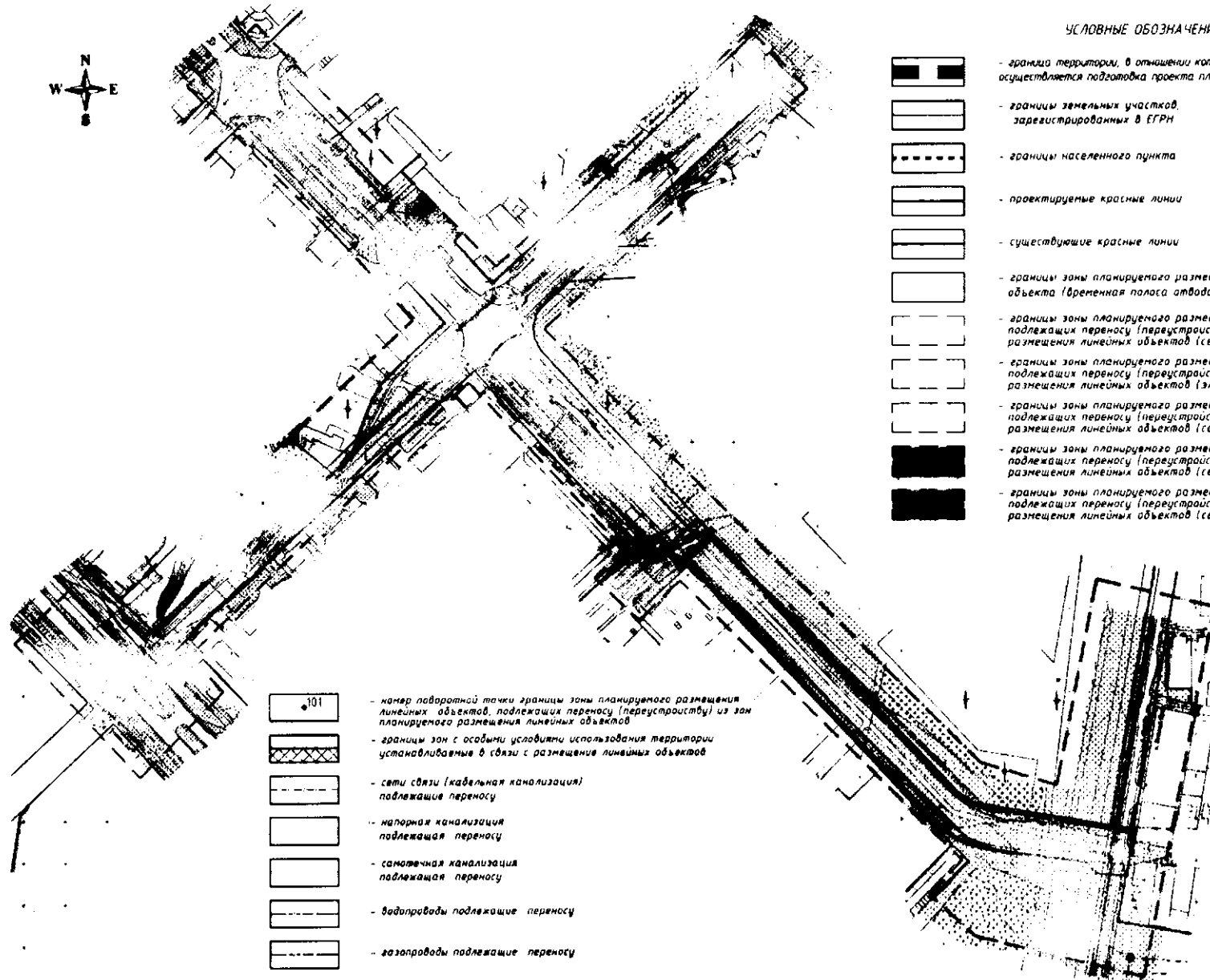
УСЛОВНЫЕ ОБОЗНАЧЕНИЯ








- | | | | |
|--|--|--|---|
| | • границы территории, в которой отведены территории для размещения объектов линейного объекта; | | • проекционная граница |
| | • границы зон планируемого размещения объектов линейного объекта в ИРМ | | • проекционный маршрут |
| | • границы зон планируемого размещения объектов линейного объекта | | • планируемая дорожная сеть |
| | • границы зон планируемого размещения объектов линейного объекта (временная полоса отвода) | | • землянки |
| | • зона отвода территории для размещения объектов линейного объекта (временная полоса отвода) | | • проекционная сеть инженерных коммуникаций |
| | • зона отвода территории для размещения объектов линейного объекта (временная полоса отвода) | | • проекционная сеть инженерных коммуникаций |
| | • зона отвода территории для размещения объектов линейного объекта (временная полоса отвода) | | • проекционные дождеприемники |
| | • зона отвода территории для размещения объектов линейного объекта (временная полоса отвода) | | • проекционные зоны радиуса действия |
| | • зона отвода территории для размещения объектов линейного объекта (временная полоса отвода) | | • проекционные водоотводные линии |
| | • зона отвода территории для размещения объектов линейного объекта (временная полоса отвода) | | • проекционные каналы |
| | • зона отвода территории для размещения объектов линейного объекта (временная полоса отвода) | | • границы объектов инженерных коммуникаций |
| | • граница населенной территории | | • границы объектов инженерных коммуникаций |

III. Чертеж границ зон планируемого размещения линейных объектов, подлежащих переносу (переустройству) из зон планируемого размещения линейных объектов

УСЛОВНЫЕ ОБОЗНАЧЕНИЯ

-  - границы территории, в отношении которой осуществляется подготовка проекта планировки
-  - границы земельных участков, зарегистрированных в ЕГРН
-  - границы населенного пункта
-  - проектируемые красные линии
-  - существующие красные линии
-  - границы зоны планируемого размещения линейного объекта (временная полоса автова)
-  - границы зоны планируемого размещения линейных объектов, подлежащих переносу (переустройству) из зон планируемого размещения линейных объектов (сети связи)
-  - границы зоны планируемого размещения линейных объектов, подлежащих переносу (переустройству) из зон планируемого размещения линейных объектов (сети водоснабжения)
-  - границы зоны планируемого размещения линейных объектов, подлежащих переносу (переустройству) из зон планируемого размещения линейных объектов (сети водоотведения)
-  - границы зоны планируемого размещения линейных объектов, подлежащих переносу (переустройству) из зон планируемого размещения линейных объектов (сети газоснабжения)
-  - границы зоны планируемого размещения линейных объектов, подлежащих переносу (переустройству) из зон планируемого размещения линейных объектов (сети водоснабжения)



-  - номер поворотной точки границы зоны планируемого размещения линейных объектов, подлежащих переносу (переустройству) из зон планируемого размещения линейных объектов
-  - границы зон с особыми условиями использования территории, устанавливаемые в связи с размещением линейных объектов
-  - сети связи (кабельная канализация) подлежащие переносу
-  - напорная канализация подлежащая переносу
-  - самотечная канализация подлежащая переносу
-  - водопроводы подлежащие переносу
-  - газопроводы подлежащие переносу

V. Положение о размещении линейного объекта

Документация по планировке территории по ул. Рачкова и ул. Островского в г. Кстово и с. Великий Враг Кстовского района Нижегородской области разработана в целях строительства автомобильных дорог по ул. Островского и пр. Капитана Рачкова.

Основные характеристики автомобильной дороги по пр. Капитана Рачкова представлены в таблице 1.

Таблица 1

Наименование показателей	Ед.изм.	Значение
1. Категория дороги		Магистральная улица общегородского значения регулируемого движения
2. Расчетная скорость: - основная	км/час	80
- в стесненных условиях	км/час	60
3. Число полос движения	шт.	4
4. Ширина полосы движения: - средние полосы	м	3,50
- крайние полосы	м	4,00
5. Ширина проезжей части	м	2x7,5
6. Ширина краевых предохранительных полос	м	0,5
7. Ширина разделительной полосы (с учетом краевой предохранительной полосы)	м	9.0
8. Ширина тротуара:	м	3,0
9. Наибольший продольный уклон	‰	18,95
10. Радиусы кривых в плане:		
- в стесненных условиях	м	100
11. Наименьшие радиусы кривых в продольном профиле:		
- выпуклых кривых	м	4614
- вогнутых кривых	м	5480
12. Тип дорожной одежды		Капитальный
13. Вид покрытия		Усовершенствованное-асфальтобетон

Назначение проектируемой автомобильной дороги по пр. Капитана Рачкова заключается в обеспечении транспортных связей 9 микрорайона с административными районами, входящими в зону тяготения объекта с трудовыми, деловыми и культурно-бытовыми целями. Планируется обеспечить заезд на территорию 9 микрорайона со стороны проектируемой автомобильной дороги по пр. Капитана Рачкова. Также строительство данной магистрали позволит в значительной степени уменьшить транспортную нагрузку на ул. Магистральную, повысив надежность транспортной системы г. Кстово.

Проектируемая автодорога по пр. Капитана Рачкова будет служить дублером ул. Магистральной и обеспечивать транспортные связи прилегающих микрорайонов.

Основные характеристики автомобильной дороги по ул. Островского представлены в таблице 2.

Таблица 2

Наименование показателей	Ед.изм.	Значение
1. Категория дороги		Дорога местного значения: улица в жилой застройке
2. Расчетная скорость	км/час	40
3. Число полос движения	шт.	2
4. Ширина полосы движения	м	3,0
5. Ширина проезжей части	м	2х3,0
7. Ширина тротуара:	м	1,5
8. Наибольший продольный уклон	‰	21,51
9. Радиусы кривых в плане	м	760
10. Наименьшие радиусы кривых в продольном профиле:		
- выпуклых кривых	м	6009
- вогнутых кривых	м	6228
11. Тип дорожной одежды		Капитальный
12. Вид покрытия		Усовершенствованное-асфальтобетон

Улица Островского на участке от существующего примыкания к федеральной автомобильной дороге «Волга» М-7 до территории строящегося

физкультурно-оздоровительного комплекса обеспечит транспортные связи прилегающих микрорайонов.

Назначение проектируемой автомобильной дороги по ул. Островского заключается в обеспечении транспортных связей 8 микрорайона с административными районами, входящими в зону тяготения объекта с трудовыми, деловыми и культурно-бытовыми целям. Планируется обеспечить заезд на территорию 8 микрорайона со стороны проектируемой автомобильной дороги по ул. Островского. Также строительство данного линейного объекта позволит в значительной степени уменьшить транспортную нагрузку на ул. Ступишина.

Документацией по планировке территории предусмотрено выделение 3 этапов:

- 1 этап – выполнение кадастровых работ с целью выделения построенных и введенных в эксплуатацию объектов улично-дорожной сети;

- 2 этап – строительство пр. Капитана Рачкова на участке от пересечения с ул. Островского до автомобильной дороги ОП МЗ 22Н-2632 Подъезд к с. Безводное от а/д М-7 "Волга";

- 3 этап – строительство автомобильной дороги по ул. Островского на участках от ул. Магистральная до пересечения с пр. Капитана Рачкова и от пересечения с пр. Капитана Рачкова до физкультурно-оздоровительного комплекса.

Этапы очередности планируемого развития территории отражены в разделе IV. Чертеж очередности планируемого развития территории.

Для обеспечения водоотведения дождевых и талых вод с проектируемой автомобильной дороги проектом предусматривается закрытая сеть ливневой канализации ориентировочной протяженностью 2500 м., и водоотводные лотки ориентировочной протяженностью 591 м.

Также проектом предусмотрено наружное освещение, протяженность сети составит ориентировочно 8300 м.

Зона планируемого размещения линейного объекта расположена на территории г. Кстово, с. Великий Враг Безводнинского сельсовета Кстовского муниципального района Нижегородской области.

*Перечень координат характерных точек границ зон планируемого размещения
линейного объекта (полоса временного отвода)
(система координат - МСК 52)*

Номер характерной точки границы	Координаты, м	
	X	Y
1	510760.99	2229269.26
2	510810.55	2229323.70
3	510817.02	2229330.81
4	510889.57	2229410.50
5	510906.24	2229428.81
6	510907.60	2229427.89
7	510908.76	2229426.17
8	510912.00	2229427.50
9	510910.29	2229431.66
10	510909.91	2229432.84
11	510932.87	2229458.06
12	510934.04	2229459.14
13	510935.51	2229460.50
14	510936.98	2229461.85
15	510938.46	2229463.20
16	510939.96	2229464.52
17	510941.48	2229465.82
18	510943.02	2229467.10
19	510944.58	2229468.34
20	510946.18	2229469.54
21	510947.82	2229470.69
22	510949.49	2229471.79
23	510951.20	2229472.83
24	510952.94	2229473.80
25	510953.83	2229474.26
26	510957.25	2229475.97
27	510960.92	2229477.26
28	510964.18	2229478.03
29	510967.19	2229478.51
30	510970.01	2229478.74
31	510972.86	2229478.71
32	510975.67	2229478.43

Номер характерной точки границы	Координаты, м	
	X	Y
33	510978.89	2229477.80
34	510982.61	2229476.81
35	510985.66	2229475.75
36	510988.29	2229474.46
37	510991.09	2229472.71
38	510993.29	2229471.20
39	510990.29	2229467.54
40	510993.57	2229465.02
41	510996.76	2229468.91
42	511010.04	2229456.96
43	511015.57	2229451.75
44	511025.57	2229442.21
45	511031.02	2229437.00
46	511037.89	2229433.44
47	511066.96	2229405.83
48	511091.48	2229382.52
49	511120.90	2229354.57
50	511117.48	2229351.07
51	511133.88	2229335.65
52	511150.79	2229319.48
53	511170.80	2229300.43
54	511231.19	2229243.07
55	511232.63	2229244.59
56	511237.14	2229240.31
57	511238.95	2229234.58
58	511239.19	2229220.82
59	511234.23	2229215.09
60	511121.38	2229320.34
61	511088.79	2229350.73
62	511080.13	2229341.65
63	511025.46	2229391.68
64	511045.20	2229411.41

Номер характерной точки границы	Координаты, м	
	X	Y
65	510981.56	2229466.47
66	510956.15	2229461.63
67	510918.15	2229420.49
68	510919.88	2229415.58
69	510913.25	2229408.78
70	510912.25	2229411.17
71	510859.11	2229356.75
72	510838.30	2229341.09
73	510818.51	2229317.69
74	510820.08	2229315.87
75	510813.70	2229308.42
76	510814.50	2229278.19
77	510808.50	2229278.03
78	510807.81	2229304.42
79	510749.65	2229236.87
80	510730.37	2229214.47
81	510692.93	2229173.71
82	510636.62	2229113.19
83	510644.23	2229105.93
84	510624.35	2229085.12
85	510612.89	2229095.95
86	510608.96	2229091.74
87	510612.08	2229088.80
88	510608.25	2229084.03
89	510604.55	2229087.00
90	510601.68	2229083.93
91	510597.07	2229088.14
92	510596.18	2229090.13
93	510595.70	2229092.11
94	510596.06	2229094.12
95	510597.19	2229095.82
96	510606.28	2229104.79
97	510609.67	2229108.00
98	510612.80	2229104.73
99	510619.99	2229111.53
100	510641.24	2229135.12
101	510665.18	2229161.68
102	510681.93	2229180.18
103	510694.28	2229193.28
104	510703.03	2229205.60
105	510720.60	2229224.90

Номер характерной точки границы	Координаты, м	
	X	Y
1	510760.99	2229269.26
106	510607.79	2229128.61
107	510616.38	2229137.35
108	510619.54	2229134.20
109	510617.69	2229132.27
110	510587.38	2229103.35
111	510585.82	2229102.34
112	510584.00	2229101.97
113	510582.17	2229102.28
114	510580.59	2229103.25
115	510571.90	2229111.21
116	510564.40	2229118.63
117	510591.48	2229144.85
106	510607.79	2229128.61
118	510617.32	2229142.06
119	510619.18	2229140.20
120	510616.35	2229137.32
121	510615.67	2229138.06
122	510616.09	2229139.66
123	510616.71	2229141.05
118	510617.32	2229142.06
124	510627.40	2229148.56
125	510628.52	2229147.43
126	510620.21	2229139.18
127	510619.18	2229140.20
124	510627.40	2229148.56
128	510627.74	2229153.54
129	510630.08	2229151.28
130	510627.37	2229148.52
131	510625.17	2229150.80
128	510627.74	2229153.54
132	510649.98	2229171.54
133	510654.31	2229176.34
134	510654.93	2229175.78
135	510645.51	2229165.44
136	510631.23	2229150.18

Номер характерной точки границы	Координаты, м	
	X	Y
137	510630.04	2229151.32
132	510649.98	2229171.54
138	510751.70	2229284.48
139	510752.89	2229283.39
140	510721.26	2229248.65
141	510715.27	2229240.58
142	510659.70	2229179.54
143	510658.32	2229180.80
138	510751.70	2229284.48
144	510814.30	2229353.99
145	510840.39	2229383.31
146	510899.95	2229449.46
147	510913.04	2229464.21
148	510911.76	2229465.48
149	510918.56	2229472.53
150	510930.06	2229484.73
151	510929.13	2229485.42
152	510930.90	2229487.84
153	510932.14	2229486.93
154	510935.81	2229490.78
155	510915.35	2229509.28
156	510854.43	2229564.85
157	510744.07	2229668.86
158	510726.12	2229687.05
159	510717.56	2229677.58
160	510676.61	2229716.78
161	510690.42	2229731.04
162	510702.64	2229744.01
163	510686.83	2229759.49
164	510679.82	2229766.36
165	510671.99	2229773.62
166	510665.93	2229779.53
167	510643.18	2229801.34
168	510607.81	2229835.23
169	510585.07	2229856.71
170	510558.47	2229881.59
171	510549.83	2229889.71
172	510545.34	2229893.93
173	510541.57	2229897.61

Номер характерной точки границы	Координаты, м	
	X	Y
174	510530.53	2229908.02
175	510514.55	2229922.98
176	510459.63	2229975.15
177	510413.74	2230018.57
178	510376.20	2230054.09
179	510350.28	2230079.11
180	510348.20	2230079.91
181	510319.47	2230051.68
182	510313.53	2230065.92
183	510304.81	2230101.59
184	510291.84	2230205.30
185	510236.03	2230196.04
186	510225.34	2230258.22
187	510349.65	2230276.90
188	510348.42	2230290.22
189	510369.63	2230292.55
190	510372.26	2230277.05
191	510419.25	2230285.07
192	510472.38	2230293.54
193	510477.58	2230263.93
194	510391.48	2230249.43
195	510418.67	2230085.64
196	510431.31	2230067.08
197	510580.34	2229926.44
198	510575.33	2229921.13
199	510539.40	2229955.01
200	510520.41	2229972.91
201	510516.77	2229976.34
202	510496.77	2229995.20
203	510470.31	2230020.14
204	510450.19	2230039.12
205	510441.81	2230047.35
206	510436.48	2230052.77
207	510432.03	2230057.49
208	510427.82	2230062.22
209	510423.33	2230067.64
210	510418.29	2230074.50
211	510414.36	2230080.74
212	510411.39	2230086.34
213	510408.94	2230091.31
214	510406.17	2230098.11

Номер характерной точки границы	Координаты, м	
	X	Y
215	510403.80	2230105.35
216	510402.00	2230112.10
217	510400.43	2230119.12
218	510398.28	2230131.06
219	510396.17	2230145.15
220	510400.28	2230164.07
221	510399.03	2230173.99
222	510390.32	2230191.40
223	510385.41	2230230.32
224	510379.95	2230229.63
225	510379.34	2230234.70
226	510379.18	2230236.58
227	510379.09	2230238.42
228	510379.10	2230240.21
229	510379.22	2230241.96
230	510379.48	2230243.64
231	510379.87	2230245.24
232	510380.42	2230246.75
233	510381.19	2230248.26
234	510382.44	2230249.97
235	510383.59	2230251.09
236	510384.86	2230252.07
237	510386.37	2230252.98
238	510340.35	2230244.90
239	510342.69	2230243.89
240	510344.73	2230242.57
241	510347.13	2230240.21
242	510349.22	2230236.94
243	510350.67	2230233.31
244	510351.46	2230230.22
245	510352.15	2230226.12
246	510346.22	2230225.38
247	510353.23	2230169.90
248	510354.11	2230170.05
249	510355.68	2230150.52
250	510357.15	2230138.55
251	510358.06	2230130.47
252	510358.81	2230124.30
253	510359.51	2230119.10
254	510360.13	2230114.89
255	510360.83	2230110.65

Номер характерной точки границы	Координаты, м	
	X	Y
256	510361.60	2230106.38
257	510362.94	2230099.92
258	510364.24	2230094.50
259	510366.06	2230087.95
260	510368.19	2230081.40
261	510370.68	2230074.85
262	510372.55	2230070.51
263	510375.13	2230065.34
264	510378.11	2230060.23
265	510381.28	2230055.32
266	510383.93	2230051.53
267	510388.50	2230045.52
268	510391.62	2230041.73
269	510396.75	2230035.92
270	510400.48	2230031.94
271	510405.00	2230027.35
272	510409.55	2230022.93
273	510413.33	2230019.35
274	510494.14	2229943.40
275	510497.93	2229939.83
276	510551.05	2229889.06
277	510560.14	2229880.49
278	510575.04	2229867.13
279	510609.10	2229835.01
280	510677.07	2229770.93
281	510698.63	2229750.60
282	510715.62	2229734.59
283	510714.47	2229733.01
284	510722.03	2229725.73
285	510723.67	2229727.00
286	510730.06	2229720.97
287	510743.18	2229708.61
288	510748.99	2229703.12
289	510760.63	2229692.15
290	510766.45	2229686.66
291	510775.18	2229678.43
292	510783.91	2229670.20
293	510789.73	2229664.71
294	510795.50	2229659.17
295	510801.17	2229653.53
296	510806.84	2229647.89

Номер характерной точки границы	Координаты, м	
	X	Y
297	510812.30	2229642.75
298	510810.76	2229641.12
299	510814.36	2229637.73
300	510815.94	2229639.32
301	510821.39	2229634.18
302	510831.05	2229625.48
303	510836.27	2229620.81
304	510842.83	2229614.66
305	510851.56	2229606.42
306	510860.28	2229598.19
307	510916.94	2229544.78
308	510921.05	2229542.25
309	510922.95	2229540.41
310	510924.38	2229539.01
311	510925.78	2229537.59
312	510927.17	2229536.14
313	510928.52	2229534.67
314	510929.84	2229533.17
315	510931.12	2229531.63
316	510932.36	2229530.06
317	510933.54	2229528.45
318	510934.67	2229526.80
319	510935.73	2229525.11
320	510936.73	2229523.37
321	510937.64	2229521.59
322	510938.67	2229519.27
323	510939.74	2229516.24
324	510940.54	2229513.12
325	510941.06	2229509.95
326	510941.29	2229506.74
327	510941.25	2229503.53
328	510940.92	2229500.33
329	510940.32	2229497.17
330	510939.44	2229494.08
331	510937.63	2229489.42
332	510936.30	2229486.74
333	510934.81	2229484.13
334	510932.64	2229480.78
335	510930.88	2229478.34
336	510929.05	2229475.97
337	510927.15	2229473.65

Номер характерной точки границы	Координаты, м	
	X	Y
338	510925.21	2229471.36
339	510923.90	2229469.86
340	510922.70	2229468.49
341	510922.33	2229468.83
342	510920.68	2229466.96
343	510921.05	2229466.62
344	510911.55	2229456.18
345	510905.60	2229451.13
346	510903.95	2229452.28
347	510899.91	2229447.85
348	510901.22	2229446.31
349	510886.43	2229430.07
350	510850.65	2229390.78
351	510849.01	2229391.93
352	510844.97	2229387.50
353	510846.27	2229385.96
354	510841.82	2229379.59
355	510814.88	2229349.99
356	510801.46	2229335.26
357	510790.95	2229323.71
358	510774.50	2229305.63
359	510761.04	2229290.85
360	510756.94	2229287.83
361	510755.71	2229288.93
144	510814.30	2229353.99
362	511175.12	2229403.91
363	511156.12	2229382.71
364	511193.97	2229348.11
365	511197.58	2229351.88
366	511207.49	2229342.31
367	511210.90	2229339.55
368	511216.70	2229334.86
369	511220.17	2229332.05
370	511227.44	2229324.23
371	511236.13	2229316.01
372	511242.24	2229310.62
373	511244.81	2229308.10
374	511255.06	2229297.58
375	511284.36	2229270.03
376	511274.00	2229263.16

Номер характерной точки границы	Координаты, м	
	X	Y
377	511271.14	2229264.01
378	511269.05	2229264.95
379	511266.83	2229266.10
380	511264.83	2229267.31
381	511261.16	2229269.87
382	511258.49	2229271.83
383	511227.69	2229300.79
384	511210.97	2229316.67
385	511208.02	2229323.17
386	511200.04	2229336.30
387	511182.25	2229353.05
388	511161.13	2229373.10
389	511149.45	2229384.42
390	511135.74	2229397.10
391	511132.85	2229393.51
392	511130.57	2229392.57
393	511128.09	2229393.40
394	511111.90	2229408.72
395	511090.47	2229429.07
396	511078.67	2229440.39
397	511079.23	2229442.32
398	511086.47	2229449.25
399	511085.57	2229450.93
400	511069.26	2229465.58
401	511067.31	2229465.47
402	511061.79	2229459.71
403	511055.96	2229465.11
404	511045.40	2229474.75
405	511038.95	2229480.89
406	511037.35	2229482.50
407	511034.81	2229485.24
408	511032.37	2229488.19
409	511029.85	2229491.55
410	511024.85	2229498.78
411	511028.69	2229502.29
412	511026.06	2229505.41
413	511022.24	2229501.92
414	511020.03	2229505.36
415	511018.20	2229508.43
416	511016.85	2229511.16
417	511015.95	2229513.18

Номер характерной точки границы	Координаты, м	
	X	Y
418	511014.90	2229516.44
419	511014.46	2229519.99
420	511014.22	2229523.10
421	511014.19	2229527.94
422	511014.63	2229530.45
423	511015.49	2229533.36
424	511017.36	2229538.81
425	511018.85	2229544.58
426	511020.14	2229547.29
427	511021.55	2229549.93
428	511022.54	2229551.67
429	511024.09	2229554.24
430	511025.67	2229556.77
431	511027.33	2229559.29
432	511030.17	2229563.42
433	511065.11	2229600.73
434	511066.85	2229599.35
435	511069.59	2229601.53
436	511067.92	2229603.72
437	511152.34	2229693.87
438	511166.33	2229700.22
439	511170.90	2229705.06
440	511173.06	2229702.96
441	511176.73	2229706.79
442	511174.53	2229708.85
443	511180.86	2229715.58
444	511175.17	2229720.83
445	511181.32	2229727.45
446	511187.41	2229723.41
447	511202.52	2229740.17
448	511198.28	2229745.71
449	511212.24	2229760.29
450	511217.44	2229765.85
451	511243.55	2229740.69
452	511217.61	2229712.64
453	511209.32	2229699.28
454	511206.74	2229700.88
455	511201.75	2229695.48
456	511065.96	2229550.56
457	511049.62	2229566.80
458	511029.30	2229544.40

Номер характерной точки границы	Координаты, м	
	X	Y
459	511026.04	2229517.07
460	511030.12	2229505.59
461	511039.58	2229489.98
462	511061.88	2229474.08
463	511067.56	2229480.16
464	511076.08	2229474.16
465	511089.31	2229464.86
466	511100.94	2229476.84
362	511175.12	2229403.91
467	511204.28	2229778.53
468	511205.80	2229777.06
469	511177.83	2229747.22
470	511178.47	2229740.70
471	511166.97	2229728.35
472	511165.88	2229726.99
473	511164.48	2229725.82
474	511162.43	2229725.19
475	511161.05	2229725.26
476	511159.37	2229725.92
477	511158.09	2229726.64
478	511156.85	2229727.37
467	511204.28	2229778.53
479	511151.66	2229721.78
480	511152.38	2229721.24
481	511148.09	2229713.17
482	511146.47	2229714.61
483	511101.60	2229666.94
484	511082.66	2229647.36
479	511151.66	2229721.78

Номер характерной точки границы	Координаты, м	
	X	Y
485	510796.45	2229722.48
486	510905.41	2229619.79
487	510960.23	2229569.76
488	510974.63	2229562.41
489	510982.54	2229554.96
490	510970.51	2229554.61
491	510966.78	2229556.06
492	510963.12	2229557.94
493	510959.52	2229560.23
494	510955.96	2229562.86
495	510953.14	2229565.18
496	510950.32	2229567.66
497	510947.49	2229570.26
498	510944.61	2229572.97
499	510886.29	2229627.95
500	510748.42	2229757.94
501	510753.35	2229763.16
485	510796.45	2229722.48
502	510746.14	2229773.75
503	510744.82	2229771.21
504	510731.86	2229783.44
505	510584.70	2229922.32
506	510579.70	2229917.01
507	510744.06	2229762.05
508	510748.98	2229767.28
509	510746.63	2229769.50
510	510749.10	2229774.25
511	510743.78	2229779.27
512	510742.79	2229776.91
506	510746.14	2229773.75
502	510746.14	2229773.75

*Перечень координат характерных точек границ зон планируемого
размещения линейного объекта (полоса постоянного отвода автомобильной
дороги по пр. Капитана Рачкова)
(система координат - МСК 52)*

Номер характерной точки границы	Координаты, м	
	X	Y
1	511200.04	2229336.30
2	511208.02	2229323.17
3	511210.97	2229316.67
4	511227.69	2229300.79
5	511258.49	2229271.83
6	511261.16	2229269.87
7	511264.83	2229267.31
8	511266.83	2229266.10
9	511269.05	2229264.95
10	511271.14	2229264.01
11	511274.00	2229263.16
12	511239.19	2229220.82
13	511238.95	2229234.58
14	511237.14	2229240.31
15	511232.63	2229244.59
16	511231.19	2229243.07
17	511170.80	2229300.43
18	511150.79	2229319.48
19	511133.88	2229335.65
20	511117.48	2229351.07
21	511120.90	2229354.57
22	511091.48	2229382.52
23	511066.96	2229405.83
24	511037.89	2229433.44
25	511031.02	2229437.00
26	511025.57	2229442.21
27	511015.57	2229451.75
28	511010.04	2229456.96
29	510996.76	2229468.91
30	510993.57	2229465.02
31	510990.29	2229467.54
32	510993.29	2229471.20
33	510991.09	2229472.71
34	510988.29	2229474.46
35	510985.66	2229475.75
36	510982.61	2229476.81
37	510978.89	2229477.80
38	510975.67	2229478.43

Номер характерной точки границы	Координаты, м	
	X	Y
39	510972.86	2229478.71
40	510970.01	2229478.74
41	510967.19	2229478.51
42	510964.18	2229478.03
43	510960.92	2229477.26
44	510957.25	2229475.97
45	510953.83	2229474.26
46	510952.80	2229476.69
47	510951.53	2229479.15
48	510949.27	2229483.57
49	510947.01	2229485.63
50	510942.26	2229487.52
51	510938.95	2229488.71
52	510937.63	2229489.42
53	510939.44	2229494.08
54	510940.32	2229497.17
55	510940.92	2229500.33
56	510941.25	2229503.53
57	510941.29	2229506.74
58	510941.06	2229509.95
59	510940.54	2229513.12
60	510939.74	2229516.24
61	510938.67	2229519.27
62	510937.64	2229521.59
63	510936.73	2229523.37
64	510935.73	2229525.11
65	510934.67	2229526.80
66	510933.54	2229528.45
67	510932.36	2229530.06
68	510931.12	2229531.63
69	510929.84	2229533.17
70	510928.52	2229534.67
71	510927.17	2229536.14
72	510925.78	2229537.59
73	510924.38	2229539.01
74	510922.95	2229540.41
75	510921.05	2229542.25
76	510916.94	2229544.78

Номер характерной точки границы	Координаты, м	
	X	Y
77	510860.28	2229598.19
78	510851.56	2229606.42
79	510842.83	2229614.66
80	510836.27	2229620.81
81	510831.05	2229625.48
82	510821.39	2229634.18
83	510815.94	2229639.32
84	510814.36	2229637.73
85	510810.76	2229641.12
86	510812.30	2229642.75
87	510806.84	2229647.89
88	510801.17	2229653.53
89	510795.50	2229659.17
90	510789.73	2229664.71
91	510783.91	2229670.20
92	510775.18	2229678.43
93	510766.45	2229686.66
94	510760.63	2229692.15
95	510748.99	2229703.12
96	510743.18	2229708.61
97	510730.06	2229720.97
98	510723.67	2229727.00
99	510722.03	2229725.73
100	510714.47	2229733.01
101	510715.62	2229734.59
102	510698.63	2229750.60
103	510677.07	2229770.93
104	510609.10	2229835.01
105	510575.04	2229867.13
106	510560.14	2229880.49
107	510551.05	2229889.06
108	510497.93	2229939.83
109	510494.14	2229943.40
110	510413.33	2230019.35
111	510409.55	2230022.93
112	510405.00	2230027.35
113	510400.48	2230031.94
114	510396.75	2230035.92
115	510391.62	2230041.73
116	510388.50	2230045.52
117	510383.93	2230051.53
118	510381.28	2230055.32
119	510378.11	2230060.23
120	510375.13	2230065.34
121	510372.55	2230070.51

Номер характерной точки границы	Координаты, м	
	X	Y
122	510370.68	2230074.85
123	510368.19	2230081.40
124	510366.06	2230087.95
125	510364.24	2230094.50
126	510362.94	2230099.92
127	510361.60	2230106.38
128	510360.83	2230110.65
129	510360.13	2230114.89
130	510359.51	2230119.10
131	510358.81	2230124.30
132	510358.06	2230130.47
133	510357.15	2230138.55
134	510355.68	2230150.52
135	510354.11	2230170.05
136	510353.23	2230169.90
137	510346.22	2230225.38
138	510352.15	2230226.12
139	510351.46	2230230.22
140	510350.67	2230233.31
141	510349.22	2230236.94
142	510347.13	2230240.21
143	510344.73	2230242.57
144	510342.69	2230243.89
145	510340.35	2230244.90
146	510386.37	2230252.98
147	510384.86	2230252.07
148	510383.59	2230251.09
149	510382.44	2230249.97
150	510381.19	2230248.26
151	510380.42	2230246.75
152	510379.87	2230245.24
153	510379.48	2230243.64
154	510379.22	2230241.96
155	510379.10	2230240.21
156	510379.09	2230238.42
157	510379.18	2230236.58
158	510379.34	2230234.70
159	510379.95	2230229.63
160	510385.41	2230230.32
161	510390.32	2230191.40
162	510399.03	2230173.99
163	510400.28	2230164.07
164	510396.17	2230145.15
165	510398.28	2230131.06
166	510400.43	2230119.12

Номер характерной точки границы	Координаты, м	
	X	Y
167	510402.00	2230112.10
168	510403.80	2230105.35
169	510406.17	2230098.11
170	510408.94	2230091.31
171	510411.39	2230086.34
172	510414.36	2230080.74
173	510418.29	2230074.50
174	510423.33	2230067.64
175	510427.82	2230062.22
176	510432.03	2230057.49
177	510436.48	2230052.77
178	510441.81	2230047.35
179	510450.19	2230039.12
180	510470.31	2230020.14
181	510496.77	2229995.20
182	510516.77	2229976.34
183	510520.41	2229972.91
184	510539.40	2229955.01
185	510575.33	2229921.13
186	510580.34	2229926.44
187	510584.70	2229922.32
188	510579.70	2229917.01
189	510744.06	2229762.05
190	510748.98	2229767.28
191	510753.39	2229763.20
192	510748.42	2229757.94
193	510886.29	2229627.95
194	510944.61	2229572.97
195	510947.49	2229570.26
196	510950.32	2229567.66
197	510953.14	2229565.18
198	510955.96	2229562.86
199	510959.52	2229560.23
200	510963.12	2229557.94
201	510966.78	2229556.06
202	510970.51	2229554.61
203	510982.54	2229554.96
204	510991.22	2229546.80
205	510998.33	2229554.56
206	511000.38	2229550.21
207	511002.79	2229545.79
208	511005.04	2229543.69

Номер характерной точки границы	Координаты, м	
	X	Y
209	511009.58	2229541.67
210	511017.36	2229538.81
211	511015.49	2229533.36
212	511014.63	2229530.45
213	511014.19	2229527.94
214	511014.22	2229523.10
215	511014.46	2229519.99
216	511014.90	2229516.44
217	511015.95	2229513.18
218	511016.85	2229511.16
219	511018.20	2229508.43
220	511020.03	2229505.36
221	511022.24	2229501.92
222	511026.06	2229505.41
223	511028.69	2229502.29
224	511024.85	2229498.78
225	511029.85	2229491.55
226	511032.37	2229488.19
227	511034.81	2229485.24
228	511037.35	2229482.50
229	511038.95	2229480.89
230	511045.40	2229474.75
231	511055.96	2229465.11
232	511061.79	2229459.71
233	511067.31	2229465.47
234	511069.26	2229465.58
235	511085.57	2229450.93
236	511086.47	2229449.25
237	511079.23	2229442.32
238	511078.67	2229440.39
239	511090.47	2229429.07
240	511111.90	2229408.72
241	511128.09	2229393.40
242	511130.57	2229392.57
243	511132.85	2229393.51
244	511135.74	2229397.10
245	511149.45	2229384.42
246	511161.13	2229373.10
247	511182.25	2229353.05
1	511200.04	2229336.30

*Перечень координат характерных точек границ зон планируемого
размещения линейного объекта (полоса постоянного отвода автомобильной
дороги по ул. Островского)
(система координат - МСК 52)*

Номер характерной точки границы	Координаты, м	
	X	Y
1	510659.70	2229179.54
2	510658.33	2229180.79
3	510654.31	2229176.34
4	510654.93	2229175.78
5	510645.51	2229165.44
6	510631.23	2229150.18
7	510630.08	2229151.28
8	510627.40	2229148.56
9	510628.52	2229147.43
10	510620.21	2229139.18
11	510619.18	2229140.20
12	510616.38	2229137.35
13	510619.54	2229134.20
14	510617.69	2229132.27
15	510587.38	2229103.35
16	510585.82	2229102.34
17	510584.00	2229101.97
18	510582.17	2229102.28
19	510580.59	2229103.25
20	510597.07	2229088.14
21	510596.18	2229090.13
22	510595.70	2229092.11
23	510596.06	2229094.12
24	510597.19	2229095.82
25	510606.28	2229104.79
26	510609.67	2229108.00
27	510612.80	2229104.73
28	510619.99	2229111.53
29	510641.24	2229135.12
30	510665.18	2229161.68
31	510681.93	2229180.18
32	510694.28	2229193.28
33	510703.03	2229205.60
34	510720.60	2229224.90
35	510760.99	2229269.26
36	510810.55	2229323.70
37	510817.02	2229330.81
38	510889.57	2229410.50

Номер характерной точки границы	Координаты, м	
	X	Y
39	510906.24	2229428.81
40	510907.60	2229427.89
41	510908.76	2229426.17
42	510912.00	2229427.50
43	510910.29	2229431.66
44	510909.91	2229432.84
45	510932.87	2229458.06
46	510934.04	2229459.14
47	510935.51	2229460.50
48	510936.98	2229461.85
49	510938.46	2229463.20
50	510939.96	2229464.52
51	510941.48	2229465.82
52	510943.02	2229467.10
53	510944.58	2229468.34
54	510946.18	2229469.54
55	510947.82	2229470.69
56	510949.49	2229471.79
57	510951.20	2229472.83
58	510952.94	2229473.80
59	510953.83	2229474.26
60	510952.80	2229476.69
61	510951.53	2229479.15
62	510949.27	2229483.57
63	510947.01	2229485.63
64	510942.26	2229487.52
65	510938.95	2229488.71
66	510937.63	2229489.42
67	510936.30	2229486.74
68	510934.81	2229484.13
69	510932.64	2229480.78
70	510930.88	2229478.34
71	510929.05	2229475.97
72	510927.15	2229473.65
73	510925.21	2229471.36
74	510923.90	2229469.86
75	510922.70	2229468.49
76	510922.33	2229468.83

Номер характерной точки границы	Координаты, м	
	X	Y
77	510920.68	2229466.96
78	510921.05	2229466.62
79	510911.55	2229456.18
80	510905.60	2229451.13
81	510903.95	2229452.28
82	510899.91	2229447.85
83	510901.22	2229446.31
84	510886.43	2229430.07
85	510850.65	2229390.78
86	510849.01	2229391.93
87	510844.97	2229387.50
88	510846.27	2229385.96
89	510841.82	2229379.59
90	510814.88	2229349.99
91	510801.46	2229335.26
92	510790.95	2229323.71
93	510774.50	2229305.63
94	510761.04	2229290.85
95	510756.94	2229287.83
96	510755.76	2229288.89
97	510751.75	2229284.43
98	510752.89	2229283.39
99	510721.26	2229248.65
100	510715.27	2229240.58
1	510659.70	2229179.54
101	511148.09	2229713.17
102	511152.38	2229721.24
103	511151.66	2229721.78
104	511156.85	2229727.37
105	511158.09	2229726.64
106	511159.37	2229725.92
107	511161.05	2229725.26
108	511162.43	2229725.19
109	511164.48	2229725.82
110	511165.88	2229726.99
111	511166.97	2229728.35
112	511178.47	2229740.70
113	511177.83	2229747.22
114	511205.79	2229777.05
115	511217.42	2229765.84

Номер характерной точки границы	Координаты, м	
	X	Y
116	511212.24	2229760.29
117	511198.28	2229745.71
118	511202.52	2229740.17
119	511187.41	2229723.41
120	511181.32	2229727.45
121	511175.17	2229720.83
122	511180.86	2229715.58
123	511174.53	2229708.85
124	511176.73	2229706.79
125	511173.06	2229702.96
126	511170.90	2229705.06
127	511166.33	2229700.22
128	511152.34	2229693.87
129	511067.92	2229603.72
130	511069.59	2229601.53
131	511066.85	2229599.35
132	511065.11	2229600.73
133	511030.17	2229563.42
134	511027.33	2229559.29
135	511025.67	2229556.77
136	511024.09	2229554.24
137	511022.54	2229551.67
138	511021.55	2229549.93
139	511020.14	2229547.29
140	511018.85	2229544.58
141	511017.36	2229538.81
142	511012.19	2229540.71
143	511009.58	2229541.67
144	511005.04	2229543.69
145	511002.79	2229545.79
146	511000.38	2229550.21
147	510998.33	2229554.56
148	511032.72	2229591.85
149	511032.58	2229593.34
150	511051.60	2229613.86
151	511082.66	2229647.36
152	511101.60	2229666.94
153	511146.47	2229714.61
101	511148.09	2229713.17

*Перечень координат характерных точек границ зон планируемого
размещения линейных объектов подлежащих переносу (переустройству) из зон
планируемого размещения линейных объектов
(система координат - МСК 52)*

Номер характерной точки границы	Координаты, м	
	X	Y
1	510586.69	2229108.59
2	510606.43	2229090.00
3	510604.23	2229087.25
4	510608.25	2229084.03
5	510612.08	2229088.80
6	510585.65	2229113.69
7	510580.00	2229106.63
8	510582.67	2229104.50
9	510583.13	2229104.14
10	510586.69	2229108.59
1	510586.69	2229108.59
1	510619.68	2229107.51
2	510688.30	2229177.54
3	510727.00	2229219.77
4	510807.18	2229312.88
5	510830.76	2229342.84
6	510847.62	2229357.35
7	510952.18	2229467.65
8	510981.86	2229471.81
9	511020.67	2229517.22
10	511023.87	2229547.22
11	511149.76	2229686.33
12	511172.15	2229693.23
13	511190.32	2229713.06
14	511170.92	2229730.99
15	511175.11	2229735.24
16	511198.79	2229713.40
17	511175.73	2229688.29
18	511153.40	2229681.38
19	511029.30	2229544.40
20	511026.04	2229517.07
21	511025.65	2229513.81
22	510985.69	2229467.06
23	510981.56	2229466.47
24	510955.46	2229462.38
25	510851.84	2229353.08

Номер характерной точки границы	Координаты, м	
	X	Y
26	510835.25	2229338.56
27	510818.51	2229317.69
28	510811.75	2229309.00
29	510730.37	2229214.47
30	510692.93	2229173.71
31	510636.62	2229113.19
32	510625.47	2229101.69
1	510619.68	2229107.51
1	510836.81	2229342.96
2	510839.45	2229337.58
3	510826.27	2229331.12
4	510813.53	2229315.00
5	510814.50	2229278.19
6	510808.50	2229278.03
7	510807.47	2229317.01
8	510822.41	2229335.90
1	510836.81	2229342.96
1	511033.47	2229558.82
2	511015.83	2229552.12
3	510980.47	2229510.39
4	510947.27	2229475.81
5	510930.90	2229487.84
6	510929.13	2229485.42
7	510946.18	2229472.90
8	510948.06	2229462.60
9	510951.01	2229463.14
10	510949.13	2229473.42
11	510982.69	2229508.38
12	511017.61	2229549.59
13	511034.54	2229556.02
1	511033.47	2229558.82
1	510933.85	2229501.83
2	510935.38	2229499.25
3	510961.85	2229515.00

Номер характерной точки границы	Координаты, м	
	X	Y
4	510974.47	2229529.81
5	510981.77	2229547.97
6	510978.99	2229549.08
7	510971.87	2229531.38
8	510959.89	2229517.32
1	510933.85	2229501.83
1	511112.95	2229605.42
2	511108.05	2229608.87
3	511144.98	2229661.32
4	511179.67	2229710.26
5	511215.21	2229761.17
6	511220.13	2229757.74
7	511184.58	2229706.81
8	511149.88	2229657.86
1	511112.95	2229605.42
1	510374.72	2230273.91
2	510330.71	2230269.49
3	510333.02	2230231.74
4	510333.42	2230230.68
5	510334.12	2230230.11
6	510346.81	2230218.54
7	510361.09	2230116.38
8	510361.32	2230115.06
9	510365.07	2230097.98
10	510375.56	2230066.80
11	510376.04	2230065.78
12	510376.47	2230065.20
13	510376.82	2230064.66
14	510404.74	2230029.86
15	510405.66	2230028.94
16	510439.62	2229998.12
17	510490.82	2229949.24
18	510491.73	2229948.38
19	510530.32	2229911.63
20	510531.11	2229910.86
21	510532.61	2229908.70
22	510595.01	2229849.96
23	510598.21	2229847.60
24	510624.56	2229822.63
25	510657.24	2229792.46
26	510675.27	2229774.76
27	510705.10	2229745.99

Номер характерной точки границы	Координаты, м	
	X	Y
28	510700.37	2229740.47
29	510724.34	2229718.51
30	510736.45	2229705.31
31	510726.82	2229693.11
32	510728.70	2229691.62
33	510739.59	2229705.43
34	510726.82	2229719.35
35	510769.53	2229765.15
36	510774.82	2229765.61
37	510774.61	2229768.00
38	510772.04	2229767.78
39	510773.16	2229768.94
40	510771.42	2229770.60
41	510768.31	2229767.34
42	510725.12	2229721.05
43	510703.70	2229740.67
44	510708.39	2229746.14
45	510676.94	2229776.48
46	510658.89	2229794.20
47	510626.20	2229824.39
48	510599.76	2229849.44
49	510596.55	2229851.81
50	510534.44	2229910.27
51	510532.95	2229912.41
52	510531.99	2229913.35
53	510493.38	2229950.12
54	510492.48	2229950.98
55	510441.26	2229999.88
56	510407.31	2230030.68
57	510406.53	2230031.46
58	510378.76	2230066.07
59	510378.44	2230066.57
60	510378.11	2230067.01
61	510377.79	2230067.69
62	510367.38	2230098.62
63	510363.67	2230115.52
64	510363.46	2230116.76
65	510349.07	2230219.73
66	510335.69	2230231.94
67	510335.43	2230232.14
68	510335.39	2230232.25
69	510333.24	2230267.33
70	510374.96	2230271.53
1	510374.72	2230273.91

Номер характерной точки границы	Координаты, м	
	X	Y
1	510718.34	2229715.09
2	510746.83	2229769.88
3	510751.02	2229777.94
4	510745.66	2229783.00
5	510744.01	2229781.26
6	510748.05	2229777.44
7	510744.70	2229770.99
8	510716.21	2229716.20
1	510718.34	2229715.09
1	510701.01	2229693.42
2	510720.36	2229714.71
3	510700.90	2229733.20
4	510739.58	2229773.94
5	510743.24	2229770.46
6	510707.97	2229733.38
7	510727.43	2229714.88
8	510714.26	2229700.56

Номер характерной точки границы	Координаты, м	
	X	Y
9	510704.62	2229689.97
1	510701.01	2229693.42
1	510733.69	2229774.42
2	510696.29	2229734.84
3	510701.12	2229730.28
4	510742.16	2229773.72
5	510431.31	2230067.08
6	510418.86	2230085.46
7	510386.58	2230279.50
8	510372.26	2230277.05
9	510361.47	2230275.94
10	510356.98	2230275.73
11	510357.23	2230271.24
12	510361.73	2230271.45
13	510382.03	2230274.50
14	510413.81	2230083.44
15	510427.24	2230063.62
1	510733.69	2229774.42

Документацией по планировке территории предусмотрено переустройство следующих инженерных коммуникаций:

- кабельные линии связи ориентировочной протяженностью 1781 м.;
- напорная канализация ориентировочной протяженностью 875 м. (2 нитки);
- воздушные линии электропередачи ориентировочной протяженностью 250 м.;
- самотечная канализация ориентировочная протяженностью 65 м.;
- водопровод протяженностью 802 м.;
- газопровод ориентировочной протяженностью 105 м.

В зоне планируемого размещения линейного объекта отсутствуют объекты капитального строительства, входящие в состав линейного объекта, для которых требуется установление предельных параметров разрешенного строительства, реконструкции.

Проектом планировки территории предусмотрены мероприятия по защите сохраняемых объектов капитального строительства от негативного воздействия в связи с размещением линейного объекта, в том числе вынос из зоны строительства и заключение в футляры существующих инженерных коммуникаций.

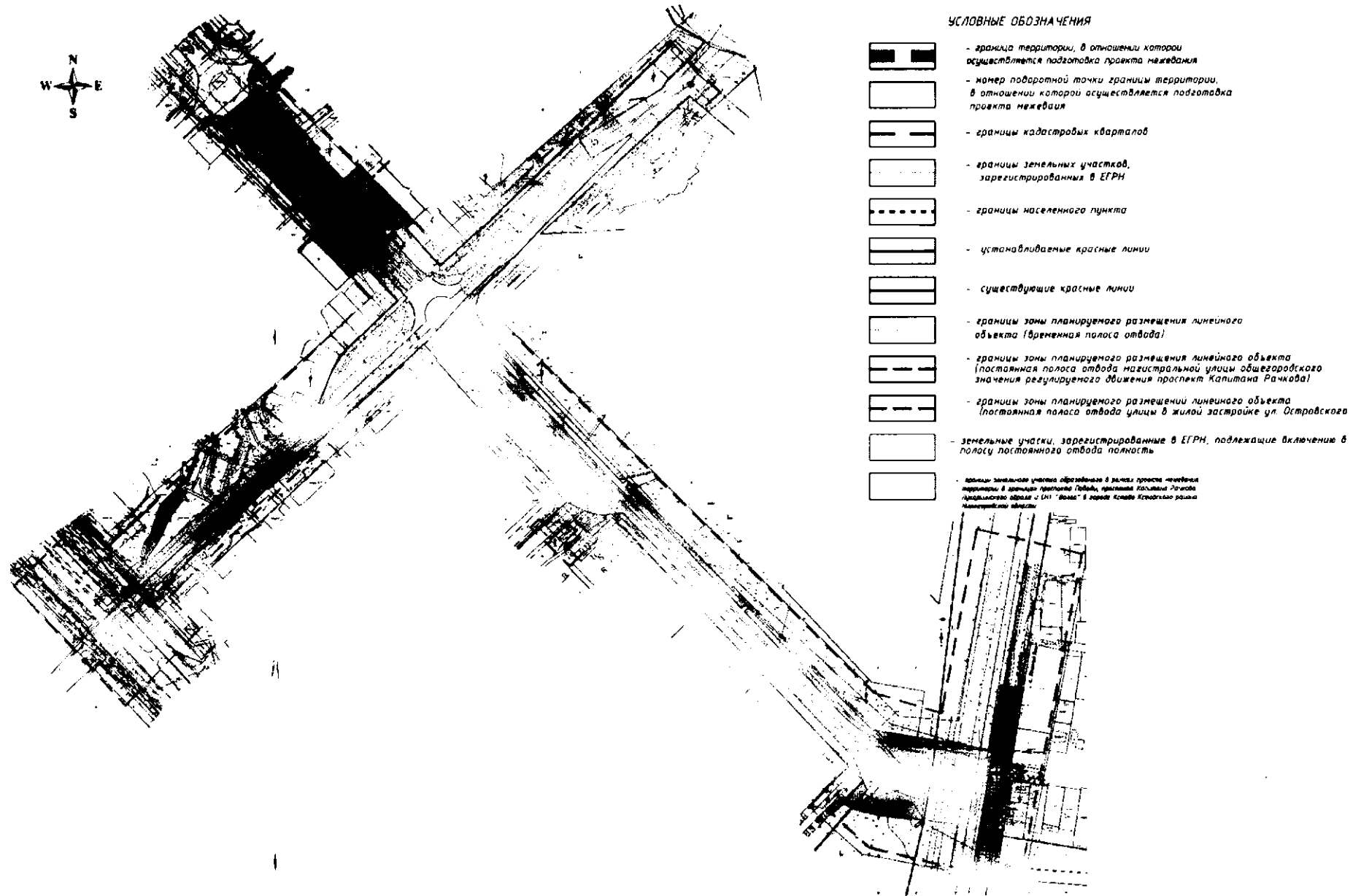
Объекты культурного наследия в зоне планируемого размещения линейного объекта не выявлены, соответственно, выполнение мероприятий по сохранению таких объектов от возможного негативного воздействия в связи с размещением линейного объекта не требуются.

На период строительства автомобильных дорог предусмотрено осуществление мероприятий по охране окружающей среды.

Мероприятия по защите территории от чрезвычайных ситуаций природного и техногенного характера, в том числе по гражданской обороне, не требуются.

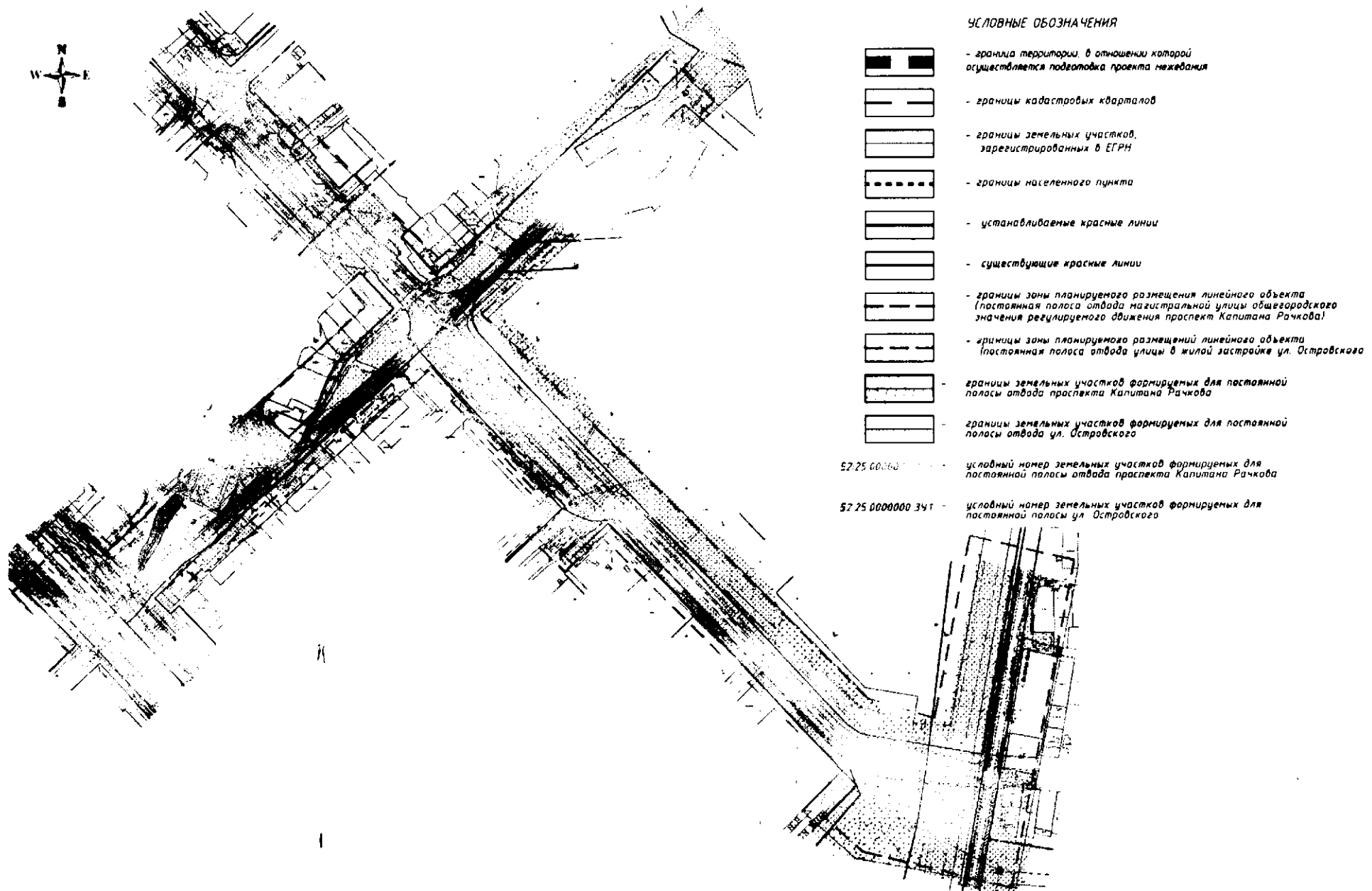












В составе документации представлен перечень мероприятий по обеспечению пожарной безопасности.

Проект межевания территории VI. Чертеж межевания территории



VII. Чертеж межевания территории на период эксплуатации

УСЛОВНЫЕ ОБОЗНАЧЕНИЯ

- 
-  - границы территории, в отношении которой осуществляется подготовка проекта межевания
 -  - границы кадастровых кварталов
 -  - границы земельных участков, зарегистрированных в ЕГРН
 -  - границы населенного пункта
 -  - устанавливаемые красные линии
 -  - существующие красные линии
 -  - границы зоны планируемого размещения линейного объекта (постоянная полоса отвода магистральной улицы общегородского значения регулируемого движения проспект Капитана Рачкова)
 -  - границы зоны планируемого размещения линейного объекта (постоянная полоса отвода улицы в жилой застройке ул. Островского)
 -  - границы земельных участков формируемых для постоянной полосы отвода проспекта Капитана Рачкова
 -  - границы земельных участков формируемых для постоянной полосы отвода ул. Островского
 -  52.25.000000 - условный номер земельных участков формируемых для постоянной полосы отвода проспекта Капитана Рачкова
 -  52.25.000000.341 - условный номер земельных участков формируемых для постоянной полосы ул. Островского

VIII. Перечень и сведения об образуемых земельных участках

Местоположение границ и условные номера образуемых земельных участков, частей земельных участков указаны в разделах VI. Чертеж межевания территории, VII. Чертеж межевания на период эксплуатации.

Сведения о земельных участках, образуемых из земель, государственная собственность на которые не разграничена, в границах зоны планируемого размещения линейного объекта (временная полоса отвода), необходимых на период строительства линейного объекта

Условный номер образуемого земельного участка	Номер контура образуемого земельного участка	Площадь контура, кв. м	Площадь образуемого земельного участка кв.м	Вид разрешенного использования	Категория земель	Адрес (описание местоположения)
52:25:0000000:ЗУ1	1	929,70	8884,33	Земельные участки (территории) общего пользования (12.0)	Земли населенных пунктов	Нижегородская обл. Кстовский р-н., г. Кстово ул. Островского на участке от ул. Магистральная до пр-та Капитана Рачкова
	2	234,37				
	3	17,79				
	4	40,24				
	5	260,44				
	6	4002,47				
	7	855,89				
	8	2543,43				
52:25:0000000:ЗУ2	1	573,37	1049,42	Земельные участки (территории) общего пользования (12.0)	Земли населенных пунктов	Нижегородская обл. Кстовский р-н., г. Кстово пр-т Капитана Рачкова
	2	475,87				
52:25:0000000:ЗУ3	1	7370,78	7550,62	Земельные участки (территории) общего пользования (12.0)	Земли населенных пунктов	Нижегородская обл. Кстовский р-н., г. Кстово ул. Островского на участке от пр-т Капитана Рачкова до ФОКа
	2	141,51				
	3	38,33				
52:26:0000000:ЗУ1	1	79,98	338,74	Земельные участки (территории) общего пользования (12.0)	Земли населенных пунктов	Нижегородская обл. Кстовский р-н., г. Кстово ул. Островского на участке от пр-т Капитана Рачкова до ФОКа
	2	258,76				
52:26:0000000:ЗУ2	1	8843,61	15030,65	Земельные участки	Земли населенных	Нижегородская обл, г Кстово, проспект
	2	2273,08				

	3	1658,97		(территории) общего пользования (12.0)	пунктов	Капитана Рачкова
	4	1678,76				
	5	576,23				
52:25:0000000: ЗУ4	1	195,93	2035,48	Земельные участки (территории) общего пользования (12.0)	Земли населенных пунктов	Нижегородская обл, г Кстово, проспект Капитана Рачкова
	2	853,45				
	3	562,78				
	4	423,32				
52:26:0080006: ЗУ1	-	-	1439,17	Земельные участки (территории) общего пользования (12.0)	Земли населенных пунктов	Нижегородская обл, с. Великий Враг
52:26:0080006: ЗУ2	-	-	485,16	Земельные участки (территории) общего пользования (12.0)	Земли населенных пунктов	Нижегородская обл, с. Великий Враг
52:26:0080004: ЗУ1	-	-	2,21	Среднеэтажная жилая застройка 2.5	Земли населенных пунктов	Нижегородская обл, г Кстово, западнее ОП МЗ 22Н-2632 Подъезд к с.Безводное от а/д М-7 "Волга"

Сведения о частях земельных участков, формируемых из земель, обремененных правами третьих лиц, в границах зоны планируемого размещения линейного объекта (временная полоса отвода), необходимых на период строительства линейного объекта

Условный номер части земельного участка	Площадь части земельного участка, кв.м	Вид разрешенного использования исходного земельного участка	Категория земель	Адрес (описание местоположения)
52:25:0010337:11 З/чзу1	28,36	Для размещения стоянки временного хранения транспортных средств	Земли населенных пунктов	Нижегородская область, г.Кстово, площадь Ленина, в районе дома 5А

52:25:0010337:82 /чзу1	114,76	для реконструкции объекта: «Сооружение (газопровод, состоящий из участков №1-42, 45-49, 98, 149-150, 225-339, 341-366, 376, 378-385, 647-679, 681-689, 691-695, 696, 698, 699-722, 724, 730-736, 739-741, 743-760, 762-768, 771, 773-787, 789-790, 792-803, 807-819, 821-850, 1043, 1047, 1050-1053, 1055-1061, 1 ШРП и 12 ГРП), протяженностью 180598,6 п.м. Нижегородская обл., г. Кстово, с. Великий Враг, с. Караулово, с. Мокрое, д. Подвалиха. Инв. №23995 (код стройки 23995-6)»	Земли населенных пунктов	Нижегородская область, Кстовский район, город Кстово, примерно в 203 метрах на юго-восток от д. №3 на пл. Ленина, участок №27
52:25:0010337:12 5/чзу1	82,10	для размещения стоянки для временного хранения транспортных средств	Земли населенных пунктов	Нижегородская область, Кстовский район, г. Кстово, пл. Ленина, в районе дома 5 А
52:25:0010337:82 /чзу2	27,70	для реконструкции объекта: «Сооружение (газопровод, состоящий из участков №1-42, 45-49, 98, 149-150, 225-339, 341-366, 376, 378-385, 647-679, 681-689, 691-695, 696, 698, 699-722, 724, 730-736,	Земли населенных пунктов	Нижегородская область, Кстовский район, город Кстово, примерно в 203 метрах на юго-восток от д. №3 на пл. Ленина, участок №27

		739-741, 743-760, 762-768, 771, 773-787, 789-790, 792-803, 807-819, 821-850, 1043, 1047, 1050-1053, 1055-1061, 1 ШРП и 12 ГРП), протяженностью 180598,6 п.м. Нижегородская обл., г. Кстово, с. Великий Враг, с. Караулово, с. Мокрое, д. Подвалиха. Инв. №23995 (код стройки 23995-6)»		
52:25:0010338:22 7/чзу1	105,02	Для реконструкции объекта: Сооружение (газопровод, состоящий из участков №1-42, 45-49, 98, 149-150, 225-339, 341-366, 376, 378-385, 647-679, 681-689, 691-695, 696, 698, 699-722, 724, 730-736, 739-741, 743-760, 762-768, 771, 773-787, 789-790, 792-803, 807-819, 821-850, 1043, 1047, 1050-1053, 1055-1061, 1 ШРП и 12 ГРП), протяженностью 180598,6 п.м. Нижегородская обл., г. Кстово, с. Великий Враг, с. Караулово, с. Мокрое, д. Подвалиха. Инв. №23995 (код стройки 23995-6)	Земли населенных пунктов	Нижегородская область, Кстовский район, город Кстово, примерно в 77 метрах на юго-восток от д. №1 по ул. Островского, участок №28
52:25:0010338:31 /чзу1	7,86	Реконструкция магазина "Дары	Земли населенных	обл. Нижегородская, г. Кстово, ул. Островского, дом 1

		природы" под гипермаркет со строительством пристроя	пунктов	
52:25:0010338:31/чзу2	12,18	Реконструкция магазина "Дары природы" под гипермаркет со строительством пристроя	Земли населенных пунктов	обл. Нижегородская, г. Кстово, ул. Островского, дом 1
52:25:0010337:26/чзу1	173,60	Для индивидуального жилищного строительства	Земли населенных пунктов	обл. Нижегородская, г. Кстово, ул. Островского, дом № 18
52:25:0010337:143/чзу1	22,51	для индивидуального жилищного строительства	Земли населенных пунктов	Российская Федерация, Нижегородская область, муниципальный район Кстовский, городское поселение город Кстово, г Кстово, ул. Островского, д 20
52:25:0010338:1/чзу1	4,04	Под зданием - муниципального образовательного учреждения дополнительного образования детей, центр внешкольной работы (нежилое)	Земли населенных пунктов	обл. Нижегородская, г. Кстово, ул. Островского, дом № 13
52:25:0000000:2621/чзу1	1645,74	автомобильный транспорт	Земли населенных пунктов	Нижегородская область, Кстовский район, г. Кстово, пр-кт Капитана Рачкова
52:25:0000000:2621/чзу2	7421,68	автомобильный транспорт	Земли населенных пунктов	Нижегородская область, Кстовский район, г. Кстово, пр-кт Капитана Рачкова
52:25:0000000:2621/чзу3	4227,11	автомобильный транспорт	Земли населенных пунктов	Нижегородская область, Кстовский район, г. Кстово, пр-кт Капитана Рачкова
52:25:0010332:80:3У2/чзу1	810,58	для эксплуатации многоквартирного жилого дома	Земли населенных пунктов	Нижегородская обл, г Кстово, пр-кт Победы, дом № 14
*3У4:3У2/чзу1	810,58	Автомобильный транспорт	Земли населенных пунктов	Нижегородская область, Кстовский район, г. Кстово, пр-кт Капитана Рачкова на участке от пр-та Победы до ул. Островского
52:26:0080004:102/чзу1	1666,71	для реконструкции ВЛ-35 кВ "Западная-Береговая"	Земли населенных пунктов	Нижегородская область, Кстовский район, г. Кстово, мкр. 9-й, в районе строящегося ФОКа
52:25:0010340:280/чзу1	76,16	для реконструкции объекта:	Земли населенных пунктов	Нижегородская область, Кстовский район, город Кстово, примерно в 293 метрах на юго-

		<p>Сооружение (газопровод, состоящий из участков №№ 1-42, 45-49, 98, 149-150, 225-339, 341-366, 376, 378-385, 647-679, 681-689, 691-695, 696, 698, 699-722, 724, 730-736, 739-741, 743-760, 762-768, 771, 773-787, 789-790, 792-803, 807-819, 821-850, 1043, 1047, 1050-1053, 1055-1061, 1 ШРП и 12 ГРП), протяженностью 180598,6 п.м. Нижегородская область, г.Кстово, с.Великий Враг, с.Караулово, с.Мокрое, д.Подвалиха. Инв. №23995 (код стройки 23995-6)</p>		<p>восток от д.№1 по ул.Островского, участок №29</p>
52:25:0000000:89 8/чз1	24,88	<p>для реконструкции сети уличного освещения</p>	<p>Земли населенных пунктов</p>	<p>Нижегородская область, г. Кстово, ул. Ступишина</p>
52:25:0010340:28 1	29	<p>для реконструкции объекта: Сооружение (газопровод, состоящий из участков №№ 1-42, 45-49, 98, 149-150, 225-339, 341-366, 376, 378-385, 647-679, 681-689, 691-695, 696, 698, 699-722, 724, 730-736, 739-741, 743-760, 762-768, 771, 773-</p>	<p>Земли населенных пунктов</p>	<p>Нижегородская область, Кстовский район, город Кстово, примерно в 102 метрах на северо-восток от д.№13 по ул.Ступишина, участок №30</p>

		787, 789-790, 792-803, 807-819, 821-850, 1043, 1047, 1050-1053, 1055-1061, 1 ШРП и 12 ГРП), протяженностью 180598,6 п.м. Нижегородская область, г.Кстово. с.Великий Враг, с.Караулово, с.Мокрое, д.Подвалиха. Инв. №23995 (код стройки 23995-6)		
52:25:0010340:360/чзу1	19,55	для строительства автодороги	Земли населенных пунктов	Нижегородская обл, р-н Кстовский, г Кстово, ул Ступишина
52:26:0080004:63/чзу1	884,81	Для комплексного освоения в целях жилищного строительства	Земли населенных пунктов	обл. Нижегородская, р-н Кстовский, г. Кстово, микрорайон 9-й в районе микрорайона №8, завода «Агат», с.Великий Враг, участок №2
52:26:0080003:2/чзу1	594,04	трасса канализационных коллекторов	Земли населенных пунктов	Нижегородская область, северо-восточная часть г. Кстово.
52:26:0080003:1/чзу1	626,16	Под трубопроводами от товарно-сырьевой нефтебазы до береговой нефтебазы ООО «ЛУКОЙЛ-Нижегороднефтеоргсинтез»	Земли населенных пунктов	Нижегородская обл, г Кстово, 1.7 км по направлению на восток от центра г.Кстово, участок №9
52:26:0080005:1/чзу1	5570,09		Земли промышленности, энергетики, транспорта, связи, радиовещания, телевидения, информатики, земли для обеспечения космическо	Нижегородская обл, р-н Кстовский, с Безводное, а/д 2632 «Подъезд к с. Безводное от а/д Н.Новгород-Казань»

			й деятельнос ти, земли обороны, безопаснос ти и земли иног специально го назначения	
52:26:0080003:1/ чзу2	1989,05	Под трубопроводами от товарно- сырьевой нефтебазы до береговой нефтебазы ООО «ЛУКОЙЛ- Нижегороднефте оргсинтез»	Земли населенных пунктов	Нижегородская обл, г Кстово, 1.7 км по направлению на восток от центра г.Кстово, участок №9
52:26:0080003:2/ чзу2	4098,92	трасса канализационны х коллекторов	Земли населенных пунктов	Нижегородская область, северо- восточная часть г. Кстово.
52:26:0080004:11 6/чзу1	4547,29	для среднеэтажного и многоэтажного жилищного строительства	Земли населенных пунктов	Нижегородская область, Кстовский район, г. Кстово, поворот на с. Великий Враг, между заводом «Агат» и ТИЗ «Медик»
52:26:0080006:17 18 /чзу1	1,12	для индивидуальног о жилищного строительства	Земли населенных пунктов	обл. Нижегородская, р-н Кстовский, в районе с.Великий Враг, ТИЗ "Медик"

*Используется в случае, если на момент утверждения настоящего проекта межевания территории, будут осуществлены работы по постановке на кадастровый учет земельного участка с условным номером ЗУ4, образованного в рамках проекта межевания территории в границах пр. Победы, пр. Капитана Рачкова, Лукерьянского оврага и СНТ "Волга" в г. Кстово Кстовского района Нижегородской области.

Части земельных участков, образуемые из земельных участков, обремененных правами третьих лиц, сформированы в целях их предоставления физическим и юридическим лицам на период строительства линейного объекта в рамках договора пользования или сервитута.

*Сведения о земельных участках, образуемых из земель, государственная
собственность на которые не разграничена, в границах зон планируемого
размещения линейного объекта (постоянная полоса отвода автомобильной
дороги)*

Условный номер образуемого земельного участка	Номер контура образуемого земельного участка	Площадь контура, кв. м	Площадь образуемого земельного участка кв.м	Вид разрешенного использования	Категория земель	Адрес (описание местоположения)
52:25:0000000: ЗУ5	1	248,89	2727,25	Улично- дорожная сеть (12.0.1)	Земли населенных пунктов	Нижегородская обл. Кстовский р- н., ул. Островского на участке от ул Магистральная до пр-та Капитана Рачкова
	2	18,21				
	3	1041,43				
	4	1078,02				
	5	340,70				
52:25:0000000: ЗУ6	1	2165,18	2356,08	Улично- дорожная сеть (12.0.1)	Земли населенных пунктов	Нижегородская область, Кстовский район, г. Кстово, пр-кт Капитана Рачкова
	2	190,90				
52:25:0010337: ЗУ1	-	-	2496,06	Улично- дорожная сеть (12.0.1)	Земли населенных пунктов	Нижегородская область, Кстовский район, г. Кстово ул. Островского в районе ФОКа
52:26:0080004: ЗУ1	-	-	109,02	Улично- дорожная сеть (12.0.1)	Земли населенных пунктов	Нижегородская область, Кстовский район, г. Кстово ул. Островского в районе ФОКа
52:25:0000000: ЗУ7	1	10,04	2385,83	Улично- дорожная сеть (12.0.1)	Земли населенных пунктов	Нижегородская область, Кстовский район, г. Кстово, пр-кт Капитана Рачкова
	2	2375,79				
52:26:0000000: ЗУ3	1	1828,64	10169	Улично- дорожная сеть (12.0.1)	Земли населенных пунктов	Нижегородская область, Кстовский район, г. Кстово, пр-кт Капитана Рачкова
	2	6412,91				
	3	1927,45				

Сведения о земельных участках, образуемых путем раздела исходных земельных участков с сохранением их в измененных границах, в границах зон планируемого размещения линейного объекта (постоянная полоса отвода автомобильной дороги)

Условный номер образуемого земельного участка	Площадь образуемого земельного участка, кв.м	Вид разрешенного использования земельного участка		Категория земель	Адрес (описание местоположения)
		исходного земельного участка	присваиваемый по проекту		
52:25:0010337:82:3У1	90,01	для реконструкции объекта: «Сооружение (газопровод, состоящий из участков №1-42, 45-49, 98, 149-150, 225-339, 341-366, 376, 378-385, 647-679, 681-689, 691-695, 696, 698, 699-722, 724, 730-736, 739-741, 743-760, 762-768, 771, 773-787, 789-790, 792-803, 807-819, 821-850, 1043, 1047, 1050-1053, 1055-1061, 1 ШРП и 12 ГРП), протяженностью 180598,6 п.м. Нижегородская обл., г. Кстово, с. Великий Враг, с. Караулово, с. Мокрое, д. Подвалиха. Инв. №23995 (код стройки 23995-6)» Свернуть	Улично-дорожная сеть (12.0.1)	Земли населенных пунктов	Нижегородская обл. Кстовский р-н., ул. Островского на уч-ке от ул. Магистральная до пр-та Капитана Рачкова
52:25:0010337:90:3У1	5392,15	Для размещения автомобильных дорог и их конструктивных элементов	Улично-дорожная сеть (12.0.1)	Земли населенных пунктов	Нижегородская обл, р-н Кстовский, г Кстово, ул Островского
52:25:0010337:90:3У2	1716,25	Для размещения автомобильных дорог и их конструктивных	Улично-дорожная сеть (12.0.1)	Земли населенных пунктов	Нижегородская область, Кстовский район, г. Кстово, пр-кт Капитана Рачкова

		элементов			
52:25:0000000 :2621:ЗУ1	12751,36	Для общего пользования (уличная сеть)	Улично-дорожная сеть (12.0.1)	Земли населенных пунктов	Нижегородская область, Кстовский район, г. Кстово, пр-кт Капитана Рачкова
52:26:0080004 :102:ЗУ1	20,94	Для размещения объектов электросетевого хозяйства	Улично-дорожная сеть (12.0.1)	Земли населенных пунктов	Нижегородская область, Кстовский район, г. Кстово ул. Островского в районе ФОКа
52:26:0080004 :102:ЗУ2	8,25	Для размещения объектов электросетевого хозяйства	Улично-дорожная сеть (12.0.1)	Земли населенных пунктов	Нижегородская область, Кстовский район, г. Кстово ул. Островского в районе ФОКа
52:26:0080004 :98:ЗУ1	1282,23	для строительства автодороги	Улично-дорожная сеть (12.0.1)	Земли населенных пунктов	Нижегородская область, Кстовский район, г. Кстово ул. Островского в районе ФОКа
52:26:0080004 :59:ЗУ1	195,60	Для комплексного освоения в целях жилищного строительства	Улично-дорожная сеть (12.0.1)	Земли населенных пунктов	Нижегородская область, Кстовский район, г. Кстово ул. Островского в районе ФОКа
52:25:0010340 :360:ЗУ1	51,32	Для размещения автомобильных дорог и их конструктивных элементов	Улично-дорожная сеть (12.0.1)	Земли населенных пунктов	Нижегородская обл, р-н Кстовский, г. Кстово, ул. Ступишина
52:26:0080004 :63:ЗУ1	1616,24	Для комплексного освоения в целях жилищного строительства	Улично-дорожная сеть (12.0.1)	Земли населенных пунктов	Нижегородская область, Кстовский район, г. Кстово, пр-кт Капитана Рачкова
*ЗУ4:ЗУ1	832,12	Автомобильный транспорт	Улично-дорожная сеть (12.0.1)	Земли населенных пунктов	Нижегородская область, Кстовский район, г. Кстово, пр-кт Капитана Рачкова

*Используется в случае, если на момент утверждения настоящего проекта межевания территории будут осуществлены работы по постановке на кадастровый учет и передаче права собственности органам местного самоуправления на земельный участок с условным номером ЗУ4, образованный в рамках проекта межевания территории в границах пр. Победы, пр. Капитана Рачкова, Лукерьянского оврага и СНТ "Волга" в г. Кстово Кстовского района Нижегородской области.

Сведения о земельных участках, образуемых путем раздела, в границах зоны планируемого размещения линейного объекта (постоянная полоса отвода автомобильной дороги), подлежащих изъятию для государственных или муниципальных нужд

Условный номер образуемого земельного участка	Площадь образуемого земельного участка, кв.м	Присваиваемый вид разрешенного использования	Категория земель	Адрес (описание местоположения)
52:25:0010337:26:ЗУ1	8,60	Улично-дорожная сеть (12.0.1)	Земли населенных пунктов	Нижегородская обл. Кстовский р-н., ул. Островского на уч-ке от ул Магистральная до пр-та Капитана Рачкова
52:25:0010332:80:ЗУ1	832,12	Улично-дорожная сеть (12.0.1)	Земли населенных пунктов	Нижегородская область, Кстовский район, г. Кстово, пр-кт Капитана Рачкова
52:26:0080003:2:ЗУ1	2346,98	Улично-дорожная сеть (12.0.1)	Земли населенных пунктов	Нижегородская область, Кстовский район, г. Кстово, пр-кт Капитана Рачкова
52:26:0080003:1:ЗУ1	566,68	Улично-дорожная сеть (12.0.1)	Земли населенных пунктов	Нижегородская область, Кстовский район, г. Кстово, пр-кт Капитана Рачкова
*ЗУ4:ЗУ1	832,12	Улично-дорожная сеть (12.0.1)	Земли населенных пунктов	Нижегородская область, Кстовский район, г. Кстово, пр-кт Капитана Рачкова

*Используется в случае, если на момент утверждения настоящего проекта межевания территории будут осуществлены работы по постановке на кадастровый учет с сохранением права собственности у собственников помещений многоквартирного жилого дома земельного участка с условным номером ЗУ4, образованного в рамках проекта межевания территории в границах пр. Победы, пр. Капитана Рачкова, Лукерьянского оврага и СНТ "Волга" в г. Кстово Кстовского района Нижегородской области.

Сведения о земельных участках, образуемых в результате раздела исходных земельных участков, которые остаются у правообладателей вне границ зон планируемого размещения линейного объекта

Условный номер образуемого земельного участка	Площадь образуемого земельного участка, кв.м	Вид разрешенного использования	Категория земель	Адрес (описание местоположения)
52:25:0010332:80:3У2	4834,74	для эксплуатации многоквартирного жилого дома	Земли населенных пунктов	Нижегородская обл, г Кстово, пр-кт Победы, дом № 14
52:25:0010337:26:3У2	991,57	Для индивидуального жилищного строительства	Земли населенных пунктов	обл. Нижегородская, г. Кстово, ул. Островского, дом № 18
*3У4:3У2	1149,83		Земли населенных пунктов	Нижегородская область, Кстовский район, г. Кстово, пр-кт Капитана Рачкова

*Применяется в случае, если на момент утверждения настоящего проекта межевания территории будут осуществлены работы по постановке на кадастровый учет с сохранением права собственности у собственников помещений многоквартирного жилого дома на земельный участок с условным номером 3У4, образованный в рамках проекта межевания территории в границах пр. Победы, пр. Капитана Рачкова, Лукерьянского оврага и СНТ "Волга" в г. Кстово Кстовского района Нижегородской области, необходимо выполнить процедуру изъятия земельного участка с условным номером 52:25:0010332:80:3У1, образованного путем раздела.

Сведения о земельных участках, расположенных в границах зон планируемого размещения линейного объекта (постоянная полоса отвода автомобильной дороги)

Кадастровый номер земельного участка	Площадь земельного участка, кв.м.	Вид разрешенного использования земельного участка	Категория земель	Адрес (описание местоположения)
52:26:0080004:100	19343	для строительства автодороги	Земли населенных пунктов	Нижегородская область, г. Кстово, проспект Капитана Рачкова
52:25:0010340:	2961	для строительства	Земли	Нижегородская область, г.

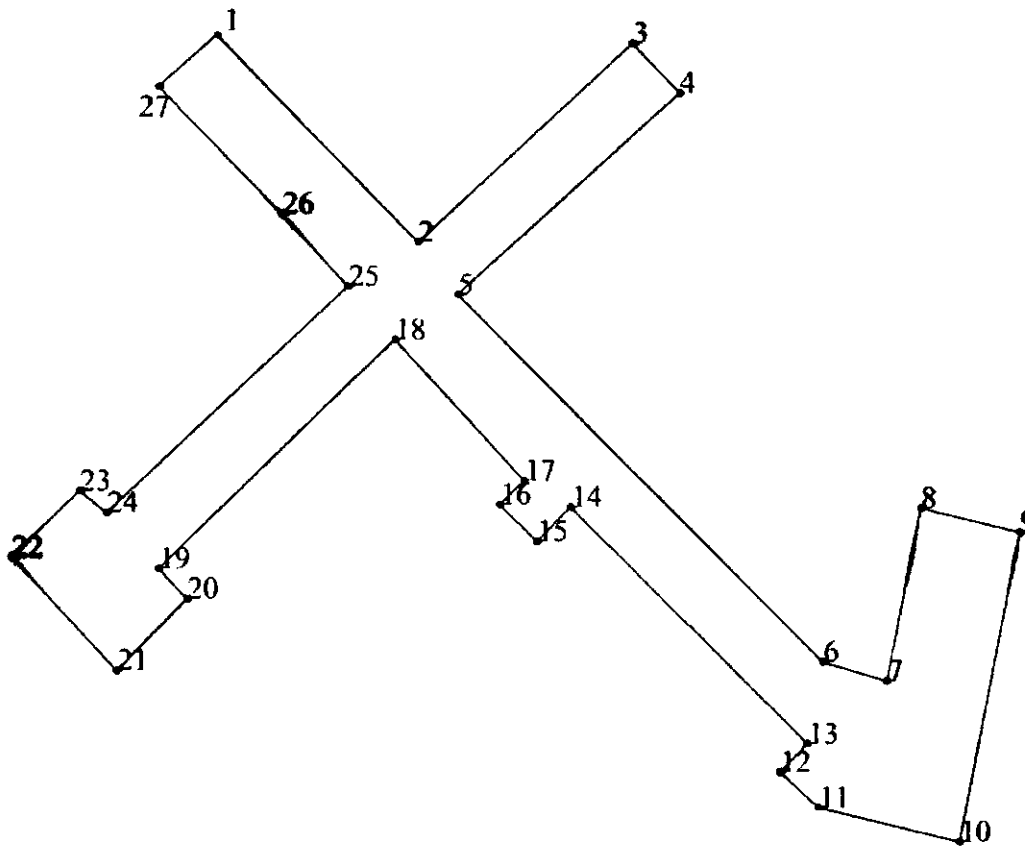
359		автодороги	населенных пунктов	Кстово, проспект Капитана Рачкова
-----	--	------------	--------------------	-----------------------------------

Сведения о земельных участках, образуемых на период эксплуатации линейного объекта, путем объединения земельных участков, образованных в границах зоны планируемого размещения линейного объекта (постоянная полоса отвода автомобильной дороги)

Условный номер образуемого земельного участка	Площадь образуемого земельного участка, кв.м	Вид разрешенного использования	Категория земель	Адрес (описание местоположения)
52:25:0000000: ЗУ8	8212,86	Улично-дорожная сеть (12.0.1)	Земли населенных пунктов	Нижегородская обл. Кстовский р-н., г. Кстово ул. Островского на участке от ул. Магистральная до пр-та Капитана Рачкова
52:25:0000000: ЗУ9	17655,82	Улично-дорожная сеть (12.0.1)	Земли населенных пунктов	Нижегородская область, Кстовский район, г. Кстово, пр-кт Капитана Рачкова
52:25:0000000: ЗУ10	4198,02	Улично-дорожная сеть (12.0.1)	Земли населенных пунктов	Нижегородская область, Кстовский район, г. Кстово, ул. Островского на участке от проспекта Капитана Рачкова до ФОКа
52:26:0000000: ЗУ4	1603,59	Улично-дорожная сеть (12.0.1)	Земли населенных пунктов	Нижегородская область, Кстовский район, г. Кстово, ул. Островского на участке от проспекта Капитана Рачкова до ФОКа
52:26:0000000: ЗУ5	34089,12	Улично-дорожная сеть (12.0.1)	Земли населенных пунктов	Нижегородская область, Кстовский район, г. Кстово, ул. Островского на участке от пересечения с ул. Островского до а/д 22 ОП МЗ 22Н-2632 Подъезд к с.Безводное от а/д М-7 "Волга"
52:25:0000000: ЗУ11	5346,60	Улично-дорожная сеть (12.0.1)	Земли населенных пунктов	Нижегородская область, Кстовский район, г. Кстово, ул. Островского на участке от пересечения с ул. Островского до а/д 22 ОП МЗ 22Н-2632 Подъезд к с.Безводное от а/д М-7 "Волга"

Земельные участки, которым присваивается вид разрешенного использования «Земельные участки (территории) общего пользования (12.0)», относятся к территориям общего пользования.

IX. Сведения о границах территории, в отношении которой утвержден проект межевания



Условные обозначения:

- - границы территории, в отношении которой утвержден проект межевания
 K - характерная точка границ территории

*Перечень координат характерных точек границ территории,
 в отношении которой утвержден проект межевания*

(система координат – МСК-52)

Номер характерной точки границы	Координаты, м	
	X	Y
1	511351.63	2229230.34
2	511060.49	2229516.62
3	511342.47	2229820.67
4	511272.96	2229888.34
5	510985.69	2229573.61
6	510466.87	2230093.93

Номер характерной точки границы	Координаты, м	
	X	Y
7	510439.83	2230184.49
8	510685.82	2230232.31
9	510651.90	2230372.19
10	510211.76	2230287.47
11	510260.60	2230087.63
12	510310.10	2230033.18
13	510351.18	2230072.05
14	510685.49	2229734.87
15	510636.48	2229686.62
16	510688.64	2229633.53
17	510723.07	2229668.37
18	510922.25	2229483.95
19	510596.49	2229148.97
20	510553.70	2229190.11
21	510451.71	2229089.58
22	510612.16	2228939.66
23	510706.17	2229036.15
24	510675.38	2229074.67
25	510997.09	2229417.64
26	511100.01	2229323.46
27	511278.85	2229147.31
1	511351.63	2229230.34