



**Министерство
экологии и природных ресурсов
Нижегородской области**

Включен в Реестр
нормативных актов органов
исполнительной власти
Нижегородской области

15 ДЕК 2021

№ в реестре

18744-319-319-518/21П/од

П Р И К А З

23.11.2021

319-518/21П/од

№ _____

г. Нижний Новгород

**Об установлении
зон санитарной охраны водозаборов
МУП «Княгининское ЖКХ», расположенных
в с. Ананье Княгининского муниципального
района Нижегородской области**

В соответствии с Федеральным законом от 30 марта 1999 г. № 52-ФЗ «О санитарно-эпидемиологическом благополучии населения», руководствуясь положениями статьи 106 Земельного кодекса Российской Федерации, Положением о министерстве экологии и природных ресурсов Нижегородской области, утвержденным постановлением Правительства Нижегородской области от 31 декабря 2010 г. № 965, на основании санитарно - эпидемиологического заключения Управления Роспотребнадзора по Нижегородской области от 8 ноября 2021 г. № 52.НЦ.04.000.Т.001381.11.21 о соответствии проекта зон санитарной охраны водозаборов с. Ананье МУП «Княгининское ЖКХ» Княгининского муниципального района Нижегородской области государственным санитарно-эпидемиологическим правилам и нормативам

п р и к а з ы в а ю:

1. Установить границы зон санитарной охраны водозаборов МУП «Княгининское ЖКХ», расположенных в с. Ананье Княгининского муниципального района Нижегородской области, согласно приложению к настоящему приказу.


2. Ограничения использования земельных участков в границах зон санитарной охраны водозаборов МУП «Княгининское ЖКХ», расположенных в с. Ананье Княгининского муниципального района Нижегородской области, установлены частью 1 статьи 43 и пунктом 1 части 3 статьи 44 Водного кодекса Российской Федерации, подпунктом 14 пункта 5 статьи 27 Земельного кодекса Российской Федерации.

Мероприятия и режим хозяйственного использования территорий в границах зон санитарной охраны водозаборов МУП «Княгининское ЖКХ», расположенных в с. Ананье Княгининского муниципального района Нижегородской области, определены пунктом 3.2 СанПиН 2.1.4.1110-02 «Зоны санитарной охраны источников водоснабжения и водопроводов питьевого назначения».

3. Во исполнение Федерального закона от 13 июля 2015 г. № 218-ФЗ «О государственной регистрации недвижимости» представить в федеральный орган исполнительной власти, уполномоченный Правительством Российской Федерации на осуществление государственного кадастрового учета, государственной регистрации прав, ведение Единого государственного реестра недвижимости и предоставление сведений, содержащихся в Едином государственном реестре недвижимости, документы о зонах санитарной охраны водозаборов МУП «Княгининское ЖКХ», расположенных в с. Ананье Княгининского муниципального района Нижегородской области.

4. Контроль за исполнением настоящего приказа оставляю за собой.

Министр



Д.Б.Егоров

ПРИЛОЖЕНИЕ

к приказу министерства экологии
и природных ресурсов
Нижегородской области
от 23.11.2021 № 319-518/21П/од

Границы зон санитарной охраны водозаборов МУП «Княгининское ЖКХ», расположенных в с. Ананье Княгининского муниципального района Нижегородской области

Зоны санитарной охраны (далее - ЗСО) организуются для водозаборов, представляющих собой каптажи, находящиеся на балансе МУП «Княгининское ЖКХ», расположенные на территории Княгининского муниципального района Нижегородской области, с. Ананье, ул. Родниковая, ул. Широкая, на земельных участках с кадастровыми номерами № 52:30:0030014:758 и № 52:30:0030010:176 соответственно.

Водоотбор из каптажа ул. Родниковая составляет 43,2 м³/сут, из каптажа ул. Широкая – 21,53 м³/сут.

ЗСО организуются в составе трех поясов: первый пояс (строгого режима) включает территорию расположения водозаборов, второй и третий пояса (пояса ограничений) включают территории, предназначенные для предупреждения микробного и химического загрязнения воды в водоносном пласте.

Границы второго и третьего поясов ЗСО принимаются в соответствии с гидродинамическими расчетами и пунктом 2.2.2 СанПиН 2.1.4.1110-02.

Подземные воды отнесены к защищенным от поверхностного загрязнения.

1. Границы поясов ЗСО каптажа ул. Родниковая.

Размер первого пояса ЗСО каптажа ул. Родниковая сокращен до 12,0 м в западном направлении, до 19 м в южном направлении, по другим направлениям составляет 30,0 м.

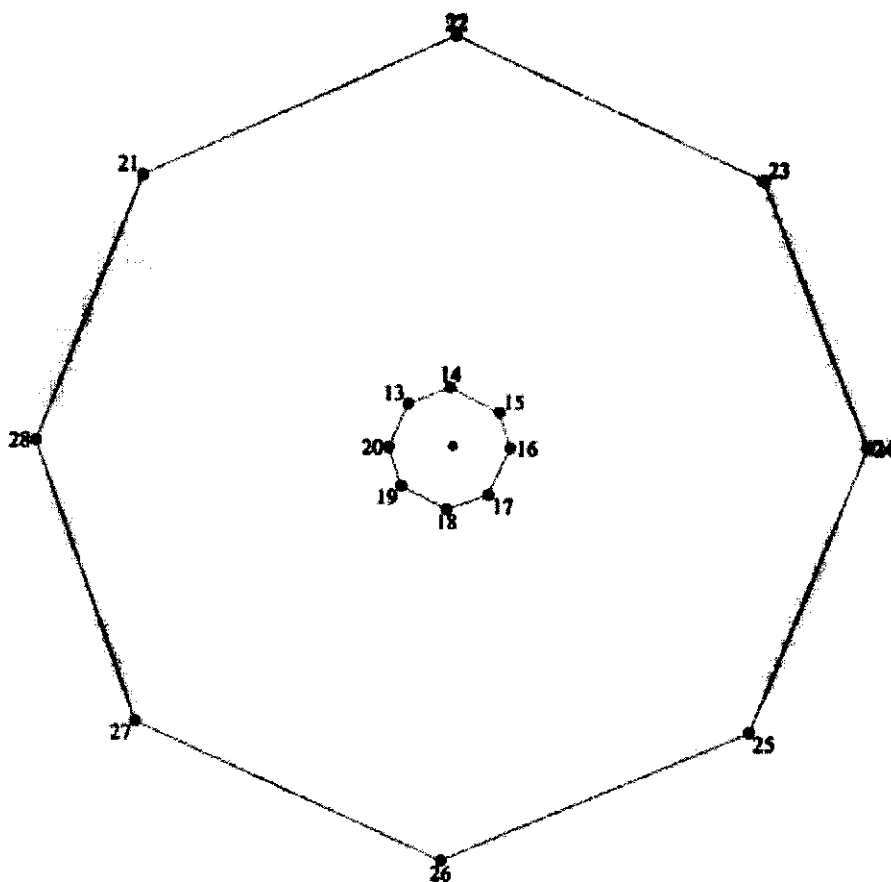


Масштаб 1:1000

Координаты характерных точек границы первого пояса ЗСО
каптажа ул. Родниковая

Обозначение характерных точек границ	Координаты (система координат ГСК-52)	
	Х	У
1	2	3
1	476543,57	2295438,53
2	476530,21	2295447,22
3	476524,89	2295451,53
4	476526,64	2295455,14
5	476537,74	2295471,91
6	476543,57	2295480,53
7	476551,05	2295480,77
8	476560,42	2295477,40
9	476571,37	2295467,17
10	476573,92	2295450,53
11	476565,22	2295431,79
12	476558,80	2295429,01
1	476543,57	2295438,53

Размеры второго и третьего поясов ЗСО каптажа ул. Родниковая составляют 41,5 м и 280,1 м соответственно.



Масштаб 1:5000

Координаты характерных точек границ второго и третьего поясов ЗСО каптажа ул. Родниковая


Обозначение характерных точек границ	Координаты (система координат ГСК-52)	
	X	Y
1	2	3
Второй пояс ЗСО каптажа ул. Родниковая		
13	476574,00	2295422,11
14	476585,38	2295450,42
15	476568,14	2295484,04
16	476544,39	2295491,90
17	476512,33	2295477,33
18	476502,41	2295449,41
19	476518,00	2295418,37
20	476544,39	2295409,22
13	476574,00	2295422,11
Третий пояс ЗСО каптажа ул. Родниковая		
21	476727,44	2295240,50
22	476823,99	2295450,53
23	476726,90	2295658,40
24	476546,67	2295730,41

Обозначение характерных точек границ	Координаты (система координат ГСК-52)	
	X	Y
1	2	3
25	476352,59	2295654,69
26	476263,98	2295449,39
27	476356,82	2295242,18
28	476546,82	2295172,41
21	476727,44	2295240,50

2. Границы поясов ЗСО каптажа ул. Широкая.

Размер первого пояса ЗСО каптажа ул. Широкая сокращен до 22,0 м в восточном направлении, до 29 м в южном направлении, по другим направлениям составляет 30,0 м.

Размер второго пояса ЗСО каптажа ул. Широкая составляет 29,3 м.

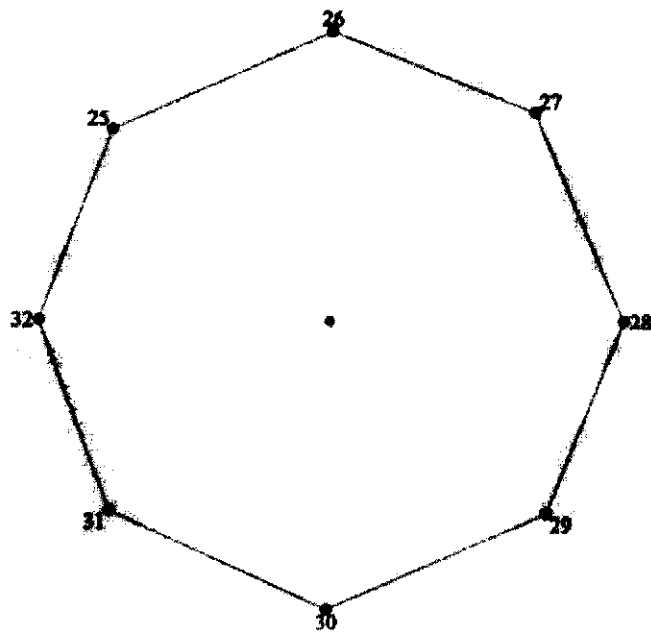


Масштаб 1:1000

**Координаты характерных точек границ первого и второго поясов ЗСО
каптажа ул. Широкая**

Обозначение характерных точек границ	Координаты (система координат ГСК-52)	
	Х	У
1	2	3
Первый пояс ЗСО каптажа ул. Широкая		
1	476855,15	2295901,31
2	476864,91	2295904,43
3	476871,23	2295910,23
4	476877,59	2295916,01
5	476881,98	2295925,33
6	476885,15	2295931,31
7	476876,19	2295947,91
8	476865,92	2295952,00
9	476855,15	2295953,31
10	476844,05	2295952,01
11	476831,80	2295945,70
12	476826,15	2295931,31
13	476823,90	2295922,65
14	476828,10	2295912,46
15	476834,31	2295904,89
16	476841,08	2295902,42
1	476855,15	2295901,31
Второй пояс ЗСО каптажа ул. Широкая		
17	476874,20	2295909,10
18	476884,40	2295931,32
19	476876,07	2295951,78
20	476855,10	2295960,62
21	476834,09	2295951,74
22	476825,80	2295931,32
23	476833,61	2295911,40
24	476855,10	2295902,02
17	476874,20	2295909,10

Размер третьего пояса ЗСО каптажа ул. Широкая составляет 197,7 м.



Масштаб 1:5000

Координаты характерных точек границы третьего пояса ЗСО
каптажа ул. Широкая

Обозначение характерных точек границ	Координаты (система координат ГСК-52)	
	X	Y
1	2	3
25	476985,30	2295782,54
26	477052,80	2295931,32
27	476997,75	2296068,20
28	476855,10	2296129,02
29	476723,21	2296078,60
30	476657,40	2295931,32
31	476724,49	2295782,91
32	476855,10	2295733,62
25	476985,30	2295782,54