



**Министерство
экологии и природных ресурсов
Нижегородской области**

Включен в Реестр
нормативных актов органов
исполнительной власти
Нижегородской области

28 ДЕК 2021

№ в реестре

18994-319-319-557/21/09

П Р И К А З

16.12.2021

319-557/21П/од

№ _____

г. Нижний Новгород

**Об установлении
зон санитарной охраны
водозаборного участка АО «Кузятовское»
в с. Кузятovo Ардатовского района
Нижегородской области**

В соответствии с Федеральным законом от 30 марта 1999 г. № 52-ФЗ «О санитарно-эпидемиологическом благополучии населения», руководствуясь положениями статьи 106 Земельного кодекса Российской Федерации, Положением о министерстве экологии и природных ресурсов Нижегородской области, утвержденным постановлением Правительства Нижегородской области от 31 декабря 2010 г. № 965, на основании санитарно - эпидемиологического заключения Управления Роспотребнадзора по Нижегородской области от 19 октября 2021 г. № 52.НЦ.04.000.Т.001274.10.21 о соответствии проекта зон санитарной охраны водозаборного участка АО «Кузятовское» в с. Кузятovo Ардатовского района Нижегородской области государственным санитарно-эпидемиологическим правилам и нормативам

п р и к а з ы в а ю:

1. Установить границы зон санитарной охраны водозаборного участка АО «Кузятовское» в с. Кузятovo Ардатовского района Нижегородской области согласно приложению к настоящему приказу.

2. Ограничения использования земельных участков в границах зон санитарной охраны водозаборного участка АО «Кузятовское» в с. Кузятovo Ардатовского района Нижегородской области установлены частью 1 статьи 43 и пунктом 1 части 3 статьи 44 Водного кодекса Российской Федерации, подпунктом 14 пункта 5 статьи 27 Земельного кодекса Российской Федерации.


Мероприятия и режим хозяйственного использования территорий в границах зон санитарной охраны водозаборного участка АО «Кузятовское» в с. Кузятovo Ардатовского района Нижегородской области определены пунктом 3.2 СанПиН 2.1.4.1110-02 «Зоны санитарной охраны источников водоснабжения и водопроводов питьевого назначения».

3. Во исполнение Федерального закона от 13 июля 2015 г. № 218-ФЗ «О государственной регистрации недвижимости» представить в федеральный орган исполнительной власти, уполномоченный Правительством Российской

Федерации на осуществление государственного кадастрового учета, государственной регистрации прав, ведение Единого государственного реестра недвижимости и предоставление сведений, содержащихся в Едином государственном реестре недвижимости, документы о зонах санитарной охраны водозаборного участка АО «Кузятовское» в с. Кузятово Ардатовского района Нижегородской области.

4. Контроль за исполнением настоящего приказа оставляю за собой.

Министр



Д.Б.Егоров

ПРИЛОЖЕНИЕ

к приказу министерства экологии
и природных ресурсов
Нижегородской области
от 16.12.2021 № 319-557/21П/од

Границы зон санитарной охраны водозаборного участка АО «Кузятовское» в с. Кузятово Ардатовского района Нижегородской области

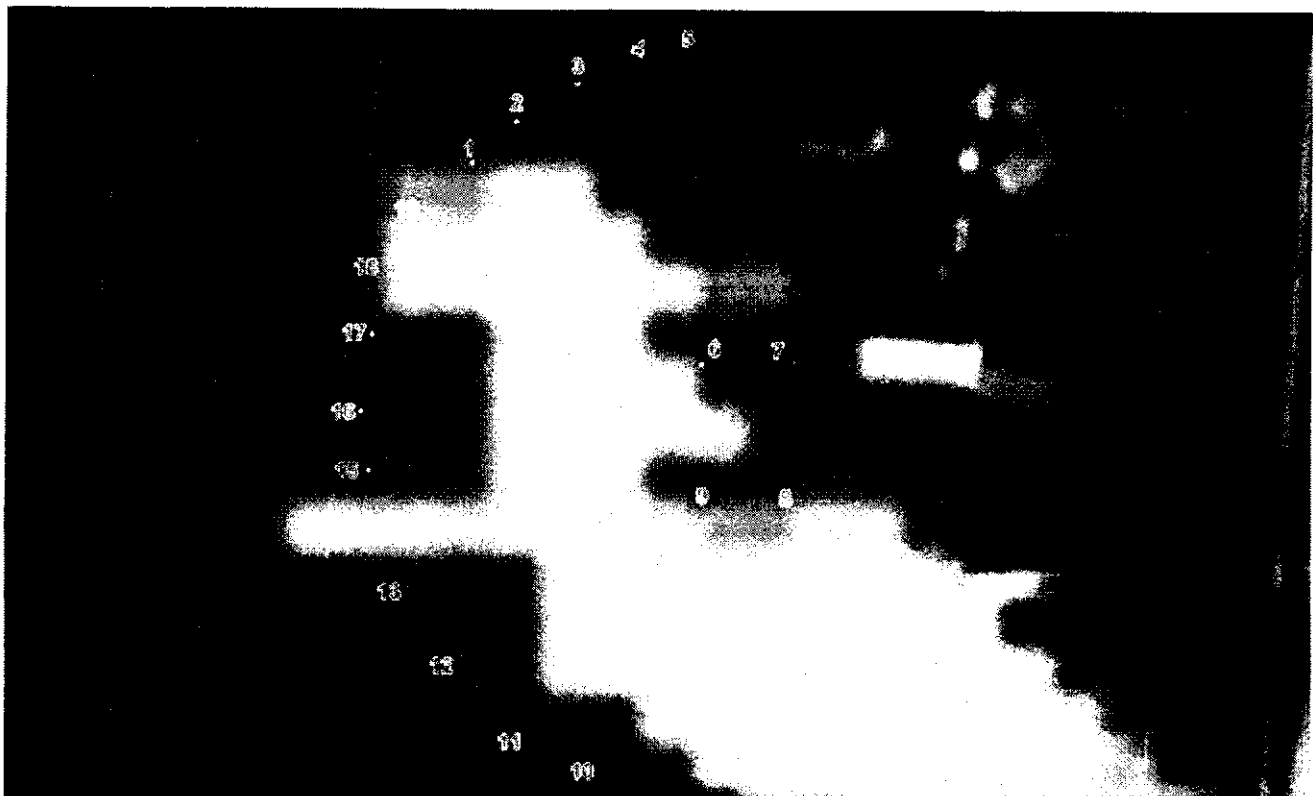
Зоны санитарной охраны (далее - ЗСО) организуются для водозаборного участка АО «Кузятовское» в с. Кузятово Ардатовского района Нижегородской области. Водозаборный участок состоит из скважины № 1, предельно допустимое водопотребление из скважины составляет 61,76 м³/сут.

ЗСО организуются в составе трех поясов: первый пояс (строгoго режима) включает территорию расположения скважины, второй и третий пояса (пояса ограничений) включают территории, предназначенные для предупреждения микробного и химического загрязнения воды в водоносном пласте.

Границы второго и третьего поясов ЗСО принимаются в соответствии с гидродинамическими расчетами и пунктом 2.2.2 СанПиН 2.1.4.1110-02.

Подземные воды отнесены к защищенным от поверхностного загрязнения.

Размер первого пояса ЗСО скважины № 1 сокращен до 5,0 м в восточном направлении, до 5,0 м в северном направлении, до 5,0 м в южном направлении, в западном направлении составляет 30,0 м.



Масштаб 1:560

Координаты характерных точек границы первого пояса ЗСО
скважины № 1

Обозначение характерных точек границ	Координаты (система координат ГСК-52)	
	X	Y
1	2	3
1	411162.41	2169718.89
2	411165.70	2169722.52
3	411168.65	2169727.56
4	411170.38	2169732.77
5	411170.99	2169736.49
6	411146.04	2169737.59
7	411145.85	2169745.04
8	411136.51	2169744.61
9	411137.02	2169736.93
10	411113.93	2169727.60
11	411117.09	2169722.73
12	411121.73	2169717.56
13	411127.94	2169713.29
14	411133.80	2169711.13
15	411137.57	2169710.24
16	411142.35	2169709.69
17	411148.55	2169710.60
18	411153.29	2169712.17
19	411157.49	2169714.85
1	411162.41	2169718.89

Размер второго пояса ЗСО скважины № 1 составляет 75,0 м.



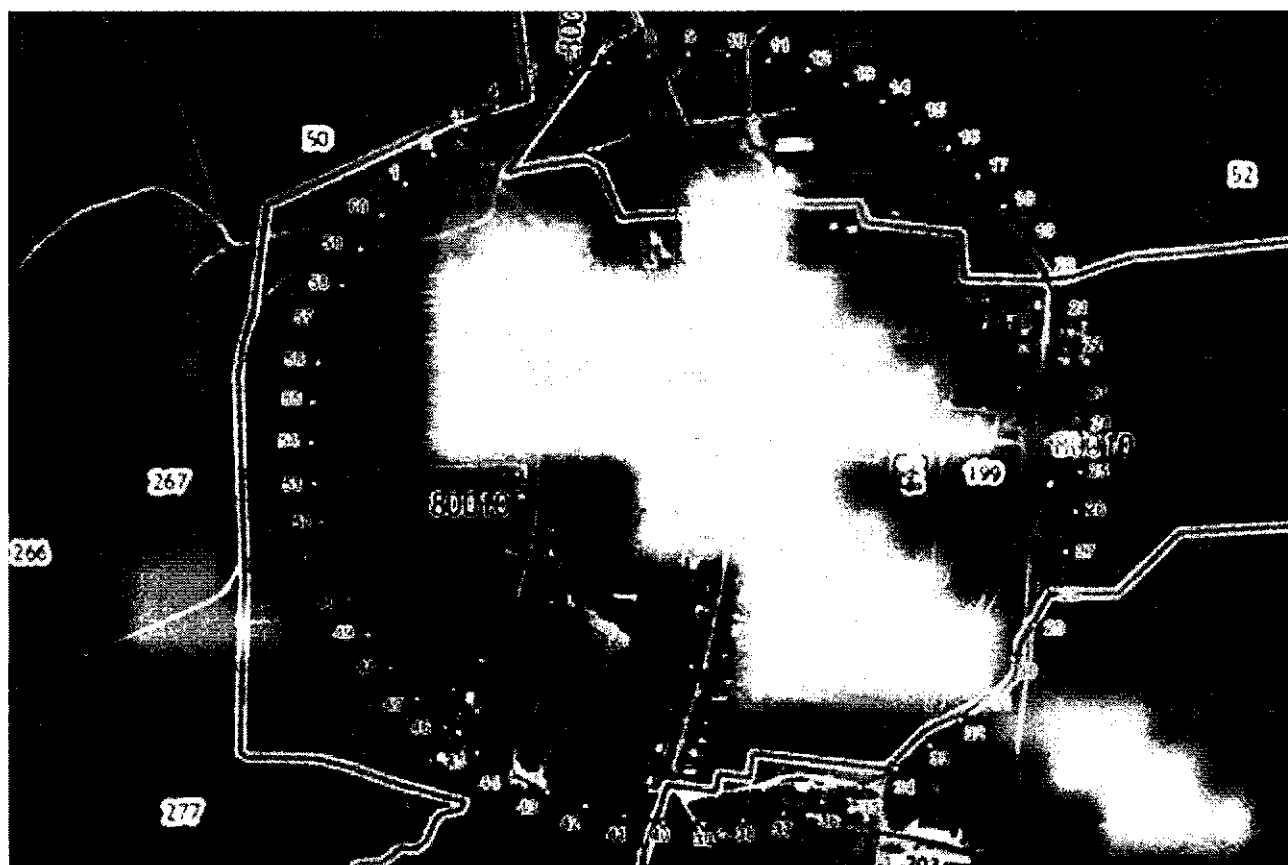
Масштаб 1:2100

Координаты характерных точек границы второго пояса ЗСО скважины № 1

Обозначение характерных точек границ	Координаты (система координат ГСК-52)	
	X	Y
1	2	3
1	411197.30	2169689.72
2	411206.52	2169702.40
3	411212.90	2169716.73
4	411216.16	2169732.06
5	411216.16	2169747.74
6	411212.90	2169763.08
7	411206.52	2169777.40
8	411197.30	2169790.09
9	411185.65	2169800.58
10	411172.07	2169808.42
11	411157.16	2169813.27
12	411141.57	2169814.90
13	411125.97	2169813.27
14	411111.06	2169808.42
15	411097.48	2169800.58
16	411085.83	2169790.09
17	411076.62	2169777.40
18	411070.24	2169763.08
19	411066.98	2169747.74

Обозначение характерных точек границ	Координаты (система координат ГСК-52)	
	Х	У
1	2	3
20	411066.98	2169732.06
21	411070.24	2169716.73
22	411076.62	2169702.40
23	411085.83	2169689.72
24	411097.48	2169679.23
25	411111.06	2169671.39
26	411125.97	2169666.54
27	411141.57	2169664.90
28	411157.16	2169666.54
29	411172.07	2169671.39
30	411185.65	2169679.23
1	411197.30	2169689.72

Размер третьего пояса ЗСО каптажа составляет 506,0 м.



Масштаб 1:9900

Координаты характерных точек границы третьего пояса ЗСО
скважины № 1

Обозначение характерных точек границ	Координаты (система координат ГСК-52)	
	Х	У
1	2	3
1	411517.46	2169401.15
2	411550.79	2169442.31
3	411579.63	2169486.73
4	411603.68	2169533.92
5	411622.66	2169583.37
6	411636.37	2169634.53
7	411644.65	2169686.84
8	411647.42	2169739.73
9	411644.65	2169792.62
10	411636.37	2169844.93
11	411622.66	2169896.09
12	411603.68	2169945.54
13	411579.63	2169992.73
14	411550.79	2170037.15
15	411517.46	2170078.31
16	411480.00	2170115.76
17	411438.84	2170149.09
18	411394.42	2170177.94
19	411347.23	2170201.98
20	411297.79	2170220.96
21	411246.63	2170234.67
22	411194.32	2170242.96
23	411141.42	2170245.73
24	411088.53	2170242.96
25	411036.22	2170234.67
26	410985.06	2170220.96
27	410935.62	2170201.98
28	410888.42	2170177.94
29	410844.00	2170149.09
30	410802.84	2170115.76
31	410765.39	2170078.31
32	410732.06	2170037.15
33	410703.22	2169992.73
34	410679.17	2169945.54
35	410660.19	2169896.09
36	410646.48	2169844.93
37	410638.20	2169792.62
38	410635.42	2169739.73
39	410638.20	2169686.84
40	410646.48	2169634.53
41	410660.19	2169583.37
42	410679.17	2169533.92
43	410703.22	2169486.73
44	410732.06	2169442.31
45	410765.39	2169401.15
46	410802.84	2169363.70
47	410844.00	2169330.37
48	410888.42	2169301.52
49	410935.62	2169277.48
50	410985.06	2169258.49
51	411036.22	2169244.79

Обозначение характерных точек границ	Координаты (система координат ГСК-52)	
	X	Y
1	2	3
52	411088.53	2169236.50
53	411141.42	2169233.73
54	411194.32	2169236.50
55	411246.63	2169244.79
56	411297.79	2169258.49
57	411347.23	2169277.48
58	411394.42	2169301.52
59	411438.84	2169330.37
60	411480.00	2169363.70
1	411517.46	2169401.15