



**Министерство
экологии и природных ресурсов
Нижегородской области**

Включен в Регистр
нормативных актов органов
исполнительной власти
Нижегородской области

28 ДЕК 2021

№ в регистре

18993-319-319-556/2117/од

П Р И К А З

16.12.2021

319-556/21П/од

№

г. Нижний Новгород

**Об установлении
зон санитарной охраны водозаборной
скважины № 1 СПК «Красный пахарь»
в с. Кочкурово Починковского района
Нижегородской области**

В соответствии с Федеральным законом от 30 марта 1999 г. № 52-ФЗ «О санитарно-эпидемиологическом благополучии населения», руководствуясь положениями статьи 106 Земельного кодекса Российской Федерации, Положением о министерстве экологии и природных ресурсов Нижегородской области, утвержденным постановлением Правительства Нижегородской области от 31 декабря 2010 г. № 965, на основании санитарно - эпидемиологического заключения Территориального отдела Управления Роспотребнадзора по Нижегородской области в Лукояновском, Большеболдинском, Гагинском, Починковском, Шатковском районах от 29 декабря 2017 г. № 52.78.04.000.Т.000014.12.17 о соответствии проекта зон санитарной охраны водозабора (скв. № 1) подземных вод для хозяйственно-питьевого и технологического водоснабжения СПК «Красный пахарь» в с. Кочкурово Починковского района Нижегородской области государственным санитарно-эпидемиологическим правилам и нормативам

п р и к а з ы в а ю:

1. Установить границы зон санитарной охраны водозаборной скважины № 1 СПК «Красный пахарь» в с. Кочкурово Починковского района Нижегородской области согласно приложению к настоящему приказу.

2. Ограничения использования земельных участков в границах зон санитарной охраны водозаборной скважины № 1 СПК «Красный пахарь» в с. Кочкурово Починковского района Нижегородской области установлены частью 1 статьи 43 и пунктом 1 части 3 статьи 44 Водного кодекса Российской Федерации, подпунктом 14 пункта 5 статьи 27 Земельного кодекса Российской Федерации.


Мероприятия и режим хозяйственного использования территорий в границах зон санитарной охраны водозаборной скважины № 1 СПК «Красный пахарь» в с. Кочкурово Починковского района Нижегородской области

определены пунктом 3.2 СанПиН 2.1.4.1110-02 «Зоны санитарной охраны источников водоснабжения и водопроводов питьевого назначения».

3. Во исполнение Федерального закона от 13 июля 2015 г. № 218-ФЗ «О государственной регистрации недвижимости» представить в федеральный орган исполнительной власти, уполномоченный Правительством Российской Федерации на осуществление государственного кадастрового учета, государственной регистрации прав, ведение Единого государственного реестра недвижимости и предоставление сведений, содержащихся в Едином государственном реестре недвижимости, документы о зонах санитарной охраны водозаборной скважины № 1 СПК «Красный пахарь» в с. Кочкурово Починковского района Нижегородской области.

4. Контроль за исполнением настоящего приказа оставляю за собой.

Министр



Д.Б.Егоров

ПРИЛОЖЕНИЕ

к приказу министерства экологии
и природных ресурсов
Нижегородской области
от 16.12.2021 № 319-556/21П/од

Границы зон санитарной охраны водозаборной скважины № 1 СПК «Красный пахарь» в с. Кочкурово Починковского района Нижегородской области

Зоны санитарной охраны (далее - ЗСО) организуются для водозаборной скважины № 1 СПК «Красный пахарь», расположенной на юго-западной окраине с. Кочкурово Починковского района Нижегородской области.

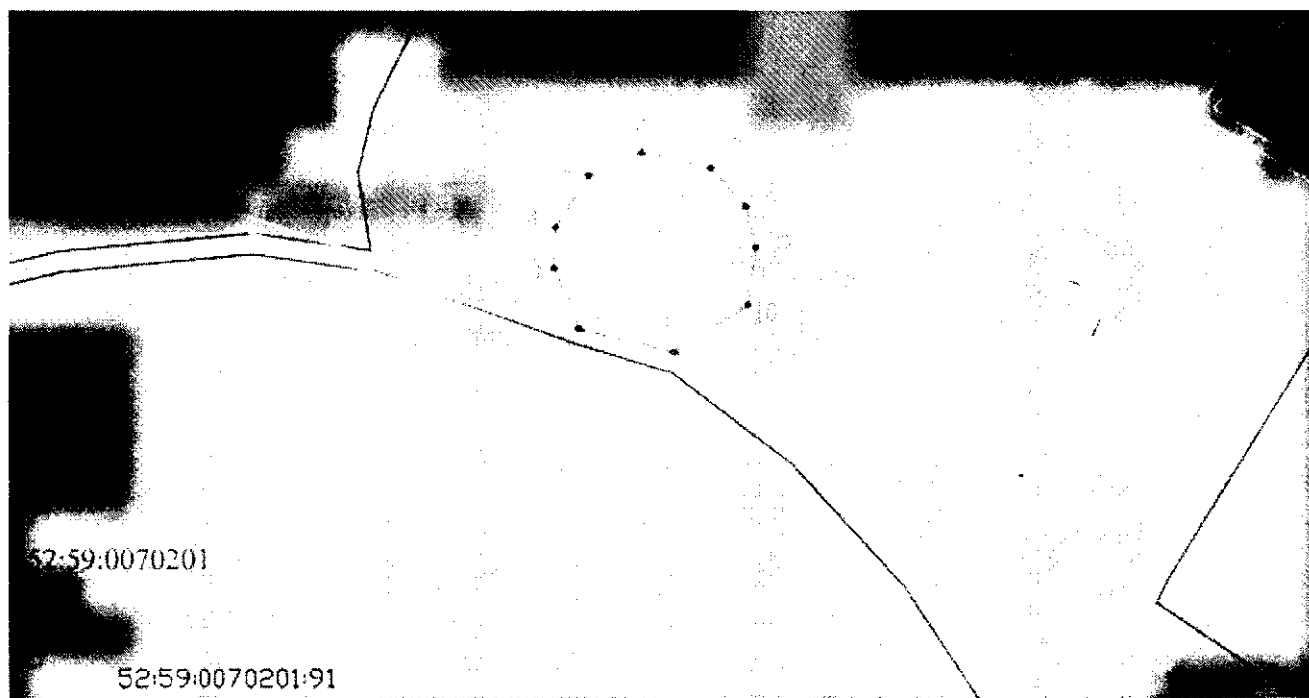
Предельно допустимое водопотребление из скважины составляет 48 м³/сут.

ЗСО организуются в составе трех поясов: первый пояс (строгого режима) включает территорию расположения скважины, второй и третий пояса (пояса ограничений) включают территории, предназначенные для предупреждения микробного и химического загрязнения воды в водоносном пласте.

Границы второго и третьего поясов ЗСО принимаются в соответствии с гидродинамическими расчетами и пунктом 2.2.2 СанПиН 2.1.4.1110-02.

Подземные воды отнесены к защищенным от поверхностного загрязнения.

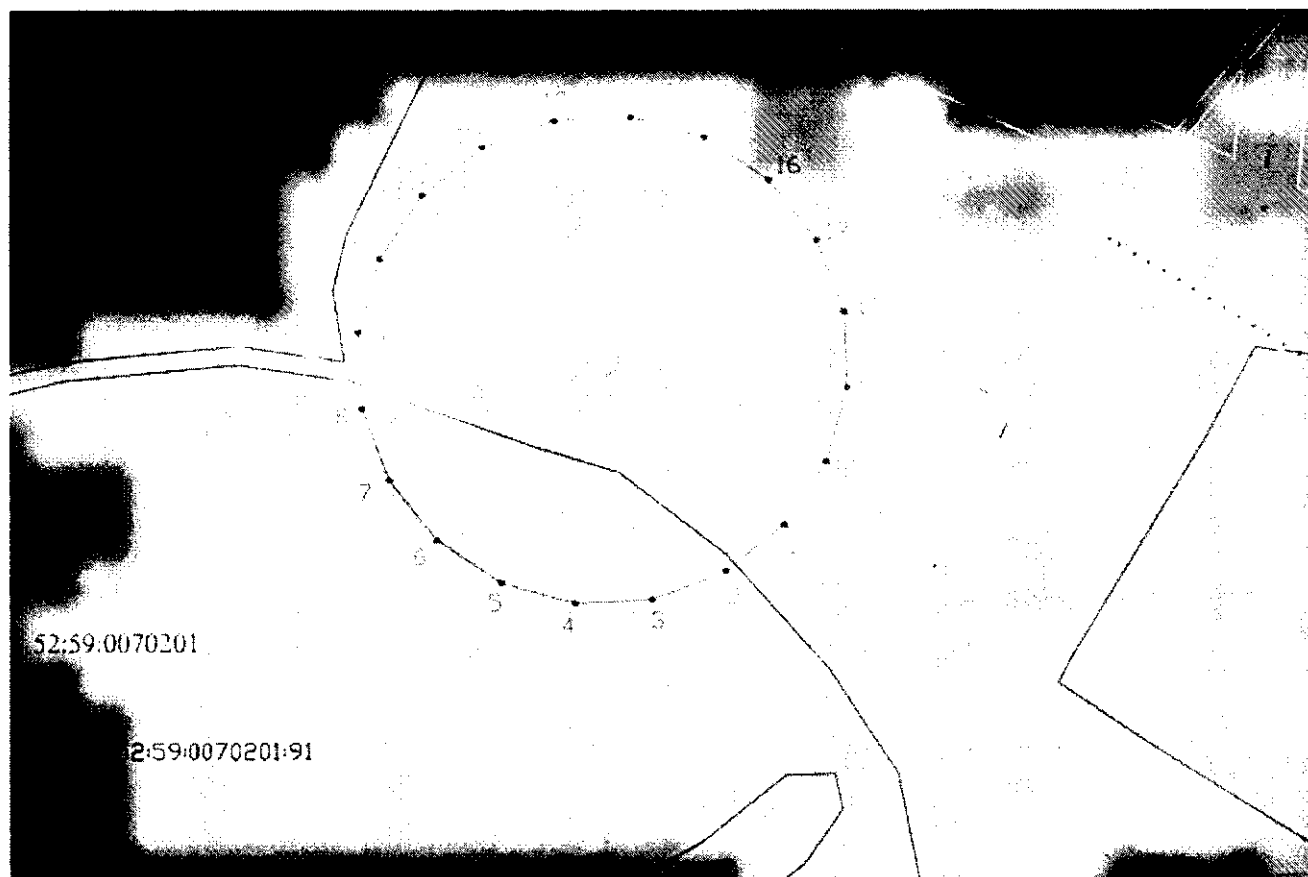
1. Граница первого пояса ЗСО водозаборной скважины № 1 СПК «Красный пахарь» устанавливается на расстоянии 30,0 м от оси скважины.



Координаты характерных точек границы первого пояса ЗСО
водозаборной скважины № 1 СПК «Красный пахарь»

Обозначение характерных точек границ	Координаты (система координат ГСК-52)	
	X	Y
1	2	3
1	354913.84	2277454.20
2	354920.78	2277426.61
3	354938.36	2277419.35
4	354950.12	2277419.82
5	354965.33	2277429.38
6	354971.91	2277444.73
7	354967.40	2277464.79
8	354956.02	2277475.05
9	354944.28	2277477.80
10	354927.60	2277475.59
1	354913.84	2277454.20

2. Граница второго пояса ЗСО водозаборной скважины № 1 СПК «Красный пахарь» устанавливается на расстоянии 78,2 м от оси скважины.



**Координаты характерных точек границы второго пояса ЗСО
водозаборной скважины № 1 СПК «Красный пахарь»**

Обозначение характерных точек границ	Координаты (система координат ГСК-52)	
	Х	У
1	2	3
1	354890.97	2277506.31
2	354875.74	2277487.16
3	354867.17	2277464.24
4	354866.10	2277439.80
5	354872.64	2277416.22
6	354886.14	2277395.82
7	354905.29	2277380.59
8	354928.21	2277372.02
9	354952.65	2277370.95
10	354976.23	2277377.49
11	354996.63	2277391.00
12	355011.86	2277410.14
13	355020.43	2277433.06
14	355021.50	2277457.50
15	355014.96	2277481.08
16	355001.45	2277501.48
17	354982.31	2277516.71
18	354959.39	2277525.28
19	354934.95	2277526.35
20	354911.37	2277519.81
1	354890.97	2277506.31

3. Граница третьего пояса ЗСО водозаборной скважины № 1 СПК «Красный пахарь» устанавливается на расстоянии 528,2 м от оси скважины.



Координаты характерных точек границы третьего пояса ЗСО
водозаборной скважины № 1 СПК «Красный пахарь»

Обозначение характерных точек границ	Координаты (система координат ГСК-52)	
	X	Y
1	2	3
1	354514.91	2277756.95
2	354471.96	2277686.06
3	354440.63	2277609.32
4	354421.69	2277528.63
5	354415.60	2277445.97
6	354422.53	2277363.38
7	354442.28	2277282.88
8	354474.39	2277206.47
9	354518.06	2277136.02

Обозначение характерных точек границ	Координаты (система координат ГСК-52)	
	X	Y
1	2	3
10	354572.20	2277073.27
11	354635.50	2277019.76
12	354706.39	2276976.81
13	354783.13	2276945.48
14	354863.82	2276926.54
15	354946.48	2276920.46
16	355029.07	2276927.38
17	355109.57	2276947.14
18	355185.98	2276979.24
19	355256.43	2277022.91
20	355319.18	2277077.06
21	355372.69	2277140.35
22	355415.64	2277211.24
23	355446.97	2277287.98
24	355465.91	2277368.67
25	355471.99	2277451.33
26	355465.07	2277533.92
27	355445.31	2277614.42
28	355413.21	2277690.83
29	355369.54	2277761.28
30	355315.39	2277824.03
31	355252.09	2277877.54
32	355181.21	2277920.49
33	355104.47	2277951.82
34	355023.78	2277970.76
35	354941.12	2277976.84
36	354858.52	2277969.92
37	354778.03	2277950.16
38	354701.62	2277918.06
39	354631.17	2277874.39
40	354568.41	2277820.25
1	354514.91	2277756.95