



**Министерство
экологии и природных ресурсов
Нижегородской области**

Включен в Реестр
нормативных актов органов
исполнительной власти
Нижегородской области

28 ДЕК 2021

№ в реестре

18.992-319-319-555/11/1/9

П Р И К А З

16.12.2021

319-555/21П/од

№ _____

г. Нижний Новгород

**Об установлении
зон санитарной охраны водозаборной
скважины № 2 СПК «Красный пахарь»
в с. Кочкурово Починковского района
Нижегородской области**

В соответствии с Федеральным законом от 30 марта 1999 г. № 52-ФЗ «О санитарно-эпидемиологическом благополучии населения», руководствуясь положениями статьи 106 Земельного кодекса Российской Федерации, Положением о министерстве экологии и природных ресурсов Нижегородской области, утвержденным постановлением Правительства Нижегородской области от 31 декабря 2010 г. № 965, на основании санитарно - эпидемиологического заключения Территориального отдела Управления Роспотребнадзора по Нижегородской области в Лукояновском, Большеболдинском, Гагинском, Починковском, Шатковском районах от 29 декабря 2017 г. № 52.78.04.000.Т.000013.12.17 о соответствии проекта зон санитарной охраны водозабора (скв. № 2) подземных вод для хозяйственно-питьевого и технологического водоснабжения СПК «Красный пахарь» в с. Кочкурово Починковского района Нижегородской области государственным санитарно-эпидемиологическим правилам и нормативам

п р и к а з ы в а ю:

1. Установить границы зон санитарной охраны водозаборной скважины № 2 СПК «Красный пахарь» в с. Кочкурово Починковского района Нижегородской области согласно приложению к настоящему приказу.

2. Ограничения использования земельных участков в границах зон санитарной охраны водозаборной скважины № 2 СПК «Красный пахарь» в с. Кочкурово Починковского района Нижегородской области установлены частью 1 статьи 43 и пунктом 1 части 3 статьи 44 Водного кодекса Российской Федерации, подпунктом 14 пункта 5 статьи 27 Земельного кодекса Российской Федерации.


Мероприятия и режим хозяйственного использования территорий в границах зон санитарной охраны водозаборной скважины № 2 СПК «Красный пахарь» в с. Кочкурово Починковского района Нижегородской области

определены пунктом 3.2 СанПиН 2.1.4.1110-02 «Зоны санитарной охраны источников водоснабжения и водопроводов питьевого назначения».

3. Во исполнение Федерального закона от 13 июля 2015 г. № 218-ФЗ «О государственной регистрации недвижимости» представить в федеральный орган исполнительной власти, уполномоченный Правительством Российской Федерации на осуществление государственного кадастрового учета, государственной регистрации прав, ведение Единого государственного реестра недвижимости и предоставление сведений, содержащихся в Едином государственном реестре недвижимости, документы о зонах санитарной охраны водозаборной скважины № 2 СПК «Красный пахарь» в с. Кочкурово Починковского района Нижегородской области.

4. Контроль за исполнением настоящего приказа оставляю за собой.

Министр



Д.Б.Егоров

ПРИЛОЖЕНИЕ

к приказу министерства экологии
и природных ресурсов
Нижегородской области
от 16.12.2021 № 319-555/21П/од

Границы зон санитарной охраны водозаборной скважины № 2 СПК «Красный пахарь» в с. Кочкурово Починковского района Нижегородской области

Зоны санитарной охраны (далее - ЗСО) организуются для водозаборной скважины № 2 СПК «Красный пахарь», расположенной на юго-восточной окраине с. Кочкурово Починковского района Нижегородской области.


Предельно допустимое водопотребление из скважины составляет 45 м³/сут.

ЗСО организуются в составе трех поясов: первый пояс (строгoго режима) включает территорию расположения скважины, второй и третий пояса (пояса ограничений) включают территории, предназначенные для предупреждения микробного и химического загрязнения воды в водоносном пласте.

Границы второго и третьего поясов ЗСО принимаются в соответствии с гидродинамическими расчетами и пунктом 2.2.2 СанПиН 2.1.4.1110-02.

Подземные воды отнесены к защищенным от поверхностного загрязнения.


1. Граница первого пояса ЗСО водозаборной скважины № 2 СПК «Красный пахарь» устанавливается на расстоянии 30,0 м от оси скважины.



Координаты характерных точек границы первого пояса ЗСО
водозаборной скважины № 2 СПК «Красный пахарь»

| Обозначение характерных точек границ | Координаты (система координат ГСК-52) | |
|--|--|------------|
| | X | Y |
| 1 | 2 | 3 |
| 1 | 354080.24 | 2278765.75 |
| 2 | 354073.94 | 2278746.82 |
| 3 | 354080.01 | 2278728.72 |
| 4 | 354093.85 | 2278718.07 |
| 5 | 354107.76 | 2278716.20 |
| 6 | 354125.76 | 2278726.10 |
| 7 | 354133.62 | 2278747.52 |
| 8 | 354126.32 | 2278766.17 |
| 9 | 354108.44 | 2278775.77 |
| 10 | 354091.11 | 2278773.55 |
| 1 | 354080.24 | 2278765.75 |

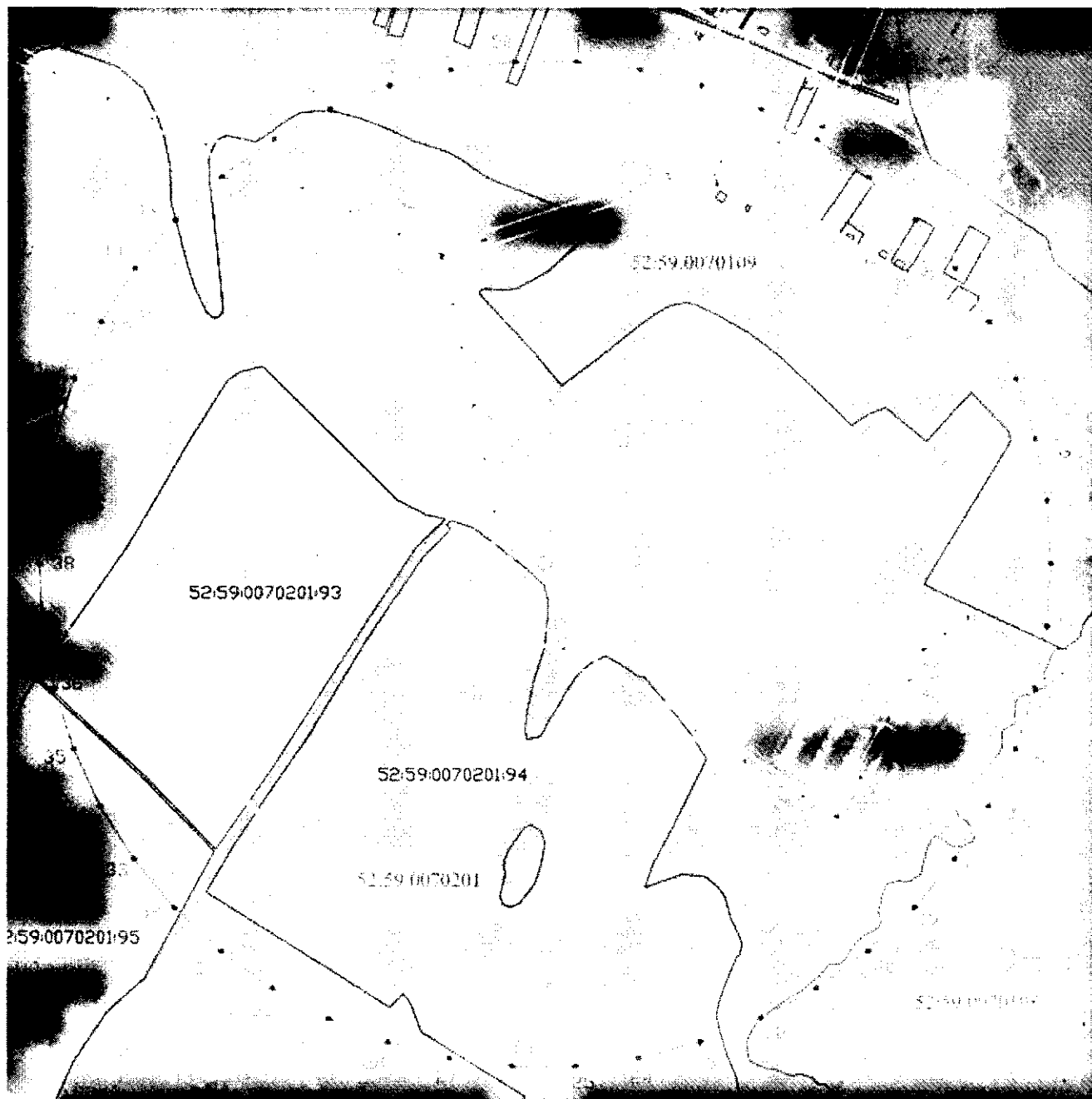
2. Граница второго пояса ЗСО водозаборной скважины № 2 СПК «Красный пахарь» устанавливается на расстоянии 107,1 м от оси скважины.



Координаты характерных точек границы второго пояса ЗСО
водозаборной скважины № 2 СПК «Красный пахарь»

| Обозначение характерных точек границ | Координаты (система координат ГСК-52) | |
|--|--|------------|
| | Х | У |
| 1 | 2 | 3 |
| 1 | 354208.59 | 2278772.90 |
| 2 | 354198.71 | 2278797.87 |
| 3 | 354182.93 | 2278819.59 |
| 4 | 354162.24 | 2278836.70 |
| 5 | 354137.95 | 2278848.13 |
| 6 | 354111.58 | 2278853.16 |
| 7 | 354084.79 | 2278851.47 |
| 8 | 354059.26 | 2278843.18 |
| 9 | 354036.59 | 2278828.79 |
| 10 | 354018.21 | 2278809.22 |
| 11 | 354005.28 | 2278785.70 |
| 12 | 353998.60 | 2278759.69 |
| 13 | 353998.60 | 2278732.85 |
| 14 | 354005.28 | 2278706.84 |
| 15 | 354018.21 | 2278683.32 |
| 16 | 354036.59 | 2278663.75 |
| 17 | 354059.26 | 2278649.36 |
| 18 | 354084.79 | 2278641.07 |
| 19 | 354111.58 | 2278639.38 |
| 20 | 354137.95 | 2278644.41 |
| 21 | 354162.24 | 2278655.84 |
| 22 | 354182.93 | 2278672.96 |
| 23 | 354198.71 | 2278694.67 |
| 24 | 354208.59 | 2278719.64 |
| 25 | 354211.96 | 2278746.27 |
| 1 | 354208.59 | 2278772.90 |

3. Граница третьего пояса ЗСО водозаборной скважины № 2 СПК «Красный пахарь» устанавливается на расстоянии 723,2 м от оси скважины.



Координаты характерных точек границы третьего пояса ЗСО
водозаборной скважины № 2 СПК «Красный пахарь»

| Обозначение характерных точек границ | Координаты (система координат ГСК-52) | |
|--|--|------------|
| | X | Y |
| 1 | 2 | 3 |
| 1 | 354826.63 | 2278791.68 |
| 2 | 354815.25 | 2278881.78 |
| 3 | 354792.66 | 2278969.75 |
| 4 | 354759.23 | 2279054.19 |
| 5 | 354715.48 | 2279133.78 |
| 6 | 354662.09 | 2279207.26 |
| 7 | 354599.92 | 2279273.46 |

| Обозначение характерных точек границ | Координаты (система координат ГСК-52) | |
|--|--|------------|
| | X | Y |
| 1 | 2 | 3 |
| 8 | 354529.94 | 2279331.35 |
| 9 | 354453.26 | 2279380.02 |
| 10 | 354371.08 | 2279418.68 |
| 11 | 354284.71 | 2279446.75 |
| 12 | 354195.50 | 2279463.77 |
| 13 | 354104.86 | 2279469.47 |
| 14 | 354014.22 | 2279463.77 |
| 15 | 353925.00 | 2279446.75 |
| 16 | 353838.63 | 2279418.68 |
| 17 | 353756.45 | 2279380.02 |
| 18 | 353679.77 | 2279331.35 |
| 19 | 353609.79 | 2279273.46 |
| 20 | 353547.62 | 2279207.26 |
| 21 | 353494.24 | 2279133.78 |
| 22 | 353450.49 | 2279054.19 |
| 23 | 353417.05 | 2278969.75 |
| 24 | 353394.47 | 2278881.78 |
| 25 | 353383.08 | 2278791.68 |
| 26 | 353383.08 | 2278700.86 |
| 27 | 353394.47 | 2278610.76 |
| 28 | 353417.05 | 2278522.79 |
| 29 | 353450.49 | 2278438.35 |
| 30 | 353494.24 | 2278358.76 |
| 31 | 353547.62 | 2278285.29 |
| 32 | 353609.79 | 2278219.08 |
| 33 | 353679.77 | 2278161.19 |
| 34 | 353756.45 | 2278112.53 |
| 35 | 353838.63 | 2278073.86 |
| 36 | 353925.00 | 2278045.79 |
| 37 | 354014.22 | 2278028.77 |
| 38 | 354104.86 | 2278023.07 |
| 39 | 354195.50 | 2278028.77 |
| 40 | 354284.71 | 2278045.79 |
| 41 | 354371.08 | 2278073.86 |
| 42 | 354453.26 | 2278112.53 |
| 43 | 354529.94 | 2278161.19 |
| 44 | 354599.92 | 2278219.08 |
| 45 | 354662.09 | 2278285.29 |
| 46 | 354715.48 | 2278358.76 |
| 47 | 354759.23 | 2278438.35 |
| 48 | 354792.66 | 2278522.79 |
| 49 | 354815.25 | 2278610.76 |
| 50 | 354826.63 | 2278700.86 |
| 1 | 354826.63 | 2278791.68 |