



**Министерство
экологии и природных ресурсов
Нижегородской области**

Включен в Реестр
нормативных актов органов
исполнительной власти
Нижегородской области

10 ЯНВ 2022

№ в реестре

19050-319-119-560/2117/02

П Р И К А З

17.12.2021

319-560/21П/од

№

г. Нижний Новгород

**Об установлении
зон санитарной охраны водозаборных
скважин АО «Выксунский Водоканал»
в д. Тамболес г.о.г. Выкса Нижегородской
области**

В соответствии с Федеральным законом от 30 марта 1999 г. № 52-ФЗ «О санитарно-эпидемиологическом благополучии населения», руководствуясь положениями статьи 106 Земельного кодекса Российской Федерации, Положением о министерстве экологии и природных ресурсов Нижегородской области, утвержденным постановлением Правительства Нижегородской области от 31 декабря 2010 г. № 965, на основании санитарно - эпидемиологического заключения Управления Роспотребнадзора по Нижегородской области от 29 ноября 2021 г. № 52.НЦ.04.000.Т.001500.11.21 о соответствии проекта зон санитарной охраны водозаборных скважин д. Тамболес г.о.г. Выкса Нижегородской области государственным санитарно-эпидемиологическим правилам и нормативам

п р и к а з ы в а ю:

1. Установить границы зон санитарной охраны водозаборных скважин АО «Выксунский Водоканал» в д. Тамболес г.о.г. Выкса Нижегородской области согласно приложению к настоящему приказу.

2. Ограничения использования земельных участков в границах зон санитарной охраны водозаборных скважин АО «Выксунский Водоканал» в д. Тамболес г.о.г. Выкса Нижегородской области установлены частью 1 статьи 43 и пунктом 1 части 3 статьи 44 Водного кодекса Российской Федерации, подпунктом 14 пункта 5 статьи 27 Земельного кодекса Российской Федерации.


Мероприятия и режим хозяйственного использования территорий в границах зон санитарной охраны водозаборных скважин АО «Выксунский Водоканал» в д. Тамболес г.о.г. Выкса Нижегородской области определены пунктом 3.2 СанПиН 2.1.4.1110-02 «Зоны санитарной охраны источников водоснабжения и водопроводов питьевого назначения».

3. Во исполнение Федерального закона от 13 июля 2015 г. № 218-ФЗ «О государственной регистрации недвижимости» представить в федеральный орган исполнительной власти, уполномоченный Правительством Российской Федерации

Федерации на осуществление государственного кадастрового учета, государственной регистрации прав, ведение Единого государственного реестра недвижимости и предоставление сведений, содержащихся в Едином государственном реестре недвижимости, документы о зонах санитарной охраны водозаборных скважин АО «Выксунский Водоканал» в д. Тамболес г.о.г. Выкса Нижегородской области.

4. Контроль за исполнением настоящего приказа оставляю за собой.

Министр



Д.Б.Егоров

ПРИЛОЖЕНИЕ

к приказу министерства экологии
и природных ресурсов
Нижегородской области
от 17.12.2021 № 319-560/21П/од

Границы зон санитарной охраны водозаборных скважин АО «Выксунский Водоканал» в д. Тамболес г.о.г. Выкса Нижегородской области

Зоны санитарной охраны (далее - ЗСО) организуются для водозаборных скважин № 1 и № 2 АО «Выксунский Водоканал», расположенных на юго-западной окраине д. Тамболес г.о.г. Выкса Нижегородской области.

Предельно допустимое водопотребление для каждой скважины составляет 301,3 м³/сут.

ЗСО организуются в составе трех поясов: первый пояс (строгого режима) включает территорию расположения скважины, второй и третий пояса (пояса ограничений) включают территории, предназначенные для предупреждения микробного и химического загрязнения воды в водоносном пласте.



Границы второго и третьего поясов ЗСО принимаются в соответствии с гидродинамическими расчетами и пунктом 2.2.2 СанПиН 2.1.4.1110-02.

Подземные воды отнесены к защищенным от поверхностного загрязнения.

1. Границы первых поясов ЗСО водозаборных скважин № 1 и № 2 АО «Выксунский Водоканал».

Размер первого пояса ЗСО водозаборной скважины № 1 сокращен до 23,0 м в северном направлении, по другим направлениям составляет 30,0 м.

Размер первого пояса ЗСО водозаборной скважины № 2 по всем направлениям составляет 30,0 м.



Координаты характерных точек границ первых поясов ЗСО
водозаборных скважин № 1 и № 2 АО «Выксунский Водоканал»


Обозначение характерных точек границ	Координаты (система координат ГСК-52)	
	X	Y
1	2	3
Водозаборная скважина № 1		
1	415061.20	1281052.24
2	415056.54	1281056.44
3	415051.11	1281059.58
4	415045.15	1281061.51
5	415038.91	1281062.17
6	415032.67	1281061.51
7	415026.71	1281059.58
8	415021.28	1281056.44
9	415016.61	1281052.24
10	415012.93	1281047.17
11	415010.38	1281041.44
12	415009.07	1281035.30
13	415009.07	1281029.03
14	415010.38	1281022.90
15	415012.93	1281017.17
16	415016.61	1281012.09
17	415021.28	1281007.90
18	415026.71	1281004.76
19	415032.67	1281002.82
20	415038.91	1281002.17
21	415045.15	1281002.82
22	415051.11	1281004.76
23	415056.54	1281007.90
24	415061.20	1281012.09
25	415063.95	1281015.78
1	415061.20	1281052.24
Водозаборная скважина № 2		
26	415080.89	1280782.03
27	415079.58	1280788.16
28	415077.03	1280793.89
29	415073.34	1280798.96
30	415068.68	1280803.16
31	415063.25	1280806.30
32	415057.29	1280808.23
33	415051.05	1280808.89
34	415044.81	1280808.23
35	415038.85	1280806.30
36	415033.42	1280803.16
37	415028.76	1280798.96
38	415025.07	1280793.89
39	415022.52	1280788.16
40	415021.21	1280782.03
41	415021.21	1280775.75
42	415022.52	1280769.62
43	415025.07	1280763.89
44	415028.76	1280758.82
45	415033.42	1280754.62
46	415038.85	1280751.48

Обозначение характерных точек границ	Координаты (система координат ГСК-52)	
	X	Y
1	2	3
47	415044.81	1280749.55
48	415051.05	1280748.89
49	415057.29	1280749.55
50	415063.25	1280751.48
51	415068.68	1280754.62
52	415073.34	1280758.82
53	415077.03	1280763.89
54	415079.58	1280769.62
55	415080.89	1280775.75
26	415080.89	1280782.03

2. Границы вторых поясов ЗСО водозаборных скважин № 1 и № 2 АО «Выксунский Водоканал».

Размер второго пояса ЗСО водозаборной скважины № 1 по всем направлениям составляет 51,0 м.

Размер второго пояса ЗСО водозаборной скважины № 2 по всем направлениям составляет 50,0 м.





Координаты характерных точек границ вторых поясов ЗСО водозаборных скважин № 1 и № 2 АО «Выксунский Водоканал»

Обозначение характерных точек границ	Координаты (система координат ГСК-52)	
	X	Y
1	2	3
Водозаборная скважина № 1		
1	415089.63	1281037.50
2	415087.41	1281047.93
3	415083.08	1281057.67
4	415076.81	1281066.29
5	415068.89	1281073.43
6	415059.65	1281078.76
7	415049.51	1281082.05
8	415038.91	1281083.17
9	415028.31	1281082.05
10	415018.17	1281078.76
11	415008.93	1281073.43
12	415001.01	1281066.29
13	414994.74	1281057.67
14	414990.40	1281047.93
15	414988.19	1281037.50
16	414988.19	1281026.84
17	414990.40	1281016.41
18	414994.74	1281006.67
19	415001.01	1280998.04
20	415008.93	1280990.91
21	415018.17	1280985.58

Обозначение характерных точек границ	Координаты (система координат ГСК-52)	
	X	Y
1	2	3
22	415028.31	1280982.28
23	415038.91	1280981.17
24	415049.51	1280982.28
25	415059.65	1280985.58
26	415068.89	1280990.91
27	415076.81	1280998.04
28	415083.08	1281006.67
29	415087.41	1281016.41
30	415089.63	1281026.84
1	415089.63	1281037.50
Водозаборная скважина № 2		
31	415100.78	1280784.12
32	415098.60	1280794.34
33	415094.35	1280803.89
34	415088.21	1280812.35
35	415080.44	1280819.34
36	415071.39	1280824.57
37	415061.45	1280827.80
38	415051.05	1280828.89
39	415040.65	1280827.80
40	415030.71	1280824.57
41	415021.66	1280819.34
42	415013.89	1280812.35
43	415007.75	1280803.89
44	415003.50	1280794.34
45	415001.32	1280784.12
46	415001.32	1280773.66
47	415003.50	1280763.44
48	415007.75	1280753.89
49	415013.89	1280745.43
50	415021.66	1280738.44
51	415030.71	1280733.21
52	415040.65	1280729.98
53	415051.05	1280728.89
54	415061.45	1280729.98
55	415071.39	1280733.21
56	415080.44	1280738.44
57	415088.21	1280745.43
58	415094.35	1280753.89
59	415098.60	1280763.44
60	415100.78	1280773.66
31	415100.78	1280784.12

3. Граница ЗСО третьего пояса ЗСО водозаборных скважин № 1 и № 2 АО «Выксунский Водоканал» устанавливается общей - по внешним дугам пересекающихся окружностей радиусами: для скважины № 1 - 344,0 м; для скважины № 2 - 337,0 м.



Координаты характерных точек границы третьего пояса ЗСО
водозаборных скважин № 1 и № 2 АО «Выксунский Водоканал»

Обозначение характерных точек границ	Координаты (система координат ГСК-52)	
	X	Y
1	2	3
1	415386.20	1280814.12
2	415371.56	1280883.03
3	415359.28	1280910.61
4	415366.07	1280925.87
5	415381.02	1280996.21
6	415381.02	1281068.13
7	415366.07	1281138.47
8	415336.82	1281204.17
9	415294.55	1281262.35
10	415241.11	1281310.47
11	415178.83	1281346.43
12	415110.43	1281368.65
13	415038.91	1281376.17
14	414967.39	1281368.65
15	414898.99	1281346.43
16	414836.71	1281310.47
17	414783.27	1281262.35

Обозначение характерных точек границ	Координаты (система координат ГСК-52)	
	X	Y
1	2	3
18	414741.00	1281204.17
19	414711.75	1281138.47
20	414696.79	1281068.13
21	414696.79	1280996.21
22	414711.75	1280925.87
23	414730.68	1280883.34
24	414715.90	1280814.12
25	414715.90	1280743.66
26	414730.54	1280674.75
27	414759.20	1280610.39
28	414800.61	1280553.39
29	414852.97	1280506.25
30	414913.98	1280471.02
31	414980.98	1280449.25
32	415051.05	1280441.89
33	415121.12	1280449.25
34	415188.12	1280471.02
35	415249.13	1280506.25
36	415301.49	1280553.39
37	415342.90	1280610.39
38	415371.56	1280674.75
39	415386.20	1280743.66
1	415386.20	1280814.12