



**Министерство
экологии и природных ресурсов
Нижегородской области**

Включен в Реестр
нормативных актов органов
исполнительной власти
Нижегородской области

№ 0 ЯНВ 2022

№ в реестре

19049-319-319-559/21П/од

П Р И К А З

17.12.2021

319-559/21П/од

№

г. Нижний Новгород

**Об установлении
зон санитарной охраны водозаборной
скважины АО «Выксунский Водоканал»
в д. Норковка г.о.г. Выкса Нижегородской
области**

В соответствии с Федеральным законом от 30 марта 1999 г. № 52-ФЗ «О санитарно-эпидемиологическом благополучии населения», руководствуясь положениями статьи 106 Земельного кодекса Российской Федерации, Положением о министерстве экологии и природных ресурсов Нижегородской области, утвержденным постановлением Правительства Нижегородской области от 31 декабря 2010 г. № 965, на основании санитарно - эпидемиологического заключения Управления Роспотребнадзора по Нижегородской области от 29 ноября 2021 г. № 52.НЦ.04.000.Т.001499.11.21 о соответствии проекта зон санитарной охраны водозаборной скважины д. Норковка г.о.г. Выкса Нижегородской области государственным санитарно-эпидемиологическим правилам и нормативам

п р и к а з ы в а ю:

1. Установить границы зон санитарной охраны водозаборной скважины АО «Выксунский Водоканал» в д. Норковка г.о.г. Выкса Нижегородской области согласно приложению к настоящему приказу.

2. Ограничения использования земельных участков в границах зон санитарной охраны водозаборной скважины АО «Выксунский Водоканал» в д. Норковка г.о.г. Выкса Нижегородской области установлены частью 1 статьи 43 и пунктом 1 части 3 статьи 44 Водного кодекса Российской Федерации, подпунктом 14 пункта 5 статьи 27 Земельного кодекса Российской Федерации.

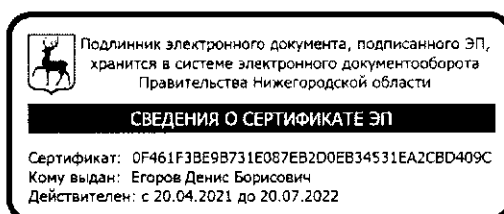
Мероприятия и режим хозяйственного использования территорий в границах зон санитарной водозаборной скважины АО «Выксунский Водоканал» в д. Норковка г.о.г. Выкса Нижегородской области определены пунктом 3.2 СанПиН 2.1.4.1110-02 «Зоны санитарной охраны источников водоснабжения и водопроводов питьевого назначения».

3. Во исполнение Федерального закона от 13 июля 2015 г. № 218-ФЗ «О государственной регистрации недвижимости» представить в федеральный орган исполнительной власти, уполномоченный Правительством Российской Федерации

Федерации на осуществление государственного кадастрового учета, государственной регистрации прав, ведение Единого государственного реестра недвижимости и предоставление сведений, содержащихся в Едином государственном реестре недвижимости, документы о зонах санитарной охраны водозаборной скважины АО «Выксунский Водоканал» в д. Норковка г.о.г. Выкса Нижегородской области.

4. Контроль за исполнением настоящего приказа оставляю за собой.

Министр



Д.Б.Егоров

ПРИЛОЖЕНИЕ

к приказу министерства экологии
и природных ресурсов
Нижегородской области
от 17.12.2021 № 319-559/21П/од

Границы зон санитарной охраны водозаборной скважины АО «Выксунский Водоканал» в д. Норковка г.о.г. Выкса Нижегородской области

Зоны санитарной охраны (далее - ЗСО) организуются для водозаборной скважины № 1 АО «Выксунский Водоканал», расположенной в восточной части д. Норковка г.о.г. Выкса Нижегородской области.

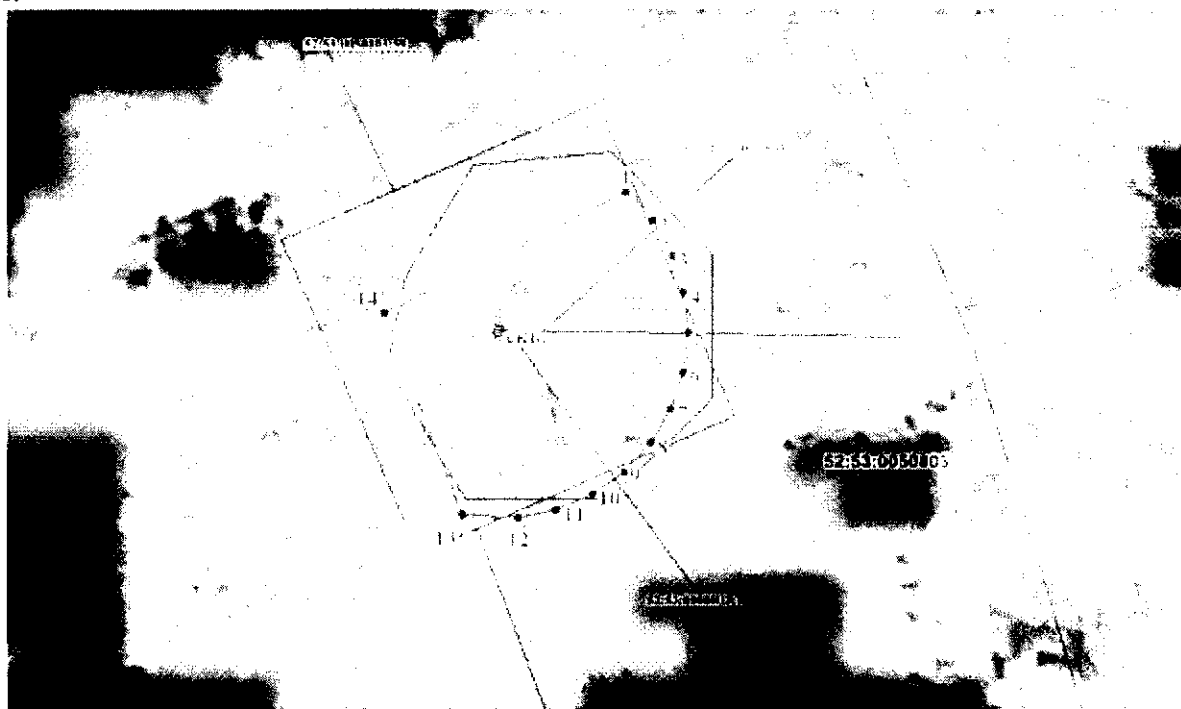
Предельно допустимое водопотребление из скважины составляет 59,4 м³/сут.

ЗСО организуются в составе трех поясов: первый пояс (строгого режима) включает территорию расположения скважины, второй и третий пояса (пояса ограничений) включают территории, предназначенные для предупреждения микробного и химического загрязнения воды в водоносном пласте.

Границы второго и третьего поясов ЗСО принимаются в соответствии с гидродинамическими расчетами и пунктом 2.2.2 СанПиН 2.1.4.1110-02.

Подземные воды отнесены к защищенным от поверхностного загрязнения.


1. Размер первого пояса ЗСО водозаборной скважины № 1 АО «Выксунский Водоканал» сокращен до 10,0 м в северо-западном направлении, до 18,0 м юго-западном направлении, по другим направлениям составляет 30,0 м.



Координаты характерных точек границы первого пояса ЗСО водозаборной скважины № 1 АО «Выксунский Водоканал»

Обозначение характерных точек границ	Координаты (система координат ГСК-52)	
	X	Y
1	2	3
1	393038.27	1284090.45
2	393033.61	1284094.65
3	393028.18	1284097.78
4	393022.22	1284099.72
5	393015.98	1284100.38
6	393009.74	1284099.72
7	393003.77	1284097.78
8	392998.34	1284094.65
9	392993.68	1284090.45
10	392990.00	1284085.38
11	392987.44	1284079.65
12	392986.14	1284073.51
13	392986.49	1284064.56
14	393018.72	1284051.98
1	393038.27	1284090.45

2. Граница второго пояса ЗСО водозаборной скважины № 1 АО «Выксунский Водоканал» устанавливается на расстоянии 138,0 м от оси скважины.



Координаты характерных точек границы второго пояса ЗСО
водозаборной скважины № 1 АО «Выксунский Водоканал»

Обозначение характерных точек границ	Координаты (система координат ГСК-52)	
	X	Y
1	2	3
1	393153.22	1284084.80
2	393147.22	1284113.02
3	393135.49	1284139.38
4	393118.53	1284162.72
5	393097.09	1284182.02
6	393072.10	1284196.45
7	393044.67	1284205.36
8	393015.98	1284208.38
9	392987.28	1284205.36
10	392959.85	1284196.45
11	392934.86	1284182.02
12	392913.42	1284162.72
13	392896.46	1284139.38
14	392884.73	1284113.02
15	392878.73	1284084.80
16	392878.73	1284055.95
17	392884.73	1284027.73
18	392896.46	1284001.38
19	392913.42	1283978.04
20	392934.86	1283958.73
21	392959.85	1283944.31
22	392987.28	1283935.39
23	393015.98	1283932.38
24	393044.67	1283935.39
25	393072.10	1283944.31
26	393097.09	1283958.73
27	393118.53	1283978.04
28	393135.49	1284001.38
29	393147.22	1284027.73
30	393153.22	1284055.95
1	393153.22	1284084.80

3. Граница третьего пояса ЗСО водозаборной скважины № 1 АО «Выксунский Водоканал» устанавливается на расстоянии 929,0 м от оси скважины.



Координаты характерных точек границы третьего пояса ЗСО водозаборной скважины № 1 АО «Выксунский Водоканал»

Обозначение характерных точек границ	Координаты (система координат ГСК-52)	
	X	Y
1	2	3
1	393939.89	1284167.48
2	393899.51	1284357.45
3	393820.51	1284534.88
4	393706.36	1284692.00
5	393562.03	1284821.95
6	393393.83	1284919.06
7	393209.13	1284979.08
8	393015.98	1284999.38
9	392822.82	1284979.08
10	392638.12	1284919.06
11	392469.92	1284821.95
12	392325.59	1284692.00
13	392211.44	1284534.88
14	392132.44	1284357.45

Обозначение характерных точек границ	Координаты (система координат ГСК-52)	
	X	Y
1	2	3
15	392092.07	1284167.48
16	392092.07	1283973.27
17	392132.44	1283783.30
18	392211.44	1283605.88
19	392325.59	1283448.76
20	392469.92	1283318.80
21	392638.12	1283221.69
22	392822.82	1283161.68
23	393015.98	1283141.38
24	393209.13	1283161.68
25	393393.83	1283221.69
26	393562.03	1283318.80
27	393706.36	1283448.76
28	393820.51	1283605.88
29	393899.51	1283783.30
30	393939.89	1283973.27
1	393939.89	1284167.48