



**Министерство
экологии и природных ресурсов
Нижегородской области**

Включен в Реестр
нормативных актов органов
исполнительной власти
Нижегородской области

22 ИЮН 2022

№ в реестре

10410-319-319-509/22П/од

П Р И К А З

31.05.2022

№ 319-509/22П/од

№

г. Нижний Новгород

**Об установлении
зон санитарной охраны
водозабора МП Ковернинского
муниципального округа «ЖКХ «Ковернино»,
расположенного в р.п. Ковернино
Ковернинского муниципального округа
Нижегородской области**

В соответствии с Федеральным законом от 30 марта 1999 г. № 52-ФЗ «О санитарно-эпидемиологическом благополучии населения», руководствуясь положениями статьи 106 Земельного кодекса Российской Федерации, Положением о министерстве экологии и природных ресурсов Нижегородской области, утвержденным постановлением Правительства Нижегородской области от 31 декабря 2010 г. № 965, на основании санитарно - эпидемиологического заключения Управления Роспотребнадзора по Нижегородской области от 24 февраля 2022 г. № 52.НЦ.04.000.Т.000186.02.22 о соответствии проекта зон санитарной охраны водозабора в р.п. Ковернино Ковернинского муниципального округа Нижегородской области государственным санитарно-эпидемиологическим правилам и нормативам

п р и к а з ы в а ю:

1. Установить границы зон санитарной охраны водозабора МП Ковернинского муниципального округа «ЖКХ «Ковернино», расположенного в р.п. Ковернино Ковернинского муниципального округа Нижегородской области, согласно приложению к настоящему приказу.

2. Ограничения использования земельных участков в границах зон санитарной охраны водозабора МП Ковернинского муниципального округа «ЖКХ «Ковернино», расположенного в р.п. Ковернино Ковернинского муниципального округа Нижегородской области, установлены частью 1 статьи 43 и пунктом 1 части 3 статьи 44 Водного кодекса Российской Федерации, подпунктом 14 пункта 5 статьи 27 Земельного кодекса Российской Федерации.


Мероприятия и режим хозяйственного использования территорий в границах зон санитарной охраны водозабора МП Ковернинского муниципального округа «ЖКХ «Ковернино», расположенного в р.п. Ковернино Ковернинского муниципального округа Нижегородской области, определены

пунктом 3.2 СанПиН 2.1.4.1110-02 «Зоны санитарной охраны источников водоснабжения и водопроводов питьевого назначения».

3. Во исполнение Федерального закона от 13 июля 2015 г. № 218-ФЗ «О государственной регистрации недвижимости» представить в федеральный орган исполнительной власти, уполномоченный Правительством Российской Федерации на осуществление государственного кадастрового учета, государственной регистрации прав, ведение Единого государственного реестра недвижимости и предоставление сведений, содержащихся в Едином государственном реестре недвижимости, документы о зонах санитарной охраны водозабора МП Ковернинского муниципального округа «ЖКХ «Ковернино», расположенного в р.п. Ковернино Ковернинского муниципального округа Нижегородской области.

4. Контроль за исполнением настоящего приказа возложить на первого заместителя министра О.Е.Белянину.

Министр



Д.Б.Егоров

ПРИЛОЖЕНИЕ

к приказу министерства экологии
и природных ресурсов
Нижегородской области
от 31.05.2022 № 319-509/22П/од

Границы зон санитарной охраны водозабора МП Ковернинского муниципального округа «ЖКХ «Ковернино», расположенного в р.п. Ковернино Ковернинского муниципального округа Нижегородской области

Зоны санитарной охраны (далее - ЗСО) организуются для водозабора МП Ковернинского муниципального округа «ЖКХ «Ковернино», расположенного в северо-западной части р.п. Ковернино Ковернинского муниципального округа Нижегородской области. Водозабор состоит из двух скважин: № 2 (действующая) и № 2а (резервная). Предельно допустимое водопотребление из каждой скважины составляет 96,11 м³/сут.

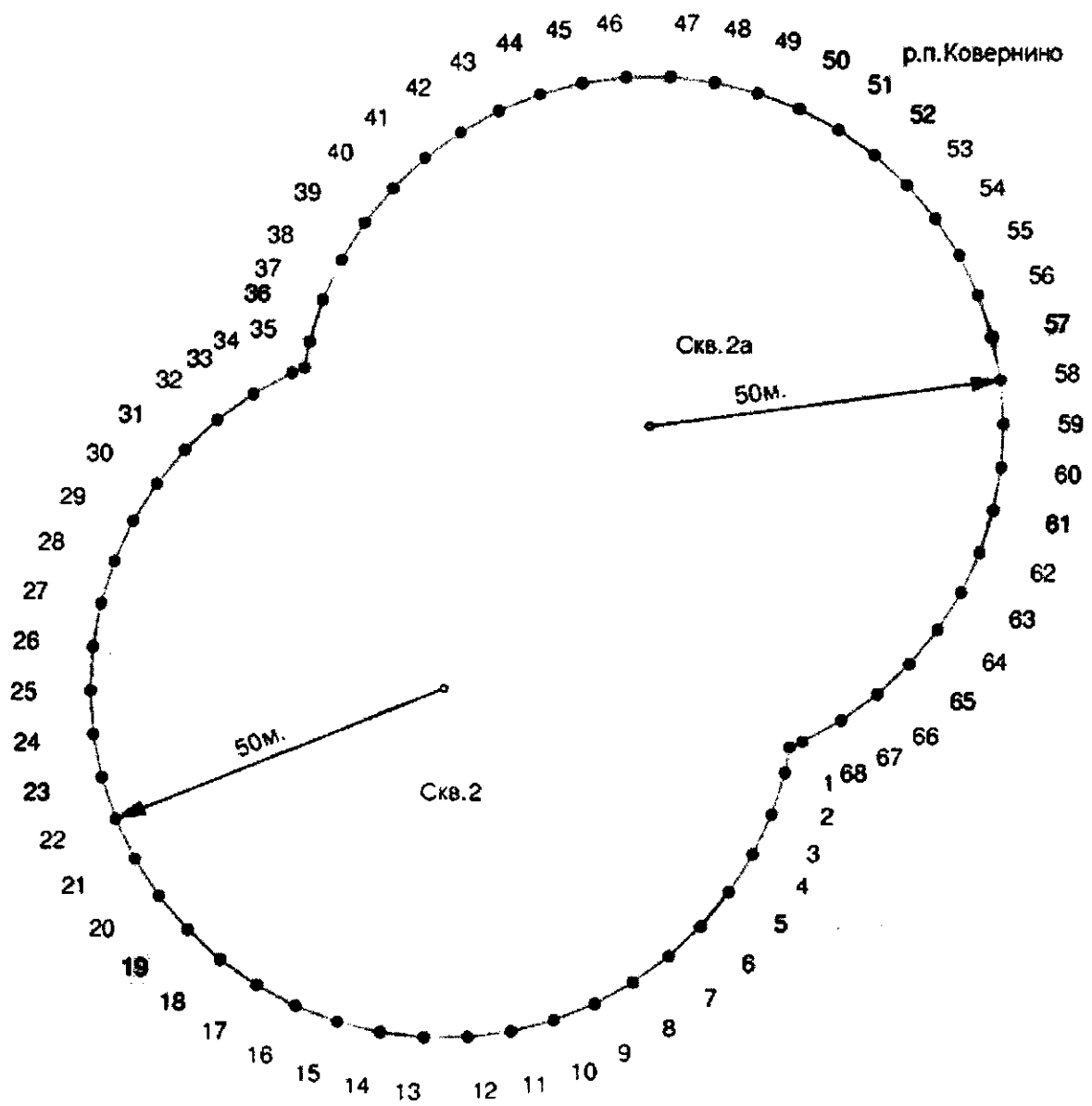
ЗСО организуются в составе трех поясов: первый пояс (строгoго режима) включает территорию расположения скважины, второй и третий пояса (пояса ограничений) включают территории, предназначенные для предупреждения микробного и химического загрязнения воды в водоносном пласте.

Границы второго и третьего поясов ЗСО принимаются в соответствии с гидродинамическими расчетами и пунктом 2.2.2 СанПиН 2.1.4.1110-02.

Подземные воды отнесены к недостаточно защищенным от поверхностного загрязнения.

1. Граница первого пояса ЗСО водозабора МП Ковернинского муниципального округа «ЖКХ «Ковернино».

Граница первого пояса ЗСО водозабора устанавливается единой - по внешним дугам пересекающихся окружностей радиусом 50,0 м от осей скважин № 2 и № 2а.



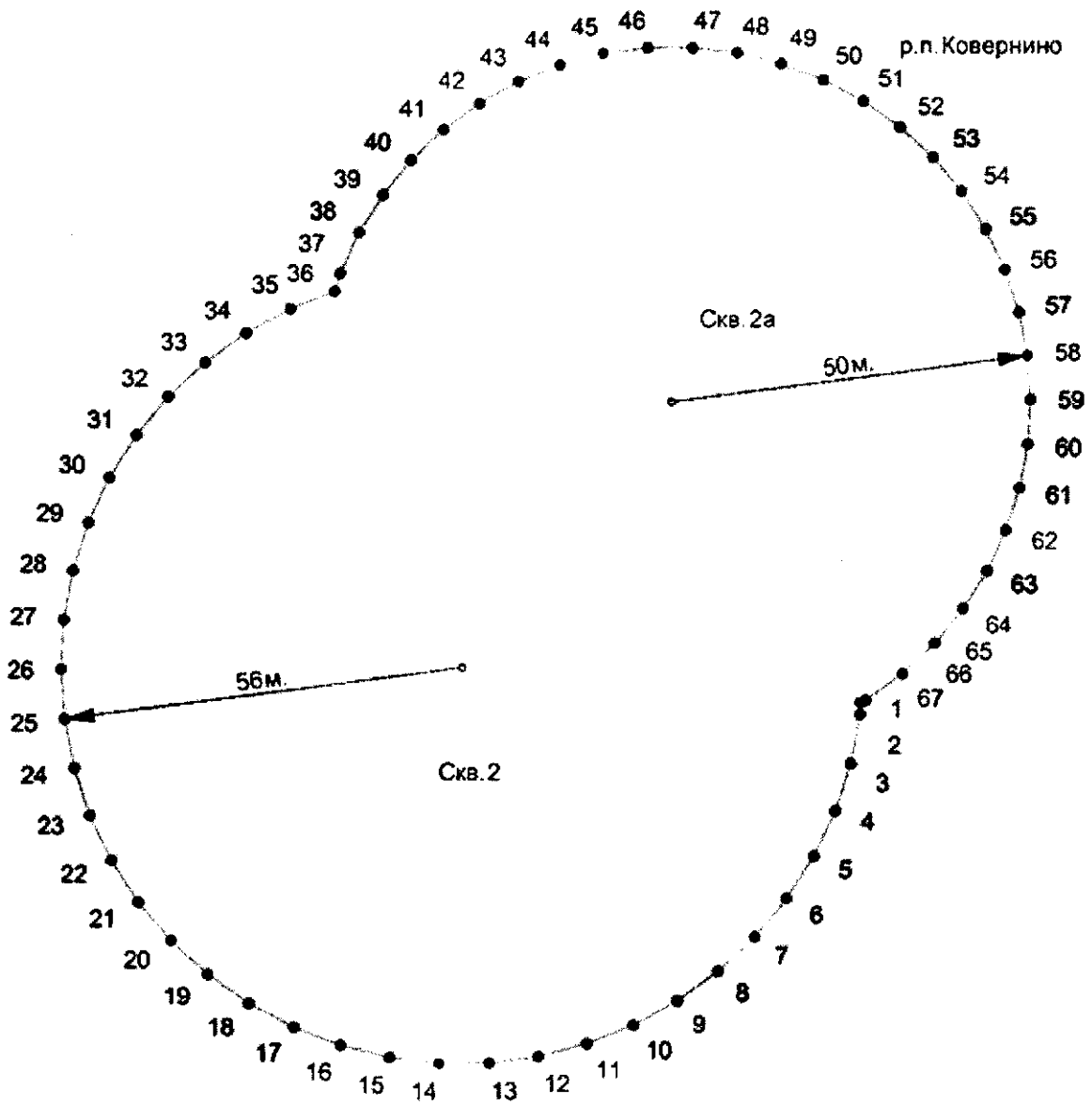
Координаты характерных точек границы первого пояса ЗСО водозабора

| Обозначение характерных точек границ | Координаты (система координат ГСК-52) | |
|--|--|------------|
| | X | Y |
| 1 | 2 | 3 |
| 1 | 620172.53 | 2205198.22 |
| 2 | 620168.79 | 2205197.53 |
| 3 | 620162.81 | 2205195.63 |
| 4 | 620157.11 | 2205193.00 |
| 5 | 620151.79 | 2205189.67 |
| 6 | 620146.92 | 2205185.70 |
| 7 | 620142.59 | 2205181.15 |
| 8 | 620138.87 | 2205176.09 |
| 9 | 620135.81 | 2205170.61 |
| 10 | 620133.46 | 2205164.79 |
| 11 | 620131.86 | 2205158.72 |
| 12 | 620131.03 | 2205152.49 |

| Обозначение характерных точек границ | Координаты (система координат ГСК-52) | |
|--|--|------------|
| | Х | У |
| 1 | 2 | 3 |
| 13 | 620130.99 | 2205146.22 |
| 14 | 620131.73 | 2205139.98 |
| 15 | 620133.26 | 2205133.89 |
| 16 | 620135.53 | 2205128.04 |
| 17 | 620138.52 | 2205122.51 |
| 18 | 620142.17 | 2205117.41 |
| 19 | 620146.44 | 2205112.81 |
| 20 | 620151.25 | 2205108.77 |
| 21 | 620156.53 | 2205105.37 |
| 22 | 620162.20 | 2205102.66 |
| 23 | 620168.15 | 2205100.68 |
| 24 | 620174.31 | 2205099.46 |
| 25 | 620180.58 | 2205099.03 |
| 26 | 620186.85 | 2205099.38 |
| 27 | 620193.02 | 2205100.52 |
| 28 | 620199.01 | 2205102.42 |
| 29 | 620204.70 | 2205105.05 |
| 30 | 620210.03 | 2205108.38 |
| 31 | 620214.89 | 2205112.35 |
| 32 | 620219.22 | 2205116.90 |
| 33 | 620222.94 | 2205121.96 |
| 34 | 620226.01 | 2205127.44 |
| 35 | 620226.71 | 2205129.17 |
| 36 | 620230.44 | 2205129.86 |
| 37 | 620236.43 | 2205131.76 |
| 38 | 620242.12 | 2205134.39 |
| 39 | 620247.45 | 2205137.72 |
| 40 | 620252.31 | 2205141.69 |
| 41 | 620256.64 | 2205146.24 |
| 42 | 620260.36 | 2205151.30 |
| 43 | 620263.43 | 2205156.78 |
| 44 | 620265.78 | 2205162.60 |
| 45 | 620267.38 | 2205168.67 |
| 46 | 620268.20 | 2205174.90 |
| 47 | 620268.25 | 2205181.18 |
| 48 | 620267.50 | 2205187.41 |
| 49 | 620265.98 | 2205193.50 |
| 50 | 620263.71 | 2205199.36 |
| 51 | 620260.72 | 2205204.88 |
| 52 | 620257.06 | 2205209.98 |
| 53 | 620252.79 | 2205214.59 |
| 54 | 620247.98 | 2205218.62 |
| 55 | 620242.70 | 2205222.02 |
| 56 | 620237.04 | 2205224.73 |
| 57 | 620231.08 | 2205226.71 |
| 58 | 620224.92 | 2205227.93 |
| 59 | 620218.66 | 2205228.36 |
| 60 | 620212.39 | 2205228.01 |
| 61 | 620206.21 | 2205226.87 |
| 62 | 620200.23 | 2205224.97 |
| 63 | 620194.53 | 2205222.34 |
| 64 | 620189.21 | 2205219.01 |
| 65 | 620184.34 | 2205215.04 |
| 66 | 620180.01 | 2205210.49 |
| 67 | 620176.29 | 2205205.43 |
| 68 | 620173.23 | 2205199.95 |
| 1 | 620172.53 | 2205198.22 |

2. Граница второго пояса водозабора МП Ковернинского муниципального округа «ЖКХ «Ковернино».

Граница второго пояса ЗСО скважин водозабора устанавливается единой - по внешним дугам пересекающихся окружностей радиусами: для скважины № 2 - 56,0 м; для скважины № 2а - 50,0 м.



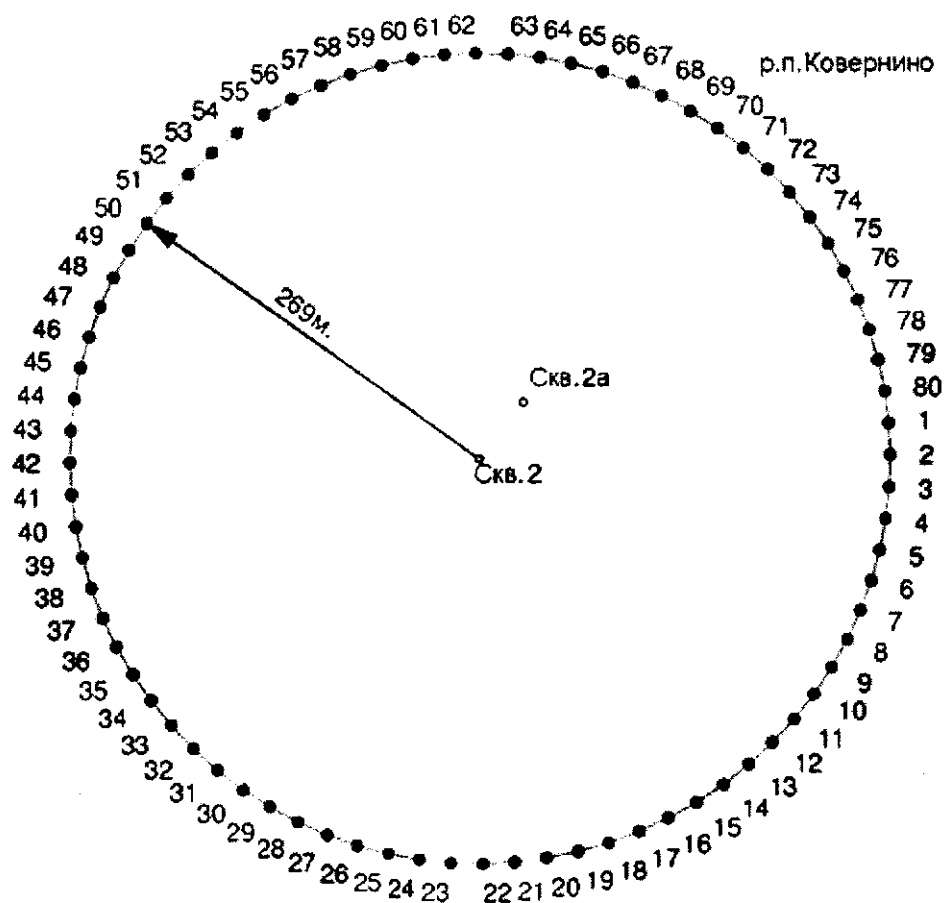
**Координаты характерных точек границы второго пояса ЗСО
водозабора**

| Обозначение характерных точек границ | Координаты (система координат ГСК-52) | |
|--|--|------------|
| | X | Y |
| 1 | 2 | 3 |
| 1 | 620175.89 | 2205204.72 |
| 2 | 620174.26 | 2205204.63 |
| 3 | 620167.34 | 2205203.36 |
| 4 | 620160.64 | 2205201.23 |
| 5 | 620154.25 | 2205198.27 |
| 6 | 620148.29 | 2205194.55 |
| 7 | 620142.84 | 2205190.10 |
| 8 | 620138.00 | 2205185.00 |
| 9 | 620133.83 | 2205179.34 |
| 10 | 620130.40 | 2205173.20 |
| 11 | 620127.77 | 2205166.68 |
| 12 | 620125.97 | 2205159.88 |
| 13 | 620125.04 | 2205152.91 |
| 14 | 620125.00 | 2205145.88 |
| 15 | 620125.83 | 2205138.90 |
| 16 | 620127.54 | 2205132.07 |
| 17 | 620130.08 | 2205125.52 |
| 18 | 620133.43 | 2205119.33 |
| 19 | 620137.53 | 2205113.62 |
| 20 | 620142.31 | 2205108.46 |
| 21 | 620147.69 | 2205103.94 |
| 22 | 620153.61 | 2205100.13 |
| 23 | 620159.95 | 2205097.10 |
| 24 | 620166.62 | 2205094.88 |
| 25 | 620173.52 | 2205093.52 |
| 26 | 620180.54 | 2205093.03 |
| 27 | 620187.56 | 2205093.42 |
| 28 | 620194.48 | 2205094.70 |
| 29 | 620201.18 | 2205096.83 |
| 30 | 620207.56 | 2205099.78 |
| 31 | 620213.52 | 2205103.51 |
| 32 | 620218.97 | 2205107.95 |
| 33 | 620223.82 | 2205113.05 |
| 34 | 620227.99 | 2205118.71 |
| 35 | 620231.42 | 2205124.85 |
| 36 | 620233.88 | 2205130.95 |
| 37 | 620236.43 | 2205131.76 |
| 38 | 620242.12 | 2205134.39 |
| 39 | 620247.45 | 2205137.72 |
| 40 | 620252.31 | 2205141.69 |
| 41 | 620256.64 | 2205146.24 |
| 42 | 620260.36 | 2205151.30 |
| 43 | 620263.43 | 2205156.78 |
| 44 | 620265.78 | 2205162.60 |
| 45 | 620267.38 | 2205168.67 |
| 46 | 620268.20 | 2205174.90 |
| 47 | 620268.25 | 2205181.18 |
| 48 | 620267.50 | 2205187.41 |
| 49 | 620265.98 | 2205193.50 |
| 50 | 620263.71 | 2205199.36 |
| 51 | 620260.72 | 2205204.88 |
| 52 | 620257.06 | 2205209.98 |
| 53 | 620252.79 | 2205214.59 |
| 54 | 620247.98 | 2205218.62 |
| 55 | 620242.70 | 2205222.02 |

| Обозначение характерных точек границ | Координаты (система координат ГСК-52) | |
|--|--|------------|
| | Х | У |
| 1 | 2 | 3 |
| 56 | 620237.04 | 2205224.73 |
| 57 | 620231.08 | 2205226.71 |
| 58 | 620224.92 | 2205227.93 |
| 59 | 620218.66 | 2205228.36 |
| 60 | 620212.39 | 2205228.01 |
| 61 | 620206.21 | 2205226.87 |
| 62 | 620200.23 | 2205224.97 |
| 63 | 620194.53 | 2205222.34 |
| 64 | 620189.21 | 2205219.01 |
| 65 | 620184.34 | 2205215.04 |
| 66 | 620180.01 | 2205210.49 |
| 67 | 620176.29 | 2205205.43 |
| 1 | 620175.89 | 2205204.72 |

3. Граница третьего пояса ЗСО водозабора МП Ковернинского муниципального округа «ЖКХ «Ковернино».

Граница третьего пояса ЗСО водозабора устанавливается радиусом 269,0 м от оси скважины № 2.



Координаты характерных точек границы третьего пояса ЗСО
водозабора

| Обозначение характерных точек границ | Координаты (система координат ГСК-52) | |
|--|--|------------|
| | Х | У |
| 1 | 2 | 3 |
| 1 | 620203.78 | 2205417.04 |
| 2 | 620182.68 | 2205418.01 |
| 3 | 620161.57 | 2205417.32 |
| 4 | 620140.58 | 2205414.98 |
| 5 | 620119.84 | 2205410.99 |
| 6 | 620099.47 | 2205405.39 |
| 7 | 620079.61 | 2205398.21 |
| 8 | 620060.37 | 2205389.5 |
| 9 | 620041.88 | 2205379.3 |
| 10 | 620024.24 | 2205367.68 |
| 11 | 620007.57 | 2205354.72 |
| 12 | 619991.96 | 2205340.48 |
| 13 | 619977.52 | 2205325.07 |
| 14 | 619964.34 | 2205308.57 |
| 15 | 619952.49 | 2205291.08 |
| 16 | 619942.05 | 2205272.72 |
| 17 | 619933.08 | 2205253.6 |
| 18 | 619925.64 | 2205233.83 |
| 19 | 619919.77 | 2205213.54 |
| 20 | 619915.51 | 2205192.86 |
| 21 | 619912.89 | 2205171.9 |
| 22 | 619911.92 | 2205150.8 |
| 23 | 619912.61 | 2205129.69 |
| 24 | 619914.96 | 2205108.70 |
| 25 | 619918.94 | 2205087.96 |
| 26 | 619924.54 | 2205067.59 |
| 27 | 619931.72 | 2205047.73 |
| 28 | 619940.44 | 2205028.49 |
| 29 | 619950.63 | 2205010.00 |
| 30 | 619962.25 | 2204992.36 |
| 31 | 619975.22 | 2204975.68 |
| 32 | 619989.45 | 2204960.08 |
| 33 | 620004.87 | 2204945.64 |
| 34 | 620021.37 | 2204932.46 |
| 35 | 620038.85 | 2204920.61 |
| 36 | 620057.21 | 2204910.17 |
| 37 | 620076.33 | 2204901.20 |
| 38 | 620096.10 | 2204893.76 |
| 39 | 620116.39 | 2204887.89 |
| 40 | 620137.08 | 2204883.63 |
| 41 | 620158.03 | 2204881.01 |
| 42 | 620179.13 | 2204880.04 |
| 43 | 620200.24 | 2204880.73 |
| 44 | 620221.23 | 2204883.08 |
| 45 | 620241.97 | 2204887.06 |
| 46 | 620262.34 | 2204892.66 |
| 47 | 620282.20 | 2204899.84 |
| 48 | 620301.44 | 2204908.55 |
| 49 | 620319.94 | 2204918.75 |
| 50 | 620337.58 | 2204930.37 |
| 51 | 620354.25 | 2204943.34 |
| 52 | 620369.85 | 2204957.57 |
| 53 | 620384.29 | 2204972.99 |
| 54 | 620397.48 | 2204989.49 |
| 55 | 620409.33 | 2205006.97 |

| Обозначение характерных точек границ | Координаты (система координат ГСК-52) | |
|--|--|------------|
| | X | Y |
| 1 | 2 | 3 |
| 56 | 620419.77 | 2205025.33 |
| 57 | 620428.74 | 2205044.45 |
| 58 | 620436.18 | 2205064.22 |
| 59 | 620442.04 | 2205084.51 |
| 60 | 620446.30 | 2205105.19 |
| 61 | 620448.92 | 2205126.15 |
| 62 | 620449.89 | 2205147.25 |
| 63 | 620449.20 | 2205168.36 |
| 64 | 620446.86 | 2205189.35 |
| 65 | 620442.87 | 2205210.09 |
| 66 | 620437.27 | 2205230.46 |
| 67 | 620430.09 | 2205250.32 |
| 68 | 620421.38 | 2205269.56 |
| 69 | 620411.18 | 2205288.06 |
| 70 | 620399.56 | 2205305.69 |
| 71 | 620386.60 | 2205322.37 |
| 72 | 620372.36 | 2205337.97 |
| 73 | 620356.95 | 2205352.41 |
| 74 | 620340.45 | 2205365.6 |
| 75 | 620322.96 | 2205377.44 |
| 76 | 620304.60 | 2205387.89 |
| 77 | 620285.48 | 2205396.86 |
| 78 | 620265.72 | 2205404.30 |
| 79 | 620245.43 | 2205410.16 |
| 80 | 620224.74 | 2205414.42 |
| 1 | 620203.78 | 2205417.04 |